

Commune de PIA

Plan de Prévention des Risques Naturels

RISQUE INONDATION

**ZONAGE
REGLEMENTAIRE**



LIMITES ZONES POTENTIELLEMENT URBANISABLES AU TITRE DES RISQUES



LIMITES ZONES NON URBANISABLES



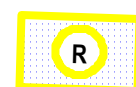
ZONES NON URBANISEES



LITS MINEURS ET RECUIL PAR RAPPORT AUX DIGUES OU AUX BERGES DE L'AGLY






ZONES URBANISEES OU URBANISABLES AU TITRE DES RISQUES



ZONES A RECOMMANDATION

HAUTEURS DE SUBMERSION

-  HAUTEUR INFÉRIEURE A 0,50 M
-  HAUTEUR COMPRISE ENTRE 0,50 ET 1,00 M
-  HAUTEUR SUPÉRIEURE A 1,00 M

 - - - LIMITE COMMUNALE