

Commune de Port-Vendres


Plan de Prévention aux Risques naturels prévisibles (P.P.R.)

Légende

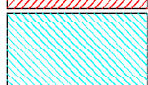
1

numéro de zone

zones directement exposées aux risques



zones à risque fort



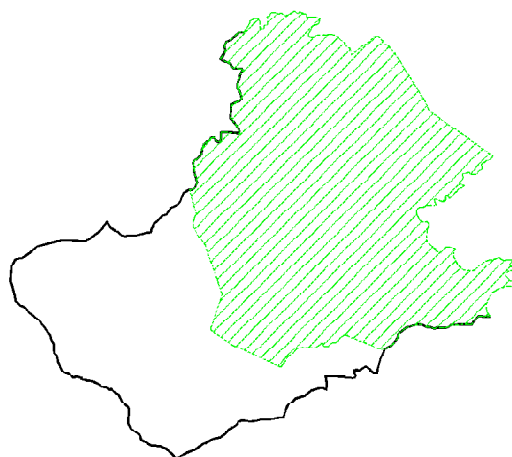
zones à risque moyen et faible



zones non directement exposées aux risques




périmètre d'application du règlement P.P.R.



Elaboré en Octobre 1998

Echelle 1:5000



MINISTÈRE
DE L'AGRICULTURE
ET DE LA PÊCHE

Direction Départementale de l'Agriculture
et de la forêt des Pyrénées-Orientales

Service de Restauration des Terrains en Montagne
des Pyrénées-Orientales

