

Commune de



TORREILLES

### Plan de Prévention des Risques Naturels Prévisibles

RISQUE INONDATION

CARTE DU ZONAGE  
REGLEMENTAIRE AU 1/5000  
( Planche 2 )



Service de l'Eau et des Risques  
Unité Prévention des Risques  
2 rue Jean Richepin  
BP 50909  
66020 Perpignan cedex  
Téléphone : 04.68.51.95.11  
Fax : 04.68.51.95.85  
Courriel : pr.ser.ddea-66@equipement-agriculture.gouv.fr

#### ZONAGE REGLEMENTAIRE

**(X)** LIMITES ZONES POTENTIELLEMENT URBANISABLES AU TITRE DES RISQUES

**(II)** **(IIa)** **(IIb)** ZONES URBANISEES OU URBANISABLES AU TITRE DES RISQUES

**(IIc)** **(IId)** **(IIE)**

**(IIf)** **(IIg)**

**(X)** LIMITES ZONES NON URBANISABLES

**(I)** **(Ia)** **(Ib)** **(Ic)** ZONES NON URBANISEES

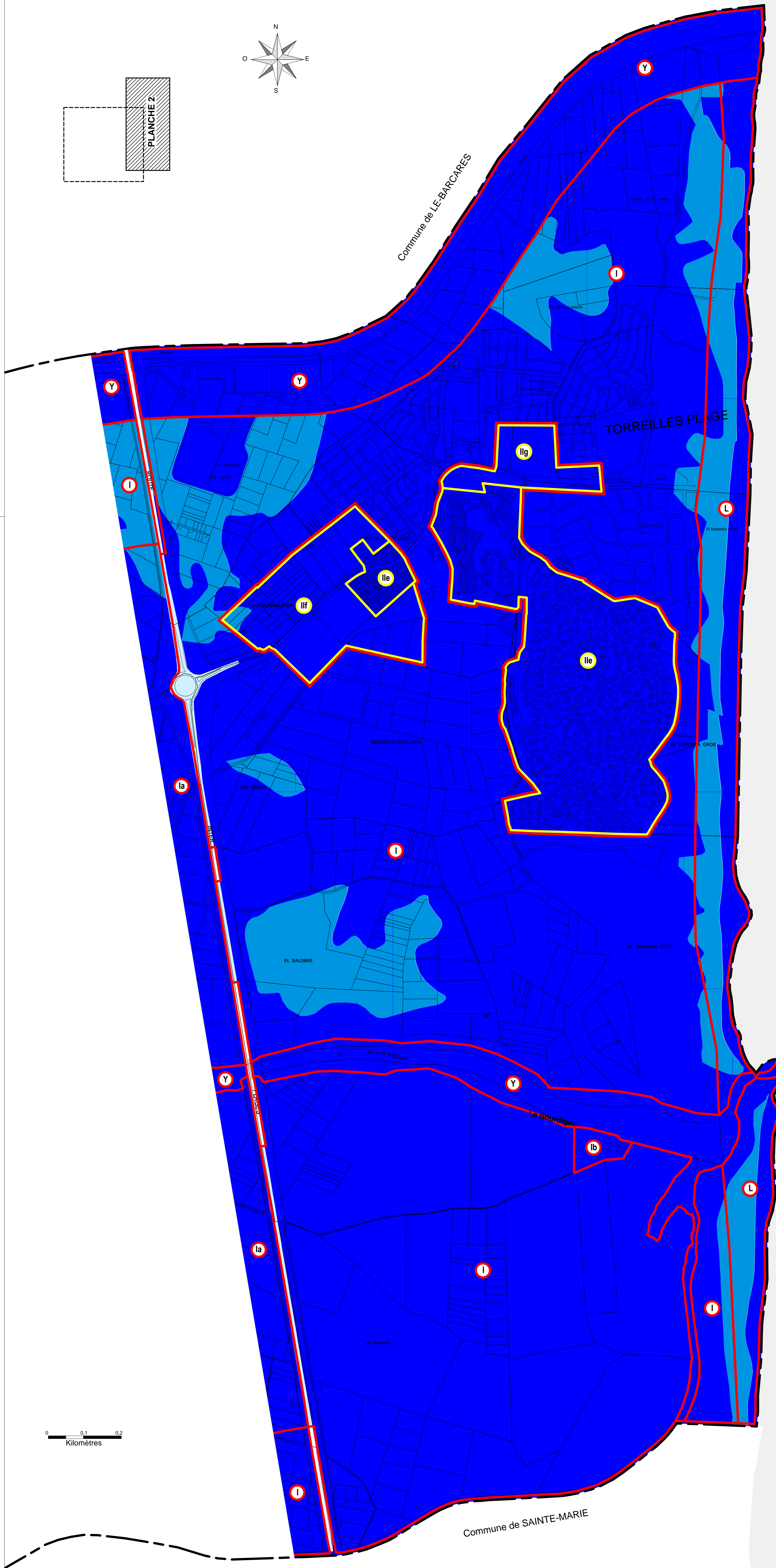
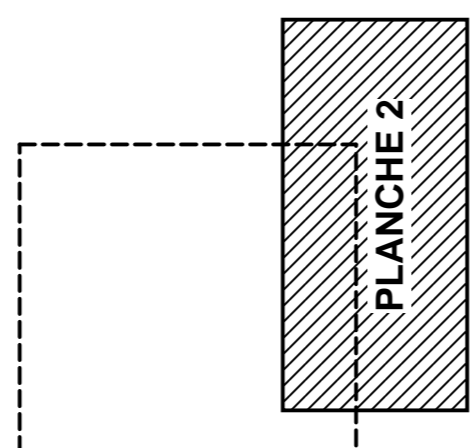
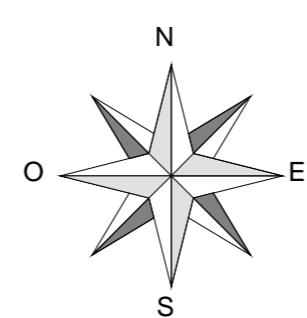
**(L)** PLAGES

**(Y)** LITS MINEURS ET REcul PAR RAPPORT AUX DIGUES OU AUX BERGES DE L'AGLY

#### HAUTEURS D'EAU

**(H <= 0,50M)**  
**(0,50M < H <= 1,00M)**  
**(H > 1,00M)**

--- LIMITE COMMUNALE



MER MEDITERRANEE

Commune de SAINTE-MARIE