



PRÉFET DES
PYRÉNÉES-ORIENTALES
Direction Départementale
des Territoires et de la Mer

Mars 2019







Porter à connaissance du risque d'inondation
Carte de synthèse des aléas

Commune de Casefabre

Direction Départementale des Territoires et de la Mer des Pyrénées-Orientales
Service Eau et Risques - Unité Prévention des Risques

Légende

-  Limites communales
-  Enveloppe des zones inondables issue de l'analyse hydrogéomorphologique.
-  Qualification de l'aléa à solliciter au cas par cas auprès de la DDTM.
-  Surfaces en eau

Echelle : 1/5000

© IGN - BDPARCELLAIRE ©

