




DEPARTEMENT DES PYRENEES ORIENTALES
DIRECTION DEPARTEMENTALE EGALITE TERRITORIALE
ET DE LA FORET
SERVICE REGIONAL DES LEVÉS ET MONITAGES


COMMUNE de CORNEILLA
de CONFLENT

Plan d'Exposition aux Risques naturels prévisibles

 risques forte

 risques modérés

 sans risque prévisible

 périmètre
d'application du
réglement PER

 numéro
de zone 1

Echelle: 1 : 5000

maire 2021
CORNEILLA DE CONFLENT

