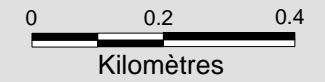
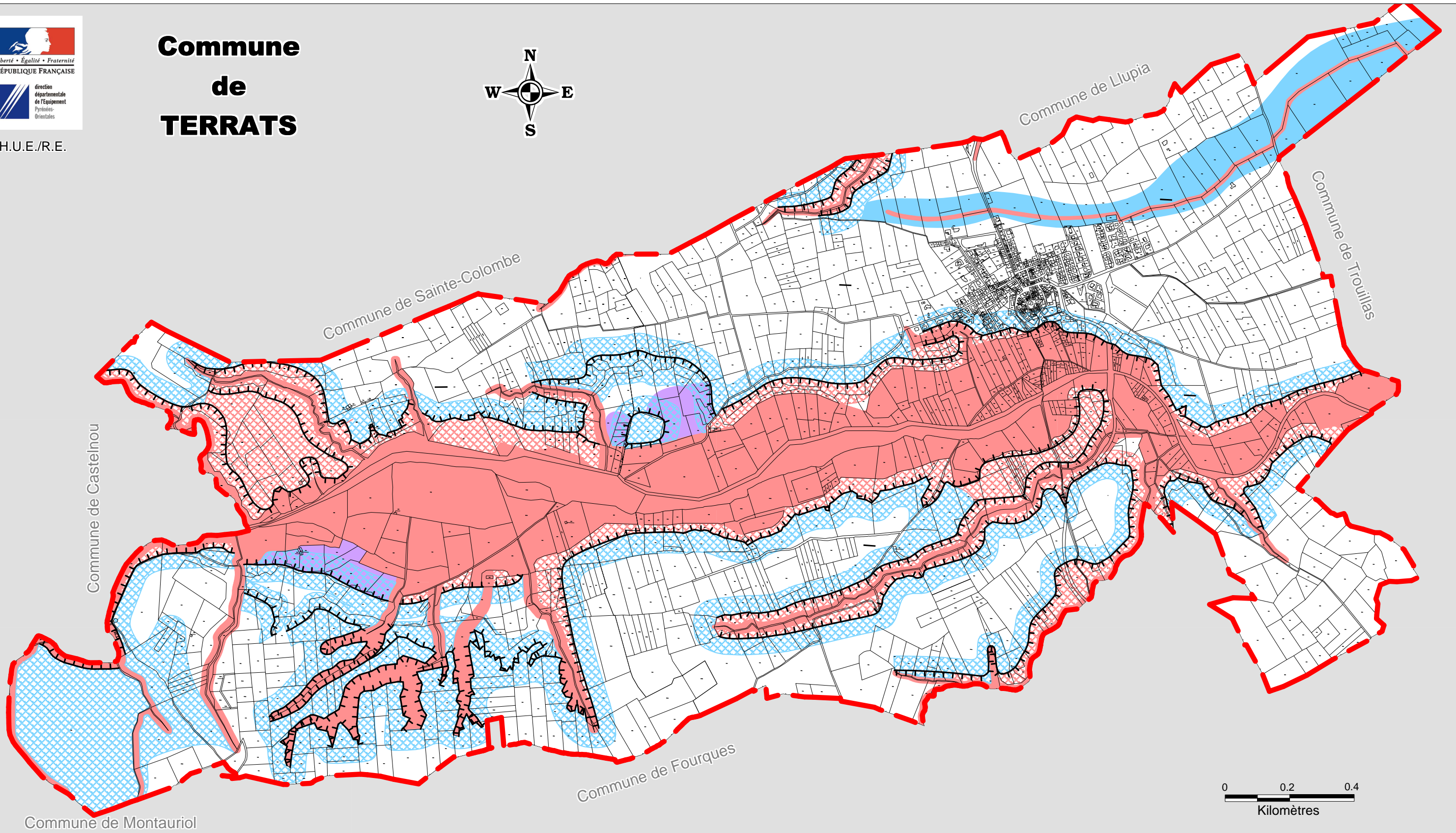



Commune de TERRATS






Plan de Prévention des Risques Naturels Prévisibles (PPR)




RISQUE INONDATION et MOUVEMENT DE TERRAIN

ZONAGE REGLEMENTAIRE

RISQUE INONDATION

-  ZONE INCONSTRUCTIBLE
-  ZONE CONSTRUCTIBLE SOUS CONDITIONS
-  ZONE DE PRESERVATION DU CHAMP D'EXPANSION DES CRUES

RISQUE MOUVEMENT DE TERRAIN

-  ZONE INCONSTRUCTIBLE
-  ZONE CONSTRUCTIBLE SOUS CONDITIONS
(zone volontairement élargie pour renvoyer à la définition du recul à respecter selon les cas)
-  ZONE A RISQUE DE RAVINEMENT LOCALISES


LIGNE DE CRETE DES FALAISES OU TALUS


LIMITE COMMUNALE