

PPRNP approuvé et annexé  
à l'arrêté préfectoral n° 2012320-0005  
du 15 novembre 2012

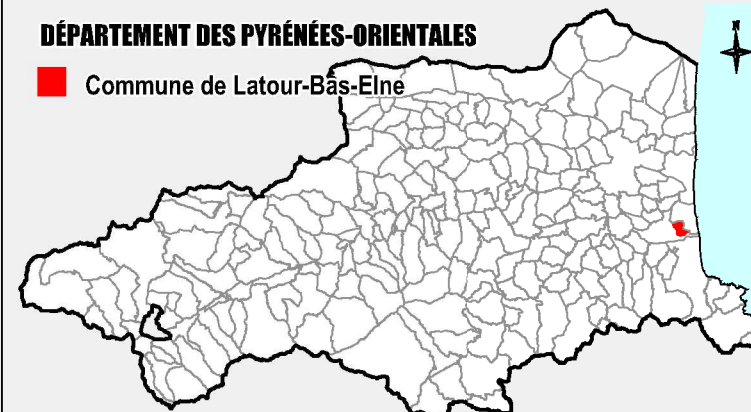
Pour le préfet et par délégation  
le Directeur Départemental des Territoires et de la Mer

Pour le Directeur Départemental des Territoires et de la Mer  
le Chef du Service de l'Eau et des Risques

  
Pascal JOBERT

DÉPARTEMENT DES PYRÉNÉES-ORIENTALES

Commune de Latour-Bas-Elne



Commune de



**LATOUR-BAS-ELNE**

**Plan de Prévention des Risques  
Naturels Prévisibles**

**RISQUE INONDATION**

**CARTE DE L'ALÉA  
HYDROGÉOMORPHOLOGIQUE  
AU 1/5 000**



Direction  
Départementale des  
Territoires et de la  
Mer  
des  
Pyrénées-Orientales

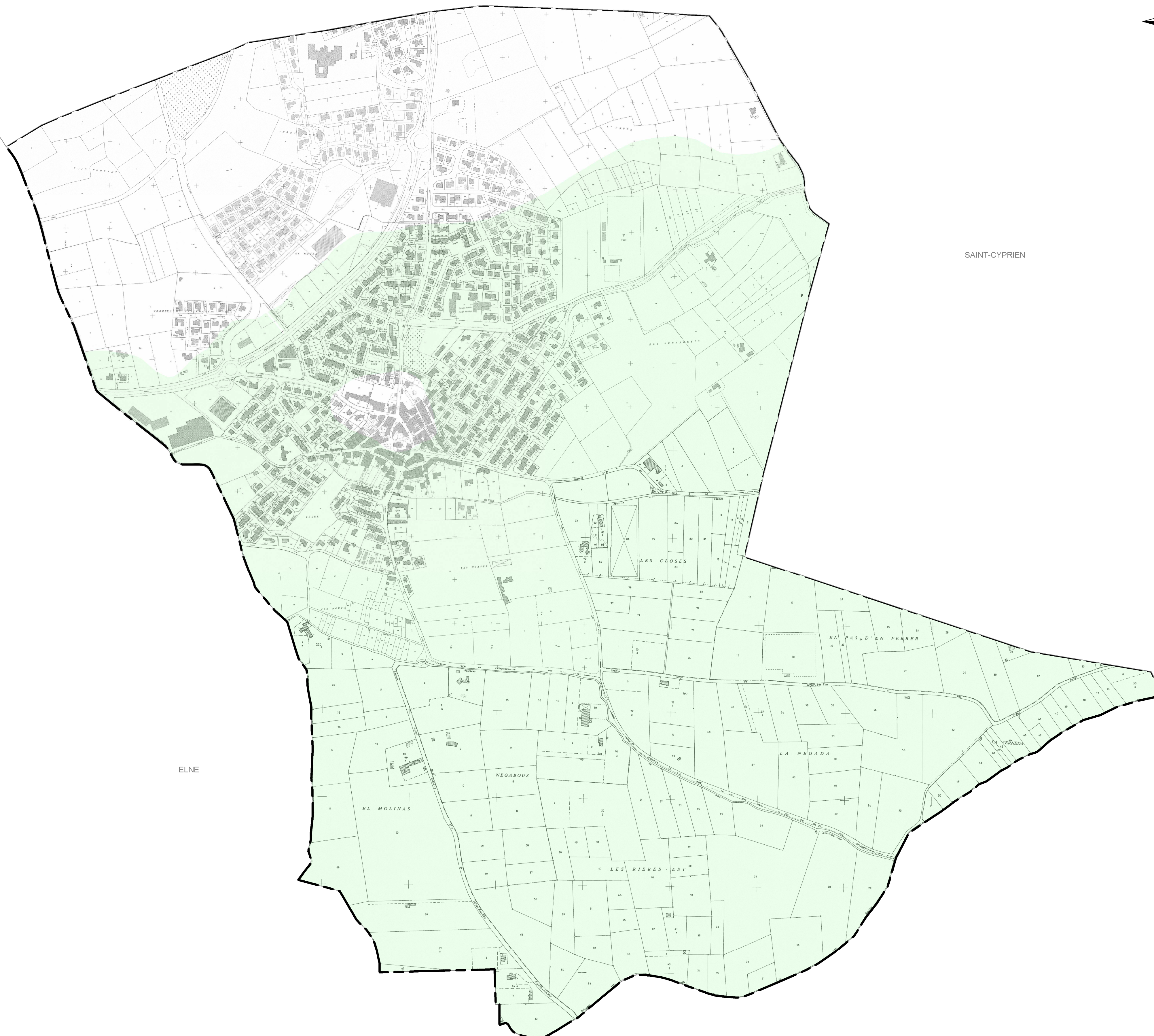
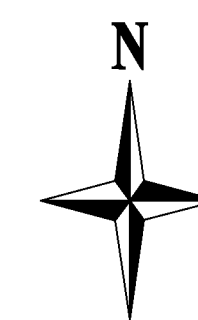
Service de l'Eau et des Risques  
Unité Prévention des Risques  
02 rue Jean Richepin  
BP 50909  
66020 Perpignan cedex  
Téléphone : 04.68.51.95.11  
Télécopie : 04 68 51.95.85  
Courriel : ddtm-ser-pr@pyrenees-orientales.gouv.fr

**LÉGENDE**

 PÉRIMÈTRE COMMUNAL

**ALÉA**

 ALÉA COMPLÉMENTAIRE



0 0,1 0,2  
Kilomètres