



# PLAN DE PREVENTION DES RISQUES NATURELS PREVISIBLES

## SAINT PAUL DE FENOUILLET

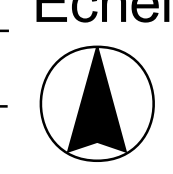
### CARTE DE VULNERABILITE

Légende :


- Zones soumises à ALEAS
- Zones à ENJEUX**
- Bâtiment public
- Zone d'Activités Economiques
- Zone en cours d'urbanisation
- Zone de Loisirs
- Zone urbanisée
- Zone d'urbanisation future
- Zones VULNERABLES

★ Mas isolés

Réalisation : RTM - Prescription : 25 février 2002 Echelle : 1/5 000  
 Edition : RTM - Elaboration : 2003-2009  
 - Finalisation : mai 2012




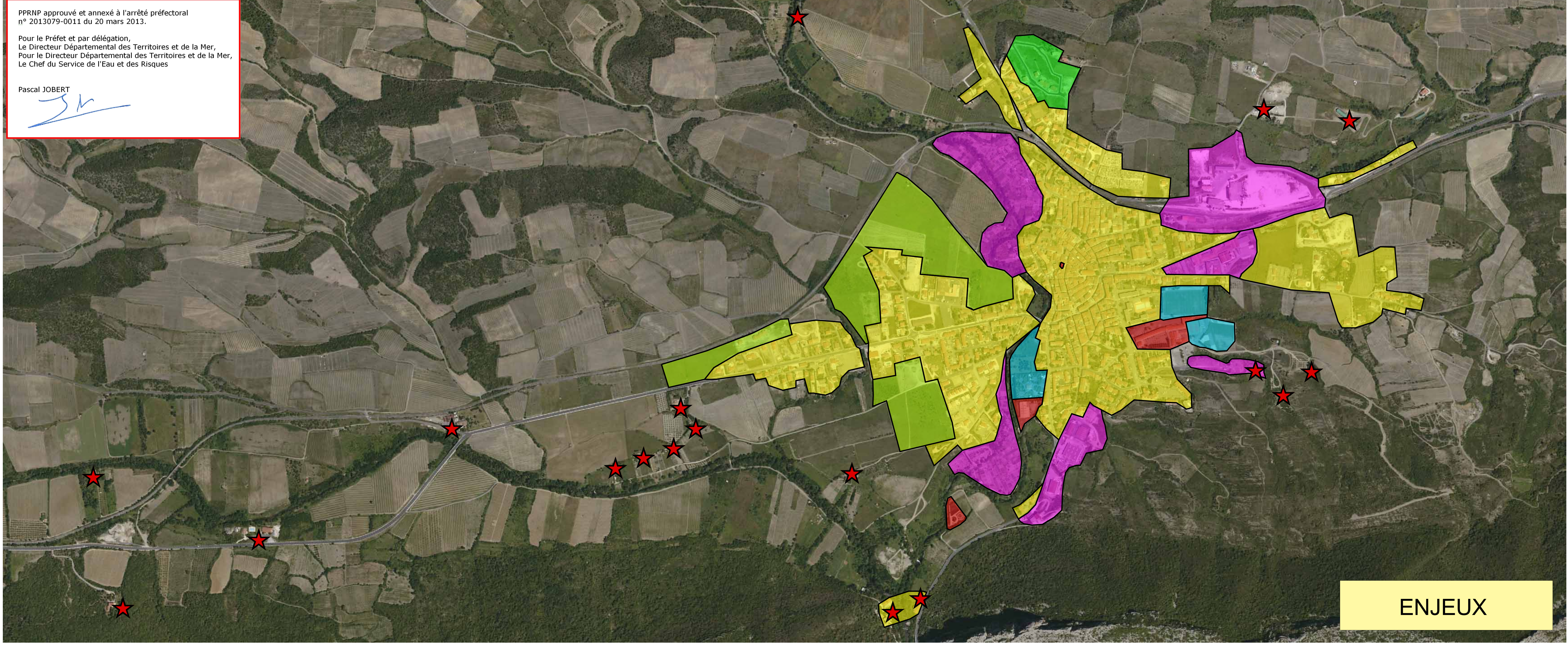
FR25 IGN



ALEAS

PPRNP approuvé et annexé à l'arrêté préfectoral n° 2013079-0011 du 20 mars 2013.  
 Pour le Préfet et par délégation,  
 Le Directeur Départemental des Territoires et de la Mer,  
 Pour le Directeur Départemental des Territoires et de la Mer,  
 Le Chef du Service de l'Eau et des Risques

Pascal JOBERT

ENJEUX



VULNERABILITE