

Commune de CLAIRA

Plan de Prévention des Risques Naturels Prévisibles




RISQUE INONDATION

ZONAGE REGLEMENTAIRE

RIVE DROITE AGLY

-  LIMITES ZONES POTENTIELLEMENT URBANISABLES AU TITRE DES RISQUES
-  LIMITES ZONES NON URBANISABLES
-   ZONES NON URBANISEES
-  LITS MINEURS ET REcul PAR RAPPORT AUX DIGUES OU AUX BERGES DE L'AGLY
-   ZONES URBANISEES OU URBANISABLES AU TITRE DES RISQUES
- 

HAUTEURS DE SUBMERSION

-  HAUTEUR INFÉRIEURE A 0,50 M
-  HAUTEUR COMPRISE ENTRE 0,50 ET 1,00 M
-  HAUTEUR SUPÉRIEURE A 1,00 M

 RIVE GAUCHE DE L'AGLY :
Voir carte correspondante

 LIMITE COMMUNALE

