



DEPARTEMENT DES PYRENEES ORIENTALES
DIRECTION DEPARTEMENTALE ALPES / AGRICULTURE
ET DE LA PÊCHE
SERVICE DES SAUVAGES ET TERRES ET MONTAGNE




COMMUNE DE FILLOLS

Plan d'Exposition aux Risques naturels prévisibles

 risques forts

 risques modérés

 sans risque prévisible

 échelle 1:10.000
 périmètre
d'application du
régime des P.D.R.
 numéro
de zone 1

échelle 1:10.000

mai 2002

