


Commune de LE-BARCARES

Plan de Prévention des Risques Naturels Prévisibles

RISQUE INONDATION




ZONAGE REGLEMENTAIRE

- I, Ia ZONES NON URBANISEES
- II, IIa, IIb, IIc ZONES URBANISEES
- L PLAGES
- Y LITS MINEURS
- R ZONES A RECOMMANDATION

 LIMITES ZONES POTENTIELLEMENT URBANISABLES AU TITRE DES RISQUES

 LIMITES ZONES NON URBANISABLES

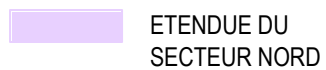
HAUTEURS DE SUBMERSION

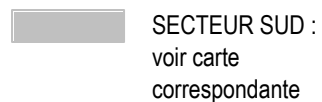
-  Hauteur inférieure à 0,50 m
-  Hauteur comprise entre 0,50 et 1,00 m
-  Hauteur supérieure à 1,00 m

Commune de LE-BARCARES

SECTEUR NORD

 LIMITE COMMUNALE

 ETENDUE DU SECTEUR NORD

 SECTEUR SUD : voir carte correspondante

0 0.2 0.4
Kilomètres

Commune de Saint-Laurent-de-la-Salanque

AUDE



MER MEDITERRANEE

