



Liberté • Égalité • Fraternité
RÉPUBLIQUE FRANÇAISE



S.H.U.E./R.E.


Commune de LE-BARCARES

Plan de Prévention des Risques Naturels Prévisibles

RISQUE INONDATION




ZONAGE REGLEMENTAIRE

- I, Ia ZONES NON URBANISEES
- II, IIa, IIb, IIc ZONES URBANISEES
- L PLAGES
- Y LITS MINEURS
- R ZONES A RECOMMANDATION

 LIMITES ZONES POTENTIELLEMENT URBANISABLES AU TITRE DES RISQUES


 LIMITES ZONES NON URBANISABLES

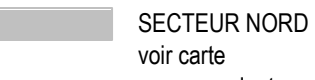
HAUTEURS DE SUBMERSION

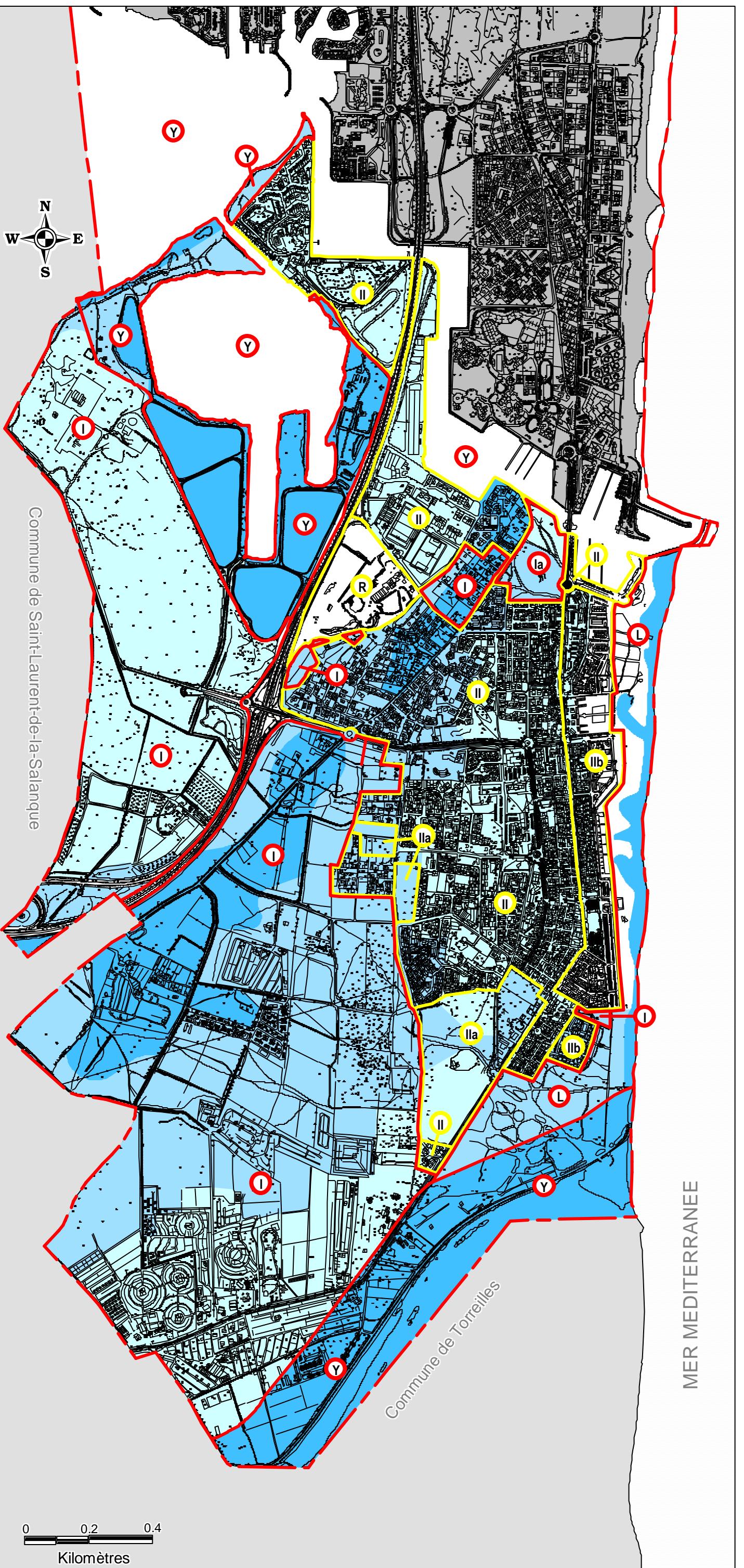
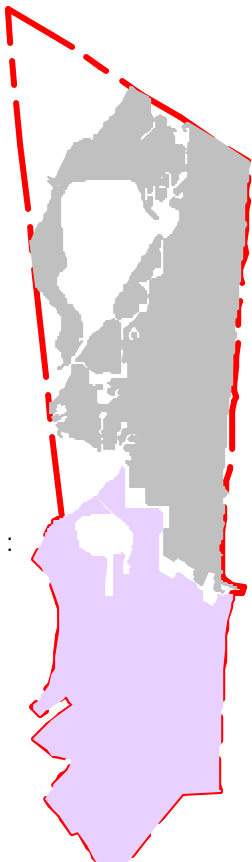
-  Hauteur inférieure à 0,50 m
-  Hauteur comprise entre 0,50 et 1,00 m
-  Hauteur supérieure à 1,00 m

Commune de LE-BARCARES SECTEUR SUD

 LIMITE COMMUNALE

 ETENDUE DU SECTEUR SUD

 SECTEUR NORD : voir carte correspondante



0 0.2 0.4
Kilomètres