

Commune de SAINTE-MARIE LA-MER

Plan de Prévention des Risques Naturels Prévisibles

RISQUE INONDATION

ZONAGE REGLEMENTAIRE

X Limites zones potentiellement
urbanisables au titre des risques

X Limites zones non urbanisables

I ZONES NON URBANISEES

- I** ZONE D'EXPANSION
(I* Zone exposée à l'action des vagues)
- Ia** ZONE DE STOCKAGE
(Ia* Zone exposée à l'action des vagues)
- Ib** ZONE D'ECOULEMENT MAJEUR

II ZONES URBANISEES OU URBANISABLES

- Ila** CENTRE URBAIN EN TOTALITE BATI
- Ilb** ZONE D'EXTENSION DE L'URBANISATION
- Ilc** PERIMETRE URBANISE HORS CENTRE URBAIN
(Ilc* Zone exposée à l'action des vagues)
- Ild** ZONE ARTISANALE

L ZONES DES PLAGES

Y LITS MINEURS

— — — — — LIMITE COMMUNALE



0 0.2 0.4
Kilomètres





Commune de Villelongue-de-la-Salanque

Commune de Torreilles

Commune
de Canet-en-Roussillon

MER MEDITERRANEE

HAUTEURS DE SUBMERSION

-  HAUTEUR INFÉRIEURE
À 0,50 M
-  HAUTEUR COMPRISE
ENTRE 0,50 ET 1 M
-  HAUTEUR COMPRISE
ENTRE 1 ET 1,50 M
-  HAUTEUR SUPÉRIEURE
À 1,50 M