

 Direction Départementale de l'Équipement  
des Pyrénées Orientales

PLAN  
DE ZONAGE  
DES RISQUES




COMMUNE DE  
**ALENYA**



Ech: 1/5000

----- PÉRIMÈTRE DE ZONE SANS LIMITE DE C.E.S.

**RISQUE INONDATION**

-  Risque **FORT**
-  Risque **MOYEN**
-  Risque **FAIBLE**