



*Liberté • Égalité • Fraternité*

RÉPUBLIQUE FRANÇAISE

PREFECTURE DES PYRENEES-ORIENTALES

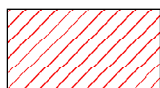
# COMMUNE DE CATLLAR

## Plan de Prévention des Risques naturels prévisibles (P.P.R.)

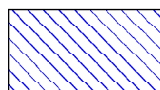
1

Numéro de zone

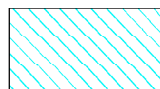
Zones directement exposées aux risques



Zones à risque fort, *inconstructible*



Zones à risque moyen, *constructible sous conditions*



Zones à risque faible, *constructible sous conditions*



Zones non directement exposées aux risques



Périmètre d'application du règlement PPR



Elaboration : avril - septembre 2000

Echelle 1:5000

Direction Départementale de l'Agriculture  
et de la Forêt des Pyrénées-Orientales

Service de Restauration des Terrains en Montagne  
des Pyrénées-Orientales



restoration des terrains en montagne

1  
**rtm**

CATLLAR