









ALEA INONDATION "Tet et hors Tet"

-  FAIBLE ($- 0.50$ m)
-  MOYEN (de 0.50 a 1.00 m)
-  FORT (de 1.00 a 1.50 m)
-  TRES FORT ($+ 1.50$ m)
-  Zone d'expansion, stockage des eaux
-  Cuvettes inondables non urbanisees
-  Cuvettes inondables urbanisees
-  Probleme de pluvial

SPECIFIQUE HORS

ALEA MOUVEMENT DE TERRAIN

-  MOUVEMENT DE TERRAIN : Alea fort

 ZONAGE DES RISQUES

- Y Lits mineurs des cours d'eau et zones
- I, Ia, Ib, Ic Zones et secteurs d'expansion des crues
- II, IIa, IIb, IIc, IId, IIe Zones et secteurs urbanises inondables

19

PERPIGNAN