



S.H.U.E./R.E.

HAUTEURS DE SUBMERSION

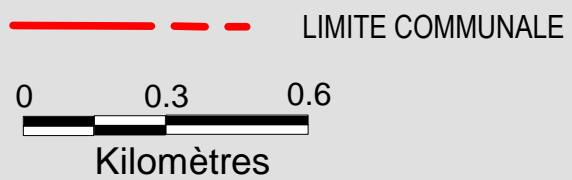

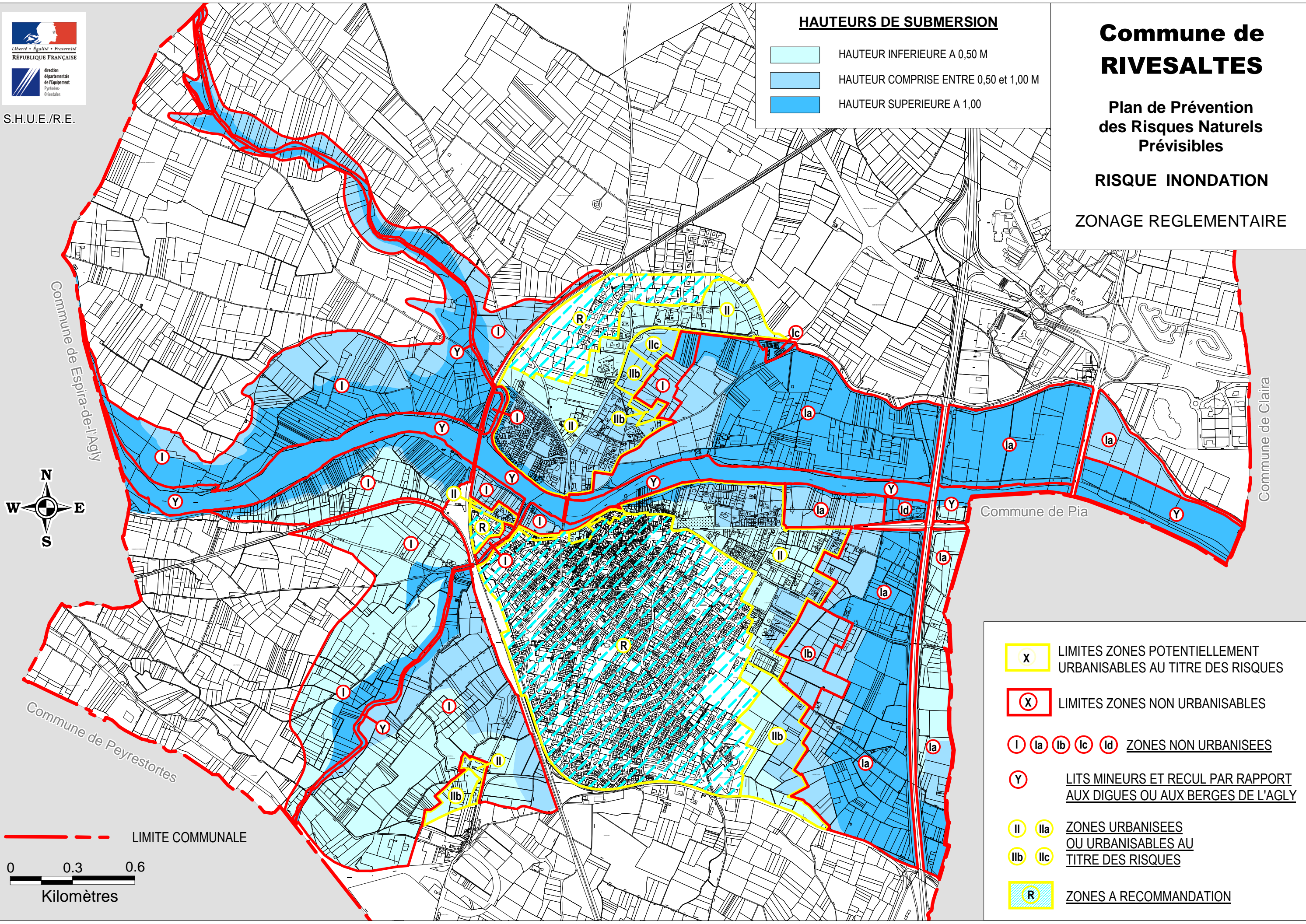
- HAUTEUR INFÉRIEURE A 0,50 M
- HAUTEUR COMPRISE ENTRE 0,50 et 1,00 M
- HAUTEUR SUPÉRIEURE A 1,00

Commune de RIVESALTES

Plan de Prévention des Risques Naturels Prévisibles

RISQUE INONDATION

ZONAGE RÉGLEMENTAIRE



- X LIMITES ZONES POTENTIELLEMENT URBANISABLES AU TITRE DES RISQUES
- X LIMITES ZONES NON URBANISABLES
- I la lb lc ld ZONES NON URBANISÉES
- Y LITS MINEURS ET RECUIL PAR RAPPORT AUX DIGUES OU AUX BERGES DE L'AGLY
- II IIa ZONES URBANISÉES OU URBANISABLES AU TITRE DES RISQUES
- IIb IIc
- R ZONES A RECOMMANDATION