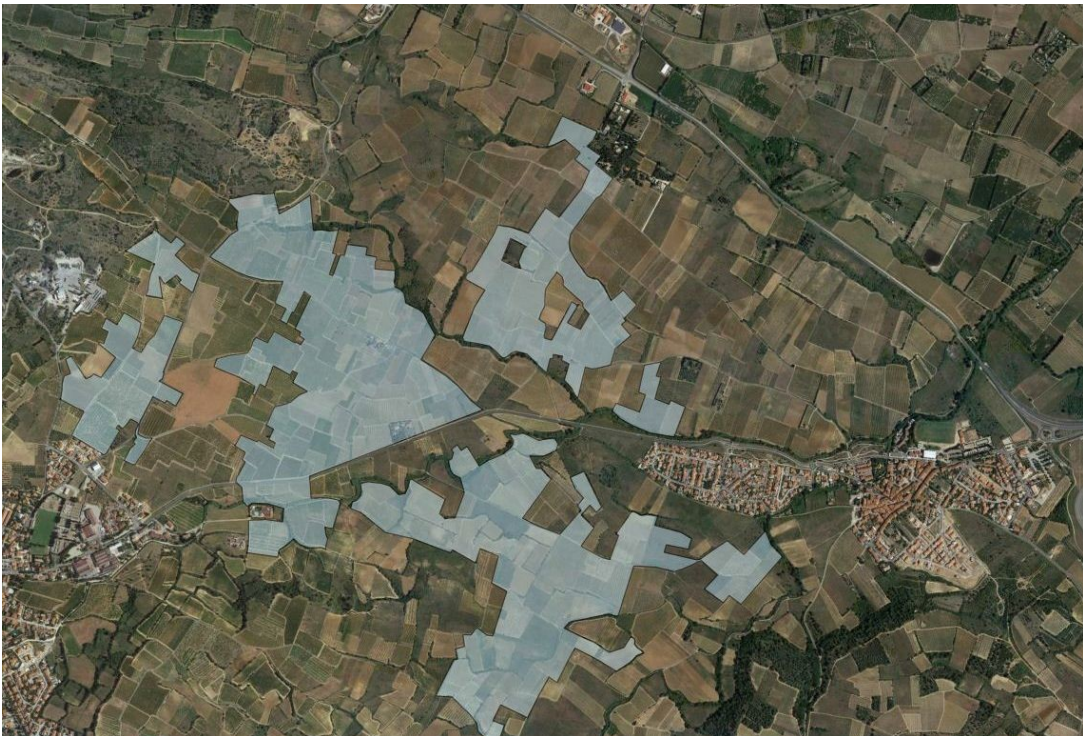


COMMUNE DE RIVESALTES

ASSOCIATION SYNDICALE AUTORISEE DU
CANAL D'ARROSAGE DE RIVESALTES

PROJET D'EXTENSION
DU PERIMETRE DE L'ASA

ENQUÊTE PUBLIQUE



**PROJET D'EXTENSION DU PÉRIMÈTRE DE L'ASA DU CANAL DE RIVESALTES
DOSSIER D'ENQUÊTE**

LISTE DES PIÈCES

NOTICE EXPLICATIVE SOMMAIRE

ARRÊTÉ PRÉFECTORAL D'OUVERTURE D'ENQUÊTE

PUBLICATION ET AFFICHAGE

DÉSIGNATION DU COMMISSAIRE ENQUÊTEUR

ASSEMBLÉE CONSTITUTIVE DES NOUVEAUX MEMBRES SUSCEPTIBLES

D'ADHÉRER AU PÉRIMÈTRE DE L'ASA

- x ARRÊTÉ PRÉFECTORAL PORTANT CONVOCATION DES NOUVEAUX MEMBRES À L'ASSEMBLÉE GÉNÉRALE DU 28 JUIN 2018
- x CONVOCATION PAR L'ASA
- x BULLETIN DE VOTE PAR CORRESPONDANCE

ASSEMBLÉE CONSTITUTIVE DES NOUVEAUX MEMBRES

SUSCEPTIBLES D'ADHÉRER AU PÉRIMÈTRE DE L'ASA

- x DEMANDES AVANT L'ASSEMBLÉE DU 28 JUIN 2018
 - x LISTING DES PROPRIÉTAIRES
 - x LISTE DES PARCELLES
 - x BULLETINS D'ADHÉSION PRÉALABLES
- x TENUE DE L'ASSEMBLÉE
 - x PROCÈS VERBAL DE L'ASSEMBLÉE DES NOUVEAUX MEMBRES
 - x LISTE D'ÉMARGEMENT / RÉSULTAT DES VOTES

ASSEMBLÉE CONSTITUTIVE DU 15 NOVEMBRE 2018

- x PROCÈS VERBAL DE L'ASSEMBLÉE CONSTITUTIVE
- x LISTE D'ÉMARGEMENT
- x POINTAGE DES VOTES
- x LISTE DES PARCELLES AVANT EXTENSION
- x LISTE DES PARCELLES EXTENSION VITICOLE
- x LISTE DES PARCELLES APRÈS EXTENSION

STATUTS DE L'ASA

PLANS DE L'ASA

- x PLAN DU PÉRIMÈTRE INITIAL À JOUR AU 31 MARS 2010
- x PLAN DE L'EXTENSION

DEMANDE SUPPLÉMENTAIRE D'ADHÉSION AU PÉRIMÈTRE DE L'ASA

PAR LA COMMUNE DE CASES-DE-PÈNE

- x DEMANDE D'ADHÉSION AVEC PLANS
- x DÉLIBÉRATION DU SYNDICAT DE L'ASA

PARTENARIAT TECHNIQUE ET FINANCIER ENTRE L'ASA ET LA CAVE COOPÉRATIVE « DOM BRIAL » POUR LES TRAVAUX D'ÉTANCHÉITÉ DU CANAL DE RIVESALTES

PARTENARIAT TECHNIQUE ET FINANCIER ENTRE L'ASA ET LA CAVE COOPÉRATIVE « DOM BRIAL » POUR LA RÉALISATION D'UN RÉSEAU COLLECTIF SOUS PRESSION D'IRRIGATION VITICOLE

APPEL À MANIFESTATION D'INTÉRÊT (AMI) 2017

PROJET DE CRÉATION ET D'EXTENSION DE RÉSEAUX D'IRRIGATION COLLECTIFS

DANS LE CADRE DU PDR-LR (PLAN DE DÉVELOPPEMENT RÉGIONAL LANGUEDOC-ROUSSILLON)

COMMUNE DE RIVESALTES

**ASSOCIATION SYNDICALE AUTORISEE DU
CANAL D'ARROSAGE DE RIVESALTES**

**PROJET D'EXTENSION
DU PERIMETRE DE L'ASA**

ENQUÊTE PUBLIQUE

NOTICE EXPLICATIVE

**PROJET D'EXTENSION DU PÉRIMÈTRE DE L'ASA DU CANAL DE RIVESALTES
DOSSIER D'ENQUÊTE**

NOTICE EXPLICATIVE SOMMAIRE

TEXTES APPLICABLES

Ordonnance n°2004-632 du 1^{er} juillet 2004 relative aux associations syndicales de propriétaires ;

Décret n°2006-504 du 3 mai 2006 portant application de l'ordonnance n°2004-632 ;

Circulaire INT B 07 00081C du 11 juillet 2007 relative aux associations syndicales de propriétaires

NOTIONS SUR LES ASP ET L'ASA DU CANAL D'ARROSAGE DE RIVESALTES

Les Associations Syndicales de Propriétaires (ASP) sont des groupements de propriétaires fonciers constitués en vue d'effectuer des travaux spécifiques d'amélioration ou d'entretien intéressant l'ensemble de leurs propriétés. Ces structures méconnues du grand public jouent un rôle essentiel en matière d'aménagements fonciers ruraux et urbains, ainsi que de prévention des risques naturels.

Cette forme particulière d'association existe depuis le Moyen Âge.

La loi du 21 juin 1865 et son décret d'application du 18 décembre 1927 en constituaient la principale base juridique, d'autres textes particuliers intervenus par la suite créant des associations à régime particulier.

L'ancienneté des dispositions en vigueur et le particularisme de ces associations entraînaient certaines difficultés de fonctionnement et rendaient leur contrôle confus et aléatoire. C'est pourquoi une réforme de leur régime est intervenue dans le cadre de l'ordonnance n°2004-632, prise en application de l'article 12 de la loi du 2 juillet 2003 habilitant le gouvernement à simplifier le droit et du décret n°2006-504 en portant application.

Dans ce cadre, les Associations Syndicales Autorisées (ASA), telle que se présente « l'Association Syndicale Autorisée du canal d'irrigation de Rivesaltes », sont des établissements publics dont la constitution est motivée par l'existence d'un lien reconnu par l'État entre leurs responsabilités et des motifs d'intérêt général. Le rôle du préfet dans ce type de structure se situe dans un régime intermédiaire de contrôle et de réformation entre la tutelle et le contrôle de légalité.

L'ASA du canal d'irrigation de Rivesaltes assure une mission de service public qui est de créer, gérer et entretenir un réseau principal d'irrigation, qui est qualifié d'ouvrage public, destiné à l'usage des membres de l'association situé sur son périmètre. Des droits et obligations dérivant de la constitution et de l'existence de cette association sont attachés aux immeubles compris dans le périmètre de l'association et les suivent en quelque main qu'ils passent jusqu'à la dissolution ou la réduction de son périmètre.

La mission de l'ASA est de par ses statuts d'assurer la distribution de l'eau brute destinée à l'irrigation, que ce soit de manière gravitaire ou en sous-pression par l'intermédiaire de ses ouvrages syndicaux ; la constitution et l'entretien des dérivations depuis ce canal, qualifiées d'ouvrages secondaires relèvent de la compétence et des droits et obligations opposables aux membres de l'association.

Dans cette optique, s'est présentée l'opportunité pour des propriétaires de parcelles viticoles situées sur les communes riveraines de Baixas, Espira de l'Agly et Peyrestortes de solliciter leur adhésion à l'ASA en tant que membres, afin de bénéficier de l'arrosage pour leurs parcelles. Cette opportunité a été rendue viable par les économies d'eau très substantielles générées par d'importants travaux d'étanchéité entre la prise d'eau et la station de pompage de l'ASA. Toutefois, le potentiel utilisable sur les économies réalisées reste plafonné et peut permettre l'arrosage strictement viticole sur une surface estimée entre 125 et 170 hectares.

Cette surface prévue d'extension constituant une augmentation d'environ 30 % de son périmètre initial et l'ASA exerçant une mission de service public, il convient de lancer une enquête publique dans la forme spécifique prévue par l'ordonnance et le décret applicables aux associations syndicales de propriétaires.

DÉROULEMENT DE LA PROCÉDURE

En application de l'article 37 de l'ordonnance, « Une proposition de modification statutaire portant extension du périmètre d'une Association Syndicale Autorisée peut être présentée à l'initiative du syndicat, d'un quart des propriétaires associés, d'une collectivité locale ou d'un groupement de collectivités territoriales sur le territoire desquels s'étend ce périmètre ou de l'autorité administrative compétente dans le département où l'association a son siège. L'extension de périmètre peut également être engagée à la demande de propriétaires dont les immeubles ne sont pas inclus dans le périmètre ».

Le syndicat délibère et le président demande à l'autorité administrative de consulter les propriétaires des immeubles susceptibles d'être inclus dans le périmètre dans les conditions prévues aux articles 13 et 14 de l'ordonnance.

Le préfet convoque par arrêté les nouveaux membres qui délibèrent en assemblée réunie sous sa forme constitutive :

- une seule assemblée ;
- pas de pouvoir de représentation ;
- tout propriétaire qui ne s'est pas formellement exprimé soit par écrit, soit par vote en réunion est réputé favorable ;
- la majorité des 2/3 des propriétaires possédant 50 % des terres ou 50 % des propriétaires possédant les 2/3 des terrains est nécessaire pour un vote favorable.

Au vu du résultat de cette délibération, le président convoque l'ensemble des membres (anciens et futurs) qui s'expriment selon les mêmes règles de vote.

Si le vote de cette assemblée se révèle favorable à l'extension, le président demande à l'autorité compétente d'ouvrir l'enquête publique sur le territoire de la (ou des) commune(s) sur lequel s'étend le futur périmètre.

Le commissaire enquêteur désigné par le tribunal sur requête du préfet ouvre un registre d'enquête déposé dans chacune des mairies concernées par le futur périmètre pendant 20 jours, le dossier d'enquête étant déposé dans la mairie siège de l'association.

Dans les 3 jours ouvrables suivant la clôture de l'enquête, le commissaire enquêteur reçoit le public pour y recevoir leurs remarques.

Dans les 8 jours suivant la clôture de l'enquête, le commissaire enquêteur prend contact avec les mairies concernées.

Dans les 30 jours suivant la clôture, le commissaire enquêteur remet son rapport avec les observations du public et ses propres conclusions.

Au vu du rapport et des remarques enregistrées, le préfet, après avoir examiné l'opportunité du projet prend un arrêté entérinant ou rejetant le projet.

HISTORIQUE

L'Association Syndicale Autorisée (ASA) du canal d'arrosage de Rivesaltes a été constituée le 25 juillet 1848 et homologuée par arrêté préfectoral le 10 janvier 1850.

Les statuts de l'ASA ont été mis en conformité d'office par arrêté préfectoral n° 2012297-0015 du 22 octobre 2012 avec l'ordonnance n° 2004-632 du 1^{er} juillet 2004 et le décret n°2006-504 du 3 mai 2006, avec un périmètre syndical arrêté à 394ha 33ca 6a.

Les statuts ont fait l'objet d'une modification par arrêté préfectoral n°DDTM/SER/2015271-0001 en date du 28 septembre 2015, restructurant les articles 4, 7, 10, 11, 13, 14 et 20, afin de s'adapter aux conditions de représentativité et de gestion de l'ASA.

Suite à diverses extensions et réductions du périmètre de l'ASA votées par le syndicat et validées par les arrêtés préfectoraux correspondants, le dernier en cours étant l'arrêté préfectoral n°DDTM/SER/2018-151-0004 du 31 mai 2018, celui-ci est actuellement de 402ha 42a 98ca avant la demande d'extension objet du présent dossier.

GÉNÈSE DU PROJET D'EXTENSION

L'ASA a lancé un projet visant à réaliser d'importantes économies d'eau sur les années 2017/2018.

Ce projet a été rendu possible grâce à un partenariat avec la cave coopérative « Dom Brial » dont le siège social est sur la commune de Baixas, qui a apporté sa contribution financière pour la réalisation de cette opération.

La viabilité du projet a été obtenue en prenant en compte la mobilisation d'une partie des économies réalisées dans le but d'assurer l'irrigation de la vigne sur les territoires des communes de Baixas, Espira-de-l'Agly et Peyrestortes.

La surface envisageable d'irrigation par la mobilisation de cette ressource est évaluée entre 125 hectares qui est le seuil évalué de rentabilité du projet et 160 hectares qui est le plafond estimé de surface irrigable qui ne porterait pas atteinte à la ressource.

Un autre protocole de partenariat a été conclu entre l'ASA et « Dom Brial » pour obtenir un volontariat à l'adhésion au périmètre de l'ASA d'associés à la cave coopérative et participer au financement futur des installations nécessaires à l'irrigation, dans le cas où l'extension du périmètre ferait l'objet d'un aval de l'autorité compétente à la conclusion de la procédure.

La cave « Dom Brial » s'est chargée de prospecter auprès de ses adhérents en vue d'adhérer à ce projet. Pour ce faire, elle a contacté 72 d'entre eux. 48 propriétaires représentant environ 124 hectares ont retourné un bulletin d'engagement préalable.

Au vu des résultats obtenus, le président de l'ASA du canal d'arrosage de Rivesaltes a, après aval du syndicat sollicité le préfet pour lancer la procédure.

ÉTAPES DE LA PROCÉDURE D'EXTENSION

Lancement de la procédure

Le syndicat a délibéré le 30 mai 2018 pour adopter le projet d'extension dans le but de contribuer à l'arrosage viticole.

Le projet d'extension couvrant une surface d'environ 124 hectares à comparer avec les 402 hectares 42 ares 98centiares du périmètre actuel et dépassant donc le seuil de 7 % pour lequel une simple délibération du syndicat suffit, le président de l'ASA a demandé par lettre en date du 5 juin 2018 à monsieur le préfet de lancer la procédure d'extension en application de l'article 37 §1 de l'ordonnance n°2004-632 et donc de convoquer les propriétaires susceptibles d'adhérer à l'association.

Par arrêté en date n°DDTM/SER/2018159-0002 en date du 8 juin 2018, le préfet a convoqué pour le 28 juin 2018 en l'assemblée constitutive les propriétaires susceptibles de demander leur adhésion. Cet arrêté a été notifié individuellement par le président de l'ASA du canal d'arrosage de Rivesaltes à ces propriétaires avec joint un bulletin d'adhésion ou de non adhésion et affiché dans les communes de Baixas, Espira-de-l'Agly, Peyrestortes et Rivesaltes.

En parallèle, les avis des communes concernées ont été sollicités. Celles-ci ont fait parvenir les délibérations de leurs conseils municipaux respectifs acceptant l'extension du périmètre de l'ASA sur partie de leur territoire.

Déroulement de la première assemblée du 28 juin 2018

Les 72 propriétaires adhérents à la cave « Dom Brial » ont été convoqués à l'assemblée constitutive des nouveaux membres du 28 juin 2018 afin de connaître leur volonté d'adhésion.

- 1 propriétaire non convoqué s'est présenté à la réunion ;
- 47 propriétaires représentant 105ha 20a 92ca ont remis par courrier leur bulletin d'adhésion ;
- 3 propriétaires représentant une surface de 2ha 20a 77ca ont voté favorablement en réunion ;
- 4 propriétaires ont répondu par courrier être défavorables au projet ;
- 1 propriétaire non convoqué a émis un avis défavorable en réunion
- 4 propriétaires représentant une surface de 17ha 96a 79ca ont remis leur bulletin tardivement pour se déclarer favorables à l'adhésion.

L'assemblée a décidé de ne retenir que les 54 propriétaires favorables au projet d'extension représentant une surface totale de 125ha 38a 48ca et de ne pas prendre en compte les 18 propriétaires n'ayant pas répondu que ce soit lors de la consultation préalable par « Dom Brial » que par le bulletin d'adhésion joint à l'arrêté.

Suite de la procédure au vu du résultat de la première assemblée

Au vu du résultat obtenu lors de l'assemblée du 28 juin 2018, monsieur le président de l'ASA du canal d'arrosage de rivesaltes a par courrier en date du 10 octobre 2018 convoqué l'ensemble des membres déjà adhérents à l'ASA et les membres susceptibles d'adhérer pour le 15 novembre 2018 en leur joignant un bulletin de vote par correspondance afin qu'ils expriment leur volonté sur l'extension du périmètre.

Déroulement de la deuxième assemblée du 15 novembre 2018

L'assemblée représente à la fois les anciens propriétaires pour une surface de 402ha 52a 98ca (l'ASA ayant oublié d'agréger la parcelle n°0D1942 de 1ha77a 80ca à Espira-de-l'Agly objet de l'Arrêté préfectoral n° DDTM/SER/2018-151-0004 du 31 mai 2018) et les nouveaux pour une surface de 125ha 38a 48ca, ce qui représente une surface totale de 527ha 91a 46ca.

Sur 517 propriétaires représentant une surface de 527ha 91a 46ca, ce sont seulement 6 propriétaires, représentant une surface de 4ha 94a 90ca qui se sont exprimés défavorablement soit par courrier, soit par vote en assemblée.

19 propriétaires, représentant une surface de 8ha 85a 42ca n'ayant pas reçu de convocation en raison d'une non distribution postale n'ont pas été intégrés au décompte des votes.

Ce sont donc 98,8 % des propriétaires anciens et nouveaux, représentant 99 % de la surface qui se sont prononcés favorablement sur la demande d'extension.

Ne connaissant pas à ce stade le résultat de l'enquête, l'ASA a décidé de ne pas présenter à la consultation un projet de statuts modifiés intégrant le nouveau périmètre. La modification des statuts sera proposée en assemblée extraordinaire en cas d'acceptation de l'extension par l'autorité compétente. Cette modification devrait intervenir pour notamment modifier l'article 4 des statuts « Objet/Missions de l'association » afin d'intégrer une nouvelle branche, et l'article 10 concernant la composition du syndicat.

De même, à l'issue de la procédure, si l'ASA est donc constituée sur la prise en compte de nouvelles surfaces, l'ASA sera amenée à établir une nouvelle base de répartition des dépenses afin de prendre en considération l'intérêt que chacun aura à contribuer à l'intérêt général que constitue l'ASA sur ce nouveau périmètre ainsi constitué.

Adhésion tardive de la commune de Cases-de-Pène

La commune de Cases-de-Pène a par lettre en date du 29 octobre 2018 demandé à l'ASA d'adhérer à son périmètre pour 2 parcelles lui appartenant, l'une sur sa commune et l'autre sur le territoire d'Espira-de-l'Agly, pour une surface totale de 1ha 26a 16ca.

Par délibération en date du 5 novembre 2018, le syndicat de l'ASA du canal d'arrosage de Rivesaltes a donné son accord pour cette extension.

Il convient donc d'adjoindre cette demande au dossier d'extension soumis à enquête et de porter le périmètre concerné par l'extension à 529ha 17a 62ca.

Suite de la procédure après consultation des membres

Au vu des résultats, la procédure suit son cours en procédant à une enquête publique tel que prévu à l'article 37 de l'ordonnance n°2004-632 du 1^{er} juillet 2004.

Le président de l'ASA a demandé au préfet par lettre en date du 27 novembre 2018 de lancer l'enquête publique prévue par l'ordonnance.

Par courrier en date du 8 janvier 2019, il a été demandé à Madame le président du tribunal administratif de Montpellier de désigner un commissaire enquêteur pour mener l'enquête publique relative à l'extension, avec annexé un résumé non technique destiné à apprécier le projet.

Par décision en date du 29 janvier 2019, le tribunal administratif de Montpellier a désigné monsieur Michel RIOU comme commissaire enquêteur chargé du suivi de l'enquête.

PRÉFET DES PYRÉNÉES-ORIENTALES

Direction Départementale
des Territoires et de la Mer
Service Eau et Risques

Unité MCGS

Dossier suivi par :
Pierre BOUDIN

☎ : 04.68.38.10.93
☎ : 04.68.38.10.99
✉ : pierre.boudin
@pyrenees-orientales.gouv.fr

Perpignan, le 21 MARS 2019

ARRETE PREFECTORAL n° 00712ER/2019080-0002
prescrivant l'ouverture de l'enquête publique sur le
projet d'extension du périmètre de l'Association
Syndicale Autorisée « du canal d'arrosage de
Rivesaltes » à Rivesaltes

LE PRÉFET DES PYRÉNÉES-ORIENTALES

Chevalier de la Légion d'Honneur
Chevalier de l'Ordre national du Mérite

Vu l'ordonnance n° 2004-632 du 1er juillet 2004 relative aux associations syndicales de propriétaires modifiée par les lois n° 2004-1343 du 9 décembre 2004, n° 2005-157 du 23 février 2005, n° 2006-1772 du 30 décembre 2006 et par l'ordonnance n° 2014-1345 du 6 novembre 2014 ;

Vu le décret n°2006-504 du 3 mai 2006 portant application de l'ordonnance susvisée, modifié par les décrets n° 2010-687 du 24 juin 2010, n° 2011-2036 du 29 décembre 2011, n° 2012-1462 du 26 décembre 2012, n° 2014-1635 du 26 décembre 2014 et n° 2017-933 du 10 mai 2017 ;

Vu la circulaire INT B 07 00081C du 11 juillet 2007 de M. le Ministre de l'Intérieur, de l'Outre-Mer et des Collectivités Territoriales relative aux associations syndicales de propriétaires ;

Vu le code de l'expropriation pour cause d'utilité publique et notamment son article L.110-1 ;

Vu le code de l'environnement et notamment ses articles L.123-1 et suivants et R.123-5 ;

Vu l'ordonnance n° 2015-1341 du 23 octobre 2015 relative aux dispositions législatives du code des relations entre le public et l'administration ;

Vu le décret du 9 mai 2018 nommant Monsieur Philippe CHOPIN Préfet des Pyrénées-Orientales ;

Vu l'arrêté préfectoral n° PREF-COOR-2018155-019 du 4 juin 2018 portant délégation de signature à Monsieur Philippe JUNQUET, directeur départemental des territoires et de la mer des Pyrénées-Orientales pour tous actes et correspondances relatifs à l'exercice de l'autorité administrative des associations syndicales de propriétaires à l'exception des arrêtés préfectoraux d'ouverture d'enquête publique relative à la création d'une association et d'approbation de création d'une association syndicale ;

Vu la décision du 28 janvier 2019 du directeur départemental des territoires et de la mer des Pyrénées-Orientales, donnant subdélégation à monsieur Nicolas RASSON, à effet de signer dans le cadre de ses attributions les actes relatifs à l'exercice de l'autorité administrative des associations syndicales de propriétaires, à l'exception des actes dévolus exclusivement au préfet ;

Vu l'arrêté préfectoral n° DDTM/SER/2018151-0004 du 31 mai 2018 portant extension du périmètre de l'Association Syndicale Autorisée du canal d'arrosage de Rivesaltes et fixant celui-ci à une surface de 402ha 42a 98ca ;

Vu la délibération du syndicat de l'Association Syndicale Autorisée (ASA) « du canal d'arrosage de Rivesaltes » en date du 30 mai 2018 demandant l'extension de son périmètre par l'intégration de parcelles sises sur les communes de Baixas, Espira de l'Agly, Peyrestortes pour une surface d'environ 124 ha ;

Vu le courrier de monsieur le président de l'Association Syndicale Autorisée « du canal d'arrosage de Rivesaltes » en date du 5 juin 2018 à monsieur le préfet des Pyrénées-Orientales, demandant à ce que soient convoqués les membres susceptibles d'être inclus dans le périmètre de l'ASA ;

Vu les délibérations des conseils municipaux de la commune de Baixas n° 050/2018 en date du 25 juin 2018, de la commune d'Espira-de-l'Agly en date du 19 juin 2018, de la commune de Peyrestortes n° 07/2018 en date du 19 septembre 2018 approuvant le projet d'extension du périmètre l'Association Syndicale Autorisée « du canal d'arrosage de Rivesaltes » sur leurs communes respectives ;

Vu l'arrêté préfectoral n° DDTM/SER/2018152-0002 du 8 juin 2018 convoquant en assemblée le 28 juin 2018 les propriétaires susceptibles d'être inclus dans le périmètre d'irrigation de l'Association Syndicale Autorisée « du Canal d'Arrosage de Rivesaltes » afin qu'ils se prononcent sur leur volonté d'adhésion ;

Vu le procès-verbal de l'assemblée des propriétaires susceptibles d'être inclus dans le périmètre d'irrigation de l'Association Syndicale en date du 28 juin 2018, se prononçant favorablement pour 54 d'entre eux représentant 125ha 96a 79ca et défavorablement pour 5 d'entre eux ;

Vu le procès-verbal de l'assemblée des propriétaires de l'Association Syndicale Autorisée « du canal d'arrosage de Rivesaltes » en date du 15 novembre 2018 réunissant l'ensemble des propriétaires déjà adhérents à l'ASA et les membres susceptibles d'être inclus dans le périmètre, 517 d'entre eux se prononçant favorablement par vote exprimé ou abstention valant approbation représentant 512ha 35a 43ca, 6 d'entre eux se prononçant défavorablement par courrier ou vote en réunion représentant 4ha 94a 90ca et 19 propriétaires n'étant pas comptés dans les votes pour une surface de 8ha 85a 42ca car n'ayant pu recevoir la convocation à l'assemblée ;

Vu le courrier de monsieur le président de l'Association Syndicale Autorisée « du canal d'arrosage de Rivesaltes » en date du 27 novembre 2018 à monsieur le préfet des Pyrénées-Orientales, demandant à ce qu'il soit procédé à l'ouverture de l'enquête publique prévue par l'article 37 de l'ordonnance n° 2004-632 et l'article 68 du décret n° 2006-504 ;

Vu la décision n° E19000005/34 du 29 janvier 2019 du président du tribunal administratif de Montpellier, désignant monsieur Michel RIOU en qualité de commissaire enquêteur en vertu des articles L.123-1 et suivant et R.123-5 du code de l'environnement, afin de suivre l'enquête publique préalable à l'extension du périmètre de l'Association Syndicale Autorisée « du Canal d'Arrosage de Rivesaltes » ;

Vu la demande d'adhésion tardive de la commune de Cases-de-Pène pour deux parcelles lui appartenant, l'une cadastrée AA-0340 de 95a 44ca sur son territoire et l'autre cadastrée AA-0001 de 30a 72ca sur le territoire d'Espira-de-l'Agly intervenant en date du 29 octobre 2018, n'ayant de ce fait pu faire l'objet de la consultation des nouveaux propriétaires susceptibles d'adhérer en date du 28 juin 2018 ni de la consultation de l'ensemble des membres en date du 15 novembre 2018 ;

Vu la délibération en date du 5 novembre 2018 du syndicat de l'Association Syndicale Autorisée du canal de Rivesaltes acceptant l'adhésion tardive de la commune de Cases-de-Pène pour une surface de 1ha 26a 16ca ;
Considérant que le projet d'extension du périmètre de l'Association Syndicale Autorisée a pour but principal d'améliorer la valeur agricole des terres viticoles sur les communes de Baixas, Espira-de-l'Agly et Peyrestortes ;

Considérant qu'à l'issue de l'assemblée générale en date du 28 juin 2018 des nouveaux membres susceptibles d'adhérer à l'Association, seuls ont été retenus pour le projet d'extension les 54 membres ayant voté favorablement pour leur adhésion à l'Association Syndicale Autorisée ;

Considérant que l'assemblée générale constitutive en date du 28 juin 2018, réunissant les seuls membres susceptibles d'être inclus dans le périmètre a respecté pour le vote les règles de majorité prévues à l'article 14 de l'ordonnance sus-visée et s'est prononcée favorablement pour leur adhésion ;

Considérant que l'assemblée générale constitutive du 15 novembre 2018 réunissant l'ensemble des propriétaires déjà adhérents à l'ASA et les membres susceptibles d'être inclus dans le périmètre s'est prononcée favorablement selon les règles de majorité prévues à l'article 14 de l'ordonnance sus-visée pour l'adhésion des seuls 54 nouveaux membres retenus à l'issue de l'assemblée du 28 juin 2018 ;

Considérant que l'adhésion de la commune de Cases-de-Pène s'inscrit dans une démarche de préservation de la ressource en eau potable pour un arrosage et l'alimentation d'une potence agricole et qu'elle a lieu d'être prise en compte dans le dossier d'extension soumis à l'enquête ;

Considérant qu'à ce stade l'extension du périmètre de l'Association Syndicale Autorisée du canal de Rivesaltes ne concerne pas des installations, ouvrages, travaux ou activités prévus à l'article L.214-1 du code de l'environnement, tel que prévu au deuxième alinéa de l'article 12 de l'ordonnance n° 2004-632 du 1^{er} juillet 2004, qu'un programme de travaux pourra être envisagé ultérieurement dans le cadre d'une étude au « cas-par-cas » selon les modalités prévues à l'article R.122-3 du code de l'environnement si l'extension est autorisée et donc que l'enquête publique se déroule dans les conditions prévues à l'article 11 du décret n° 2006-504 du 3 mai 2006 ;

Considérant qu'il appartient à l'autorité compétente dans le département ou en l'espèce à la personne déléguée pour les actes qui ne sont pas relatifs à une enquête publique dans le but de la création d'une association syndicale autorisée et d'approbation de création d'une association syndicale autorisée de diligenter l'enquête ;

Sur proposition du Directeur Départemental des Territoires et de la Mer ;

ARRETE

Article 1 : Ouverture de l'enquête

Il sera procédé à une enquête publique portant sur le projet d'extension de l'Association Syndicale Autorisée « du Canal d'Arrosage de Rivesaltes » dont le siège est à Rivesaltes, celle-ci se déroulant sur les communes de Baixas, Espira-de-l'Agly, Peyrestortes et Rivesaltes.

Article 2 : Modalités de déroulement de l'enquête

L'enquête, prescrite pour une durée de 20 jours, conformément aux dispositions de l'article 11 du décret sus-visé, se déroulera du lundi 08 avril 2019 au lundi 29 avril 2019 inclus, les observations des intéressés sur l'extension seront reçues par le commissaire enquêteur pendant les trois jours ouvrables suivant la date de clôture de l'enquête.

Les pièces du dossier, notamment les résultats des assemblées constitutives, les listes des parcelles avant et après extension, auxquelles sont annexés un plan de l'Association syndicale avant extension et un plan de l'extension projetée, ainsi que des pièces nécessaires à l'intelligence du projet seront déposées à la mairie de Rivesaltes - place de l'Europe - 66200 - Rivesaltes où les intéressés pourront en prendre connaissance aux jours et heures d'ouverture, soit :

- du lundi au jeudi : de 08h30 à 12h00 de 14h00 à 18h00
- le vendredi : de 09h30 à 12h00 de 13h30 à 16h30

Pendant toute la durée de l'enquête, un registre accompagnant le dossier sera ouvert au même lieu pour recevoir les observations des propriétaires des terrains déjà inclus dans le périmètre, de ceux susceptibles d'y être inclus et de toute autre personne intéressée. Ce registre, à feuillets non mobiles, sera coté et paraphé par le commissaire enquêteur.

Des registres destinés à recevoir les observations seront en outre déposés dans chacune des mairies sur le territoire desquelles est envisagée l'extension du périmètre de l'association, à savoir Baixas, Espira-de-l'Agly et Peyrestortes ; ceux-ci pourront recevoir les observations des propriétaires des terrains déjà inclus dans le périmètre, de ceux susceptibles d'y être inclus et de toute autre personne intéressée, du lundi 08 avril 2019 au lundi 29 avril 2019 aux jours et heures d'ouverture de ces mairies au public, à savoir :

- Mairie de Baixas :
 - le lundi : de 9 heures 30 à 12 heures et de 15 heures 30 à 19 heures,
 - le mardi, jeudi, vendredi : de 9 heures 30 à 12 heures et de 15 heures 30 à 17 heures 30,
 - le mercredi : de 9 heures 30 à 12 heures ;
- Mairie d'Espira-de-l'Agly :
 - du lundi au vendredi : de 8 heures 30 à 12 heures 30 et de 13 heures 30 à 18 heures ;
- Mairie de Peyrestortes :
 - le lundi : de 11 heures à 12 heures et de 14 heures 30 à 18 heures,
 - du mardi au vendredi : de 11 heures à 12 heures 30 et de 14 heures 30 à 17 heures 30 ;

Dans cette même période, les observations pourront également être adressées :

- Soit par écrit au commissaire enquêteur, à la mairie de Rivesaltes – Place de l'Europe – BP 102 – 66602 – Rivesaltes Cedex, qui les annexera au registre d'enquête ;
- Soit par courriel auprès de la DDTM des Pyrénées-Orientales à l'adresse de messagerie ddtm-mcgs-enquete-publique@pyrenees-orientales.gouv.fr qui les fera suivre au commissaire enquêteur pour les insérer au registre.

Les pièces constitutives du dossier pourront être consultées sur le site internet des services de l'État dans les Pyrénées-Orientales, dans la rubrique « Enquêtes publiques – Déclarations et autorisations de projet » : <http://www.pyrenees-orientales.gouv.fr/Publications/Enquetes-publiques-et-autres-procedures/Enquetes-publiques-Declarations-et-autorisations-de-projet>

Article 3 : Commissaire enquêteur

Monsieur Michel RIOU, désigné en qualité de commissaire enquêteur sera chargé de déposer le dossier d'enquête assorti du registre destiné à recevoir les observations écrites du public en commune de Rivesaltes et les autres registres en communes de Baixas, Espira-de-l'Agly et Peyrestortes. En outre, il recevra les observations du public en mairie de Rivesaltes pendant les trois jours ouvrables suivant la date de clôture de l'enquête, à savoir les jours et heures suivants :

- le mardi 30 avril 2019 de 8 heures 30 à 12 heures et de 14 heures à 18 heures,
- le jeudi 2 mai 2019 de 8 heures 30 à 12 heures et de 14 heures à 18 heures,
- le vendredi 3 mai 2019 de 9 heures 30 à 12 heures et de 13 heures 30 à 16 heures 30.

Article 4 : Avis au public

Un avis au public, comportant toutes les indications concernant l'enquête ainsi que le présent arrêté seront affichés en mairies de Baixas, Espira-de-l'Agly, Peyrestortes et Rivesaltes, huit jours au moins avant l'ouverture de l'enquête et durant toute la durée de celle-ci. Cette formalité sera certifiée par les maires des communes concernées auprès de la préfecture des Pyrénées-Orientales (Direction départementale des territoires et de la mer, service eau et risques).

Article 5 : Publication

Cet avis fera, en outre, l'objet d'une publication par les soins du préfet, dans deux journaux locaux diffusés dans le département, ci-après désignés « L'Indépendant Catalan » et « Le Midi Libre », huit jours au moins avant le début de l'enquête, à la charge du demandeur.

Article 6 : Notification

Outre l'avis au public affiché dans chacune des mairies et l'insertion de cet avis dans les journaux « L'indépendant Catalan » et « Le Midi Libre », il sera procédé par le président de « l'ASA du canal d'arrosage de Rivesaltes » à la notification individuelle de l'arrêté d'ouverture d'enquête publique auprès de l'ensemble des membres susceptibles d'adhérer ainsi que des membres déjà adhérents à l'association, dans les cinq jours suivant la date d'ouverture date de celle-ci par tout moyen au choix du président tel que remise en main propre contre décharge, envoi par courrier simple ou recommandé, courriel.

En cas d'indivision, la notification faite au propriétaire figurant en tête de la matrice cadastrale fera foi.

Article 7 : Clôture de l'enquête

À l'expiration du délai de l'enquête, soit le lundi 29 avril 2019, à l'heure de fermeture de chacune des mairies au public, chaque registre d'enquête sera mis à disposition du commissaire enquêteur et clos par lui.

Dès réception des registres et des documents annexés, le commissaire enquêteur rencontrera, dans la huitaine les maires des communes de Rivesaltes, Baixas, Espira de l'Agly et Peyrestortes ainsi que le président de l'ASA du canal de Rivesaltes, et leur communiquera les observations orales et écrites consignées dans un procès-verbal de synthèse. Ceux-ci disposeront d'un délai de 15 jours pour faire connaître leurs observations.

Article 8 : Rapport d'enquête

Après avoir clos et signé le registre d'enquête, le commissaire enquêteur le transmettra au préfet, avec un rapport contenant des conclusions motivées et précisant si elles sont favorables ou non à l'extension de l'association ainsi que le dossier de l'enquête. Ces opérations seront terminées dans le délai d'un mois à compter de la clôture de cette enquête.

Une copie du rapport dans lequel le commissaire enquêteur énonce ses conclusions motivées sera déposée à la mairie de la commune de Rivesaltes sur le territoire de laquelle l'association a son siège, ainsi que dans chacune des communes sur laquelle s'étend le projet d'extension afin d'y être tenue à disposition du public dans les conditions prévues par l'ordonnance n° 2015-1341 du 23 octobre 2015 relative aux dispositions législatives du code des relations entre le public et l'administration.

En outre, toute personne intéressée pourra en obtenir communication auprès de la DDTM des Pyrénées-Orientales, service de l'eau et des risques, joignable par téléphone au +33 (0)4 68 38 10 93 ou par courriel ddtm-mcgs-enquete-publique@pyrenees-orientales.gouv.fr selon les dispositions du même code.

Ces documents sont consultables durant un an sur le site internet des services de l'État dans les Pyrénées-Orientales.

Article 9 : Décision de l'autorité compétente

Le projet d'extension du périmètre sera soumis à l'appréciation du préfet, autorité compétente dans le département des Pyrénées-Orientales, en s'appuyant notamment sur les conclusions du commissaire enquêteur.

Il rendra sa décision sous forme d'un arrêté publié au registre des actes administratifs du département et notifié au président de l'Association Syndicale Autorisée « du canal d'arrosage de Rivesaltes », à charge pour ce dernier de le notifier aux membres concernés.

Cet arrêté ainsi que les statuts seront affichés dans un délai de quinze jours à compter de la date de publication dans chacune des communes sur le territoire desquelles s'étend le périmètre de l'association afin de garantir la meilleure information possible des parties prenantes et des tiers.

Article 10 : Voies et moyens de recours

En application de l'article R.421-1 du code de justice administrative, le présent arrêté peut faire l'objet d'un recours, devant le Tribunal Administratif de Montpellier – 6, rue Pitot - CS 99002 – 34063 Montpellier Cedex 02, dans un délai de deux mois à compter de sa date de notification ou de publication.

Article 11 : Exécution

Le secrétaire général de la Préfecture, le directeur départemental des territoires et de la mer des Pyrénées-Orientales, les maires des communes de Baixas, Espira-de-l'Agly, Peyrestortes et Rivesaltes ainsi que monsieur le président de l'ASA « du canal d'arrosage de Rivesaltes » sont chargés, chacun en ce qui le concerne, de l'exécution du présent arrêté qui sera inséré au recueil des actes administratifs de la Préfecture.

Pour le Préfet et par délégation, le Directeur Départemental
des Territoires et de la Mer des Pyrénées-Orientales,

Pour le Directeur Départemental des Territoires et de la Mer
et par délégation,
le Chef du Service Eau et Risques,



Nicolas RASSON

COMMUNE DE RIVESALTES

ASSOCIATION SYNDICALE AUTORISEE
DU CANAL D'ARROSAGE DE RIVESALTES

PROJET D'EXTENSION
DU PERIMETRE DE L'ASA

ENQUÊTE PUBLIQUE

PUBLICATION ET AFFICHAGE



PRÉFET DES PYRÉNÉES-ORIENTALES

Direction Départementale
des Territoires et de la Mer

Service de l'eau et des risques

Unité MCGS

Affaire suivie par :
Pierre BOUDIN

☎ : 04 68 51 95 74
✉ : pierre.boudin
@pyrenees-orientales.gouv.fr

Perpignan, le 22 Mars 2019

Monsieur le Directeur,

Vous voudrez bien trouver, ci-joint, pour insertion payante en caractères apparents, un avis au public (unique insertion) relatif à l'enquête publique pour l'extension du périmètre de l'Association Syndicale Autorisée du canal d'arrosage de Rivesaltes, à Rivesaltes.

Je vous serais obligé de bien vouloir faire publier cet avis dans les journaux « l'Indépendant catalan » et « Le Midi Libre » le 30 mars 2019.

La facture correspondante devra être libellée à l'ordre de :
Monsieur Jean SOLA
Président de l'ASA du canal d'arrosage de Rivesaltes
Centre Associatif & Culturel
Place du Général de Gaulle
66600 - RIVESALTES

et Adressée à :
Monsieur François CHUMILLAS
Secrétariat
7, rue André Vergès
66600 - ESPIRA-DE-L'AGLY

Je vous prie d'agréer, Monsieur le Directeur, l'expression de ma considération distinguée.

Le Chef du service Eau et Risques

Nicolas RASSON

Monsieur le Directeur de
MIDIMEDIA PUBLICITE
Annonces Légales
BP 16
34 438 SAINT-JEAN-DE-VEDAS



PRÉFET DES PYRÉNÉES-ORIENTALES

Direction Départementale
des Territoires et de la Mer

Service de l'eau et des risques

Unité MCGS

Affaire suivie par
Pierre BOUDIN

☎ : 04.68.51.95.74
✉ : pierre.boudin
@pyrenees-orientales.gouv.fr

Perpignan, le 27 Mars 2020

Monsieur le Maire

Je vous prie de bien vouloir trouver, ci-joint, un exemplaire de l'arrêté préfectoral prescrivant l'ouverture de l'enquête publique préalable à l'extension du périmètre de l'Association Syndicale Autorisée (ASA) du canal de Rivesaltes à Rivesaltes

Je vous serais obligé de bien vouloir vous conformer aux prescriptions de cet arrêté, en particulier de son article 4 et procéder à l'affichage de l'avis d'enquête ainsi que de l'arrêté d'ouverture d'enquête en mairie huit jours au moins avant l'ouverture de celle-ci.

Vous voudrez bien certifier de cet affichage auprès de mon service.

Je vous précise que le commissaire enquêteur désigné pour cette enquête avec lequel vous voudrez bien, le cas échéant, vous concerter, est :

Monsieur Michel RIOU, tél. : 04 68 84 24 98 / portable : 06 58 30 15 09.

Je vous prie d'agréer, Monsieur le Maire, l'expression de ma considération distinguée.

Le Chef du service Eau et Risques

Nicolas RASSON

Monsieur Gilles FOXONET
Maire de Baixas
Hôtel de Ville
66390 BAIXAS



PRÉFET DES PYRÉNÉES-ORIENTALES

Direction Départementale
des Territoires et de la Mer

Service de l'eau et des risques

Unité MCGS

Affaire suivie par :
Pierre BOUDIN

☎ : 04 68 51 95 74

✉ : pierre.boudin

🌐 pyrenees-orientales.gouv.fr

Perpignan, le 21.05.2022

Monsieur le Maire

Je vous prie de bien vouloir trouver, ci-joint, un exemplaire de l'arrêté préfectoral prescrivant l'ouverture de l'enquête publique préalable à l'extension du périmètre de l'Association Syndicale Autorisée (ASA) du canal de Rivesaltes à Rivesaltes

Je vous serais obligé de bien vouloir vous conformer aux prescriptions de cet arrêté, **en particulier de son article 4 et procéder à l'affichage de l'avis d'enquête ainsi que de l'arrêté d'ouverture d'enquête en mairie huit jours au moins avant l'ouverture de celle-ci.**

Vous voudrez bien certifier de cet affichage auprès de mon service.

Je vous précise que le commissaire enquêteur désigné pour cette enquête avec lequel vous voudrez bien, le cas échéant, vous concerter, est :

Monsieur Michel RIOU, tél. : 04 68 84 24 98 / portable : 06 58 30 15 09.

Je vous prie d'agréer, Monsieur le Maire, l'expression de ma considération distinguée.

Le Chef du service Eau et Risques

Nicolas RASSON

Monsieur Philippe FOURCADE
Maire de Espira-de-l'Agly
Hôtel de Ville
66600 ESPIRA -DE L'AGLY

Téléphone :

04 68 66 18 12 14

horaires d'ouverture : 9h00-12h00 - 14h00-17h00

Adresse Postale : 2 rue Jean Rouban - BP 30009 - 66200 PERPIGNAN Cedex 03

Remarques :

INTERNET : www.pyrenees-orientales.gouv.fr

COURRIEL : ddm@pyrenees-orientales.gouv.fr



PRÉFET DES PYRÉNÉES-ORIENTALES

Direction Départementale
des Territoires et de la Mer

Service de l'eau et des risques

Unité MCGS

Affaire suivie par :
Pierre BOUDIN

☎ : 04 68 51 95 74
✉ : pierre.boudin
@pyrenees-orientales.gouv.fr

Perpignan, le 22/02/2017

Monsieur le Maire

Je vous prie de bien vouloir trouver, ci-joint, un exemplaire de l'arrêté préfectoral prescrivant l'ouverture de l'enquête publique préalable à l'extension du périmètre de l'Association Syndicale Autorisée (ASA) du canal de Rivesaltes à Rivesaltes.

Je vous serais obligé de bien vouloir vous conformer aux prescriptions de cet arrêté, en particulier de son article 4 et procéder à l'affichage de l'avis d'enquête ainsi que de l'arrêté d'ouverture d'enquête en mairie huit jours au moins avant l'ouverture de celle-ci.

Vous voudrez bien certifier de cet affichage auprès de mon service.

Je vous précise que le commissaire enquêteur désigné pour cette enquête avec lequel vous voudrez bien, le cas échéant, vous concerter, est :

Monsieur Michel RIOU, tél. : 04 68 84 24 98 / portable : 06 58 30 15 09.

Je vous prie d'agréer, Monsieur le Maire, l'expression de ma considération distinguée.

Le Chef du service Eau et Risques

Nicolas RASSON

Monsieur Alain DARIO
Maire de Peyrestorte
Hôtel de Ville
66600 PEYRESTORTE



PRÉFET DES PYRÉNÉES-ORIENTALES

Direction Départementale
des Territoires et de la Mer

Service de l'eau et des risques

Unité MCGS

Affaire suivie par
Pierre BOUDIN

☎ : 04 68 51 95 74
✉ : pierre.boudin
@pyrenees-orientales.gouv.fr

Perpignan, le 27 septembre 2017

Monsieur le Maire

Je vous prie de bien vouloir trouver, ci-joint, un exemplaire de l'arrêté préfectoral prescrivant l'ouverture de l'enquête publique préalable à l'extension du périmètre de l'Association Syndicale Autorisée (ASA) du canal de Rivesaltes à Rivesaltes

Je vous serais obligé de bien vouloir vous conformer aux prescriptions de cet arrêté, en particulier de son article 4 et procéder à l'affichage de l'avis d'enquête ainsi que de l'arrêté d'ouverture d'enquête en mairie huit jours au moins avant l'ouverture de celle-ci.

Vous voudrez bien certifier de cet affichage auprès de mon service.

Je vous précise que le commissaire enquêteur désigné pour cette enquête avec lequel vous voudrez bien, le cas échéant, vous concerter, est :

Monsieur Michel RIOU, tél. : 04 68 84 24 98 / portable : 06 58 30 15 09.

Je vous prie d'agréer, Monsieur le Maire, l'expression de ma considération distinguée.

Le Chef du service Eau et Risques

Nicolas RASSON

Monsieur André BASCOU
Maire de Rivesaltes
Hôtel de Ville
66600 RIVESALTES



PRÉFET DES PYRÉNÉES-ORIENTALES

Direction Départementale
des Territoires et de la Mer

Service de l'eau et des risques

Unité MCGS

Affaire suivie par :
Pierre BOUDIN

☎ : 04.68.51.95.74
✉ : picrc.boudin
@pyrenees-orientales.gouv.fr

Perpignan, le 21 mars 2019

AVIS AU PUBLIC

Enquête publique pour l'extension du périmètre l'Association Syndicale Autorisée du canal de Rivesaltes à Rivesaltes sur les communes de Baixas, Espira de l'Agly et Peyrestortes

En application de l'arrêté préfectoral n° DDTM/SER/2019080-0002 du 21 mars 2019, il sera procédé à une enquête publique préalable à l'extension du périmètre de l'Association Syndicale Autorisée (ASA) du canal de Rivesaltes à Rivesaltes au titre de l'ordonnance n° 2004-632 du 1^{er} juillet 2004, du décret n° 2006-504 du 3 mai 2006, pour l'opération précitée.

Le dossier d'enquête publique, composé de la notice explicative, de l'arrêté d'ouverture d'enquête, de la délibération du syndicat, de la demande du président de lancer la procédure, des avis préalables favorables des conseils municipaux des communes de Baixas, Espira-de-l'Agly, Peyrestortes et Rivesaltes, de l'arrêté préfectoral convoquant les membres susceptibles d'adhérer, de la délibération de l'assemblée constitutive des nouveaux membres avec le résultat des votes, de la délibération de l'assemblée générale constitutive réunissant les membres déjà adhérents et les nouveaux avec le résultat des votes, des statuts en cours, des plans mentionnant l'ancien et le nouveau périmètre, de pièces nécessaires à l'intelligence du projet, ainsi que le registre à feuillets non mobiles côté et paraphé par le commissaire enquêteur seront déposés en mairie de Rivesaltes pendant 20 jours consécutifs, du lundi 8 avril 2019 au lundi 29 avril 2019 inclus.

Toute personne pourra en prendre connaissance sur place, à la mairie de Rivesaltes - place de l'Europe - 66200 - Rivesaltes, aux jours et heures habituels d'ouverture de celle-ci au public, exceptés les samedi, dimanche et jours fériés, soit :

- du lundi au jeudi : de 08h30 à 12h00 de 14h00 à 18h00
- le vendredi : de 09h30 à 12h00 de 13h30 à 16h30

Pendant toute la durée de l'enquête, un registre accompagnant le dossier sera ouvert au même lieu pour recevoir les observations des propriétaires des terrains déjà inclus dans le périmètre, de ceux susceptibles d'y être inclus et de toute autre personne intéressée. Ce registre, à feuillets non mobiles, sera coté et paraphé par le commissaire enquêteur.

Des registres destinés à recevoir les observations seront en outre déposés dans chacune des mairies sur le territoire desquelles est envisagée l'extension du périmètre de l'association, à savoir Baixas, Espira-de-l'Agly et Peyrestortes, du lundi 08 avril 2019 au lundi 29 avril 2019 aux jours et heures d'ouverture de ces mairies au public, à savoir :

- Mairie de Baixas :
 - le lundi : de 9h30 à 12h00 et de 15h30 à 19h00,
 - le mardi, jeudi, vendredi : de 9h30 à 12h00 et de 15h30 à 17h30,
 - le mercredi : de 9h30 à 12h00 ;
- Mairie d'Espira-de-l'Agly :
 - du lundi au vendredi : de 8h30 à 12h30 et de 13h30 à 18h00 ;
- Mairie de Peyrestortes :
 - le lundi : de 11h00 à 12h30 et de 14h30 à 18h00,
 - du mardi au vendredi : de 11h00 à 12h30 et de 14h30 à 17h30 ;

Le public pourra formuler ses observations, propositions et contre-propositions :

- Soit sur le registre d'enquête ouvert dans chacune des mairies ;
- Soit en les adressant par écrit à la mairie de Rivesaltes, siège de l'enquête, à Monsieur le commissaire enquêteur – « Enquête publique pour l'extension du périmètre de l'Association Syndicale Autorisée du canal de Rivesaltes » – place de l'Europe – BP 102 - 66602 – Rivesaltes, qui les annexera au registre après les avoir visées ;
- Soit par courriel auprès de la DDTM des Pyrénées-Orientales à l'adresse de messagerie ddtm-mcgs-enquete-publique@pyrenees-orientales.gouv.fr qui les fera suivre au commissaire enquêteur pour les insérer au registre.

Monsieur Michel RIOU, désigné en qualité de commissaire enquêteur, recevra les observations du public pendant les trois jours ouvrables suivant la clôture de l'enquête, soit les mardi 30 avril 2019, jeudi 2 mai 2019 de 8 heures 30 à 12 heures et de 14 heures à 18 heures, ainsi que le vendredi 3 mai 2019 de 9 heures 30 à 12 heures et de 13 heures 30 à 16 heures 30, en mairie de Rivesaltes.

Toute personne intéressée pourra prendre connaissance de l'arrêté d'ouverture d'enquête sur le site internet de l'État dans les Pyrénées-Orientales à l'adresse suivante, dans la rubrique « Enquêtes publiques – Déclarations et autorisations de projet » : <http://www.pyrenees-orientales.gouv.fr/Publications/Enquetes-publiques-et-autres-procedures/Enquetes-publiques-Declarations-et-autorisations-de-projet>

L'ensemble du dossier d'enquête est mis à la disposition du public à la mairie de Rivesaltes, ainsi qu'à la Préfecture des Pyrénées-Orientales (Direction départementale des Territoires et de la mer, service eau et risques, téléphone : +33 (0)4 68 38 10 93, courriel : ddtm-mcgs-enquete-publique@pyrenees-orientales.gouv.fr). Toute personne physique ou morale intéressée pourra en obtenir communication après en avoir fait la demande dans les conditions prévues par l'ordonnance n° 2015-1341 du 23 octobre 2015 relative aux dispositions législatives du code des relations entre le public et l'administration.

À l'expiration du délai de l'enquête, soit le 29 avril 2019, aux heures de fermeture de chaque mairie au public, les registres d'enquête seront mis à disposition du commissaire enquêteur et clos par lui.

Dès réception des registres et des documents annexés, le commissaire enquêteur rencontrera, dans la huitaine les maires des communes de Rivesaltes, Baixas, Espira de l'Agly et Peyrestortes ainsi que le président de l'ASA du canal de Rivesaltes, et leur communiquera les observations orales et écrites consignées dans un procès-verbal de synthèse.

Le président de l'ASA, responsable du projet et les maires des communes sur lesquelles s'étend celui-ci disposeront d'un délai de quinze jours pour produire leurs observations éventuelles.

Dans un délai de trente jours à compter de la clôture de l'enquête, le commissaire enquêteur transmettra le dossier d'enquête accompagné du registre et des pièces annexes au Préfet des Pyrénées-Orientales avec un rapport sur l'enquête et, dans un document séparé, ses conclusions motivées, en précisant si elles sont favorables, favorables assorties de réserves ou défavorables.

Une copie des conclusions et du rapport du commissaire enquêteur sera tenue à la disposition du public, sur le site internet de l'État dans les Pyrénées-Orientales, à l'adresse internet précitée, ainsi qu'à la mairie de Rivesaltes et à la préfecture des Pyrénées-Orientales (Direction départementale des territoires et de la mer) pendant un an à compter de la date de clôture de l'enquête.

Des informations sur le projet peuvent être sollicitées auprès de Monsieur le Président de l'ASA du canal d'arrosage de Rivesaltes, au siège administratif de l'association – 7, rue André Vergès – 66600 – ESPIRA DE L'AGLY – Tél. : +33 (0)4 68 66 81 86.

La décision susceptible d'intervenir à l'issue de la procédure est une autorisation ou un refus, prise par arrêté du Préfet des Pyrénées-Orientales.

ANNONCES OFFICIELLES ET LEGALES

400 000 articles (hors immobilier) par jour, gratuits à l'usage des annonces légales en ligne professionnelles. Coordonnées : 01 55 87 07 30 - Site : www.midilibre.fr - Email : annonces@midilibre.fr

AVIS PUBLICS

Enquêtes publiques



AVIS D'ENQUÊTE PUBLIQUE UNIQUE

La mission de l'avis public est de faire connaître aux citoyens les décisions prises en matière de développement durable par le préfet de l'Aude. Les citoyens peuvent ainsi donner leur avis sur les projets soumis à l'avis public.

Régie de la presse écrite (RTM, LPM et LPO)

Le régime de la presse écrite est régi par les articles L.101 à L.104 du Code de Commerce. Les journaux et autres publications périodiques sont soumis à ce régime.

Régie du remboursement des taxes (RTD)

Le régime du remboursement des taxes est régi par les articles L.111 à L.114 du Code de Commerce. Les contribuables peuvent demander le remboursement de certaines taxes.

Caractéristiques principales du projet :

- Le projet de loi a pour objet de...
- Le projet de loi a pour objet de...
- Le projet de loi a pour objet de...

Détails :

Le projet de loi a pour objet de modifier le Code de Commerce en matière de... Le projet de loi a pour objet de modifier le Code de Commerce en matière de... Le projet de loi a pour objet de modifier le Code de Commerce en matière de...

Le projet de loi a pour objet de modifier le Code de Commerce en matière de... Le projet de loi a pour objet de modifier le Code de Commerce en matière de... Le projet de loi a pour objet de modifier le Code de Commerce en matière de...



AVIS AU PUBLIC

Enquête publique pour l'extension du périmètre de la Communauté d'Agglomération du canton de Rivesaltes à Rivesaltes sur les communes de Balazac, Espira et Peyrestortes.

Il est avisé au public que la Commission d'Enquête Publique a été constituée le 14 mars 2019 et se réunira le 15 mars 2019 à 10 heures au siège de la Communauté d'Agglomération du canton de Rivesaltes à Rivesaltes.

Le projet de loi a pour objet de modifier le Code de Commerce en matière de... Le projet de loi a pour objet de modifier le Code de Commerce en matière de... Le projet de loi a pour objet de modifier le Code de Commerce en matière de...

Le projet de loi a pour objet de modifier le Code de Commerce en matière de... Le projet de loi a pour objet de modifier le Code de Commerce en matière de... Le projet de loi a pour objet de modifier le Code de Commerce en matière de...

Le projet de loi a pour objet de modifier le Code de Commerce en matière de... Le projet de loi a pour objet de modifier le Code de Commerce en matière de... Le projet de loi a pour objet de modifier le Code de Commerce en matière de...

Le projet de loi a pour objet de modifier le Code de Commerce en matière de... Le projet de loi a pour objet de modifier le Code de Commerce en matière de... Le projet de loi a pour objet de modifier le Code de Commerce en matière de...

Le projet de loi a pour objet de modifier le Code de Commerce en matière de... Le projet de loi a pour objet de modifier le Code de Commerce en matière de... Le projet de loi a pour objet de modifier le Code de Commerce en matière de...

Le projet de loi a pour objet de modifier le Code de Commerce en matière de... Le projet de loi a pour objet de modifier le Code de Commerce en matière de... Le projet de loi a pour objet de modifier le Code de Commerce en matière de...

Le projet de loi a pour objet de modifier le Code de Commerce en matière de... Le projet de loi a pour objet de modifier le Code de Commerce en matière de... Le projet de loi a pour objet de modifier le Code de Commerce en matière de...

Le projet de loi a pour objet de modifier le Code de Commerce en matière de... Le projet de loi a pour objet de modifier le Code de Commerce en matière de... Le projet de loi a pour objet de modifier le Code de Commerce en matière de...

Le projet de loi a pour objet de modifier le Code de Commerce en matière de... Le projet de loi a pour objet de modifier le Code de Commerce en matière de... Le projet de loi a pour objet de modifier le Code de Commerce en matière de...

Le projet de loi a pour objet de modifier le Code de Commerce en matière de... Le projet de loi a pour objet de modifier le Code de Commerce en matière de... Le projet de loi a pour objet de modifier le Code de Commerce en matière de...

Le projet de loi a pour objet de modifier le Code de Commerce en matière de... Le projet de loi a pour objet de modifier le Code de Commerce en matière de... Le projet de loi a pour objet de modifier le Code de Commerce en matière de...

Le projet de loi a pour objet de modifier le Code de Commerce en matière de... Le projet de loi a pour objet de modifier le Code de Commerce en matière de... Le projet de loi a pour objet de modifier le Code de Commerce en matière de...

Le projet de loi a pour objet de modifier le Code de Commerce en matière de... Le projet de loi a pour objet de modifier le Code de Commerce en matière de... Le projet de loi a pour objet de modifier le Code de Commerce en matière de...

Le projet de loi a pour objet de modifier le Code de Commerce en matière de... Le projet de loi a pour objet de modifier le Code de Commerce en matière de... Le projet de loi a pour objet de modifier le Code de Commerce en matière de...

Le projet de loi a pour objet de modifier le Code de Commerce en matière de... Le projet de loi a pour objet de modifier le Code de Commerce en matière de... Le projet de loi a pour objet de modifier le Code de Commerce en matière de...

AVIS D'OBSÈQUES

BOLQUÈRE.
Le président, les membres du bureau, les adhérents de l'Association BOLDANT ont le regret de faire part du décès de
Monsieur Jean-Pierre ABEL
mère de la commune de Bolquère.
et présentent à sa famille leurs sincères condoléances. Les obsèques religieuses seront célébrées le mercredi 3 avril 2019, à 9 h 30, en l'église Sainte-Eulalie, à Bolquère, suite de la célébration à 15 heures, au cimetière de Peyrignan.

BOLQUÈRE.
Le conseil municipal et l'ensemble du personnel communal ont le regret de faire part du décès de
Monsieur Jean-Pierre ABEL
mère de la commune de Bolquère.
et présentent à sa famille leurs sincères condoléances. Les obsèques religieuses seront célébrées le mercredi 3 avril 2019, à 9 h 30, en l'église Sainte-Eulalie, à Bolquère, suite de la célébration à 15 heures, au cimetière de Peyrignan.

Le président de l'ACCA de Viabollès et tous ses membres ont le regret de faire part du décès de
Jean-Pierre ABEL
membre du bureau de l'Association
mère de Bolquère
ils s'associent avec émotion à la douleur de la famille.

PYRÉNÉES CATALANES.
M. Jean-Louis DEMEUN, président de la Mairie de communes Pyrénées Catalanes, Mme et M. les Vice-Présidents, les membres du conseil communal, le personnel ont le regret de faire part du décès de
Monsieur Jean-Pierre ABEL
vice-président de la Communauté de communes Pyrénées Catalanes et maire de Bolquère.
et présentent à la famille leurs sincères condoléances. Les obsèques auront lieu le mercredi 3 avril, à 9 h 30, en l'église de Bolquère.

FONT-ROMEU-ODEILLO-VIA.
M. Jean-Louis DEMEUN et son conseil municipal ont le regret de faire part du décès de
Monsieur Jean-Pierre ABEL
mère de Bolquère
président du Syndicat intercommunal à vocation unique pour l'aménagement et l'exploitation du domaine skiable de Font-Romeu Pyrénées 2000
et présentent à sa famille leurs sincères condoléances.

BOLQUÈRE.
Le président et les membres du conseil d'administration de l'ACCA de Bolquère ont le regret de faire part du décès de leur élu engagé et ami
Monsieur Jean-Pierre ABEL
membre du conseil d'administration de l'ACCA
À cette occasion, ils présentent leurs sincères condoléances à la famille.

M. Jean-Louis DEMEUN, Président de l'Association des Maires, des Adjointes et de l'Intercommunalité des Pyrénées-Orientales ; les membres du conseil d'administration ; les maires, les adjoints et les présidents de Communautés des Pyrénées-Orientales ; le directeur de l'Association des Maires, des Adjointes et de l'Intercommunalité des Pyrénées-Orientales ; le personnel ont le regret de faire part du décès de
Monsieur Jean-Pierre ABEL
premier adjoint de la commune de Bolquère
et présentent à sa famille et à ses proches leurs plus sincères condoléances.
La cérémonie religieuse aura lieu le mercredi 3 avril, à 9 h 30, en l'église Sainte-Eulalie à Bolquère, suite de la célébration à 15 heures, au cimetière de Peyrignan.

PERPIGNAN.
M. Jean-Louis DEMEUN, président de l'Association des Maires, des Adjointes et de l'Intercommunalité des Pyrénées-Orientales ; les membres du conseil d'administration ; les maires, les adjoints et les présidents de Communautés des Pyrénées-Orientales ; le directeur de l'Association des Maires, des Adjointes et de l'Intercommunalité des Pyrénées-Orientales ; le personnel ont le regret de faire part du décès de
Monsieur Jean-Pierre ABEL
premier adjoint de la commune de Bolquère
et présentent à sa famille et à ses proches leurs plus sincères condoléances.
La cérémonie religieuse aura lieu le mercredi 3 avril, à 9 h 30, en l'église Sainte-Eulalie à Bolquère, suite de la célébration à 15 heures, au cimetière de Peyrignan.

Annonces légales et ventes aux enchères

SERVICE SPÉCIALISÉ

Credibilisées par l'environnement rédactionnel du journal... les pages "Annonces Classées" attirent les lecteurs réguliers mais aussi les lecteurs occasionnels...

EMPLOI FORMATIONS

Emploi offres

Texte des offres d'emploi et formations disponibles.

Mobilisation volontaires

BOULANGERIE GILLES à AIMARGUES (GARD) recrute (H/F)

1 PATISSIER VIENNOISIER confirmé 35/40h semaine Poste à pourvoir en CDI à l'année

Merci d'envoyer votre candidature à gilles@gillesgilles.com

Emploisdemande

BONNES AFFAIRES

ANIMAUX

CHATS

Contacto-Rencontres

Rencontres

POINT RENCONTRES MAGAZINE

documentaire gratuit

Telephone Noko

Voyages

N. TAMM MEDINA

Sur simple appel téléphonique vous pouvez diffuser votre annonce auprès de 873 000 lecteurs

Antiquaire achète Meubles de fournaise, tableaux et meubles anciens, arts asiatiques, sculptures et pendules anciennes, monnaies et armes anciennes... 06 80 66 30 57

PROFESSEUR SABOU Enseignant expérimenté, diplômé de l'Etat, 22 ans d'expérience dans le monde scolaire. Spécialité de la pédagogie et de la formation des adultes.

30 ans d'expérience Maître WADE Ingénieur diplômé Arménie. Aide à résoudre tous vos problèmes professionnels de planification, de gestion de projet, de paiement après rebut.

FIDELIO 04 68 34 00 34 BIENTRANES SENIORS

FIDELIO 04 68 34 00 34 BIENTRANES SENIORS

FIDELIO 04 68 34 00 34 BIENTRANES SENIORS

FIDELIO 04 68 34 00 34 BIENTRANES SENIORS

FIDELIO 04 68 34 00 34 BIENTRANES SENIORS

FIDELIO 04 68 34 00 34 BIENTRANES SENIORS

ACHAT OR et DIAMANTS Paiement immédiat YARDIVEL 11, rue de l'Église Périgean

Stratège Immobilier Chauffage et climatisation Loisirs Instrument de musique Services

Stratège Immobilier Chauffage et climatisation Loisirs Instrument de musique Services

Stratège Immobilier Chauffage et climatisation Loisirs Instrument de musique Services

Stratège Immobilier Chauffage et climatisation Loisirs Instrument de musique Services

Stratège Immobilier Chauffage et climatisation Loisirs Instrument de musique Services

Stratège Immobilier Chauffage et climatisation Loisirs Instrument de musique Services

Stratège Immobilier Chauffage et climatisation Loisirs Instrument de musique Services

Association Amateurs - Clubs

ACHAT OR et DIAMANTS Paiement immédiat YARDIVEL 11, rue de l'Église Périgean

ACHAT OR et DIAMANTS Paiement immédiat YARDIVEL 11, rue de l'Église Périgean

ACHAT OR et DIAMANTS Paiement immédiat YARDIVEL 11, rue de l'Église Périgean

ACHAT OR et DIAMANTS Paiement immédiat YARDIVEL 11, rue de l'Église Périgean

ACHAT OR et DIAMANTS Paiement immédiat YARDIVEL 11, rue de l'Église Périgean

ACHAT OR et DIAMANTS Paiement immédiat YARDIVEL 11, rue de l'Église Périgean

ACHAT OR et DIAMANTS Paiement immédiat YARDIVEL 11, rue de l'Église Périgean

ACHAT OR et DIAMANTS Paiement immédiat YARDIVEL 11, rue de l'Église Périgean

ACHAT OR et DIAMANTS Paiement immédiat YARDIVEL 11, rue de l'Église Périgean

MARCHÉS PUBLICS MAPA < 90 K€

AVIS D'APPEL PUBLIC A LA CONCURRENCE

Commune de Bourg-Madame. Appel d'offres pour la fourniture de matériel informatique.

AVIS D'APPEL PUBLIC A LA CONCURRENCE

Commune de Bourg-Madame. Appel d'offres pour la fourniture de matériel informatique.

MAPA > 90 K€

AVIS D'APPEL PUBLIC A LA CONCURRENCE

Syndicat Mixte de Gestion et d'Aménagement Tech-Albères. Appel d'offres pour la fourniture de matériel informatique.

AVIS D'APPEL PUBLIC A LA CONCURRENCE

Syndicat Mixte de Gestion et d'Aménagement Tech-Albères. Appel d'offres pour la fourniture de matériel informatique.

AVIS PUBLICS

Enquêtes publiques

Enquête publique pour l'extension de périmètre l'Association Rivegaillaise du canal de Rivegaillais sur les communes de Baisas, Esparre et Peyrebrun.

AVIS AU PUBLIC

Enquête publique pour l'extension de périmètre l'Association Rivegaillaise du canal de Rivegaillais sur les communes de Baisas, Esparre et Peyrebrun.

AVIS AU PUBLIC. Appel d'offres pour la fourniture de matériel informatique.

AVIS AU PUBLIC. Appel d'offres pour la fourniture de matériel informatique.

AVIS AU PUBLIC. Appel d'offres pour la fourniture de matériel informatique.

AVIS AU PUBLIC. Appel d'offres pour la fourniture de matériel informatique.

AVIS AU PUBLIC. Appel d'offres pour la fourniture de matériel informatique.

AVIS AU PUBLIC. Appel d'offres pour la fourniture de matériel informatique.

AVIS AU PUBLIC. Appel d'offres pour la fourniture de matériel informatique.

AVIS AU PUBLIC. Appel d'offres pour la fourniture de matériel informatique.

Retrouvez toutes vos annonces légales & officielles en ligne sur www.independant-legal.com

MICHEL M.S. SIMOND Cabinet d'affaires de Pyrénées-Orientales, Aude, Ariège et Principauté d'Andorre - 04.68.820.820

COMMUNE DE RIVESALTES

ASSOCIATION SYNDICALE AUTORISEE DU
CANAL D'ARROSAGE DE RIVESALTES

PROJET D'EXTENSION
DU PERIMETRE DE L'ASA

ENQUÊTE PUBLIQUE

DÉSIGNATION DU COMMISSAIRE ENQUÊTEUR

- ◆ DEMANDE DU PRÉSIDENT DE L'ASA À MONSIEUR LE PRÉFET
- ◆ DEMANDE AU T.A. DE MONTPELLIER
- ◆ RÉSUMÉ NON TECHNIQUE
- ◆ EXTRAITS ORDONNANCE 2004-632 ET DÉCRET 2006-504
- ◆ DÉCISION DU TRIBUNAL

COMMUNE DE RIVESALTES

ASSOCIATION SYNDICALE AUTORISEE
DU CANAL D'ARROSAGE DE RIVESALTES

PROJET D'EXTENSION
DU PERIMETRE DE L'ASA

ENQUÊTE PUBLIQUE

DEMANDE DU PRÉSIDENT DE L'ASA
POUR LE LANCEMENT DE LA PROCÉDURE

Rivesaltes, le 5^{er} juin 2018

Monsieur le Préfet des Pyrénées-Orientales
24, quai Sadi Carnot
66951 PERPIGNAN CEDEX

Monsieur le Préfet,

Par délibération en date du mercredi 30 mai 2018, le Conseil Syndical de l'Association Syndicale Autorisée du Canal d'Arrosage de Rivesaltes s'est prononcé favorablement au projet d'extension du périmètre de l'ASA, Conformément à l'article 37 de l'ordonnance n°2004-632 du 1^{er} juillet 2004.

Cette extension, issue des demandes, couvrant une surface d'environ 124 ha et donc, supérieure au seuil de 7% du périmètre de l'ASA, il y a lieu de mettre en œuvre la procédure prévues à cet article 37, ainsi qu'à l'article 68 du décret n°2006-504 du 3 mai 2006.

En conséquence, je vous demande, par la présente, de bien vouloir convoquer les membres susceptibles d'intégrer l'ASA par extension de son périmètre.

Dans cette attente,
Je vous prie de recevoir, Monsieur le Préfet, l'expression de ma parfaite considération.

Le Président,

Jean SOLA

ASSOCIATION SYNDICALE AUTORISEE
DU CANAL D'ARROSAGE
66600 RIVESALTES

DDTM 66 /SER			
8 JUN 2018			
MGS	X	FRN	66
PEMA		CVOCER	ASSIST.

NR → CJ

ASA du Canal d'arrosage de Rivesaltes

Siret : 29660266700028 -

Siège : CAC, Centre Associatif & Culturel - Place du Général de Gaulle 66600 RIVESALTES

Adresse administrative : Secrétariat 7, rue André Vergès 66600 ESPIRA de L'AGLY

Tél fixe : 04.68.66.81.86, portable : 06.48.07.48.68, messagerie : asa66600@orange.fr

Espira de l'Agly, le : 27 novembre 2018

Monsieur le Préfet
DDTM des P.O.
Service de l'Eau et des Risques
2, rue Jean Richepin - BP 50909
66020 PERPIGNAN CEDEX

☛ A l'attention de M Pierre BOUDIN,
Également transmis par messagerie : pierre.boudin@pyrenees-orientales.gouv.fr

Monsieur le Préfet, Monsieur,

Objet : demande ouverture enquête publique.

A la suite du procès-verbal des délibérations de l'Assemblée Générale Constitutive qui s'est tenue le 15 novembre dernier et que je vous ai remis le 26 courant,
Au vu des résultats favorables au projet d'extension du périmètre syndical de l'ASA et la création d'un réseau collectif sous-pression,

Je vous prie de bien vouloir procéder à l'ouverture de l'enquête publique prévue par la loi. (Article 37 de l'ordonnance n°2004-632)

Vous souhaitant bonne réception de la présente et en vous remerciant,

Je vous prie de recevoir, Monsieur le Préfet, Monsieur, l'expression de ma parfaite considération.

Pour le Président,
Jean SOLA
Le Vice-président,

Joël BORREILL



ASSOCIATION SYNDICALE AUTORISÉE
DU CANAL D'ARROSEMENT
RIVESALTES

DDTM 66 / SER			
29 NOV. 2018			
MOU	X		CS
PEMA		SYNDICAT	SEST.

PB

ML → C 5



PRÉFET DES PYRÉNÉES-ORIENTALES

Direction Départementale
des Territoires et de la Mer

Service de l'eau et des risques

Affaire suivie par :
Pierre BOUDIN

☎ : 04.68.51.95.74
✉ : pierre.boudin
@pyrenees-orientales.gouv.fr

Nos réf. :
Vos réf. :

Perpignan, le 8 janvier 2019

Le Directeur départemental

à

Madame le Président
du Tribunal Administratif
6 rue Pitot
34000 MONTPELLIER

Objet : Désignation d'un commissaire enquêteur

P.J. : 1 résumé non technique

En application de l'article R.123-5 du code de l'environnement, je vous prie de bien vouloir désigner un commissaire enquêteur pour mener l'enquête publique requise au titre de l'ordonnance n° 2004-632 du 1^{er} juillet 2004 et du décret n° 2006-504 du 3 mai 2006 relatifs aux Associations Syndicales de Propriétaires, concernant la demande d'extension d'une Association Syndicale Autorisée (ASA) d'Irrigation dont le siège est sur la commune de Rivesaltes dans les Pyrénées-Orientales. Ce projet d'extension porte sur les communes limitrophes de Baixas, Espira-de-l'Agly et Peyrestortes.

La mission de l'Association n'entrant pas dans les dispositions du deuxième alinéa de l'article 12 de l'ordonnance n° 2004-632, l'enquête prévue se déroule dans les formes mentionnées à l'article 11 du décret n° 2006-504.

Le dossier constitutif d'extension a été transmis à la DDTM des Pyrénées-Orientales et peut être soumis à l'enquête publique en application des textes précités. Cette enquête se déroulerait sur la commune susnommée, ainsi que sur les communes limitrophes concernées par cette extension.

Conformément à l'article 11 du décret susvisé, la période d'enquête s'étend sur une durée de 20 jours

Téléphone :

Adresse Postale : 2 rue Jean Richapin - BP 50909 - 66020 PERPIGNAN CEDEX
+33 (0)4.68.58.12.34
heures d'ouverture : 8h00-12h00 / 13h30-17h00


Renseignements :

INTERNET : www.pyrenees-orientales.gouv.fr
COURRIEL : ddtm@pyrenees-orientales.gouv.fr

Les observations des intéressés seront également reçues par le commissaire enquêteur pendant les 3 jours ouvrables suivant la date de clôture de l'enquête à la mairie de Rivesaltes, sur le territoire de laquelle l'association a prévu de maintenir son siège.

La date de l'enquête, non encore fixée à ce jour sera déterminée en lien avec le commissaire enquêteur qui aura été désigné.

Le Chef du service Eau et Risques,



Nicolas RASSON

Téléphone :

+33 (0)4.68.38.17.34

horaires d'ouverture : 8h00-12h00 / 13h30-17h00

Adresse Postale : 2 rue Jean Richepin - BP 50909 - 66020 PERPIGNAN CEDEX

Renseignements :

INTERNET : www.pyrenees-orientales.gouv.fr
COURRIEL : ddtm@pyrenees-orientales.gouv.fr

PRÉFET DES PYRÉNÉES-ORIENTALES

Direction Départementale
des Territoires et de la Mer
Service Eau et Risques

Perpignan, le 08 JAN 2010

Unité MCGS

Dossier suivi par :
Pierre Boudin

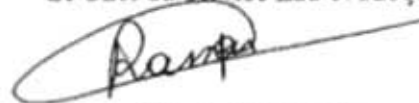
☎ : 04.68.38.10.93
☎ : 04.68.38.10.59
✉ : pierre.boudin
@pyrenees-orientales.gouv.fr

Monsieur le Président,

Je vous prie de bien vouloir trouver ci-joint copie du courrier à Madame le Président du Tribunal Administratif de Montpellier demandant la nomination d'un commissaire enquêteur pour le projet d'extension de l'ASA du canal de Rivesaltes afin de diligenter l'enquête publique encadrée par les articles 12, 13, 14, 37 de l'ordonnance n° 2004-632 et 8, 9, 11, 12 et 13 du décret n° 2006-504.

Veuillez agréer, Monsieur le Président, l'expression de mes salutations distinguées.

Le Chef du Service Eau et Risques,



Nicolas RASSON

Monsieur Jean SOLA
Président de l'ASA du canal de Rivesaltes

Projet d'extension d'une Association Syndicale Autorisée (ASA) d'Irrigation

Résumé non technique

L'Association Syndicale Autorisée du canal de Rivesaltes a été constituée le 25 juillet 1848 et homologuée le 10 janvier 1850.

Les statuts de l'ASA ont été mis en conformité d'office par arrêté préfectoral n° 2012297-0015 du 22 octobre 2012, avec l'ordonnance n° 2004-632 du 1^{er} juillet 2004 et le décret n° 2006-504 du 3 mai 2006, avec un périmètre syndical arrêté à 394ha 33a 6ca.

Suite à diverses extensions et réductions de périmètre constatées par les arrêtés préfectoraux correspondants, celui-ci est actuellement de 402ha 42a 98ca.

L'ASA ayant réussi à faire d'importantes économies d'eau en réalisant des travaux d'étanchéité et de modernisation en 2017 et 2018, elle envisage une extension de son périmètre de manière à pouvoir utiliser une partie de ces économies en vue de l'irrigation de parcelles de vigne. Le recours à l'irrigation de la vigne est de plus en plus nécessaire dans le contexte actuel de réchauffement climatique.

Elle a pour ce faire établi un partenariat technique et financier avec la cave coopérative viticole « Dom Brial » dont le siège social est situé sur la commune de 66390 - Baixas, à charge pour cette dernière de fédérer partie de ses adhérents intéressés par une irrigation de la vigne, la surface des parcelles intéressées représentant au moment du projet de convention environ 124ha. Cette surface représente les propriétaires concernés ayant fait part par écrit de leur volonté d'adhérer à l'ASA auprès de leur cave coopérative de rattachement.

En application de l'article 37 §1 de l'ordonnance n° 2004-632 et de l'article 68 du décret n°2006-504, la surface de l'extension projetée représentant environ 30 % du périmètre initial de l'ASA et dépassant donc le seuil de 7 % mentionné à l'article 69 du même décret, il y a lieu d'organiser :

- x La consultation par le préfet des seuls propriétaires des immeubles susceptibles d'être inclus dans le périmètre de l'ASA dans les conditions de vote et de majorité découlant des articles 13 et 14 de l'ordonnance ;
- x La convocation par le président en assemblée extraordinaire des propriétaires des immeubles déjà inclus dans le périmètre et de ceux susceptibles d'adhérer en vue de se prononcer sur cette extension et la modification des statuts qui en découle avec les mêmes règles de vote et de majorité ;
- x Au vu des résultats obtenus, l'ouverture d'une enquête publique nécessitée par les dispositions de l'article 37 de l'ordonnance encadrée par les articles 12, 13 et 14 de la même ordonnance, dans les formes prévues aux articles 8, 9, 11, 12 et 13 du décret.

Le syndicat de l'ASA a délibéré le 30 mai 2018 pour adopter le projet d'extension en adéquation avec la convention passée entre elle et « Dom Brial ».

Le président de l'ASA a demandé par lettre en date du 5 juin 2018 à monsieur le Préfet de convoquer les propriétaires des terrains susceptibles d'intégrer le périmètre de l'ASA.

Par arrêté n° DDTM/SER/2018159-0002 en date du 8 juin 2018, le préfet a convoqué à l'assemblée consultative du 28 juin 2018 les propriétaires susceptibles de demander leur adhésion. Cet arrêté a été notifié individuellement et affiché dans les communes de Baixas, Espira-de-l'Agly, Peyrestortes et Rivesaltes, avec joint un bulletin d'adhésion. En parallèle, l'avis des communes concernées a été sollicité.

Le projet d'adhésion soumis aux seuls nouveaux membres a été accepté dans les conditions de majorité de l'article 14 de l'ordonnance.

Le projet d'adhésion soumis ensuite à l'ensemble des nouveaux et des anciens membres a été adopté en assemblée générale constitutive du 15 novembre 2018 dans les conditions de majorité prévue à l'article 14 de l'ordonnance.

Au vu du résultat de la consultation des propriétaires, monsieur le président a demandé par lettre en date du 27 novembre 2018 à monsieur le préfet l'ouverture de l'enquête publique en application des dispositions de l'article 37 de l'ordonnance.

Il convient donc à ce stade que se déroule cette enquête publique suivant les dispositions de l'ordonnance n° 2004-632 et de son décret d'application n° 2006-504.

Ordonnance n° 2004-632 du 1 juillet 2004 relative aux associations syndicales de propriétaires.

NOR: INTX0400093R

Version consolidée au 26 juin 2018

Chapitre IV : Modification des conditions initiales et dissolution

Section 1 : Modification des conditions initiales.

Article 37

I. - Une proposition de modification statutaire portant extension du périmètre d'une association syndicale autorisée ou changement de son objet peut être présentée à l'initiative du syndicat, d'un quart des propriétaires associés, d'une collectivité territoriale ou d'un groupement de collectivités territoriales sur le territoire desquels s'étend ce périmètre ou de l'autorité administrative compétente dans le département où l'association a son siège. L'extension de périmètre peut également être engagée à la demande de propriétaires dont les immeubles ne sont pas inclus dans le périmètre.

La proposition de modification est soumise à l'assemblée des propriétaires. Lorsque la majorité, telle qu'elle est définie à l'article 14, des membres de l'assemblée se prononce en faveur de la modification envisagée, l'autorité administrative ordonne une enquête publique conformément aux dispositions de l'article 12.

Lorsqu'il s'agit d'étendre le périmètre, l'autorité administrative consulte les propriétaires des immeubles susceptibles d'être inclus dans le périmètre dans les conditions prévues aux articles 13 et 14.

II. - Toutefois, il n'est pas procédé à une enquête publique et la proposition de modification est soumise au syndicat qui se prononce à la majorité de ses membres, lorsque l'extension envisagée porte sur une surface n'excédant pas un pourcentage, défini par le décret en Conseil d'Etat prévu à l'article 62, de la superficie incluse dans le périmètre de l'association et qu'ont été recueillis, par écrit, l'adhésion de chaque propriétaire des immeubles susceptibles d'être inclus dans le périmètre ainsi que, à la demande de l'autorité administrative, l'avis de chaque commune intéressée.

III. - L'autorisation de modification des statuts peut être prononcée par acte de l'autorité administrative publié et notifié dans les conditions prévues à l'article 15.

**Décret n°2006-504 du 3 mai 2006 portant application de l'ordonnance n° 2004-632
du 1er juillet 2004 relative aux associations syndicales de propriétaires.**

NOR: INTB0600033D

Version consolidée au 20 juin 2018

TITRE III : DES ASSOCIATIONS SYNDICALES AUTORISÉES

Chapitre Ier : Création.

Article 11

Modifié par DÉCRET n°2014-1635 du 26 décembre 2014 - art. 3 (V)

Lorsque la mission de l'association n'entre pas dans les prévisions du deuxième alinéa de l'article 12 de l'ordonnance du 1er juillet 2004 susvisée, il est procédé à l'enquête publique dans les conditions fixées ci-après.

Le dossier de l'enquête publique, qui comprend notamment un plan parcellaire, est déposé à la mairie de la commune sur le territoire de laquelle l'association a prévu d'avoir son siège.

Pendant **vingt jours** à partir de l'ouverture de l'enquête, il est déposé, dans chacune des mairies des communes sur le territoire desquelles s'étend le périmètre de l'association, un registre destiné à recevoir les observations des propriétaires susceptibles d'être inclus dans ce périmètre et de toute autre personne intéressée. Ce registre, à feuillets non mobiles, est coté et paraphé par le commissaire enquêteur.

Pendant ce délai, les observations sur le projet de constitution de l'association peuvent être consignées par les intéressés directement sur les registres d'enquête. Elles peuvent également être adressées par écrit au commissaire enquêteur, aux lieux fixés par le préfet en application du 1° de l'article 8. Le commissaire enquêteur les annexe aux registres d'enquête.

Les observations des intéressés sur la constitution de l'association sont également reçues par le commissaire enquêteur **pendant les trois jours ouvrables suivant la date de clôture de l'enquête, à la mairie de la commune sur le territoire de laquelle l'association a prévu d'avoir son siège** et aux heures prévues au 1° de l'article 8.

Après avoir clos et signé les registres d'enquête, le commissaire enquêteur les transmet immédiatement au préfet, avec un rapport contenant des conclusions motivées et précisant si elles sont favorables ou non à la constitution de l'association ainsi que le dossier de l'enquête. Ces opérations doivent être terminées dans le délai d'un mois à compter de la clôture de cette enquête.

La copie du rapport du commissaire enquêteur est déposée en mairie et communiquée aux personnes intéressées dans les conditions fixées aux articles R. 112-21 et R. 112-24 du code de l'expropriation pour cause d'utilité publique.

Chapitre IV : Modification des conditions initiales et dissolution.

Article 68

Lorsqu'une extension du périmètre de l'association syndicale est proposée dans les conditions prévues à l'article 37 de l'ordonnance du 1er juillet 2004 susvisée, le préfet organise en premier lieu la consultation, prévue au troisième alinéa du même article, des seuls propriétaires des immeubles susceptibles d'être inclus dans le périmètre. Lorsque cette consultation a lieu dans le cadre d'une réunion en assemblée, cette dernière est présidée par une personne désignée par le préfet et qui n'est pas nécessairement choisie parmi ses membres.

Lorsque la majorité, telle qu'elle est définie à l'article 14 de la même ordonnance, des propriétaires visés à l'alinéa précédent se prononce en faveur de l'adhésion à l'association, la proposition d'extension du périmètre est soumise à la consultation puis à l'enquête publique prévues au deuxième alinéa de l'article 37 de la même ordonnance. Dans le cas contraire, le préfet met fin à la procédure d'extension de périmètre.

Les propriétaires des immeubles susceptibles d'être inclus dans le nouveau périmètre participent à l'assemblée qui se prononce sur le projet d'extension de périmètre.

RÉPUBLIQUE FRANÇAISE

Montpellier, le 29/01/2019

**TRIBUNAL ADMINISTRATIF
DE MONTPELLIER**

6, rue Pitot
CS 99002

34063 MONTPELLIER CEDEX 02

Téléphone : 04.67.54.81.00

Télécopie : cf site internet

Greffe ouvert du lundi au vendredi de
08h30 à 12h30 - 13h30 à 17h00

E19000005 / 34

PREFECTURE des PYRENEES-ORIENTALES

Dir. Dép. Territoires et de la Mer

Service de l'Eau et des Risques

A l'attention de Pierre BOUDIN

2, rue Jean Richepin

BP 50909

66020 PERPIGNAN CEDEX

Dossier n° : E19000005 / 34

(à rappeler dans toutes correspondances)

COMMUNICATION DECISION DESIGNATION COMMISSAIRE ENQUETEUR

Objet : Enquête publique relative à une demande d'extension d'une Association Syndicale Autorisée (ASA) d'irrigation sur la commune de RIVESALTES (66)

Monsieur le Préfet,

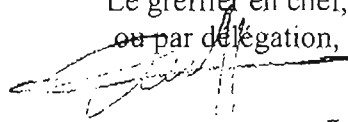
J'ai l'honneur de vous adresser, ci-joint, une copie de la décision par laquelle le président du tribunal a désigné Monsieur Michel RIOU, Inspecteur régional des douanes, retraité depuis le 1^{er} /07/2010, demeurant 22 chemin de Garrieux, SAINT LAURENT DE LA SALANQUE (66250) (tel : 04 68 73 27 74 ; portable : 06 58 30 15 09) en qualité de commissaire enquêteur en vue de procéder à l'enquête publique citée en objet.

Je vous rappelle qu'en application de l'article R. 123-9 du code de l'environnement, vous devez consulter le commissaire enquêteur avant de fixer les lieux, jours et heures où celui-ci se tiendra à la disposition du public pour recevoir ses observations.

Enfin, vous voudrez bien me transmettre (nathalie.jernival@juradm.fr) une copie de l'arrêté d'ouverture d'enquête dès que celui-ci aura été pris.

Je vous prie de bien vouloir recevoir, Monsieur le Préfet, l'assurance de ma considération distinguée.

Le greffier en chef,
ou par délégation,



Nathalie JERNIVAL

RÉPUBLIQUE FRANÇAISE

DECISION DU

TRIBUNAL ADMINISTRATIF DE
MONTPELLIER

29/01/2019

N° E19000005 /34

LE PRÉSIDENT DU TRIBUNAL ADMINISTRATIF

Décision portant désignation d'un commissaire-enquêteur

Vu enregistrée le 11 janvier 2019, la lettre par laquelle Monsieur le Préfet des Pyrénées-Orientales – DDTM demande la désignation d'un commissaire enquêteur en vue de procéder à une enquête publique *relative à une demande d'extension d'une Association Syndicale Autorisée (ASA) d'irrigation sur la commune de RIVESALTES (66)* ;

Vu la décision en date du 15 octobre 2018 par laquelle le Président du tribunal administratif a délégué M. Denis CHABERT, vice-président, pour procéder à la désignation des commissaires-enquêteurs ;

Vu les listes départementales d'aptitude aux fonctions de commissaire enquêteur établies au titre de l'année 2019 ;

Vu le code de l'environnement, notamment ses articles L 123-1 et suivants et R 123-5 ;

DECIDE

ARTICLE 1 : Monsieur Michel RIOU est désigné en qualité de commissaire enquêteur pour l'enquête publique mentionnée ci-dessus.

ARTICLE 2 : Pour les besoins de l'enquête publique, le commissaire enquêteur est autorisé à utiliser son véhicule, sous réserve de satisfaire aux conditions prévues en matière d'assurance, par la législation en vigueur.

ARTICLE 3 : L'indemnisation du commissaire-enquêteur sera assurée par le porteur de projet, le Président de l'Association Syndicale Autorisée (ASA) du Canal de Rivesaltes en application de la décision du président du tribunal administratif fixant les sommes qui lui sont dues.

ARTICLE 4 : La présente décision sera notifiée à Monsieur le Préfet des Pyrénées-Orientales – DDTM, à Monsieur le Maire d'Espira-de-l'Agly, à Monsieur le Maire de Peyrestortes, à Monsieur le Maire de Rivesaltes, à Monsieur le Président de l'Association Syndicale Autorisée (ASA) du Canal de Rivesaltes, et à Monsieur Michel RIOU.

Fait à Montpellier, le 29/01/2019

Le magistrat-délégué,


Denis CHABERT

COMMUNE DE RIVESALTES

ASSOCIATION SYNDICALE AUTORISEE
DU CANAL D'ARROSAGE DE RIVESALTES

PROJET D'EXTENSION
DU PERIMETRE DE L'ASA

ENQUÊTE PUBLIQUE

**ASSEMBLÉE CONSTITUTIVE DU 28 JUIN 2018
DES NOUVEAUX MEMBRES SUSCEPTIBLES
D'ADHÉRER AU PERIMETRE DE L'ASA**

- ◆ ARRÊTÉ PRÉFECTORAL PORTANT CONVOCATION
DES NOUVEAUX MEMBRES À L'ASSEMBLÉE GÉNÉRALE
DU 28 JUIN 2018
- ◆ CONVOCATION PAR L'ASA
- ◆ BULLETIN DE VOTE PAR CORRESPONDANCE



PRÉFET DES PYRÉNÉES-ORIENTALES

Direction Départementale
des Territoires et de la Mer
Service Eau Risques

Unité MCGS

Dossier suivi par :
Pierre BOUDIN

☎ : 04.68.38.10.93
☎ : 04.68.38.10.99
✉ : pierre.boudin
@pyrenees-orientales.gouv.fr

Perpignan, le 08 - JUIN 2018

ARRETE PREFECTORAL n°DDTM/SER/2018159-0002
portant convocation pour la consultation des
propriétaires des immeubles susceptibles d'être inclus
dans le périmètre d'irrigation de l'Association
Syndicale Autorisée du Canal d'Arrosage de
Rivesaltes à RIVESALTES

LE PRÉFET DES PYRÉNÉES-ORIENTALES
Chevalier de la Légion d'Honneur

Vu l'ordonnance n°2004-632 du 1^{er} juillet 2004 relative aux associations syndicales de propriétaires modifiée par les lois n°2004-1343 du 9 décembre 2004, n°2005-157 du 23 février 2005 et n°2006-1772 du 30 décembre 2006, n°2014-366 du 24 mars 2014 et par l'ordonnance n°2014-1345 du 6 novembre 2014 ;

Vu le décret n°2006-504 du 3 mai 2006 portant application de l'ordonnance susvisée ;

Vu la circulaire INTB700081 C du 11 juillet 2007 de M. le Ministre de l'Intérieur, de l'Outre-Mer et des Collectivités Territoriales relative aux associations syndicales de propriétaires ;

Vu l'arrêté préfectoral n° PREF-COOR-2018155-019 du 4 juin 2018 portant délégation de signature à Monsieur Philippe JUNQUET, directeur départemental des territoires et de la mer des Pyrénées-Orientales ;

Vu la décision du 6 juin 2018 du directeur départemental des territoires et de la mer des Pyrénées-Orientales, donnant subdélégation à monsieur Nicolas RASSON, à effet de signer dans le cadre de ses attributions les actes relatifs à l'exercice de l'autorité administrative des associations syndicales de propriétaires, à l'exception des actes dévolus exclusivement au préfet ;

Vu l'arrêté préfectoral n° 2010148-0001 du 28 mai 2010 approuvant la mise en conformité d'office des statuts de l'Association Syndicale Autorisée « du canal d'arrosage de Rivesaltes » à Rivesaltes ;

Vu l'arrêté préfectoral n° DDTM/SER-2015271-0001 du 28 septembre 2015 portant modification des statuts de l'Association Syndicale Autorisée « du canal d'arrosage de Rivesaltes » à Rivesaltes ;

Vu l'arrêté préfectoral n° DDTM/SER/2018151-0004 du 31 mai 2018 portant extension du périmètre de l'Association Syndicale Autorisée du canal d'Arrosage de Rivesaltes et fixant sa surface à 402 ha 42 a 98 ca ;

Téléphone :

Adresse Postale : 2 rue Jean Rivarès - BP 50999 - 66020 PERPIGNAN CEDEX
N° de contact : 04 68 38 10 93

Horaires d'ouverture : 8h00-12h00 - 13h30-17h00

Reception :

INTERNET : www.pyrenees-orientales.gouv.fr
COURRIEL : ddtm@pyrenees-orientales.gouv.fr

Vu la délibération du conseil syndical de l'Association Syndicale Autorisée du canal de Rivesaltes à Rivesaltes du 30 mai 2018 demandant l'extension de son périmètre par l'intégration de parcelles sises sur les communes de Baixas secteurs « Les Arènes », « Els Forns », « Les Espereres », « El Ginestar », Espira de l'Agly secteur « El Cornet », et Peyrestortes secteurs « Costa Rossa », « Els Alleus », « La Mollaca », « El Cornet » pour une surface d'environ 124 ha supérieure à 7 % du périmètre initial de l'Association Syndicale Autorisée :

Vu le courrier de monsieur le Président de l'Association Syndicale Autorisée du canal de Rivesaltes en date du 5 juin 2018 demandant au préfet à ce que soit lancée la consultation des propriétaires pour une extension du périmètre de son association supérieure au seuil de 7 %

Considérant que l'extension du périmètre constitue une modification statutaire de l'association selon la procédure définie aux articles 37 de l'ordonnance et 68 du décret sus-visés :

Considérant que selon les dispositions de l'ordonnance et du décret sus-visés il appartient à l'autorité administrative compétente dans le département de consulter les propriétaires des immeubles susceptibles d'être inclus dans le périmètre dans les conditions prévues aux articles 13 et 14 de l'ordonnance sus-visée :

Sur proposition du Directeur Départemental des Territoires et de la Mer :

Arrête :

Article 1 : Convocation des propriétaires des immeubles susceptibles d'être inclus dans le périmètre

Les propriétaires des immeubles désirant rejoindre l'association et situés sur la commune de Baixas secteurs « Les Arènes », « Els Forns », « Les Espereres », « El Ginestar », sur la commune d'Espira de l'Agly secteur « El Cornet » et sur la commune de Peyrestortes secteurs « Costa Rossa », « Els Alleus », « La Mollaca », « El Cornet », sont convoqués :

le 28 juin 2018, à 18 heures

au siège de la cave Dom Brial – 14, avenue Maréchal Joffre - 66390 à Baixas

Afin de se prononcer sur l'intégration de leur(s) parcelle(s) dans le périmètre de l'Association Syndicale Autorisée du canal de Rivesaltes à Rivesaltes.

Article 2 : Présidence de la réunion de consultation

Monsieur Jean SOLA, Président de l'Association Syndicale Autorisée du canal de Rivesaltes à Rivesaltes est désigné pour présider la réunion fixée à l'article 1.

Article 3 : Modalités de consultation des éventuels futurs propriétaires

Chaque futur propriétaire devra se prononcer sur le projet d'extension du périmètre de l'association dans les conditions ci-après :

- **soit par écrit**, au moyen du bulletin d'adhésion, ou de non adhésion, qui lui sera adressé et devra être retourné complété :

- **par courrier recommandé avec accusé de réception au plus tard le vendredi 22 juin 2018**
- à l'adresse suivante :

**Monsieur le Président de l'ASA du canal d'irrigation de Rivesaltes
Consultation pour l'extension du périmètre de l'ASA
Centre Associatif et Culturel
Place du Général de Gaulle – 66600 - RIVESALTES**

- **soit par vote en réunion**

Tout propriétaire qui n'aura pas fait connaître son opposition au projet d'extension du périmètre, par écrit ou par un vote en réunion, sera réputé favorable à ce projet.

Un procès-verbal constatera le nombre des propriétaires convoqués et celui des présents, le vote nominal de chaque propriétaire présent, les adhésions ou les refus d'adhésion formulés par écrit avant la réunion, le nom des propriétaires qui, dûment avisés des conséquences de leur abstention, n'ont pas fait connaître leur opposition par écrit avant cette réunion ou par un vote en réunion, et le résultat des délibérations.

Ce procès-verbal, signé par le président de la réunion consultative, sera transmis au préfet auquel seront annexés les adhésions et refus d'adhésion écrits ainsi que la feuille de présence des futurs membres.

La majorité qualifiée des futurs propriétaires prévue par l'article 14 de l'ordonnance susvisée est exigée pour mener à bien le projet d'extension du périmètre de l'association.

Article 4 : Conditions de publicité

Le présent arrêté sera publié au recueil des actes administratifs de la préfecture des Pyrénées-Orientales, puis :

- affiché dans les communes de Baixas, Espira de l'Agly et Peyrestortes dans les quinze jours qui suivent sa publication, avec le bulletin d'adhésion ou de non adhésion au projet d'extension ;

- notifié aux propriétaires concernés et en cas d'indivision, à celui ou à ceux des co-indivisaires mentionnés sur la documentation cadastrale.

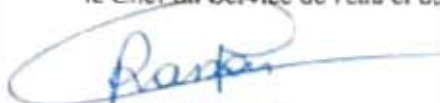
Article 5 : Moyens de recours

En cas de contestation, le présent arrêté pourra faire l'objet de recours devant le Tribunal Administratif de Montpellier – 6, rue Pitot - CS 99002 – 34063 Montpellier Cedex 02 – dans les deux mois à partir de sa publication au recueil des actes administratifs ou de sa notification à chacun des propriétaires concernés.

Article 6 : Monsieur le Président de l'Association Syndicale Autorisée du canal de Rivesaltes à Rivesaltes, Messieurs les Maires des communes de Baixas, Espira de l'Agly et Peyrestortes, et Monsieur le Directeur Départemental des Territoires et de la Mer des Pyrénées-Orientales, sont chargés, chacun en ce qui le concerne, de l'exécution du présent arrêté.

Pour le Préfet et par délégation, le Directeur Départemental des Territoires et de la Mer des Pyrénées-Orientales,

Pour le Directeur Départemental des Territoires et de la Mer et par délégation,
le Chef du Service de l'eau et des risques,



Nicolas RASSON

ASA du canal d'arrosage de Rivesaltes

CAC, Centre Associatif & Culturel – Place du Général de Gaulle – 66600 – RIVESALTES

Adresse administrative : 7, rue André Vergès – 66600 – ESPIRA de L'AGLY

Tél. fixe : 04.68.66.81.86 – Port.: 06.48.07.48.68 – Courriel : asa66600@orange.fr

CONVOCAION A L'ASSEMBLÉE DES PROPRIÉTAIRES DÉSIRANT INTÉGRER LE PERIMETRE DE L'ASA DU CANAL DE RIVESALTES

Madame, Monsieur,

Vous êtes convoqué(e) par arrêté préfectoral à l'assemblée des propriétaires désirant intégrer le périmètre de l'ASA du canal de Rivesaltes qui aura lieu : **le mardi 28 juin 2018 à 18 heures, au siège de la cave Dom Brial, 14, Avenue Maréchal Joffre - 66390 - Baixas**

Afin de vous prononcer sur :

votre adhésion au périmètre de l'Association Syndicale du canal de Rivesaltes

Exposé du déroulement de la procédure d'adhésion :

L'ASA du canal d'arrosage de Rivesaltes a été sollicitée par la coopérative Dom Brial afin que nombre de ses membres adhère au périmètre de l'ASA, ceci afin de bénéficier de la fourniture d'eau pour l'irrigation de la vigne.

A ce jour, le président de l'ASA du canal de Rivesaltes a sollicité le Préfet des Pyrénées-Orientales afin qu'il initie cette procédure d'extension en application des articles 37 de l'ordonnance n° 2004-632 et 68 du décret n° 2006-504.

Cette demande d'extension dépassant un seuil de 7 % du périmètre initial de l'ASA, il appartient au préfet d'organiser en premier lieu la consultation **des seuls propriétaires des immeubles susceptibles d'être inclus dans le périmètre**, en vue d'entériner leur désir d'adhésion.

Si le résultat du vote de cette consultation se révèle favorable (*), une **deuxième réunion**, toujours à l'initiative du préfet, visant à recueillir l'avis de **l'ensemble des propriétaires (propriétaires déjà membres et propriétaires susceptibles d'être inclus)** est organisée, destinée à approuver ou non ce projet d'extension.

A l'issue de cette dernière, si le résultat des votes est favorable (*), le président de l'ASA demande au préfet d'initier l'enquête publique conformément aux dispositions de l'article 12 de l'ordonnance.

L'enquête publique se déroulera sur une durée de 20 jours, avec un registre d'enquête ouvert en mairie de chacune des communes concernées. A la fin de celle-ci, le commissaire enquêteur recevra le public pendant 3 jours, selon les modalités précisées dans l'arrêté d'ouverture d'enquête à intervenir.

A la remise du rapport du commissaire enquêteur, le préfet pourra statuer sur cette demande d'extension, en tenant compte des observations formulées pendant l'enquête ou à l'issue de celle-ci.

Important !

☞ **à DÉFAUT D'AVOIR FAIT CONNAÎTRE VOTRE OPPOSITION PAR COURRIER Recommandé AVEC accusé DE RÉCEPTION au moins 5 jours avant la date de la consultation et rappelé sur le bulletin d'adhésion (ou de non adhésion) joint à la présente ou par recueil des bulletins que vous avez déjà fait parvenir,**

☞ **ou de l'avoir exprimé par vote à l'assemblée consultative du 28 juin 2018, vous serez réputé(e) FAVORABLE à l'adhésion des nouveaux membres à l'Association Syndicale Autorisée du canal de Rivesaltes conformément à l'article 12 du décret n° 2006-504 du 3 mai 2006.**

(*) Précisions concernant le fonctionnement de la consultation des nouveaux propriétaires :

- * il y a une seule réunion délibérative
- * le pouvoir n'est pas autorisé
- * ainsi que précisé ci-dessus, tout propriétaire défavorable au projet qui n'exprime pas son opposition, en réunion ou par écrit, sera considéré favorable à ce projet
- * si la moitié au moins des propriétaires représentant au moins les 2/3 de la superficie des propriétés ou au moins les 2/3 des propriétaires représentant plus de la moitié de la superficie des propriétés se sont prononcés favorablement au projet d'extension, la procédure pourra suivre son cours en vue de l'extension du périmètre (article 14 de l'ordonnance n°2004-632 relative aux associations syndicales de propriétaires)

**CONSULTATION DES NOUVEAUX PROPRIÉTAIRES EN VUE DE L'ADHÉSION
AU PÉRIMÈTRE DE L'ASA DU CANAL DE RIVESALTES
BULLETIN D'ADHÉSION OU DE NON-ADHÉSION**

Le présent bulletin d'adhésion notifié conjointement avec l'arrêté préfectoral convoquant les membres susceptibles d'adhérer est en cas d'absence à l'assemblée consultative du 28 juin 2018 à 16 heures, soit :

1- à remettre contre récépissé au siège de l'Association Syndicale Autorisée du canal de Rivesaltes (adresse ci-dessous) ;

2- à expédier par lettre recommandée avec accusé de réception à :

**M. le Président de l'ASA du canal de Rivesaltes
Consultation pour l'extension du périmètre de l'ASA
Centre Associatif & Culturel – Place du Général de Gaulle – 66600 – RIVESALTES**

Réponse devant être remise avant le **22 juin 2018**

Je soussigné(e) (joindre copie du justificatif d'identité) :

NOM :

Prénoms :

adresse :

.....

adresse mail :@.....

Nu-propiétaire (*)

Propriétaire indivis ayant reçu procuration de la part des autres co-indivis (joindre pouvoirs et justificatifs d'identité des mandants) (*)

Propriétaire indivis n'ayant pas donné pouvoir pour me représenter (*) (**)

Bénéficiaire de la succession de (joindre attestation de notoriété) (*)

Concernant la (les) parcelle(s) suivante(s) susceptibles d'être incluse(s) dans le périmètre de l'ASA du canal de Rivesaltes :

.....
.....
.....

Ne pourrai être présent à l'assemblée générale consultative dont la date est fixée au 28 juin 2018 et fais part de mon vote par le présent bulletin :

Je suis favorable à l'adhésion à l'ASA du canal de Rivesaltes (*)

Je suis défavorable à l'adhésion à l'ASA du canal de Rivesaltes (*)

(*) : Cocher la case utile

(**) : En cas d'indivision, le vote doit réunir le vote favorable (exprimé ou non réponse) de 2/3 des indivis

Fait à

le

[Signature du propriétaire ou du mandataire pour une indivision]

Lors du vote en assemblée consultative du 28 juin 2018, chaque propriétaire ou indivision a une voix délibérative. **Aucun mandat ne pourra être accepté.**

Le propriétaire est averti que s'il ne s'oppose pas expressément au projet, soit lors du vote en assemblée, soit par écrit avant la tenue de l'assemblée est réputé favorable à l'adhésion à l'ASA.

COMMUNE DE RIVESALTES

ASSOCIATION SYNDICALE AUTORISEE
DU CANAL D'ARROSAGE DE RIVESALTES

PROJET D'EXTENSION
DU PERIMETRE DE L'ASA

ENQUÊTE PUBLIQUE

**ASSEMBLÉE CONSTITUTIVE DU 28 JUIN 2018
DES NOUVEAUX MEMBRES SUSCEPTIBLES
D'ADHÉRER AU PERIMETRE DE L'ASA**

- ◆ **demandes d'adhésion avant l'assemblée**
- ◆ **assemblée du 28 juin 2018**

COMMUNE DE RIVESALTES

ASSOCIATION SYNDICALE AUTORISEE
DU CANAL D'ARROSAGE DE RIVESALTES

PROJET D'EXTENSION
DU PERIMETRE DE L'ASA

ENQUÊTE PUBLIQUE

DEMANDES AVANT ASSEMBLÉE DU 28 JUIN 2018

- ◆ **listing des propriétaires**
- ◆ **liste des parcelles**
- ◆ **bulletins d'adhésion préalables**

COMMUNE DE RIVESALTES

**ASSOCIATION SYNDICALE AUTORISEE
DU CANAL D'ARROSAGE DE RIVESALTES**

**PROJET D'EXTENSION
DU PERIMETRE DE L'ASA**

ENQUÊTE PUBLIQUE

DEMANDES AVANT ASSEMBLÉE DU 28 JUIN 2018

LISTING DES PROPRIÉTAIRES

LISTE DES ADHÉRENTS EXTENSION VITICOLE

MME BAPTISTE CATHERINE EPOUSE BEREHOUC BERNARD MME BAPTISTE CHRISTINE 11 LOT DU CHATEAU D'EAU 66600 PEYRESTORTES	Voix : 3 Compte n°692 Nature juridique : Artisan/Commerçant/Agriculteur Catégorie : Personne physique SURFACE SOUSCRITE : 3 40 01 ✓
M. BARRIERE MAXIME GILLES VINCENT 5 RUE DES FAUVETTES 66390 BAIXAS	Voix : 1 Compte n°644 Nature juridique : Artisan/Commerçant/Agriculteur Catégorie : Personne physique SURFACE SOUSCRITE : 1 61 85 ✓
M. BARRIERE RICHARD ROBERT JEAN 5 RUE DES FAUVETTES 66390 BAIXAS	Voix : 3 Compte n°645 Nature juridique : Artisan/Commerçant/Agriculteur Catégorie : Personne physique SURFACE SOUSCRITE : 3 06 68 ✓
M. BARRIERE JEAN RENÉ GABRI 27 BD NATIONAL 66380 BAIXAS	Voix : 5 Compte n°646 Nature juridique : Artisan/Commerçant/Agriculteur Catégorie : Personne physique SURFACE SOUSCRITE : 6 38 21 ✓
M. BASSERIE DENIS CHRISTIAN JEAN 20 RUE ROGER ORIOL 66390 BAIXAS	Voix : 1 Compte n°647 Nature juridique : Artisan/Commerçant/Agriculteur Catégorie : Personne physique SURFACE SOUSCRITE : 1 73 40 ✓
M. BENAZET JEAN-JACQUES GASPARD 18 BD DE LA FONTAINE 66390 BAIXAS	Voix : 1 Compte n°648 Nature juridique : Artisan/Commerçant/Agriculteur Catégorie : Personne physique SURFACE SOUSCRITE : 1 54 10 ✓
M. BONZONS PATROUX JEAN-JACQUES 5 RUE DES MUSCATS 66390 BAIXAS	Voix : 3 Compte n°649 Nature juridique : Artisan/Commerçant/Agriculteur Catégorie : Personne physique SURFACE SOUSCRITE : 3 08 95 ✓
M. BRIAL MICHEL 27 RUE THIERS 66600 ESPIRA DE L'AGLY	Voix : 3 Compte n°650 Nature juridique : Artisan/Commerçant/Agriculteur Catégorie : Personne physique SURFACE SOUSCRITE : 3 90 12 ✓
M. BRUNET LAMBERT PARCELLAIRE VITICOLE 4 RUE JEANNE D'ARC 66600 PEYRESTORTES	Voix : 1 Compte n°651 Nature juridique : Artisan/Commerçant/Agriculteur Catégorie : Personne physique SURFACE SOUSCRITE : 0 27 75 ✓
M. BRUNET PAUL AV DE LA PÉPINIÈRE 66600 PEYRESTORTES	Voix : 1 Compte n°652 Nature juridique : Artisan/Commerçant/Agriculteur Catégorie : Personne physique SURFACE SOUSCRITE : 1 83 50 ✓

LISTE DES ADHÉRENTS EXTENSION VITICOLE

<p>M. CALMON RENÉ</p> <p>7 RUE DU ROSSIGNOL 66390 BAIXAS</p>	<p>Vois : 1 Compte n°653 Nature juridique : Artisan/Commerçant/Agriculteur Catégorie : Personne physique</p> <p>SURFACE SOUSCRITE : 1 17 47 /</p>
<p>M. CAPDELLAYRE FRANÇOIS JOSEPH RENÉ</p> <p>5 RUE NATIONALE 66390 BAIXAS</p>	<p>Vois : 5 Compte n°654 Nature juridique : Artisan/Commerçant/Agriculteur Catégorie : Personne physique</p> <p>SURFACE SOUSCRITE : 5 91 37 /</p>
<p>M. CONNES LAFONT JEAN</p> <p>75 BD SADI CARNOT 66390 BAIXAS</p>	<p>Vois : 2 Compte n°656 Nature juridique : Artisan/Commerçant/Agriculteur Catégorie : Personne physique</p> <p>SURFACE SOUSCRITE : 2 25 02 /</p>
<p>M. COURTIE JEAN-LUC</p> <p>MAS LES ARENÉS 66390 BAIXAS</p>	<p>Vois : 1 Compte n°657 Nature juridique : Artisan/Commerçant/Agriculteur Catégorie : Personne physique</p> <p>SURFACE SOUSCRITE : 0 72 62 /</p>
<p>M. DALMAU JEAN JOSEPH FRANÇOIS</p> <p>5 PLACE DE LA REPUBLIQUE 66390 BAIXAS</p>	<p>Vois : 4 Compte n°658 Nature juridique : Artisan/Commerçant/Agriculteur Catégorie : Personne physique</p> <p>SURFACE SOUSCRITE : 4 51 58 /</p>
<p>MME DANDY LAURE</p> <p>41 RUE FREDERICO LORCA 66330 CABESTANY</p>	<p>Vois : 1 Compte n°659 Nature juridique : Artisan/Commerçant/Agriculteur Catégorie : Personne physique</p> <p>SURFACE SOUSCRITE : 0 33 67 /</p>
<p>M. DE GIRVES MICHEL JACQUES JOSEPH</p> <p>1 RUE BAILLY 66600 RIVESALTES</p>	<p>Vois : 1 Compte n°660 Nature juridique : Artisan/Commerçant/Agriculteur Catégorie : Personne physique</p> <p>SURFACE SOUSCRITE : 0 79 10 /</p>
<p>DOMAINE DE L'EVÊCHE M ALAIN SABINEU</p> <p>ROUTE DE BAIXAS 66600 ESPIRA DE L'AGLY</p>	<p>Vois : 3 Compte n°690 Nature juridique : Société Catégorie : Personnes morales de droit privé</p> <p>SURFACE SOUSCRITE : 3 80 45 /</p>
<p>M. DRILLES MARCEL</p> <p>15 RUE D'ESPIRA 66390 BAIXAS</p>	<p>Vois : 2 Compte n°661 Nature juridique : Artisan/Commerçant/Agriculteur Catégorie : Personne physique</p> <p>SURFACE SOUSCRITE : 2 09 90 /</p>
<p>M. DRILLES HENRI LOUIS FRANÇOIS</p> <p>23 BD NATIONAL 66390 BAIXAS</p>	<p>Vois : 2 Compte n°662 Nature juridique : Artisan/Commerçant/Agriculteur Catégorie : Personne physique</p> <p>SURFACE SOUSCRITE : 2 27 40 /</p>

LISTE DES ADHÉRENTS EXTENSION VITICOLE

MME FARINES THÉRESE SIDONIE MARIE JEANNE 4 RUE DES AMANDIERS 66390 BAIKAS	Vox : 1 Compte n°665 Nature juridique : Artisan/Commerçant/Agriculteur Catégorie : Personne physique SURFACE SOUSCRITE : 0 22 50
M. FONS PIERRE - VITICULTEUR JEAN MARIE 4 IMPASSE DE LA CROUETTE 66390 BAIKAS	Vox : 1 Compte n°664 Nature juridique : Artisan/Commerçant/Agriculteur Catégorie : Personne physique SURFACE SOUSCRITE : 0 35 93
M. GARAU JEROME 4 AV DE PÉZILLA 66390 BAIKAS	Vox : 2 Compte n°663 Nature juridique : Artisan/Commerçant/Agriculteur Catégorie : Personne physique SURFACE SOUSCRITE : 2 28 12
M. GENDRE ADRIEN 70 RUE VOLTAIRE 66390 BAIKAS	Vox : 1 Compte n°667 Nature juridique : Artisan/Commerçant/Agriculteur Catégorie : Personne physique SURFACE SOUSCRITE : 0 57 63
M. ET MME GENDRE ADRIEN & AURÉLIE 2000 RTE DE LOYETTES 01150 ST VULBAS 70 RUE VOLTAIRE 66390 BAIKAS	Vox : 3 Compte n°668 Nature juridique : Artisan/Commerçant/Agriculteur Catégorie : Personne physique SURFACE SOUSCRITE : 3 92 66
M. ISERN OLIVIER INDIV ISERN MENDO 19 RUE D'ESPIRA 66390 BAIKAS	Vox : 1 Compte n°666 Nature juridique : Artisan/Commerçant/Agriculteur Catégorie : Personne physique SURFACE SOUSCRITE : 1 00 59
MME MALIS DANIELLE MICHÈLE MOTRE CASE QUARTIER LE BOULARD 13460 CADRIÈS	Vox : 1 Compte n°669 Nature juridique : Artisan/Commerçant/Agriculteur Catégorie : Personne physique SURFACE SOUSCRITE : 0 66 48
MME MALIS MARIE DOMINIQUE RENÉE 31 BD NATIONAL 66390 BAIKAS	Vox : 2 Compte n°670 Nature juridique : Artisan/Commerçant/Agriculteur Catégorie : Personne physique SURFACE SOUSCRITE : 2 64 68
MME BASSINE MARTINE MARIE-JOSÉ 2 RUE DE LOUS CLOTS 66390 BAIKAS	Vox : 4 Compte n°671 Nature juridique : Artisan/Commerçant/Agriculteur Catégorie : Personne physique SURFACE SOUSCRITE : 4 19 46
M. MORAT PIERRE GUY RENÉ 11 BD DE LA FONTAINE 66390 BAIKAS	Vox : 2 Compte n°672 Nature juridique : Artisan/Commerçant/Agriculteur Catégorie : Personne physique SURFACE SOUSCRITE : 2 42 55

LISTE DES ADHÉRENTS EXTENSION VITICOLE

<p>M. NABONNE JEAN-MARIE</p> <p>35 BIS RUE DOCTEUR COSTE 66600 ESPIRA DE L'AGLY</p>	<p>Voix : 1 Compte n°693 Nature juridique : Artisan/Commerçant/Agriculteur Catégorie : Personne physique</p> <p>SURFACE SOUSCRITE : 1 32 50</p>
<p>M. PARNAUD ROGER BERNARD HENRI</p> <p>26 BD DE LA FONTAINE 66390 BAIKAS</p>	<p>Voix : 2 Compte n°673 Nature juridique : Artisan/Commerçant/Agriculteur Catégorie : Personne physique</p> <p>SURFACE SOUSCRITE : 2 58 75</p>
<p>M. PETIT PIERRE HENRI GE</p> <p>12 AVENUE MARECHAL JOFFRE 66240 SAINT-ESTEVE</p>	<p>Voix : 1 Compte n°674 Nature juridique : Artisan/Commerçant/Agriculteur Catégorie : Personne physique</p> <p>SURFACE SOUSCRITE : 1 25 38</p>
<p>M. PETIT PHILIPPE HENRI JOSEPH</p> <p>15 BD DE LA FONTAINE 66390 BAIKAS</p>	<p>Voix : 3 Compte n°675 Nature juridique : Artisan/Commerçant/Agriculteur Catégorie : Personne physique</p> <p>SURFACE SOUSCRITE : 3 74 08</p>
<p>GFA SARDA BOBO DOMAINE DU VIEUX CHENE</p> <p>2 BOULEVARD NATIONAL 66390 BAIKAS</p>	<p>Voix : 10 Compte n°691 Nature juridique : Société Catégorie : Personnes morales de droit privé</p> <p>SURFACE SOUSCRITE : 10 65 54</p>
<p>M. SEDANO FRANÇOIS VITICOLE</p> <p>6 RUE DE L'HOTEL DE VILLE 66500 PEYRESTORTES</p>	<p>Voix : 2 Compte n°676 Nature juridique : Artisan/Commerçant/Agriculteur Catégorie : Personne physique</p> <p>SURFACE SOUSCRITE : 2 62 70</p>
<p>M. SERRE JEAN-MARIE LÉON</p> <p>12 CHEMIN DU GARRIGA 66600 ESPIRA DE L'AGLY</p>	<p>Voix : 1 Compte n°677 Nature juridique : Artisan/Commerçant/Agriculteur Catégorie : Personne physique</p> <p>SURFACE SOUSCRITE : 1 87 40</p>
<p>M. SOL ANDRÉ HENRI JEAN</p> <p>9 RUE DES ALOES 66390 BAIKAS</p>	<p>Voix : 1 Compte n°678 Nature juridique : Artisan/Commerçant/Agriculteur Catégorie : Personne physique</p> <p>SURFACE SOUSCRITE : 0 63 54</p>
<p>M. SOL CHRISTOPHE</p> <p>7 IMPASSE DE LA CROUETTE 66390 BAIKAS</p>	<p>Voix : 1 Compte n°679 Nature juridique : Artisan/Commerçant/Agriculteur Catégorie : Personne physique</p> <p>SURFACE SOUSCRITE : 1 11 90</p>
<p>M. TARRIEUS REGIS JEAN RENÉ</p> <p>5 CHEMIN DE STE CATHERINE 66390 BAIKAS</p>	<p>Voix : 5 Compte n°680 Nature juridique : Artisan/Commerçant/Agriculteur Catégorie : Personne physique</p> <p>SURFACE SOUSCRITE : 8 78 43</p>

LISTE DES ADHÉRENTS EXTENSION VITICOLE

M. TISSEYRE JEAN-PAUL 26 RUE PIERRE CORNEILLE 66600 PEYRESTORTES	Voix : 2 Compte n°681 Nature juridique : Artisan/Commerçant/Agriculteur Catégorie : Personne physique SURFACE SOUSCRITE : 2 10 89
M. TOFINOS XAVIER 28 RUE MALAKOFF 66390 BAIXAS	Voix : 1 Compte n°682 Nature juridique : Artisan/Commerçant/Agriculteur Catégorie : Personne physique SURFACE SOUSCRITE : 0 80 56
M. TORREILLES ALAIN HENRI PIERRE - VITICOLE 1 IMPASSE DE LA CROUETTE LIEUDIT LOUS TORILS 66390 BAIXAS	Voix : 4 Compte n°683 Nature juridique : Artisan/Commerçant/Agriculteur Catégorie : Personne physique SURFACE SOUSCRITE : 4 25 27
M. TORREILLES HENRI GABIN PIERRE 1 RUE MOULI DEL VENT 66390 BAIXAS	Voix : 1 Compte n°684 Nature juridique : Artisan/Commerçant/Agriculteur Catégorie : Personne physique SURFACE SOUSCRITE : 1 59 00
M. TORREILLES RAOUL GEORGES AUGUSTIN 1 IMPASSE DE LA CROUETTE 66390 BAIXAS	Voix : 1 Compte n°685 Nature juridique : Artisan/Commerçant/Agriculteur Catégorie : Personne physique SURFACE SOUSCRITE : 0 87 55
MME TORREILLES CHRISTELLE 13 BD DES ÉCOLES 66390 BAIXAS	Voix : 1 Compte n°686 Nature juridique : Artisan/Commerçant/Agriculteur Catégorie : Personne physique SURFACE SOUSCRITE : 0 68 36
M. TORREILLES ROGER 5 RUE D'ESPIRA 66390 BAIXAS	Voix : 6 Compte n°687 Nature juridique : Artisan/Commerçant/Agriculteur Catégorie : Personne physique SURFACE SOUSCRITE : 6 09 19
M. VAQUER RÉGIS 1 RUE GUITTER 66390 BAIXAS	Voix : 1 Compte n°688 Nature juridique : Artisan/Commerçant/Agriculteur Catégorie : Personne physique SURFACE SOUSCRITE : 1 48 65
M. VAQUER JEAN-LUC MARCEL GEORGES 4 IMPASSE MALAKOFF 66390 BAIXAS	Voix : 2 Compte n°689 Nature juridique : Artisan/Commerçant/Agriculteur Catégorie : Personne physique SURFACE SOUSCRITE : 2 57 97

Nombre d'adhérents

49

Nombre de voix

112

COMMUNE DE RIVESALTES

ASSOCIATION SYNDICALE AUTORISEE
DU CANAL D'ARROSAGE DE RIVESALTES

PROJET D'EXTENSION
DU PERIMETRE DE L'ASA

ENQUÊTE PUBLIQUE

DEMANDES AVANT ASSEMBLÉE DU 28 JUIN 2018

LISTE DES PARCELLES

Liste des parcelles

parcelles extension

N° cad.	Commune	Lieu-dit	Propriétaire	Usager	Cad.	S. SOUSC.	Bât.	Tarif	Zone
A 0023	BAIXAS	LA MOULLAQUE	BRIAL MICHEL	BRIAL MICHEL	0 12 08	0 12 08	0	VIT	VIT
A 2154	BAIXAS	LA MOULLAQUE	BRIAL MICHEL	BRIAL MICHEL	0 10 00	0 10 00	0	VIT	VIT
A 1199	BAIXAS	EL CASOT	SARDA BOBO	SARDA BOBO	0 24 05	0 24 05	0	VIT	VIT
A 1302	BAIXAS	EL CASOT	SARDA BOBO	SARDA BOBO	0 24 90	0 24 90	0	VIT	VIT
A 1588	BAIXAS	CAMI D'ESPIRA	BONZOMS PATROUX JEAN-JACQUES	BONZOMS PATROUX JEAN-JACQUES	0 21 45	0 21 45	0	VIT	VIT
A 1990	BAIXAS	CAMI D'ESPIRA	BONZOMS PATROUX JEAN-JACQUES	BONZOMS PATROUX JEAN-JACQUES	0 12 96	0 12 96	0	VIT	VIT
A 1991	BAIXAS	CAMI D'ESPIRA	BONZOMS PATROUX JEAN-JACQUES	BONZOMS PATROUX JEAN-JACQUES	0 12 36	0 12 36	0	VIT	VIT
A 1992	BAIXAS	CAMI D'ESPIRA	BONZOMS PATROUX JEAN-JACQUES	BONZOMS PATROUX JEAN-JACQUES	0 03 75	0 03 75	0	VIT	VIT
A 1996	BAIXAS	CAMI D'ESPIRA	BONZOMS PATROUX JEAN-JACQUES	BONZOMS PATROUX JEAN-JACQUES	1 25 50	1 25 50	0	VIT	VIT
A 1997	BAIXAS	CAMI D'ESPIRA	BONZOMS PATROUX JEAN-JACQUES	BONZOMS PATROUX JEAN-JACQUES	0 30 00	0 30 00	0	VIT	VIT
A 2002	BAIXAS	LE CORNET	BENAZET JEAN-JACQUES	BENAZET JEAN-JACQUES	0 15 70	0 15 70	0	VIT	VIT
A 2003	BAIXAS	LE CORNET	BENAZET JEAN-JACQUES	BENAZET JEAN-JACQUES	0 21 85	0 21 85	0	VIT	VIT
A 2004	BAIXAS	LE CORNET	BENAZET JEAN-JACQUES	BENAZET JEAN-JACQUES	0 37 95	0 37 95	0	VIT	VIT
A 2160	BAIXAS	LES ARENES	TORREILLES HENRI	TORREILLES HENRI	0 21 40	0 21 40	0	VIT	VIT
A 2163	BAIXAS	LES ARENES	CALMON RENÉ	CALMON RENÉ	0 13 85	0 13 85	0	VIT	VIT
A 2169	BAIXAS	LES ARENES	CALMON RENÉ	CALMON RENÉ	0 18 55	0 18 55	0	VIT	VIT
A 2171	BAIXAS	LES ARENES	CALMON RENÉ	CALMON RENÉ	0 18 55	0 18 55	0	VIT	VIT
A 2177	BAIXAS	LES ARENES	CALMON RENÉ	CALMON RENÉ	0 11 80	0 11 80	0	VIT	VIT
A 2180	BAIXAS	LES ARENES	BONZOMS PATROUX JEAN-JACQUES	BONZOMS PATROUX JEAN-JACQUES	0 19 70	0 19 70	0	VIT	VIT
A 2198	BAIXAS	LES ARENES	TOFINOS XAVIER	TOFINOS XAVIER	0 10 55	0 10 55	0	VIT	VIT
A 2247	BAIXAS	LES ARENES	BARRIERE MAXIME	BARRIERE MAXIME	0 08 00	0 08 00	0	VIT	VIT
A 2248	BAIXAS	LES ARENES	BARRIERE MAXIME	BARRIERE MAXIME	0 12 85	0 12 85	0	VIT	VIT
A 2251	BAIXAS	LES ARENES	BARRIERE MAXIME	BARRIERE MAXIME	0 83 30	0 83 30	0	VIT	VIT
A 2246	BAIXAS	LES ARENES	BARRIERE RICHARD	BARRIERE RICHARD	0 34 15	0 34 15	0	VIT	VIT
A 2262	BAIXAS	LES ARENES	BONZOMS PATROUX JEAN-JACQUES	BONZOMS PATROUX JEAN-JACQUES	0 32 05	0 32 05	0	VIT	VIT
A 2876	BAIXAS	CAMI D'ESPIRA	BONZOMS PATROUX JEAN-JACQUES	BONZOMS PATROUX JEAN-JACQUES	0 21 30	0 21 30	0	VIT	VIT
A 3019	BAIXAS	LES ARENES	CALMON RENÉ	CALMON RENÉ	0 13 45	0 13 45	0	VIT	VIT
A 3218	BAIXAS	EL FORNS	VAQUER REGIS	VAQUER REGIS	0 73 70	0 73 75	0	VIT	VIT
A 3220	BAIXAS	EL FORNS	VAQUER REGIS	VAQUER REGIS	0 20 00	0 20 00	0	VIT	VIT
A 3221	BAIXAS	EL FORNS	VAQUER REGIS	VAQUER REGIS	0 23 30	0 23 30	0	VIT	VIT
A 3244	BAIXAS	LES ARENES	CAPELLAYRE FRANCOIS	CHATEAU LES PINS	0 26 20	0 26 20	0	VIT	VIT
A 3274	BAIXAS	CAMI D'ESPIRA	BARRIERE MAXIME	BARRIERE MAXIME	0 22 70	0 22 70	0	VIT	VIT
A 3280	BAIXAS	LES ARENES	TORREILLES HENRI	TORREILLES HENRI	1 01 65	1 01 65	0	VIT	VIT

Liste des parcelles

parcelles extension

N° cad.	Commune	Lieu-dit	Propriétaire	Usager	Cad.	S. SOUSC.	Bât.	Tarif	Zone
C. 3281	BAIXAS	LES ARENES	CAPDELLAYRE FRANÇOIS	CHATEAU LES PINS	0 23 80	0 23 80	0	VIT	VIT
A 3287	BAIXAS	LES ARENES	COURTIE JEAN-LUC	COURTIE JEAN-LUC	0 57 20	0 57 20	0	VIT	VIT
A 3289	BAIXAS	LES ARENES	VAQUER RÉGIS	VAQUER RÉGIS	0 31 85	0 31 85	0	VIT	VIT
A 3521	BAIXAS	LES ARENES	CALMON RENÉ	CALMON RENÉ	0 43 87	0 43 87	0	VIT	VIT
A 62250	BAIXAS	LES ARENES	BARRIERE MAXIME	BARRIERE MAXIME	0 35 00	0 35 00	0	VIT	VIT
AA 0018	BAIXAS	CAMI DE PENA	ISERN OLIVIER	ISERN OLIVIER	0 41 19	0 41 19	0	VIT	VIT
AA 0034	BAIXAS	CAMI DE PENA	CAPDELLAYRE FRANÇOIS	CAPDELLAYRE FRANÇOIS	1 17 02	1 17 02	0	VIT	VIT
AA 0035	BAIXAS	CAMI D'ESPIRA	TORREILLES ROGER	TORREILLES ROGER	2 28 77	2 28 77	0	VIT	VIT
AA 0038	BAIXAS	CAMI D'ESPIRA	TORREILLES ROGER	TORREILLES ROGER	0 12 11	0 12 11	0	VIT	VIT
AA 0039	BAIXAS	CAMI D'ESPIRA	BARRIERE JEAN	BARRIERE JEAN	0 40 41	0 40 41	0	VIT	VIT
AA 0041	BAIXAS	CAMI D'ESPIRA	BARRIERE JEAN	BARRIERE JEAN	0 35 00	0 35 00	0	VIT	VIT
AA 0047	BAIXAS	CAMI D'ESPIRA	TORREILLES ROGER	TORREILLES ROGER	1 92 77	1 92 77	0	VIT	VIT
AA 0058	BAIXAS	CAMI D'ESPIRA	VAQUER JEAN-LUC	VAQUER JEAN-LUC	0 23 68	0 23 68	0	VIT	VIT
AA 0058	BAIXAS	LES ARENES	VAQUER JEAN-LUC	VAQUER JEAN-LUC	0 49 09	0 49 09	0	VIT	VIT
AA 0083	BAIXAS	LES ARENES	TARRIEUS REGIS	TARRIEUS REGIS	1 03 80	1 03 80	0	VIT	VIT
AA 0087	BAIXAS	LES ARENES	TOFINOS XAVIER	TOFINOS XAVIER	0 50 15	0 50 15	0	VIT	VIT
AA 0088	BAIXAS	LES ARENES	TOFINOS XAVIER	TOFINOS XAVIER	0 08 65	0 08 65	0	VIT	VIT
AA 0070	BAIXAS	LES ARENES	VAQUER JEAN-LUC	VAQUER JEAN-LUC	0 16 88	0 16 88	0	VIT	VIT
AA 0071	BAIXAS	LES ARENES	VAQUER JEAN-LUC	VAQUER JEAN-LUC	0 22 70	0 22 70	0	VIT	VIT
AA 0088	BAIXAS	LES ARENES	COURTIE JEAN-LUC	COURTIE JEAN-LUC	0 15 42	0 15 42	0	VIT	VIT
AA 0089	BAIXAS	LES ARENES	TORREILLES ALAIN	TORREILLES ALAIN	2 02 37	2 02 37	0	VIT	VIT
AA 0103	BAIXAS	LES ARENES	PETIT PHILIPPE	PETIT PHILIPPE	0 16 26	0 16 26	0	VIT	VIT
AA 0104	BAIXAS	LES ARENES	PETIT PHILIPPE	PETIT PHILIPPE	0 13 33	0 13 33	0	VIT	VIT
AA 0105	BAIXAS	LES ARENES	PETIT PHILIPPE	PETIT PHILIPPE	0 37 67	0 37 67	0	VIT	VIT
AA 0111	BAIXAS	LES ARENES	PETIT PHILIPPE	PETIT PHILIPPE	0 58 93	0 58 93	0	VIT	VIT
AA 0112	BAIXAS	LES ARENES	SOL ANDRÉ	SOL ANDRÉ	0 63 54	0 63 54	0	VIT	VIT
JA 0115	BAIXAS	LES ARENES	CONNES LAFONT JEAN	CONNES LAFONT JEAN	0 80 27	0 80 27	0	VIT	VIT
AA 0118	BAIXAS	LES ARENES	PETIT PHILIPPE	PETIT PHILIPPE	0 15 01	0 15 01	0	VIT	VIT
AA 0117	BAIXAS	LES ARENES	PETIT PHILIPPE	PETIT PHILIPPE	0 13 33	0 13 33	0	VIT	VIT
AA 0118	BAIXAS	LES ARENES	PETIT PHILIPPE	PETIT PHILIPPE	0 71 44	0 71 44	0	VIT	VIT
AA 0119	BAIXAS	LES ARENES	PETIT PHILIPPE	PETIT PHILIPPE	0 12 72	0 12 72	0	VIT	VIT
AA 011	BAIXAS	LES ARENES	PETIT PHILIPPE	PETIT PHILIPPE	0 06 96	0 06 96	0	VIT	VIT
AA 0122	BAIXAS	LES ARENES	PETIT PHILIPPE	PETIT PHILIPPE	0 31 85	0 31 85	0	VIT	VIT
AA 0123	BAIXAS	LES ARENES	DANDY LAURE	DANDY LAURE	0 22 48	0 22 48	0	VIT	VIT
AA 0124	BAIXAS	LES ARENES	DANDY LAURE	DANDY LAURE	0 11 21	0 11 21	0	VIT	VIT
AA 0128	BAIXAS	LES ARENES	TARRIEUS REGIS	TARRIEUS REGIS	0 15 08	0 15 08	0	VIT	VIT
VA 0127	BAIXAS	LES ARENES	TARRIEUS REGIS	TARRIEUS REGIS	0 34 30	0 34 30	0	VIT	VIT
VA 0128	BAIXAS	LES ARENES	TARRIEUS REGIS	TARRIEUS REGIS	0 74 47	0 74 47	0	VIT	VIT
JA 0129	BAIXAS	LES ARENES	TARRIEUS REGIS	TARRIEUS REGIS	0 19 07	0 19 07	0	VIT	VIT
JA 0130	BAIXAS	LES ARENES	TARRIEUS REGIS	TARRIEUS REGIS	0 21 04	0 21 04	0	VIT	VIT

Liste des parcelles

parcelles extension

N° cad.	Commune	Lieu-dit	Propriétaire	Usager	Cad.	S. SOUSC.	Bât.	Tarif	Zone
AA 0138	BAIXAS	LES ARENES	CONNES LAFONT JEAN	CONNES LAFONT JEAN	0 20 44	0 20 44	0	VIT	VIT
AA 0139	BAIXAS	LES ARENES	TARRIEUS REGIS	TARRIEUS REGIS	0 92 28	0 92 28	0	VIT	VIT
AA 0140	BAIXAS	LES ARENES	TARRIEUS REGIS	TARRIEUS REGIS	0 34 22	0 34 22	0	VIT	VIT
AA 0141	BAIXAS	LES ARENES	TARRIEUS REGIS	TARRIEUS REGIS	0 87 52	0 87 52	0	VIT	VIT
AA 0142	BAIXAS	LES ARENES	TARRIEUS REGIS	TARRIEUS REGIS	1 18 49	1 18 49	0	VIT	VIT
AA 0145	BAIXAS	LES ARENES	TARRIEUS REGIS	TARRIEUS REGIS	0 09 38	0 09 38	0	VIT	VIT
AA 0148	BAIXAS	LES ARENES	TARRIEUS REGIS	TARRIEUS REGIS	0 15 17	0 15 17	0	VIT	VIT
AA 0150	BAIXAS	LES ARENES	MALIS DANIELLE	MALIS DANIELLE	0 68 41	0 68 41	0	VIT	VIT
AA 0153	BAIXAS	LES ARENES	MALIS DANIELLE	MALIS DANIELLE	0 30 07	0 30 07	0	VIT	VIT
AA 0156	BAIXAS	LES ARENES	TOFINOS XAVIER	TOFINOS XAVIER	0 11 21	0 11 21	0	VIT	VIT
AA 0182	BAIXAS	CAMI DE PEYRESTORTES	FONS PIERRE - VITICULTEUR	FONS PIERRE - VITICULTEUR	0 35 93	0 35 93	0	VIT	VIT
AA 0203	BAIXAS	EL GINESTAR	SARDA BOBO	SARDA BOBO	3 11 29	3 11 29	0	VIT	VIT
AA 0208	BAIXAS	EL GINESTAR	GENDRE ADRIEN	GENDRE ADRIEN	0 57 63	0 57 63	0	VIT	VIT
AA 0213	BAIXAS	EL GINESTAR	MASSINE MARTINE	MASSINE MARTINE	1 11 46	1 11 46	0	VIT	VIT
AA 0214	BAIXAS	EL GINESTAR	MASSINE MARTINE	MASSINE MARTINE	0 29 20	0 29 20	0	VIT	VIT
AA 0215	BAIXAS	EL GINESTAR	SARDA BOBO	SARDA BOBO	0 39 25	0 39 25	0	VIT	VIT
AA 0217	BAIXAS	EL GINESTAR	VAQUER JEAN-LUC	VAQUER JEAN-LUC	1 10 78	1 10 78	0	VIT	VIT
AA 0219	BAIXAS	EL GINESTAR	TORREILLES CHRISTELLE	TORREILLES CHRISTELLE	0 88 36	0 88 36	0	VIT	VIT
AA 0223	BAIXAS	EL GINESTAR	VAQUER JEAN-LUC	VAQUER JEAN-LUC	0 34 84	0 34 84	0	VIT	VIT
AA 0224	BAIXAS	EL GINESTAR	ISERN OLIVIER	ISERN OLIVIER	0 19 20	0 19 20	0	VIT	VIT
AA 0225	BAIXAS	EL GINESTAR	ISERN OLIVIER	ISERN OLIVIER	0 18 53	0 18 53	0	VIT	VIT
AA 0226	BAIXAS	EL GINESTAR	ISERN OLIVIER	ISERN OLIVIER	0 21 87	0 21 87	0	VIT	VIT
AA 0227	BAIXAS	EL GINESTAR	SARDA BOBO	SARDA BOBO	0 45 01	0 45 01	0	VIT	VIT
AA 0228	BAIXAS	EL GINESTAR	SARDA BOBO	SARDA BOBO	0 09 04	0 09 04	0	VIT	VIT
AA 0229	BAIXAS	EL GINESTAR	SARDA BOBO	SARDA BOBO	0 07 22	0 07 22	0	VIT	VIT
AA 0230	BAIXAS	EL GINESTAR	SARDA BOBO	SARDA BOBO	0 08 14	0 08 14	0	VIT	VIT
AA 0231	BAIXAS	EL GINESTAR	SARDA BOBO	SARDA BOBO	0 06 00	0 06 00	0	VIT	VIT
AA 0232	BAIXAS	EL GINESTAR	SARDA BOBO	SARDA BOBO	4 84 90	4 84 90	0	VIT	VIT
AA 0233	BAIXAS	EL GINESTAR	SARDA BOBO	SARDA BOBO	0 07 48	0 07 48	0	VIT	VIT
AA 0241	BAIXAS	LES ARENES	CONNES LAFONT JEAN	CONNES LAFONT JEAN	1 24 31	1 24 31	0	VIT	VIT
AB 0035	BAIXAS	CAMI D'ESPIRA	TORREILLES ROGER	TORREILLES ROGER	0 03 35	0 03 35	0	VIT	VIT
AB 0038	BAIXAS	LA BASSA	MALIS MARIE	MALIS MARIE	0 15 55	0 15 55	0	VIT	VIT
AB 0040	BAIXAS	LA BASSA	BASSERIE DENIS	BASSERIE DENIS	0 08 70	0 08 70	0	VIT	VIT
AB 0115	BAIXAS	LA BASSA	MALIS MARIE	MALIS MARIE	0 10 28	0 10 28	0	VIT	VIT
B 0094	BAIXAS	LA BASSA	SARDA BOBO	SARDA BOBO	0 98 26	0 98 26	0	VIT	VIT
B 0118	BAIXAS	TORRE LLUNES	PETIT PHILIPPE	PETIT PHILIPPE	0 19 03	0 19 03	0	VIT	VIT
B 1576	BAIXAS	TORRE LLUNES	TORREILLES ALAIN	TORREILLES ALAIN	0 06 15	0 06 15	0	VIT	VIT
B 1577	BAIXAS	TORRE LLUNES	MALIS MARIE	MALIS MARIE	1 60 60	1 60 60	0	VIT	VIT
B 1586	BAIXAS	TORRE LLUNES	PARNAUD ROGER	PARNAUD ROGER	0 12 35	0 12 35	0	VIT	VIT
B 1587	BAIXAS	TORRE LLUNES	PARNAUD ROGER	PARNAUD ROGER	0 06 10	0 06 10	0	VIT	VIT
B 1588	BAIXAS	TORRE LLUNES	PARNAUD ROGER	PARNAUD ROGER	0 06 30	0 06 30	0	VIT	VIT
B 1588	BAIXAS	TORRE LLUNES	PARNAUD ROGER	PARNAUD ROGER	0 40 45	0 40 45	0	VIT	VIT

Liste des parcelles

parcelles extension

N° cad.	Commune	Lieu-dit	Propriétaire	Usager	Cad.	S. SOUSC.	Bst.	Tarif	Zone
B 1500	BAIXAS	TORRE LLUNES	PARNAUD ROGER	PARNAUD ROGER	0 22 70	0 22 70	0	VIT	VIT
B 1500	BAIXAS	TORRE LLUNES	MORAT PIERRE	MORA MICHELINE	0 22 60	0 22 60	0	VIT	VIT
B 1601	BAIXAS	TORRE LLUNES	MORAT PIERRE	MORAT PIERRE	1 00 90	1 00 90	0	VIT	VIT
B 1606	BAIXAS	TORRE LLUNES	TORREILLES RAOUL	TORREILLES RAOUL	0 55 20	0 55 20	0	VIT	VIT
B 1611	BAIXAS	TORRE LLUNES	PARNAUD ROGER	PARNAUD ROGER	0 76 00	0 76 00	0	VIT	VIT
B 1612	BAIXAS	TORRE LLUNES	PARNAUD ROGER	PARNAUD ROGER	0 35 30	0 35 30	0	VIT	VIT
B 1625	BAIXAS	VERMASSAC	BARRIERE RICHARD	BARRIERE RICHARD	0 27 00	0 27 00	0	VIT	VIT
B 1644	BAIXAS	VERMASSAC	BARRIERE RICHARD	BARRIERE RICHARD	0 32 20	0 32 20	0	VIT	VIT
B 1652	BAIXAS	VERMASSAC	BARRIERE RICHARD	BARRIERE RICHARD	0 02 90	0 02 90	0	VIT	VIT
B 1653	BAIXAS	VERMASSAC	BARRIERE RICHARD	BARRIERE RICHARD	0 10 10	0 10 10	0	VIT	VIT
B 1656	BAIXAS	VERMASSAC	BARRIERE RICHARD	BARRIERE RICHARD	0 23 30	0 23 30	0	VIT	VIT
B 3445	BAIXAS	VERMASSAC	BARRIERE RICHARD	BARRIERE RICHARD	0 18 80	0 18 80	0	VIT	VIT
B 3653 AR	BAIXAS	TORRE LLUNES	PETIT PHILIPPE	PETIT PHILIPPE	0 77 25	0 77 25	0	VIT	VIT
B 3888	BAIXAS	VERMASSAC	BARRIERE RICHARD	BARRIERE RICHARD	0 30 75	0 30 75	0	VIT	VIT
B 3990	BAIXAS	VERMASSAC	BARRIERE RICHARD	BARRIERE RICHARD	0 22 80	0 22 80	0	VIT	VIT
B 3991	BAIXAS	TORRE LLUNES	PARNAUD ROGER	PARNAUD ROGER	0 52 55	0 52 55	0	VIT	VIT
B 3994	BAIXAS	RIBES DES ALAUX	BRIAL MICHEL	BRIAL MICHEL	0 50 55	0 50 55	0	VIT	VIT
AA 0128	ESPIRA DE L'AGLY	LAS SEDES	PETIT PIERRE	PETIT PIERRE	1 25 38	1 25 38	0	VIT	VIT
A 0081	PEYRESTORTES	LA MOUILLAQUE	BRIAL MICHEL	BRIAL MICHEL	0 09 30	0 09 30	0	VIT	VIT
A 0082	PEYRESTORTES	LA MOUILLAQUE	BRIAL MICHEL	BRIAL MICHEL	0 04 25	0 04 25	0	VIT	VIT
A 0084	PEYRESTORTES	LA MOUILLAQUE	BRIAL MICHEL	BRIAL MICHEL	0 04 57	0 04 57	0	VIT	VIT
A 0087	PEYRESTORTES	LA MOUILLAQUE	BRIAL MICHEL	BRIAL MICHEL	0 34 60	0 34 60	0	VIT	VIT
A 0119	PEYRESTORTES	LA MOUILLAQUE	DOMAINE DE L'EVÊCHE	DOMAINE DE L'EVÊCHE	0 35 65	0 35 65	0	VIT	VIT
A 0120	PEYRESTORTES	LA MOUILLAQUE	DOMAINE DE L'EVÊCHE	DOMAINE DE L'EVÊCHE	3 44 80	3 44 80	0	VIT	VIT
A 0121	PEYRESTORTES	LA MOUILLAQUE	BRIAL MICHEL	BRIAL MICHEL	0 38 80	0 38 80	0	VIT	VIT
A 0122	PEYRESTORTES	LA MOUILLAQUE	BRIAL MICHEL	BRIAL MICHEL	1 05 20	1 05 20	0	VIT	VIT
A 0128	PEYRESTORTES	LA MOUILLAQUE	BRIAL MICHEL	BRIAL MICHEL	0 55 80	0 55 80	0	VIT	VIT
A 0146	PEYRESTORTES	LA MOUILLAQUE	BARRIERE JEAN	BARRIERE JEAN	0 43 20	0 43 20	0	VIT	VIT
A 0147	PEYRESTORTES	LA MOUILLAQUE	BARRIERE JEAN	BARRIERE JEAN	0 20 80	0 20 80	0	VIT	VIT
A 0148	PEYRESTORTES	LA MOUILLAQUE	BARRIERE JEAN	BARRIERE JEAN	0 19 80	0 19 80	0	VIT	VIT
A 0150	PEYRESTORTES	LA MOUILLAQUE	BARRIERE JEAN	BARRIERE JEAN	0 12 00	0 12 00	0	VIT	VIT
A 0151	PEYRESTORTES	LA MOUILLAQUE	BARRIERE JEAN	BARRIERE JEAN	0 41 70	0 41 70	0	VIT	VIT
A 0152	PEYRESTORTES	LA MOUILLAQUE	BARRIERE JEAN	BARRIERE JEAN	0 24 95	0 24 95	0	VIT	VIT
A 0157	PEYRESTORTES	LA MOUILLAQUE	BARRIERE JEAN	BARRIERE JEAN	0 24 95	0 24 95	0	VIT	VIT
A 0154	PEYRESTORTES	LA MOUILLAQUE	BARRIERE JEAN	BARRIERE JEAN	0 11 00	0 11 00	0	VIT	VIT
A 0155	PEYRESTORTES	LA MOUILLAQUE	BARRIERE JEAN	BARRIERE JEAN	0 07 10	0 07 10	0	VIT	VIT
A 0156	PEYRESTORTES	LA MOUILLAQUE	BARRIERE JEAN	BARRIERE JEAN	0 07 70	0 07 70	0	VIT	VIT
A 0157	PEYRESTORTES	LA MOUILLAQUE	BARRIERE JEAN	BARRIERE JEAN	0 07 30	0 07 30	0	VIT	VIT
A 0158	PEYRESTORTES	LA MOUILLAQUE	BARRIERE JEAN	BARRIERE JEAN	0 22 20	0 22 20	0	VIT	VIT
A 0160	PEYRESTORTES	LA MOUILLAQUE	SEDANO FRANÇOIS	SEDANO FRANÇOIS	0 21 00	0 21 00	0	VIT	VIT
A 0161	PEYRESTORTES	LA MOUILLAQUE	SEDANO FRANÇOIS	SEDANO FRANÇOIS	0 19 00	0 19 00	0	VIT	VIT

Liste des parcelles

parcelles extension

N° cad.	Commune	Lieu-dit	Propriétaire	Usager	Cad.	S. SOUSC.	Bât.	Tarif	Zone
A 0162	PEYRESTORTES	LA MOULLAQUE	SEDANO FRANÇOIS	SEDANO FRANÇOIS	0 31 50	0 31 50	0	VIT	VIT
A 0163	PEYRESTORTES	LA MOULLAQUE	BRIAL MICHEL	BRIAL MICHEL	0 44 50	0 44 50	0	VIT	VIT
A 0185	PEYRESTORTES	LA MOULLAQUE	DE GIRVES MICHEL	DE GIRVES MICHEL	0 13 00	0 13 00	0	VIT	VIT
A 0167	PEYRESTORTES	LA MOULLAQUE	BAPTISTE CATHERINE EPOUSE BEREHOUC BERNARD	BAPTISTE CATHERINE EPOUSE BEREHOUC BERNARD	0 23 50	0 23 50	0	VIT	VIT
A 0168	PEYRESTORTES	LA MOULLAQUE	BAPTISTE CATHERINE EPOUSE BEREHOUC BERNARD	BAPTISTE CATHERINE EPOUSE BEREHOUC BERNARD	0 30 30	0 30 30	0	VIT	VIT
A 0180	PEYRESTORTES	LA MOULLAQUE	BRIAL MICHEL	BRIAL MICHEL	0 17 15	0 17 15	0	VIT	VIT
A 0175	PEYRESTORTES	LA MOULLAQUE	MASSINE MARTINE	MASSINE MARTINE	0 04 80	0 04 80	0	VIT	VIT
A 0178	PEYRESTORTES	LA MOULLAQUE	SEDANO FRANÇOIS	SEDANO FRANÇOIS	0 04 00	0 04 00	0	VIT	VIT
A 0180	PEYRESTORTES	LA MOULLAQUE	SEDANO FRANÇOIS	SEDANO FRANÇOIS	0 07 10	0 07 10	0	VIT	VIT
A 0181	PEYRESTORTES	LA MOULLAQUE	BAPTISTE CATHERINE EPOUSE BEREHOUC BERNARD	BAPTISTE CATHERINE EPOUSE BEREHOUC BERNARD	0 19 80	0 19 80	0	VIT	VIT
A 0182	PEYRESTORTES	LA MOULLAQUE	BAPTISTE CATHERINE EPOUSE BEREHOUC BERNARD	BAPTISTE CATHERINE EPOUSE BEREHOUC BERNARD	0 08 80	0 08 80	0	VIT	VIT
A 0183	PEYRESTORTES	LA MOULLAQUE	BAPTISTE CATHERINE EPOUSE BEREHOUC BERNARD	BAPTISTE CATHERINE EPOUSE BEREHOUC BERNARD	0 09 00	0 09 00	0	VIT	VIT
A 0184	PEYRESTORTES	LA MOULLAQUE	BAPTISTE CATHERINE EPOUSE BEREHOUC BERNARD	BAPTISTE CATHERINE EPOUSE BEREHOUC BERNARD	0 08 80	0 08 80	0	VIT	VIT
A 0155	PEYRESTORTES	LA MOULLAQUE	BAPTISTE CATHERINE EPOUSE BEREHOUC BERNARD	BAPTISTE CATHERINE EPOUSE BEREHOUC BERNARD	0 12 20	0 12 20	0	VIT	VIT
A 0186	PEYRESTORTES	LA MOULLAQUE	BAPTISTE CATHERINE EPOUSE BEREHOUC BERNARD	BAPTISTE CATHERINE EPOUSE BEREHOUC BERNARD	0 12 20	0 12 20	0	VIT	VIT
A 0189	PEYRESTORTES	LA MOULLAQUE	BAPTISTE CATHERINE EPOUSE BEREHOUC BERNARD	BAPTISTE CATHERINE EPOUSE BEREHOUC BERNARD	0 08 10	0 08 10	0	VIT	VIT
A 0191	PEYRESTORTES	LA MOULLAQUE	BAPTISTE CATHERINE EPOUSE BEREHOUC BERNARD	BAPTISTE CATHERINE EPOUSE BEREHOUC BERNARD	0 15 90	0 15 90	0	VIT	VIT
A 0191	PEYRESTORTES	LA MOULLAQUE	BAPTISTE CATHERINE EPOUSE BEREHOUC BERNARD	BAPTISTE CATHERINE EPOUSE BEREHOUC BERNARD	0 14 50	0 14 50	0	VIT	VIT
A 0187	PEYRESTORTES	LA MOULLAQUE	BAPTISTE CATHERINE EPOUSE BEREHOUC BERNARD	BAPTISTE CATHERINE EPOUSE BEREHOUC BERNARD	0 18 70	0 18 70	0	VIT	VIT
A 0202	PEYRESTORTES	LA MOULLAQUE	BARRIERE JEAN	BARRIERE JEAN	0 23 00	0 23 00	0	VIT	VIT
A 0223	PEYRESTORTES	LA MOULLAQUE	BARRIERE JEAN	BARRIERE JEAN	0 30 70	0 30 70	0	VIT	VIT

Liste des parcelles

parcelles extension

N° cad.	Commune	Lieu-dit	Propriétaire	Usager	Cad.	S. SOUSC.	Bât.	Tarif	Zone
A 0204	PEYRESTORTES	LA MOUILLAQUE	BARRIERE JEAN	BARRIERE JEAN	0 83 30	0 83 30	0	VIT	VIT
A 0205	PEYRESTORTES	LA MOUILLAQUE	BAPTISTE CATHERINE EPOUSE BEREHOUC BERNARD	BAPTISTE CATHERINE EPOUSE BEREHOUC BERNARD	0 07 75	0 07 75	0	VIT	VIT
A 0206	PEYRESTORTES	LA MOUILLAQUE	BAPTISTE CATHERINE EPOUSE BEREHOUC BERNARD	BAPTISTE CATHERINE EPOUSE BEREHOUC BERNARD	0 05 55	0 05 55	0	VIT	VIT
A 0207	PEYRESTORTES	LA MOUILLAQUE	MASSINE MARTINE	MASSINE MARTINE	0 19 85	0 19 85	0	VIT	VIT
A 0210	PEYRESTORTES	LA MOUILLAQUE	BAPTISTE CATHERINE EPOUSE BEREHOUC BERNARD	BAPTISTE CATHERINE EPOUSE BEREHOUC BERNARD	0 08 87	0 08 87	0	VIT	VIT
A 0211	PEYRESTORTES	LA MOUILLAQUE	BAPTISTE CATHERINE EPOUSE BEREHOUC BERNARD	BAPTISTE CATHERINE EPOUSE BEREHOUC BERNARD	0 13 30	0 13 30	0	VIT	VIT
A 0213	PEYRESTORTES	LA MOUILLAQUE	BAPTISTE CATHERINE EPOUSE BEREHOUC BERNARD	BAPTISTE CATHERINE EPOUSE BEREHOUC BERNARD	0 28 05	0 28 05	0	VIT	VIT
A 0214	PEYRESTORTES	LA MOUILLAQUE	MASSINE MARTINE	MASSINE MARTINE	0 18 55	0 18 55	0	VIT	VIT
A 0217	PEYRESTORTES	LA MOUILLAQUE	MASSINE MARTINE	MASSINE MARTINE	0 10 80	0 10 80	0	VIT	VIT
A 0219	PEYRESTORTES	LA MOUILLAQUE	MASSINE MARTINE	MASSINE MARTINE	0 05 80	0 05 80	0	VIT	VIT
A 0220	PEYRESTORTES	LA MOUILLAQUE	MASSINE MARTINE	MASSINE MARTINE	0 05 80	0 05 80	0	VIT	VIT
A 0224	PEYRESTORTES	LA MOUILLAQUE	MASSINE MARTINE	MASSINE MARTINE	0 19 90	0 19 90	0	VIT	VIT
A 0225	PEYRESTORTES	LA MOUILLAQUE	FARINES THERESE	FARINES THERESE	0 05 50	0 05 50	0	VIT	VIT
A 0226	PEYRESTORTES	LA MOUILLAQUE	FARINES THERESE	FARINES THERESE	0 08 40	0 08 40	0	VIT	VIT
A 0227	PEYRESTORTES	LA MOUILLAQUE	FARINES THERESE	FARINES THERESE	0 03 57	0 03 57	0	VIT	VIT
A 0228	PEYRESTORTES	LA MOUILLAQUE	FARINES THERESE	FARINES THERESE	0 05 03	0 05 03	0	VIT	VIT
A 0229	PEYRESTORTES	LA MOUILLAQUE	MASSINE MARTINE	MASSINE MARTINE	0 90 75	0 90 75	0	VIT	VIT
A 0230	PEYRESTORTES	LA MOUILLAQUE	MASSINE MARTINE	MASSINE MARTINE	0 08 10	0 08 10	0	VIT	VIT
A 0231	PEYRESTORTES	LA MOUILLAQUE	MASSINE MARTINE	MASSINE MARTINE	0 09 00	0 09 00	0	VIT	VIT
A 0232	PEYRESTORTES	LA MOUILLAQUE	MASSINE MARTINE	MASSINE MARTINE	0 23 35	0 23 35	0	VIT	VIT
A 0233	PEYRESTORTES	LA MOUILLAQUE	MASSINE MARTINE	MASSINE MARTINE	0 13 40	0 13 40	0	VIT	VIT
A 0242	PEYRESTORTES	LA MOUILLAQUE	DALMAU JEAN	DALMAU JEAN	0 42 30	0 42 30	0	VIT	VIT
A 0243	PEYRESTORTES	LA MOUILLAQUE	DALMAU JEAN	DALMAU JEAN	1 02 60	1 02 60	0	VIT	VIT
A 0347	PEYRESTORTES	LA MOUILLAQUE	BAPTISTE CATHERINE EPOUSE BEREHOUC BERNARD	BAPTISTE CATHERINE EPOUSE BEREHOUC BERNARD	0 39 45	0 39 45	0	VIT	VIT
A 0349	PEYRESTORTES	LA MOUILLAQUE	MASSINE MARTINE	MASSINE MARTINE	0 20 73	0 20 73	0	VIT	VIT
A 0350	PEYRESTORTES	LA MOUILLAQUE	MASSINE MARTINE	MASSINE MARTINE	0 10 37	0 10 37	0	VIT	VIT
A 0351	PEYRESTORTES	LA MOUILLAQUE	MASSINE MARTINE	MASSINE MARTINE	0 18 00	0 18 00	0	VIT	VIT

Liste des parcelles

parcelles extension

N° cad.	Commune	Lieu-dit	Propriétaire	Usager	Cad.	S. SOUSC.	Bât.	Tarif	Zone
A 0357	PEYRESTORTES	LA MOUILLAQUE	BAPTISTE CATHERINE EPOUSE BEREHOUC BERNARD	BAPTISTE CATHERINE EPOUSE BEREHOUC BERNARD	0 09 45	0 09 45	0	VIT	VIT
A 0358	PEYRESTORTES	LA MOUILLAQUE	BAPTISTE CATHERINE EPOUSE BEREHOUC BERNARD	BAPTISTE CATHERINE EPOUSE BEREHOUC BERNARD	0 09 45	0 09 45	0	VIT	VIT
A 0359	PEYRESTORTES	LA MOUILLAQUE	BAPTISTE CATHERINE EPOUSE BEREHOUC BERNARD	BAPTISTE CATHERINE EPOUSE BEREHOUC BERNARD	0 30 10	0 30 10	0	VIT	VIT
A 0674	PEYRESTORTES	COSTE ROUSSE	CAPDELLAYRE FRANÇOIS	CAPDELLAYRE FRANÇOIS	0 35 70	0 35 70	0	VIT	VIT
A 0678	PEYRESTORTES	COSTE ROUSSE	CAPOELLAYRE FRANÇOIS	CAPDELLAYRE FRANÇOIS	0 33 70	0 33 70	0	VIT	VIT
A 0735	PEYRESTORTES	COUME CLARE	SERRE JEAN-MARIE	SERRE JEAN-MARIE	0 19 50	0 19 50	0	VIT	VIT
A 0736	PEYRESTORTES	COUME CLARE	SERRE JEAN-MARIE	SERRE JEAN-MARIE	0 06 60	0 06 60	0	VIT	VIT
A 0737	PEYRESTORTES	COUME CLARE	SERRE JEAN-MARIE	SERRE JEAN-MARIE	0 06 20	0 06 20	0	VIT	VIT
A 0738	PEYRESTORTES	COUME CLARE	SERRE JEAN-MARIE	SERRE JEAN-MARIE	0 03 70	0 03 70	0	VIT	VIT
A 0739	PEYRESTORTES	COUME CLARE	SERRE JEAN-MARIE	SERRE JEAN-MARIE	0 16 50	0 16 50	0	VIT	VIT
A 0740	PEYRESTORTES	COUME CLARE	SERRE JEAN-MARIE	SERRE JEAN-MARIE	0 07 20	0 07 20	0	VIT	VIT
A 0741	PEYRESTORTES	COUME CLARE	SERRE JEAN-MARIE	SERRE JEAN-MARIE	0 09 00	0 09 00	0	VIT	VIT
A 0742	PEYRESTORTES	COUME CLARE	SERRE JEAN-MARIE	SERRE JEAN-MARIE	0 24 80	0 24 80	0	VIT	VIT
A 0746	PEYRESTORTES	COUME CLARE	DE GIRVES MICHEL	DE GIRVES MICHEL	0 20 95	0 20 95	0	VIT	VIT
A 0747	PEYRESTORTES	COUME CLARE	DE GIRVES MICHEL	DE GIRVES MICHEL	0 29 80	0 29 80	0	VIT	VIT
A 0748	PEYRESTORTES	COUME CLARE	DE GIRVES MICHEL	DE GIRVES MICHEL	0 15 35	0 15 35	0	VIT	VIT
A 0749	PEYRESTORTES	COUME CLARE	NABONNE JEAN-MARIE	NABONNE JEAN-MARIE	0 45 50	0 45 50	0	VIT	VIT
A 0750	PEYRESTORTES	COUME CLARE	NABONNE JEAN-MARIE	NABONNE JEAN-MARIE	0 87 00	0 87 00	0	VIT	VIT
A 0762	PEYRESTORTES	ALEAUX	BARRIERE RICHARD	BARRIERE RICHARD	0 23 30	0 23 30	0	VIT	VIT
A 0763	PEYRESTORTES	ALEAUX	BARRIERE RICHARD	BARRIERE RICHARD	0 07 30	0 07 30	0	VIT	VIT
A 0784	PEYRESTORTES	ALEAUX	TORREILLES ALAIN	TORREILLES ALAIN	0 31 20	0 31 20	0	VIT	VIT
A 0765	PEYRESTORTES	LES ALAUX	MORAT PIERRE	MORAT PIERRE	0 19 00	0 19 00	0	VIT	VIT
A 0706	PEYRESTORTES	ALEAUX	TORREILLES ALAIN	TORREILLES ALAIN	0 73 55	0 73 55	0	VIT	VIT
A 0767	PEYRESTORTES	ALEAUX	BARRIERE RICHARD	BARRIERE RICHARD	0 05 30	0 05 30	0	VIT	VIT
A 0768	PEYRESTORTES	ALEAUX	BARRIERE RICHARD	BARRIERE RICHARD	0 10 35	0 10 35	0	VIT	VIT
A 0770	PEYRESTORTES	LES ALAUX	SERRE JEAN-MARIE	SERRE JEAN-MARIE	0 09 30	0 09 30	0	VIT	VIT
A 0771	PEYRESTORTES	LES ALAUX	SERRE JEAN-MARIE	SERRE JEAN-MARIE	0 07 70	0 07 70	0	VIT	VIT
A 0772	PEYRESTORTES	LES ALAUX	SERRE JEAN-MARIE	SERRE JEAN-MARIE	0 17 30	0 17 30	0	VIT	VIT
A 0774	PEYRESTORTES	ALEAUX	TORREILLES RAOUL	TORREILLES RAOUL	0 17 00	0 17 00	0	VIT	VIT

Liste des parcelles

parcelles extension

N° cad.	Commune	Lieu-dit	Propriétaire	Usager	Cad.	S. SOUSC.	Bât.	Tarif	Zone
A 0775	PEYRESTORTES	ALEAUX	TORRELLES RADUL	TORRELLES RADUL	0 15 75	0 15 75	0	VIT	VIT
A 0776	PEYRESTORTES	LES ALAUX	TORRELLES HENRI	TORRELLES HENRI	0 35 75	0 35 75	0	VIT	VIT
A 0777	PEYRESTORTES	ALEAUX	TORRELLES ALAIN	TORRELLES ALAIN	0 33 90	0 33 90	0	VIT	VIT
A 0778	PEYRESTORTES	LES ALAUX	SERRE JEAN-MARIE	SERRE JEAN-MARIE	0 15 50	0 15 50	0	VIT	VIT
A 0779	PEYRESTORTES	LES ALAUX	SERRE JEAN-MARIE	SERRE JEAN-MARIE	0 11 60	0 11 60	0	VIT	VIT
A 0780	PEYRESTORTES	LES ALAUX	SERRE JEAN-MARIE	SERRE JEAN-MARIE	0 11 10	0 11 10	0	VIT	VIT
A 0781	PEYRESTORTES	ALEAUX	TORRELLES ALAIN	TORRELLES ALAIN	0 26 10	0 26 10	0	VIT	VIT
A 0782	PEYRESTORTES	LES ALAUX	GARAU JEROME	GARAU JEROME	0 34 75	0 34 75	0	VIT	VIT
A 0784	PEYRESTORTES	LES ALAUX	BONZOMS PATROUX JEAN-JACQUES	BONZOMS PATROUX JEAN-JACQUES	0 15 00	0 15 00	0	VIT	VIT
A 0785	PEYRESTORTES	LES ALAUX	BONZOMS PATROUX JEAN-JACQUES	BONZOMS PATROUX JEAN-JACQUES	0 13 00	0 13 00	0	VIT	VIT
A 0787	PEYRESTORTES	LES ALAUX	CAPDELLAYRE FRANÇOIS	CAPDELLAYRE FRANÇOIS	0 49 15	0 49 15	0	VIT	VIT
A 0815	PEYRESTORTES	LES ALAUX	TARRIEUS REGIS	TARRIEUS REGIS	0 21 30	0 21 30	0	VIT	VIT
A 0817	PEYRESTORTES	LES ALAUX	BENAZET JEAN-JACQUES	BENAZET JEAN-JACQUES	0 11 60	0 11 60	0	VIT	VIT
A 0818	PEYRESTORTES	LES ALAUX	BENAZET JEAN-JACQUES	BENAZET JEAN-JACQUES	0 12 10	0 12 10	0	VIT	VIT
A 0819	PEYRESTORTES	LES ALAUX	BENAZET JEAN-JACQUES	BENAZET JEAN-JACQUES	0 10 80	0 10 80	0	VIT	VIT
A 0820	PEYRESTORTES	LES ALAUX	TARRIEUS REGIS	TARRIEUS REGIS	0 18 20	0 18 20	0	VIT	VIT
A 0821	PEYRESTORTES	LES ALAUX	TARRIEUS REGIS	TARRIEUS REGIS	0 12 45	0 12 45	0	VIT	VIT
A 0822	PEYRESTORTES	LES ALAUX	TARRIEUS REGIS	TARRIEUS REGIS	0 12 15	0 12 15	0	VIT	VIT
A 0823	PEYRESTORTES	LES ALAUX	TARRIEUS REGIS	TARRIEUS REGIS	0 10 95	0 10 95	0	VIT	VIT
A 0824	PEYRESTORTES	LES ALAUX	BENAZET JEAN-JACQUES	BENAZET JEAN-JACQUES	0 18 05	0 18 05	0	VIT	VIT
A 0825	PEYRESTORTES	LES ALAUX	BENAZET JEAN-JACQUES	BENAZET JEAN-JACQUES	0 13 40	0 13 40	0	VIT	VIT
A 0826	PEYRESTORTES	LES ALAUX	BENAZET JEAN-JACQUES	BENAZET JEAN-JACQUES	0 12 85	0 12 85	0	VIT	VIT
A 0829	PEYRESTORTES	LES ALAUX	TARRIEUS REGIS	TARRIEUS REGIS	0 11 10	0 11 10	0	VIT	VIT
A 0830	PEYRESTORTES	LES ALAUX	TARRIEUS REGIS	TARRIEUS REGIS	0 12 90	0 12 90	0	VIT	VIT
A 0831	PEYRESTORTES	LES ALAUX	TARRIEUS REGIS	TARRIEUS REGIS	0 12 21	0 12 21	0	VIT	VIT
A 0872	PEYRESTORTES	ALEAUX	BRUNET LAMBERT	BRUNET LAMBERT	0 16 65	0 16 65	0	VIT	VIT
A 0879 B	PEYRESTORTES	ALEAUX	BRUNET LAMBERT	BRUNET LAMBERT	0 19 10	0 19 10	0	VIT	VIT
A 0952	PEYRESTORTES	ALEAUX	BRUNET PAUL	BRUNET PAUL	0 27 85	0 27 85	0	VIT	VIT
A 0881	PEYRESTORTES	ALEAUX	BRUNET PAUL	BRUNET PAUL	0 47 85	0 47 85	0	VIT	VIT
A 0811	PEYRESTORTES	ALEAUX	BRUNET PAUL	BRUNET PAUL	1 08 00	1 08 00	0	VIT	VIT
A 0885	PEYRESTORTES	LES ALAUX	SEDANO FRANÇOIS	SEDANO FRANÇOIS	0 36 10	0 36 10	0	VIT	VIT
A 0886	PEYRESTORTES	LES ALAUX	SEDANO FRANÇOIS	SEDANO FRANÇOIS	0 23 10	0 23 10	0	VIT	VIT
A 0887	PEYRESTORTES	LES ALAUX	SEDANO FRANÇOIS	SEDANO FRANÇOIS	0 45 00	0 45 00	0	VIT	VIT
A 0888	PEYRESTORTES	LES ALAUX	SEDANO FRANÇOIS	SEDANO FRANÇOIS	0 14 00	0 14 00	0	VIT	VIT
A 0889	PEYRESTORTES	LES ALAUX	SEDANO FRANÇOIS	SEDANO FRANÇOIS	0 26 00	0 26 00	0	VIT	VIT

Liste des parcelles

parcelles extension

N° cad.	Commune	Lieu-dit	Propriétaire	Usager	Cad.	S. SOUSC.	Bât.	Tarif	Zone
A 0885	PEYRESTORTES	LES ALAUX	SEDANO FRANÇOIS	SEDANO FRANÇOIS	0 05 75	0 05 75	0	VIT	VIT
A 0884	PEYRESTORTES	LES ALAUX	SEDANO FRANÇOIS	SEDANO FRANÇOIS	0 01 85	0 01 85	0	VIT	VIT
A 0978	PEYRESTORTES	LES ALAUX	BARRIERE JEAN	BARRIERE JEAN	0 18 10	0 18 10	0	VIT	VIT
A 0980	PEYRESTORTES	LES ALAUX	BARRIERE JEAN	BARRIERE JEAN	0 18 13	0 18 10	0	VIT	VIT
A 1014	PEYRESTORTES	LES ALAUX	SOL CHRISTOPHE	SOL CHRISTOPHE	0 18 70	0 18 70	0	VIT	VIT
A 1015	PEYRESTORTES	LES ALAUX	SOL CHRISTOPHE	SOL CHRISTOPHE	0 28 80	0 28 80	0	VIT	VIT
A 1016	PEYRESTORTES	LES ALAUX	SOL CHRISTOPHE	SOL CHRISTOPHE	0 18 80	0 18 80	0	VIT	VIT
A 1028	PEYRESTORTES	LES ALAUX	MALIS MARIE	MALIS MARIE	0 78 25	0 78 25	0	VIT	VIT
A 1035	PEYRESTORTES	LES ALAUX	TARRIEUS REGIS	TARRIEUS REGIS	0 12 30	0 12 30	0	VIT	VIT
A 1060	PEYRESTORTES	LES ALAUX	TARRIEUS REGIS	TARRIEUS REGIS	0 05 40	0 05 40	0	VIT	VIT
A 1067	PEYRESTORTES	LES ALAUX	TARRIEUS REGIS	TARRIEUS REGIS	0 05 00	0 05 00	0	VIT	VIT
A 1068	PEYRESTORTES	LES ALAUX	TARRIEUS REGIS	TARRIEUS REGIS	0 34 00	0 34 00	0	VIT	VIT
A 1069	PEYRESTORTES	LES ALAUX	TARRIEUS REGIS	TARRIEUS REGIS	0 05 00	0 05 00	0	VIT	VIT
A 1070	PEYRESTORTES	LES ALAUX	TARRIEUS REGIS	TARRIEUS REGIS	0 03 75	0 03 75	0	VIT	VIT
A 1071	PEYRESTORTES	LES ALAUX	TARRIEUS REGIS	TARRIEUS REGIS	0 04 30	0 04 30	0	VIT	VIT
A 1072	PEYRESTORTES	LES ALAUX	TARRIEUS REGIS	TARRIEUS REGIS	0 23 70	0 23 70	0	VIT	VIT
A 1073	PEYRESTORTES	LES ALAUX	BASSERIE DENIS	BASSERIE DENIS	0 07 80	0 07 80	0	VIT	VIT
A 1075	PEYRESTORTES	LES ALAUX	BASSERIE DENIS	BASSERIE DENIS	0 21 15	0 21 15	0	VIT	VIT
A 1076	PEYRESTORTES	LES ALAUX	BASSERIE DENIS	BASSERIE DENIS	0 05 75	0 05 75	0	VIT	VIT
A 1077	PEYRESTORTES	LES ALAUX	GARAU JEROME	GARAU JEROME	0 17 70	0 17 70	0	VIT	VIT
A 1078	PEYRESTORTES	LES ALAUX	GARAU JEROME	GARAU JEROME	0 05 40	0 05 40	0	VIT	VIT
A 1079	PEYRESTORTES	LES ALAUX	GARAU JEROME	GARAU JEROME	0 05 85	0 05 85	0	VIT	VIT
A 1080	PEYRESTORTES	LES ALAUX	MORAT PIERRE	MORAT PIERRE	0 23 50	0 23 50	0	VIT	VIT
A 1081	PEYRESTORTES	LES ALAUX	MORAT PIERRE	MORAT PIERRE	0 23 80	0 23 80	0	VIT	VIT
A 1083	PEYRESTORTES	LES ALAUX	MORAT PIERRE	MORAT PIERRE	0 31 85	0 31 85	0	VIT	VIT
A 1085	PEYRESTORTES	LES ALAUX	GARAU JEROME	GARAU JEROME	0 09 55	0 09 55	0	VIT	VIT
A 1087	PEYRESTORTES	LES ALAUX	GARAU JEROME	GARAU JEROME	0 76 81	0 76 81	0	VIT	VIT
A 1088	PEYRESTORTES	COSTE ROUSSE	CAPDELLAYRE FRANÇOIS	CAPDELLAYRE FRANÇOIS	1 07 90	1 07 90	0	VIT	VIT
A 1090	PEYRESTORTES	COSTE ROUSSE	CAPDELLAYRE FRANÇOIS	CAPDELLAYRE FRANÇOIS	0 88 00	0 88 00	0	VIT	VIT
A 1089	PEYRESTORTES	LA MOULLAQUE	DALMAU JEAN	DALMAU JEAN	0 40 50	0 40 50	0	VIT	VIT
A 1089	PEYRESTORTES	LA MOULLAQUE	DALMAU JEAN	DALMAU JEAN	0 40 50	0 40 50	0	VIT	VIT
A 1082	PEYRESTORTES	LES ALAUX	SOL CHRISTOPHE	SOL CHRISTOPHE	0 20 20	0 20 20	0	VIT	VIT
A 1083	PEYRESTORTES	LES ALAUX	SOL CHRISTOPHE	SOL CHRISTOPHE	0 09 80	0 09 80	0	VIT	VIT
A 1087	PEYRESTORTES	LES ALAUX	TARRIEUS REGIS	TARRIEUS REGIS	0 24 28	0 24 28	0	VIT	VIT
A 1013	PEYRESTORTES	LA MOULLAQUE	BARRIERE JEAN	BARRIERE JEAN	0 11 00	0 11 00	0	VIT	VIT
A 1042	PEYRESTORTES	LA MOULLAQUE	BAPTISTE CATHERINE EPOUSE BEREHOUC BERNARD	BAPTISTE CATHERINE EPOUSE BEREHOUC BERNARD	0 04 30	0 04 30	0	VIT	VIT
A 1042	PEYRESTORTES	LES ALAUX	SERRE JEAN-MARIE	SERRE JEAN-MARIE	0 18 00	0 18 00	0	VIT	VIT
A 1053	PEYRESTORTES	LES ALAUX	SERRE JEAN-MARIE	SERRE JEAN-MARIE	0 05 80	0 05 80	0	VIT	VIT
A 1043	PEYRESTORTES	LES ALAUX	SOL CHRISTOPHE	SOL CHRISTOPHE	0 12 80	0 12 80	0	VIT	VIT
I 1088	PEYRESTORTES	LES ALAUX	SEDANO FRANÇOIS	SEDANO FRANÇOIS	0 24 80	0 24 80	0	VIT	VIT
I 1083	PEYRESTORTES	LA MOULLAQUE	BARRIERE JEAN	BARRIERE JEAN	0 18 05	0 18 05	0	VIT	VIT
I 1034	PEYRESTORTES	LES ALAUX	BARRIERE JEAN	BARRIERE JEAN	0 18 05	0 18 05	0	VIT	VIT

Liste des parcelles

parcelles extension

N° cad.	Commune	Lieu-dit	Propriétaire	Usager	Cad.	S. SOUSC.	Bât.	Tarif	Zone
1803	PEYRESTORTES	COSTE ROUSSE	CAPDELLAYRE FRANÇOIS	CAPDELLAYRE FRANÇOIS	0 63 45	0 63 45	0	VIT	VIT
A 1804	PEYRESTORTES	COSTE ROUSSE	CAPDELLAYRE FRANÇOIS	CAPDELLAYRE FRANÇOIS	0 63 45	0 63 45	0	VIT	VIT
A 1824	PEYRESTORTES	LES ALAUX	TARRIEUS REGIS	TARRIEUS REGIS	0 27 81	0 27 81	0	VIT	VIT
A 1825	PEYRESTORTES	LES ALAUX	TARRIEUS REGIS	TARRIEUS REGIS	0 19 45	0 19 45	0	VIT	VIT
A 1826	PEYRESTORTES	LES ALAUX	TARRIEUS REGIS	TARRIEUS REGIS	0 12 13	0 12 13	0	VIT	VIT
A 1827	PEYRESTORTES	LES ALAUX	TARRIEUS REGIS	TARRIEUS REGIS	0 04 47	0 04 47	0	VIT	VIT
A 1857	PEYRESTORTES	ALEAUX	TORREILLES ALAIN	TORREILLES ALAIN	0 19 39	0 19 39	0	VIT	VIT
A 1858	PEYRESTORTES	ALEAUX	TORREILLES ALAIN	TORREILLES ALAIN	0 32 81	0 32 81	0	VIT	VIT
A 2204	PEYRESTORTES	LA MOUILLAQUE	BRIAL MICHEL	BRIAL MICHEL	0 03 32	0 03 32	0	VIT	VIT
A 2205	PEYRESTORTES	LA MOUILLAQUE	BAPTISTE CATHERINE EPOUSE BEREHOUC BERNARD	BAPTISTE CATHERINE EPOUSE BEREHOUC BERNARD	0 04 08	0 04 08	0	VIT	VIT
AA 0201	PEYRESTORTES	ESPERANSOU	DALMAU JEAN	DALMAU JEAN	0 09 41	0 09 41	0	VIT	VIT
AA 0202	PEYRESTORTES	ESPERANSOU	DALMAU JEAN	DALMAU JEAN	0 15 25	0 15 25	0	VIT	VIT
AA 0210	PEYRESTORTES	ESPERANSOU	DALMAU JEAN	DALMAU JEAN	2 01 03	2 01 03	0	VIT	VIT
AA 0208	PEYRESTORTES	LES ALAUX	TISSEYRE JEAN-PAUL	TISSEYRE JEAN-PAUL	0 23 63	0 23 63	0	VIT	VIT
AA 0208	PEYRESTORTES	LES ALAUX	TISSEYRE JEAN-PAUL	TISSEYRE JEAN-PAUL	0 30 33	0 30 33	0	VIT	VIT
AA 0209	PEYRESTORTES	LES ALAUX	TISSEYRE JEAN-PAUL	TISSEYRE JEAN-PAUL	0 11 33	0 11 33	0	VIT	VIT
AA 0211	PEYRESTORTES	LES ALAUX	TISSEYRE JEAN-PAUL	TISSEYRE JEAN-PAUL	0 91 13	0 91 13	0	VIT	VIT
AA 0212	PEYRESTORTES	LES ALAUX	TISSEYRE JEAN-PAUL	TISSEYRE JEAN-PAUL	0 54 17	0 54 17	0	VIT	VIT
AA 0215	PEYRESTORTES	COSTE ROUSSE	TORREILLES ROGER	TORREILLES ROGER	0 18 91	0 18 91	0	VIT	VIT
AA 0216	PEYRESTORTES	COSTE ROUSSE	TORREILLES ROGER	TORREILLES ROGER	0 49 76	0 49 76	0	VIT	VIT
AA 0218	PEYRESTORTES	COSTE ROUSSE	TORREILLES ROGER	TORREILLES ROGER	0 04 01	0 04 01	0	VIT	VIT
AA 0220	PEYRESTORTES	COSTE ROUSSE	TORREILLES ROGER	TORREILLES ROGER	0 12 88	0 12 88	0	VIT	VIT
AA 0221	PEYRESTORTES	COSTE ROUSSE	TORREILLES ROGER	TORREILLES ROGER	0 13 85	0 13 85	0	VIT	VIT
AA 0217	PEYRESTORTES	COSTE ROUSSE	BARRIERE RICHARD	BARRIERE RICHARD	0 58 83	0 58 83	0	VIT	VIT
AB 0012	PEYRESTORTES	LES ALAUX	GENDRE ADRIEN & AURELIE	GENDRE ADRIEN & AURELIE	0 41 81	0 41 81	0	VIT	VIT
AB 0013	PEYRESTORTES	LES ALAUX	GENDRE ADRIEN & AURELIE	GENDRE ADRIEN & AURELIE	2 29 06	2 29 06	0	VIT	VIT
AB 0015	PEYRESTORTES	LES ALAUX	GENDRE ADRIEN & AURELIE	GENDRE ADRIEN & AURELIE	1 21 79	1 21 79	0	VIT	VIT
AB 0 28	PEYRESTORTES	LES ALAUX	GARAU JEROME	GARAU JEROME	0 78 28	0 78 28	0	VIT	VIT
OA 1812	PEYRESTORTES	ALEAUX	TORREILLES ROGER	TORREILLES ROGER	0 73 18	0 73 18	0	VIT	VIT
OA 0906	PEYRESTORTES	LES ALAUX	DRILLES MARCEL	DRILLES MARCEL	0 04 20	0 04 20	0	VIT	VIT
OA 0907	PEYRESTORTES	LES ALAUX	DRILLES MARCEL	DRILLES MARCEL	0 20 05	0 20 05	0	VIT	VIT
OA 0911	PEYRESTORTES	LES ALAUX	DRILLES MARCEL	DRILLES MARCEL	0 14 85	0 14 85	0	VIT	VIT
OA 0912	PEYRESTORTES	LES ALAUX	DRILLES MARCEL	DRILLES MARCEL	0 12 70	0 12 70	0	VIT	VIT
OA 0917	PEYRESTORTES	LES ALAUX	DRILLES MARCEL	DRILLES MARCEL	0 69 30	0 69 30	0	VIT	VIT
OA 0918	PEYRESTORTES	LES ALAUX	DRILLES MARCEL	DRILLES MARCEL	0 26 90	0 26 90	0	VIT	VIT
OA 0952	PEYRESTORTES	LES ALAUX	DRILLES HENRI	DRILLES HENRI	0 23 90	0 23 90	0	VIT	VIT

Liste des parcelles

parcelles extension

N° cad.	Commune	Lieu-dit	Propriétaire	Usager	Cad.	S. SOUSC.	Bât.	Tarif	Zone
OA 0953	PEYRESTORTES	LES ALAUX	DRILLES HENRI	DRILLES HENRI	0 16 80	0 16 80	0	VIT	VIT
OA 0954	PEYRESTORTES	LES ALAUX	DRILLES HENRI	DRILLES HENRI	0 24 55	0 24 55	0	VIT	VIT
OA 0958	PEYRESTORTES	LES ALAUX	DRILLES HENRI	DRILLES HENRI	0 11 00	0 11 00	0	VIT	VIT
OA 0959	PEYRESTORTES	LES ALAUX	DRILLES HENRI	DRILLES HENRI	0 10 85	0 10 85	0	VIT	VIT
OA 0960	PEYRESTORTES	LES ALAUX	DRILLES MARCEL	DRILLES MARCEL	0 18 00	0 18 00	0	VIT	VIT
OA 0961	PEYRESTORTES	LES ALAUX	DRILLES MARCEL	DRILLES MARCEL	0 18 80	0 18 80	0	VIT	VIT
OA 0982	PEYRESTORTES	LES ALAUX	DRILLES HENRI	DRILLES HENRI	1 10 40	1 10 40	0	VIT	VIT
OA 0993	PEYRESTORTES	LES ALAUX	DRILLES HENRI	DRILLES HENRI	0 11 90	0 11 90	0	VIT	VIT
OA 0964	PEYRESTORTES	LES ALAUX	DRILLES HENRI	DRILLES HENRI	0 18 00	0 18 00	0	VIT	VIT
OA 1035	PEYRESTORTES	LES ALAUX	DRILLES MARCEL	DRILLES MARCEL	0 25 10	0 25 10	0	VIT	VIT

Commune	Cad.	S. SOUSC.	Parcelles	Bornes
BAIXAS	60 01 26	60 01 26	132	0
ESPIRA DE L'AGLY	1 25 38	1 25 38	1	0
PEYRESTORTES	64 23 98	64 23 98	223	0
TOTAL	125 50 62	125 50 62	356	0

Surface cadastrée totale : 125 50 62

Nombre de parcelles : 356

SURFACE SOUSCRITE : 125 50 62

COMMUNE DE RIVESALTES

**ASSOCIATION SYNDICALE AUTORISEE
DU CANAL D'ARROSAGE DE RIVESALTES**

**PROJET D'EXTENSION
DU PERIMETRE DE L'ASA**

ENQUÊTE PUBLIQUE

DEMANDES AVANT ASSEMBLÉE DU 28 JUIN 2018

BULLETINS D'ADHÉSION PRÉALABLES

Bulletin d'Adhésion

Au branchement du réseau sous-pression d'irrigation viticole mis en œuvre par l'ASA du Canal de Rivesaltes au Bénéfice des viticulteurs et coopérateurs de la Cave Dom Brial à Baixas :

Je soussigné :

BARRIERE JEAN RENE GABRI (M)

Demeurant à : 27 BD National 66390 Baixas

Ayant pris connaissance des caractéristiques du projet de mise en irrigation sous pression de l'extension du périmètre syndical de l'ASA sur les communes de Baixas, Peyrestortes et d'Espira de l'Agly au profit des viticulteurs et coopérateurs de la Cave Dom Brial,

Déclare adhérer à ce projet et y inclure les parcelles suivantes :

Commune	Lieu-dit	Nature de culture	Section cadastre	Num cadastre	Surface M ²
BAIXAS	CAMI D ESPIRA	vigne	AA	39	4041
	CAMI D ESPIRA	vigne	AA	41	3500
PEYRESTORTES	LA MOUILLAQUE	vigne	A	158	2220
PEYRESTORTES	LA MOUILLAQUE	vigne	A	157	730
PEYRESTORTES	LA MOUILLAQUE	vigne	A	156	770
PEYRESTORTES	LA MOUILLAQUE	vigne	A	155	710
PEYRESTORTES	LA MOUILLAQUE	vigne	A	150	1200
PEYRESTORTES	LA MOUILLAQUE	vigne	A	1633	1100
PEYRESTORTES	LA MOUILLAQUE	vigne	A	154	1100
PEYRESTORTES	LA MOUILLAQUE	vigne	A	203	5070
PEYRESTORTES	LA MOUILLAQUE	vigne	A	204	8330
PEYRESTORTES	LA MOUILLAQUE	vigne	A	202	2300
PEYRESTORTES	LA MOUILLAQUE	vigne	A	146	4320

PEYRESTORTES	LA MOUILLAQUE	vigne	A	147	2080
PEYRESTORTES	LA MOUILLAQUE	vigne	A	148	1960
PEYRESTORTES	LA MOUILLAQUE	vigne	A	151	4170
PEYRESTORTES	LA MOUILLAQUE	vigne	A	152	2495
PEYRESTORTES	LA MOUILLAQUE	vigne	A	1693	5805
PEYRESTORTES	LA MOUILLAQUE	vigne	A	153	2495
PEYRESTORTES	Les Alaux	terre	A	1694	5805
PEYRESTORTES	Les Alaux	terre	A	979	1810
PEYRESTORTES	Les Alaux	terre	A	980	1810
				Total Surface	57421

A Bayat

, le: 11 10 2018

Signature :

A handwritten signature in black ink, consisting of a large, stylized letter 'A' followed by a horizontal line and a curved flourish.

Bulletin d'Adhésion

Au branchement du réseau sous-pression d'irrigation viticole mis en œuvre par l'ASA du Canal de Rivesaltes au Bénéfice des viticulteurs et coopérateurs de la Cave Dom Brial à Baixas :

Je soussigné :

BAPTISTE Catherine, demeurant 11 lot du château d'eau, 66600 Peyrestortes

BAPTISTE Christine, demeurant rue des écoles , 66600 Peyrestortes

Ayant pris connaissance des caractéristiques du projet de mise en irrigation sous pression de l'extension du périmètre syndical de l'ASA sur les communes de Baixas, Peyrestortes et d'Espira de l'Agly au profit des viticulteurs et coopérateurs de la Cave Dom Brial,

Déclare adhérer à ce projet et y inclure les parcelles suivantes :

Commune	Lieu-dit	Nature de culture	Section cadastre	Num cadastre	Surface M ²
PEYRESTORTES	La Mouillaque		A	0A0205	775 X
PEYRESTORTES	La Mouillaque		A	0A0197	1876 X
PEYRESTORTES	La Mouillaque		A	0A0183	900 X
PEYRESTORTES	La Mouillaque		A	0A0191	1450 X
PEYRESTORTES	La Mouillaque		A	0A0190	1590 X
PEYRESTORTES	La Mouillaque		A	0A0184	860 X
PEYRESTORTES	La Mouillaque		A	0A0185	1220 X
PEYRESTORTES	La Mouillaque		A	0A0189	610 X
PEYRESTORTES	La Mouillaque		A	0A0186	1220 X
PEYRESTORTES	La Mouillaque		A	0A0206	555 X
PEYRESTORTES	La Mouillaque		A	0A0210	887 X
PEYRESTORTES	La Mouillaque		A	0A0211	1330 X
PEYRESTORTES	La Mouillaque		A	0A0213	2805 X
PEYRESTORTES	La Mouillaque		A	0A0168	3030 X
PEYRESTORTES	La Mouillaque		A	0A0167	2350 X
PEYRESTORTES	La Mouillaque		A	0A0181	1980 X
PEYRESTORTES	La Mouillaque		A	0A0182	880 X
PEYRESTORTES	La Mouillaque		A	0A1642	430 X
PEYRESTORTES	La Mouillaque		A	0A0359	3010 X
PEYRESTORTES	La Mouillaque		A	0A0358	945 X

PEYRESTORTES	La Mouillaque		A	0A0357	945	X
PEYRESTORTES	La Mouillaque		A	0A0347	3945	X
PEYRESTORTES	La Mouillaque		A	0A2205	408	X
				Total Surface	34001	X

A Peyrestortes

, le: 30.09.2018

Signature :



M^e BERTHOUC Catherine



M^{me} - BAPTISTE Christian

Bulletin d'Adhésion

Au branchement du réseau sous-pression d'irrigation viticole mis en œuvre par l'ASA du Canal de Rivesaltes au Bénéfice des viticulteurs et coopérateurs de la Cave Dom Brial à Baixas :

Je soussigné :

NABONNE Jean Marie

Demeurant à : 35 bis, rue du Docteur Coste 66600 ESPIRA-DE-L'AGLY

Ayant pris connaissance des caractéristiques du projet de mise en irrigation sous pression de l'extension du périmètre syndical de l'ASA sur les communes de Baixas, Peyrestortes et d'Espira de l'Agly au profit des viticulteurs et coopérateurs de la Cave Dom Brial,


Déclare adhérer à ce projet et y inclure les parcelles suivantes :

Commune	Lieu-dit	Nature de culture	Section cadastre	Num cadastre	Surface M ²
PEYRESTORTES	COUME CLARE		A	749	4550
	COUME CLARE		A	750	8700
				Total Surface	13250

A Baixas

, le : 16-10-2018

Signature :



Bulletin d'Adhésion

Au branchement du réseau sous-pression d'irrigation viticole mis en œuvre par l'ASA du Canal de Rivesaltes au Bénéfice des viticulteurs et coopérateurs de la Cave Dom Brial à Baixas :

Je soussigné :

BARRIERE MAXIME GILLES VINCENT

Demeurant à : 5 rue des Faurelles 66390 Baixas

Ayant pris connaissance des caractéristiques du projet de mise en irrigation sous pression de l'extension du périmètre syndical de l'ASA sur les communes de Baixas, Peyrestortes et d'Espira de l'Agly au profit des viticulteurs et coopérateurs de la Cave Dom Brial,

Déclare adhérer à ce projet et y inclure les parcelles suivantes :

Commune	Lieu-dit	Nature de culture	Section cadastre	Num cadastre	Surface M ²
Baixas	Cami d'Espira		A	3275	2270
	Les Arènes		A	2247	800
	Les Arènes		A	2248	1285
	Les Arènes		A	62250	3500
	Les Arènes		A	2251	8330
				Total Surface	16185

A BAIXAS

le: 23/05/18

Signature :

Bulletin d'Adhésion

Au branchement du réseau sous-pression d'irrigation viticole mis en œuvre par l'ASA du Canal de Rivesaltes au Bénéfice des viticulteurs et coopérateurs de la Cave Dom Brial à Baixas

Je soussigné :

BARRIERE RICHARD ROBERT JEAN

Demeurant à : 5 rue des Fauvettes 66390 Baixas

Ayant pris connaissance des caractéristiques du projet de mise en irrigation sous pression de l'extension du périmètre syndical de l'ASA sur les communes de Baixas, Peyrestortes et d'Espira de l'Agly au profit des viticulteurs et coopérateurs de la Cave Dom Brial,

Déclare adhérer à ce projet et y inclure les parcelles suivantes :

Commune	Lieu-dit	Nature de culture	Section cadastre	Num cadastre	Surface M ²
Baixas	Vermassac		B	3445	1860
	Vermassac		B	3989	3075
	Vermassac		B	3990	2260
	Vermassac		B	1653	1010
	Vermassac		B	1652	290
	Vermassac		B	1659	2330
	Vermassac		B	1625	2700
	Vermassac		B	1644	3220
PEYRESTORTES	ALEAUX		A	0762	2330
	ALEAUX		A	0763	730
	ALEAUX		A	0767	530
	ALEAUX		A	0768	1035
	LES ARENES		A	2946	3415
ESPIRA DE L'AGLY	COSTE ROUSSE		AA	237	5883
				Total Surface	30668

A BAIXAS

le: 25 05 2015

Signature :

Bulletin d'Adhésion

Au branchement du réseau sous-pression d'irrigation viticole mis en œuvre par l'ASA du Canal de Rivesaltes au Bénéfice des viticulteurs et coopérateurs de la Cave Dom Brial à Baixas :

Je soussigné :

BASSERIE DENIS CHRISTIAN JEAN

Demeurant à : 20 rue Roger Oriol 66390 Baixas

Ayant pris connaissance des caractéristiques du projet de mise en irrigation sous pression de l'extension du périmètre syndical de l'ASA sur les communes de Baixas, Peyrestortes et d'Espira de l'Agly au profit des viticulteurs et coopérateurs de la Cave Dom Brial,

Déclare adhérer à ce projet et y inclure les parcelles suivantes :

Commune	Lieu-dit	Nature de culture	Section cadastre	Num cadastre	Surface M ²
PEYRESTORTES	LES ALAUX		A	1073	8780
			A	1075	2115
			A	1076	5575
				Total Surface	16470

+ Basserie Denis Christian

AD

A BAIXAS

M

le: 23/01/2018

17360
BASSERIE DENIS CHRISTIAN
2018

Signature :

AD; sup adhésif avec parcelles
21600 la Clave 1/10/18 en annexe

Bulletin d'Adhésion

Au branchement du réseau sous-pression d'irrigation viticole mis en œuvre par l'ASA du Canal de Rivesaltes au Bénéfice des viticulteurs et coopérateurs de la Cave Dom Brial à Baixas :

Je soussigné :

BASSERIE DENIS CHRISTIAN JEAN

Demeurant à : 20 rue Roger Oriol 66390 Baixas

Ayant pris connaissance des caractéristiques du projet de mise en irrigation sous pression de l'extension du périmètre syndical de l'ASA sur les communes de Baixas, Peyrestortes et d'Espira de l'Agly au profit des viticulteurs et coopérateurs de la Cave Dom Brial,

Déclare adhérer à ce projet et y inclure les parcelles suivantes :

Commune	Lieu-dit	Nature de culture	Section cadastre	Num cadastre	Surface M ²
Baixas	LA BASSA		AB	0040	870
				Total Surface	870

A BAIXAS

, le : 23 / 01 / 2018

Signature :



Bulletin d'Adhésion

Au branchement du réseau sous-pression d'irrigation viticole mis en œuvre par l'ASA du Canal de Rivesaltes au Bénéfice des viticulteurs et coopérateurs de la Cave Dom Brial à Baixas :

Je soussigné :

BENAZET JEAN-JACQUES GASPARD

Demeurant à : 18 bd de la fontaine, 66390 Baixas

Ayant pris connaissance des caractéristiques du projet de mise en irrigation sous pression de l'extension du périmètre syndical de l'ASA sur les communes de Baixas, Peyrestortes et d'Espira de l'Agly au profit des viticulteurs et coopérateurs de la Cave Dom Brial,

Déclare adhérer à ce projet et y inclure les parcelles suivantes :

Commune	Lieu-dit	Nature de culture	Section cadastre	Num cadastre	Surface M ²
BAIXAS	LE CORNET		A	2092	1570
BAIXAS	LE CORNET		A	2093	2165
BAIXAS	LE CORNET		A	2094	3795
PEYRESTORTES	AL AUX		A	817	1160
PEYRESTORTES	AL AUX		A	818	1210
PEYRESTORTES	AL AUX		A	819	1080
PEYRESTORTES	AL AUX		A	824	1805
PEYRESTORTES	AL AUX		A	825	1340
PEYRESTORTES	AL AUX		A	826	1285
					15410

A BAIXAS

, le: 02 février 2013 - 04

Signature :

Bulletin d'Adhésion

Au branchement du réseau sous-pression d'irrigation viticole mis en œuvre par l'ASA du Canal de Rivesaltes au Bénéfice des viticulteurs et coopérateurs de la Cave Dom Brial à Baixas :

Je soussigné :

BONZOMS PATROUX Jean Jacques

Demeurant à : 5 RUE DES MUSCATS, 66390 BAIXAS ✓

Ayant pris connaissance des caractéristiques du projet de mise en irrigation sous pression de l'extension du périmètre syndical de l'ASA sur les communes de Baixas, Peyrestortes et d'Espira de l'Agly au profit des viticulteurs et coopérateurs de la Cave Dom Brial,

Déclare adhérer à ce projet et y inclure les parcelles suivantes :

Commune	Lieu-dit	Nature de culture	Section cadastre	Num cadastre	Surface M ²
BAIXAS	CAMI D'ESPIRA	vigne	A ✓	1988 ✓	2145 ✓
	CAMI D'ESPIRA	vigne	A ✓	1991 ✓	1230 ✓
	CAMI D'ESPIRA	vigne	A ✓	1992 ✓	375 ✓
	CAMI D'ESPIRA	vigne	A ✓	1996 ✓	12550 ✓
	CAMI D'ESPIRA	vigne	A ✓	1997 ✓	3000 ✓
	CAMI D'ESPIRA	vigne	A ✓	2978 ✓	2130 ✓
	CAMI D'ESPIRA	terre	A ✓	1990 ✓	1290 ✓
	LES ARENES ✓	vigne	A ✓	2962 ✓	3205 ✓
	LES ARENES	terre	A ✓	2180 ✓	1970 ✓
PEYRESTORTES	LES ALAUX	vigne	A ✓	784 ✓	1500 ✓
	LES ALAUX	vigne	A ✓	785 ✓	1300 ✓
		vigne	A	Total Surface	30695 ✓


A

BAIXAS

le :

30/1/18

Signature :



Bulletin d'Adhésion

Au branchement du réseau sous-pression d'irrigation viticole mis en œuvre par l'ASA du Canal de Rivesaltes au Bénéfice des viticulteurs et coopérateurs de la Cave Dom Brial à Baixas

Je soussigné :

BRIAL MICHEL (M)

Demeurant à : 27 rue Thiers, 66600 Espira de l'Agly

Ayant pris connaissance des caractéristiques du projet de mise en irrigation sous pression de l'extension du périmètre syndical de l'ASA sur les communes de Baixas, Peyrestortes et d'Espira de l'Agly au profit des viticulteurs et coopérateurs de la Cave Dom Brial,

Déclare adhérer à ce projet et y inclure les parcelles suivantes :

Commune	Lieu-dit	Nature de culture	Section cadastre	Num cadastre	Surface M ²
Baixas	Ribes des Alaux		B	3994	5055
PEYRESTORTES	LA MOUILLAQUE		A	128	5580
PEYRESTORTES	LA MOUILLAQUE		A	122	10520
PEYRESTORTES	LA MOUILLAQUE		A	121	3880
PEYRESTORTES	LA MOUILLAQUE		A	163	4450
PEYRESTORTES	LA MOUILLAQUE		A	169	1715
PEYRESTORTES	LA MOUILLAQUE		A	2204	332
PEYRESTORTES	LA MOUILLAQUE		A	164	1000
PEYRESTORTES	LA MOUILLAQUE		A	84	457
PEYRESTORTES	LA MOUILLAQUE		A	83	1208
PEYRESTORTES	LA MOUILLAQUE		A	82	425
PEYRESTORTES	LA MOUILLAQUE		A	81	930
PEYRESTORTES	LA MOUILLAQUE		A	87	3460
				Total Surface	39012

A Baixas

le: 6 Fevri 2018

Signature :



Bulletin d'Adhésion

Au branchement du réseau sous-pression d'irrigation viticole mis en œuvre par l'ASA du Canal de Rivesaltes au Bénéfice des viticulteurs et coopérateurs de la Cave Dom Brial à Baixas :

Je soussigné : BRUNET LAMBERT (M)

Demeurant à : 4 RUE JEANNE D'ARC 66600 PEYRESTORTES

Ayant pris connaissance des caractéristiques du projet de mise en irrigation sous pression de l'extension du périmètre syndical de l'ASA sur les communes de Baixas, Peyrestortes et d'Espira de l'Agly au profit des viticulteurs et coopérateurs de la Cave Dom Brial,

Déclare adhérer à ce projet et y inclure les parcelles suivantes :

Commune	Lieu-dit	Nature de culture	Section cadastre	Num cadastre	Surface M ²
PEYRESTORTES	ALEAUX		A	0872	1865
PEYRESTORTES	ALEAUX		A	0878B	1910
				Total Surface	3775

A Peyrestortes

, le :

31.05

2018

Signature :

Je soussigné adhère au projet de mise en irrigation sous pression de l'extension du périmètre syndical de l'ASA sur les communes de Baixas, Peyrestortes et d'Espira de l'Agly au profit des viticulteurs et coopérateurs de la Cave Dom Brial.

Bulletin d'Adhésion

Au branchement du réseau sous-pression d'irrigation viticole mis en œuvre par l'ASA du Canal de Rivesaltes au Bénéfice des viticulteurs et coopérateurs de la Cave Dom Brial à Baixas :

Je soussigné : BRUNET PAUL (M)

Demeurant à : av DE LA PEPINIERE 66600 PEYRESTORTES

Ayant pris connaissance des caractéristiques du projet de mise en irrigation sous pression de l'extension du périmètre syndical de l'ASA sur les communes de Baixas, Peyrestortes et d'Espira de l'Agly au profit des viticulteurs et coopérateurs de la Cave Dom Brial,

Déclare adhérer à ce projet et y inclure les parcelles suivantes :

Commune	Lieu-dit	Nature de culture	Section cadastre	Num cadastre	Surface M ²
PEYRESTORTES	ALEAUX		A	0882	2785
PEYRESTORTES	ALEAUX		A	0883	4765
PEYRESTORTES	ALEAUX		A	0884	10800
				Total Surface	18350

3
A Peyrestortes

, le: 31/05

2018

Signature :



Nb: voir p. 1 = voir feuille d'adhésion
 pour un sur de la commune
 qui adhèrent pour les parcelles
 C 6 - 1000 de l'extension de pression
 0882, 0883, 0884

Bulletin d'Adhésion

Au branchement du réseau sous-pression d'irrigation viticole mis en œuvre par l'ASA du Canal de Rivesaltes au Bénéfice des viticulteurs et coopérateurs de la Cave Dom Brial à Baixas :

Je soussigné :

Calmon René

Demeurant à : 7 rue du Rossignol 66390 Baixas

Ayant pris connaissance des caractéristiques du projet de mise en irrigation sous pression de l'extension du périmètre syndical de l'ASA sur les communes de Baixas, Peyrestortes et d'Espira de l'Agly au profit des viticulteurs et coopérateurs de la Cave Dom Brial,

Déclare adhérer à ce projet et y inclure les parcelles suivantes :

Commune	Lieu-dit	Nature de culture	Section cadastre	Num cadastre	Surface M ²
BAIXAS	LES ARENES	vigne	A	2171	1655
BAIXAS	LES ARENES	vigne	A	3019	1345
BAIXAS	LES ARENES	vigne	A	3591	4367
BAIXAS	LES ARENES	vigne	A	A2167	1365
BAIXAS	LES ARENES	vigne	A	2177	1160
BAIXAS	LES ARENES	vigne	A	2169	1855
				Total	11747

A Baixas

le: 04/07/2018

Signature :



Bulletin d'Adhésion

Au branchement du réseau sous-pressure d'irrigation viticole mis en œuvre par l'ASA du Canal de Rivesaltes au Bénéfice des viticulteurs et coopérateurs de la Cave Dom Brial à Baixas :

Je soussigné :

CAPDELLAYRE FRANCOIS JOSEPH RENE

Demeurant à : 5 rue nationale 66390 Baixas

Ayant pris connaissance des caractéristiques du projet de mise en irrigation sous pression de l'extension du périmètre syndical de l'ASA sur les communes de Baixas, Peyrestortes et d'Espiras de l'Agly au profit des viticulteurs et coopérateurs de la Cave Dom Brial,

Déclare adhérer à ce projet et y inclure les parcelles suivantes :

Commune	Lieu-dit	Nature de culture	Section cadastre	Num cadastre	Surface M ²
BAIXAS	CAMI DE PENA		AA	34	11702
PEYRESTORTES	COSTE ROUSSE		A	1558	10790
PEYRESTORTES	COSTE ROUSSE		A	1560	6800
PEYRESTORTES	COSTE ROUSSE		A	1803	6345
PEYRESTORTES	COSTE ROUSSE		A	1804	6345
PEYRESTORTES	COSTE ROUSSE		A	674	3570
PEYRESTORTES	COSTE ROUSSE		A	678	3370
PEYRESTORTES	LES ALAUX		A	797	4915
					53837

A Baixas

.le: 24-01-2018

Signature :



Handwritten notes and stamps

Handwritten notes and stamps

Bulletin d'Adhésion

Au branchement du réseau sous-pression d'irrigation viticole mis en œuvre par l'ASA du Canal de Rivesaltes au Bénéfice des viticulteurs et coopérateurs de la Cave Dom Brial à Baixas :

Je soussigné :

CONNES LAFONT Jean

Demeurant à : 29 bd Sadi carnot 66390 baixas

Ayant pris connaissance des caractéristiques du projet de mise en irrigation sous pression de l'extension du périmètre syndical de l'ASA sur les communes de Baixas, Peyrestortes et d'Espira de l'Agly au profit des viticulteurs et coopérateurs de la Cave Dom Brial,

Déclare adhérer à ce projet et y inclure les parcelles suivantes :

Commune	Lieu-dit	Nature de culture	Section cadastre	Num cadastre	Surface M ²
BAIXAS	LES ARENES		AA ✓	115 ✓	8027 ✓
BAIXAS	LES ARENES		AA ✓	241 ✓	12431 ✓
BAIXAS	LES ARENES		AA ✓	138 ✓	2044 ✓
				Total Surface	22502 ✓


3

OK

A Baixas

le: 26 Janvier 2015

Signature :



Bulletin d'Adhésion

Au branchement du réseau sous-pression d'irrigation viticole mis en œuvre par l'ASA du Canal de Rivesaltes au Bénéfice des viticulteurs et coopérateurs de la Cave Dom Brial à Baixas :

Je soussigné :

COURTIE Jean Luc
Mas Les Arènes

7. AIXAS

Ayant pris connaissance des caractéristiques du projet de mise en irrigation sous pression de l'extension du périmètre syndical de l'ASA sur les communes de Baixas, Peyrestortes et d'Espira de l'Agly au profit des viticulteurs et coopérateurs de la Cave Dom Brial,

Déclare adhérer à ce projet et y inclure les parcelles suivantes :

Commune	Lieu-dit	Nature de culture	Section cadastre	Num cadastre	Surface M ²
BAIXAS	LES ARENES		A	3287	5720
BAIXAS	LES ARENES		AA	088	1542
				Total Surface	7262

2

A *Baixas*

le: *31 janvier 2018*

Signature :

Courtie

Bulletin d'Adhésion

Au branchement du réseau sous-pression d'irrigation viticole mis en œuvre par l'ASA du Canal de Rivesaltes au Bénéfice des viticulteurs et coopérateurs de la Cave Dom Brial à Baixas :

Je soussigné :

DALMAU JEAN JOSEPH FRANCOIS

Demeurant à : 5 place de la république 66390 Baixas

Ayant pris connaissance des caractéristiques du projet de mise en irrigation sous pression de l'extension du périmètre syndical de l'ASA sur les communes de Baixas, Peyrestortes et d'Espira de l'Agly au profit des viticulteurs et coopérateurs de la Cave Dom Brial,

Déclare adhérer à ce projet et y inclure les parcelles suivantes :

Commune	Lieu-dit	Nature de culture	Section cadastre	Num cadastre	Surface M ²
PEYRESTORTES	LA MOUILLAQUE		A	242	4230
	LA MOUILLAQUE		A	243	10260
	LA MOUILLAQUE		A	1568	4050
	LA MOUILLAQUE		A	1569	4050
	ESPERANSOU		AA	0010	20103
	ESPERANSOU		AA	0001	941
	ESPERANSOU		AA	0002	1525
				Total Surface	45159

A Baixas

le: 29 mai 2018

Signature :



Bulletin d'Adhésion

Au branchement du réseau sous-pression d'irrigation viticole mis en œuvre par l'ASA du Canal de Rivesaltes au Bénéfice des viticulteurs et coopérateurs de la Cave Dom Brial à Baixas :

Je soussigné :

Danoy Laure

Demeurant à : rue Frédéric Lorca, 66330 Cabestany

Ayant pris connaissance des caractéristiques du projet de mise en irrigation sous pression de l'extension du périmètre syndical de l'ASA sur les communes de Baixas, Peyrestortes et d'Espira de l'Agly au profit des viticulteurs et coopérateurs de la Cave Dom Brial,

Déclare adhérer à ce projet et y inclure les parcelles suivantes :

Commune	Lieu-dit	Nature de culture	Section cadastre	Num cadastre	Surface M ²
Baixas	LES ARENES		AA	124	1121
Baixas	LES ARENES		AA	123	2246
				Total Surface	3367

A Baixas

, le: 5.03.2018

Signature :



Bulletin d'Adhésion

Au branchement du réseau sous-pression d'irrigation viticole mis en œuvre par l'ASA du Canal de Rivesaltes au Bénéfice des viticulteurs et coopérateurs de la Cave Dom Brial à Baixas :

Je soussigné :

DE GIRVES MICHEL JACQUES JOSEPH

Demeurant à : 1 Rue Bailly, 66600 Rivesaltes

Ayant pris connaissance des caractéristiques du projet de mise en irrigation sous pression de l'extension du périmètre syndical de l'ASA sur les communes de Baixas, Peyrestortes et d'Espira de l'Agly au profit des viticulteurs et coopérateurs de la Cave Dom Brial,

Déclare adhérer à ce projet et y inclure les parcelles suivantes :

Commune	Lieu-dit	Nature de culture	Section cadastre	Num cadastre	Surface M ²
PEYRESTORTES	COUME CLARE		A	746	2095
PEYRESTORTES	COUME CLARE		A	747	2980
PEYRESTORTES	COUME CLARE		A	748	1535
PEYRESTORTES	LA MOUILLAQUE		A	165	1300
				Total Surface	7910

A BAIXAS

le: 14.02.2015

Signature :

NB: Jeis adhésions autres que...

Bulletin d'Adhésion

Au branchement du réseau sous-pression d'irrigation viticole mis en œuvre par l'ASA du Canal de Rivesaltes au Bénéfice des viticulteurs et coopérateurs de la Cave Dom Brial à Baixas :

Je soussigné : *Domaine de l'Evêché, Alain SABINEO*
Demeurant à : *Rte de BAIXAS 66600 ESPIRA*

Ayant pris connaissance des caractéristiques du projet de mise en irrigation sous pression de l'extension du périmètre syndical de l'ASA sur les communes de Baixas, Peyrestortes et d'Espira de l'Agly au profit des viticulteurs et coopérateurs de la Cave Dom Brial,

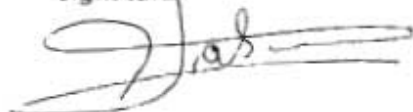
Déclare adhérer à ce projet et y inclure les parcelles suivantes :

Commune	Lieu-dit	Nature de culture	Section cadastre	Num cadastre	Surface M ²
<i>Peyrestortes</i>					<i>38045</i>
				Total Surface	<i>38045</i>

A ESPIRA

le: 5 Octobre 2018

Signature:



ID	EXPLOITANT	COMMUNE	LIEU_DIT	CEPAGE	ANNEE_PL	SURFACE_ (Proprietair-	LIBELLE	EXP	Adresse
6601380000A0119		PEYRESTOF	LA MOUILLAQUE		0.000000	3565.0000	SABINEU ALAIN JEAN J			ROUTE DE
6601380000A0120		PEYRESTOF	LA MOUILLAQUE		0.000000	34480.0000	SABINEU ALAIN JEAN J			ROUTE DE
6600140A1199 X	Domaine du vieux Chêne	BAIXAS	EL CABOT	✓		2405	GFA Sarda Bobo			2 Bvd natio
6600140A1200 X	Domaine du vieux Chêne	BAIXAS	EL CABOT	✓		2490	GFA Sarda Bobo			2 Bvd natio
660014AA0232 X	Domaine du vieux Chêne	BAIXAS	EL GINESTAR	✓		48490	GFA Sarda Bobo			2 Bvd natio
660014AA0231 X	Domaine du vieux Chêne	BAIXAS	EL GINESTAR	✓		600	GFA Sarda Bobo			2 Bvd natio
660014AA0230 X	Domaine du vieux Chêne	BAIXAS	EL GINESTAR	✓		814	GFA Sarda Bobo			2 Bvd natio
660014AA0227 X	Domaine du vieux Chêne	BAIXAS	EL GINESTAR	✓		4501	GFA Sarda Bobo			2 Bvd natio
660014AA0228 X	Domaine du vieux Chêne	BAIXAS	EL GINESTAR	✓		904	GFA Sarda Bobo			2 Bvd natio
660014AA0229 X	Domaine du vieux Chêne	BAIXAS	EL GINESTAR	✓		722	GFA Sarda Bobo			2 Bvd natio
660014AA0233 X	Domaine du vieux Chêne	BAIXAS	EL GINESTAR	✓		748	GFA Sarda Bobo			2 Bvd natio
660014AB0054 X	Domaine du vieux Chêne	BAIXAS	LA BASSA	✓		9826	GFA Sarda Bobo			2 Bvd natio
660014AA0203 X	Domaine du vieux Chêne	BAIXAS	EL GINESTAR	✓		31129	GFA Sarda Bobo			2 Bvd natio
660014AA0215 X	Domaine du vieux Chêne	BAIXAS	EL GINESTAR	✓		3925	GFA Sarda Bobo			2 Bvd natio

Handwritten notes:
 Domaine de l'ancien...
 A 0/1000...
 A 0/1000...
 9045

Bulletin d'Adhésion

Au branchement du réseau sous-pression d'irrigation viticole mis en œuvre par l'ASA du Canal de Rivesaltes au Bénéfice des viticulteurs et coopérateurs de la Cave Dom Brial à Baixas :

Je soussigné :

DRILLES MARCEL ACHILLE (M)

Demeurant à : 15 rue d'Espira, 66390 Baixas ✓

Ayant pris connaissance des caractéristiques du projet de mise en irrigation sous pression de l'extension du périmètre syndical de l'ASA sur les communes de Baixas, Peyrestortes et d'Espira de l'Agly au profit des viticulteurs et coopérateurs de la Cave Dom Brial,

Déclare adhérer à ce projet et y inclure les parcelles suivantes :

Commune	Lieu-dit	Nature de culture	Section cadastre	Num cadastre	Surface M ²
PEYRESTORTES	AL AUX	vigne	OA ✓	0918 ✓	2690 ✓
	AL AUX	vigne	OA ✓	0917 ✓	6930 ✓
	AL AUX	vigne	OA ✓	0906 ✓	420 ✓
	AL AUX	vigne	OA ✓	0911 ✓	1485 ✓
	AL AUX	vigne	OA ✓	0907 ✓	2005 ✓
	AL AUX	vigne	OA ✓	0912 ✓	1270 ✓
	AL AUX	vigne	OA ✓	0960 ✓	1800 ✓
	AL AUX	vigne	OA ✓	1035 ✓	2510 ✓
	AL AUX	vigne	OA ✓	0961 ✓	1880 ✓
				Total Surface	20990 ✓

A Baixas

le: 29/5/2018

Signature :



Bulletin d'Adhésion

Au branchement du réseau sous-pression d'irrigation viticole mis en œuvre par l'ASA du Canal de Rivesaltes au Bénéfice des viticulteurs et coopérateurs de la Cave Dom Brial à Baixas :

Je soussigné :

DRILLES HENRI LOUIS FRA (M)

Demeurant à : 23 bd National, 66390 Baixas

Ayant pris connaissance des caractéristiques du projet de mise en irrigation sous pression de l'extension du périmètre syndical de l'ASA sur les communes de Baixas, Peyrestortes et d'Espira de l'Agly au profit des viticulteurs et coopérateurs de la Cave Dom Brial,

Déclare adhérer à ce projet et y inclure les parcelles suivantes :

Commune	Lieu-dit	Nature de culture	Section cadastre	Num cadastre	Surface M ²
PEYRESTORTES	AL AUX	vigne	OA ✓	0954 ✓	2455 ✓
PEYRESTORTES	AL AUX	vigne	OA ✓	0958 ✓	1100
PEYRESTORTES	AL AUX	vigne	OA ✓	0962 ✓	11040
PEYRESTORTES	AL AUX	vigne	OA ✓	0959 ✓	1085 ✓
PEYRESTORTES	AL AUX	vigne	OA ✓	0963 ✓	1190 ✓
PEYRESTORTES	AL AUX	vigne	OA ✓	0964 ✓	1800 ✓
PEYRESTORTES	AL AUX	vigne	OA ✓	0953 ✓	1680 ✓
PEYRESTORTES	AL AUX	vigne	OA ✓	0952 ✓	2390 ✓
				Total Surface	22740 ✓

A Baixas

.le: 30/5/2010

Signature :

Bulletin d'Adhésion

Au branchement du réseau sous-pression d'irrigation viticole mis en œuvre par l'ASA du Canal de Rivesaltes au Bénéfice des viticulteurs et coopérateurs de la Cave Dom Brial à Baixas :

Je soussigné :

GARAU JEROME Demeurant à : 4 av de Pézilla, 66390 Baixas

Ayant pris connaissance des caractéristiques du projet de mise en irrigation sous pression de l'extension du périmètre syndical de l'ASA sur les communes de Baixas, Peyrestortes et d'Espira de l'Agly au profit des viticulteurs et coopérateurs de la Cave Dom Brial,

Déclare adhérer à ce projet et y inclure les parcelles suivantes :

Commune	Lieu-dit	Nature de culture	Section cadastre	Num cadastre	Surface M ²
PEYRESTORTES	AL AUX		A ✓	1077 ✓	1770 ✓
	AL AUX		A ✓	1078 ✓	540 ✓
	AL AUX		A ✓	A1079 ✓	565 ✓
	AL AUX		A ✓	1555 ✓	955 ✓
	AL AUX		A ✓	1557 ✓	7681 ✓
	AL AUX		AB ✓	26 ✓	7826 ✓
	AL AUX		A ✓	782 ✓	3475 ✓
				Total Surface	22812 ✓

A BAIXAS

le: 07/07/2018

Signature :

Bulletin d'Adhésion

Au branchement du réseau sous-pression d'irrigation viticole mis en œuvre par l'ASA du Canal de Rivesaltes au Bénéfice des viticulteurs et coopérateurs de la Cave Dom Brial à Baixas :

Je soussigné :

FONS PIERRE JEAN MARIE

Demeurant à : 4 imp de la Crouette, 66390 Baixas.

Ayant pris connaissance des caractéristiques du projet de mise en irrigation sous pression de l'extension du périmètre syndical de l'ASA sur les communes de Baixas, Peyrestortes et d'Espira de l'Agly au profit des viticulteurs et coopérateurs de la Cave Dom Brial,

Déclare adhérer à ce projet et y inclure les parcelles suivantes :

Commune	Lieu-dit	Nature de culture	Section cadastre	Num cadastre	Surface M ²
Baixas	CAMI DE PEIRESTORTES		AA	182	3593 ✓
				Total Surface	3593 ✓

A Baixas

le: 12 février 2018

Signature :



M. Fons Pierre Jean Marie
Propriétaire de la Cave Dom Brial

Bulletin d'Adhésion

Au branchement du réseau sous-pressure d'irrigation viticole mis en œuvre par l'ASA du Canal de Rivesaltes au Bénéfice des viticulteurs et coopérateurs de la Cave Dom Brial à Baixas :

Je soussigné :

FARINES THERESE SIDONIE MARIE JEANNE

Demeurant à 4 rue des Amandiers 66390 Baixas

Ayant pris connaissance des caractéristiques du projet de mise en irrigation sous pression de l'extension du périmètre syndical de l'ASA sur les communes de Baixas, Peyrestortes et d'Espiras de l'Agly au profit des viticulteurs et coopérateurs de la Cave Dom Brial,

Déclare adhérer à ce projet et y inclure les parcelles suivantes :

Commune	Lieu-dit	Nature de culture	Section cadastre	Num cadastre	Surface M ²
PEYRESTORTES	LA MOUILLAQUE	vigne	A ✓	225 ✓	550 ✓
	LA MOUILLAQUE	vigne	A ✓	226 ✓	840 ✓
	LA MOUILLAQUE	vigne	A ✓	227 ✓	357 ✓
	LA MOUILLAQUE	vigne	A ✓	228 ✓	503 ✓
				Total Surface	2250 ✓

A Baixas

le: 24/01/2018

Signature :



Bulletin d'Adhésion

Au branchement du réseau sous-pression d'irrigation viticole mis en œuvre par l'ASA du Canal de Rivesaltes au Bénéfice des viticulteurs et coopérateurs de la Cave Dom Brial à Baixas :

Indivision ISERN MENDO

Nous, soussignés : ISERN olivier,

19, rue d'Espira 66370 L...

ISERN MENDO Guillem et ISERN MENDO Julià, représentés par leur mère MENDO BRAGULAT Natalià veuve ISERN Jean Michel

Ayant pris connaissance des caractéristiques du projet de mise en irrigation sous pression de l'extension du périmètre syndical de l'ASA sur les communes de Baixas, Peyrestortes et d'Espira de l'Agly au profit des viticulteurs et coopérateurs de la Cave Dom Brial,

Déclare adhérer à ce projet et y inclure les parcelles suivantes :

Commune	Lieu-dit	Nature de culture	Section cadastre	Num cadastre	Surface M ²
BAIXAS	CAMI DE PENA	Vigne	AA	18	4119
	EL GINESTAR	Vigne	AA	224	1920
		Vigne	AA	225	1853
		Vigne	AA	226	2167
				Total Surface	10059

A

Saint Estève

le: 31/1/2018

Signatures:

ISERN
Olivier

MENDO BRAGULAT
Natalià

Bulletin d'Adhésion

Au branchement du réseau sous-pression d'irrigation viticole mis en œuvre par l'ASA du Canal de Rivesaltes au Bénéfice des viticulteurs et coopérateurs de la Cave Dom Brial à Baixas :

Je soussigné :

Gendre Adrien, demurant ... 70 Rue Soltaie 66330 - BAIXAS

Ayant pris connaissance des caractéristiques du projet de mise en irrigation sous pression de l'extension du périmètre syndical de l'ASA sur les communes de Baixas, Peyrestortes et d'Espira de l'Agly au profit des viticulteurs et coopérateurs de la Cave Dom Brial,

Déclare adhérer à ce projet et y inclure les parcelles suivantes :

Commune	Lieu-dit	Nature de culture	Section cadastre	Num cadastre	Surface M ²
BAIXAS	LOU GINESTA	vigne	AA	208	5763
				Total Surface	5763

A BAIXAS

le: 19-08-2018

Signatures :



Bulletin d'Adhésion

Au branchement du réseau sous-pressure d'irrigation viticole mis en œuvre par l'ASA du Canal de Rivesaltes au Bénéfice des viticulteurs et coopérateurs de la Cave Dom Brial à Baixas :

Je soussigné :

Genre Adrien, demurant ... 70 Rue Voltaire 66390 Baixas

et Genre Aurélie demurant 2000 Route de Loyettes, Maison 20, 01150 Saint Vulpbas

Ayant pris connaissance des caractéristiques du projet de mise en irrigation sous pression de l'extension du périmètre syndical de l'ASA sur les communes de Baixas, Peyrestortes et d'Espiras de l'Agly au profit des viticulteurs et coopérateurs de la Cave Dom Brial,

Déclare adhérer à ce projet et y inclure les parcelles suivantes :

Commune	Lieu-dit	Nature de culture	Section cadastre	Num cadastre	Surface M ²
PEYRESTORTES	LES ALAUX		AB /	12	4181
PEYRESTORTES	LES ALAUX		AB /	013	22906
PEYRESTORTES	LES ALAUX		AB /	15	12179
				Total Surface	39266

3

A Baixas

le: 19/02/2018

Signatures :

Bulletin d'Adhésion

Au branchement du réseau sous-pression d'irrigation viticole mis en œuvre par l'ASA du Canal de Rivesaltes au Bénéfice des viticulteurs et coopérateurs de la Cave Dom Brial à Baixas :

Je soussigné :

MALIS DANIELLE MICHELLE
Demeurant à NOSTRE CASE
Quartier le BOULARD 13480 Cabries

Ayant pris connaissance des caractéristiques du projet de mise en irrigation sous pression de l'extension du périmètre syndical de l'ASA sur les communes de Baixas, Peyrestortes et d'Espiras de l'Agly au profit des viticulteurs et coopérateurs de la Cave Dom Brial,

Déclare adhérer à ce projet et y inclure les parcelles suivantes :

Commune	Lieu-dit	Nature de culture	Section cadastrale	Num cadastre	Surface M ²
PEYRESTORTES	LES ARENES	vigne	AA	150	6641
	LES ARENES	vigne	AA	153	3007
				Total Surface	9648

A Baixas

le: 24/01/18

Signature :

Malis

Bulletin d'Adhésion

Au branchement du réseau sous-pressure d'irrigation viticole mis en œuvre par l'ASA du Canal de Rivesaltes au Bénéfice des viticulteurs et coopérateurs de la Cave Dom Brial à Baixas :

Je soussigné :

MALIS MARIE DOMINIQUE RENEE
Demeurant à : 31 bd National 66390 baixas

Ayant pris connaissance des caractéristiques du projet de mise en irrigation sous pression de l'extension du périmètre syndical de l'ASA sur les communes de Baixas, Peyrestortes et d'Espiras de l'Agly au profit des viticulteurs et coopérateurs de la Cave Dom Brial,

Déclare adhérer à ce projet et y inclure les parcelles suivantes :

Commune	Lieu-dit	Nature de culture	Section cadastre	Num cadastre	Surface M ²
BAIXAS	LA BASSA	vigne	AB	39	1555
	LA BASSA	vigne	AB	135	1028
	TORRE LLUNES	vigne	B	1577	16060
PEYRESTORTES	LES ALAUX	champ	A	1028	7825
				Total Surface	26468

A BAIXAS

le: 23/01/2018

Signature :



Bulletin d'Adhésion

Au branchement du réseau sous-pression d'irrigation viticole mis en œuvre par l'ASA du Canal de Rivesaltes au Bénéfice des viticulteurs et coopérateurs de la Cave Dom Brial à Baixas :

Je soussigné :

MASSINE MARTINE MARIE-JOSE

Demeurant à : 2 rue de lous Clots 66390 Baixas

Ayant pris connaissance des caractéristiques du projet de mise en irrigation sous pression, de l'extension du périmètre syndical de l'ASA sur les communes de Baixas, Peyrestortes et d'Espira de l'Agly au profit des viticulteurs et coopérateurs de la Cave Dom Brial,

Déclare adhérer à ce projet et y inclure les parcelles suivantes :

Commune	Lieu-dit	Nature de culture	Section cadastre	Num cadastre	Surface M ²
BAIXAS	EL GINESTAS	vigne	AA	213	11146
	EL GINESTAS	vigne	AA	214	2920
PEYRESTORTES	LA MOUILLAQUE	vigne	A	175	460
		vigne	A	207	1965
		vigne	A	214	1855
		vigne	A	217	1080
		vigne	A	219	580
		vigne	A	220	580
		vigne	A	224	1990
		vigne	A	229	9075
		vigne	A	230	810
		vigne	A	231	900
		vigne	A	232	2335
		vigne	A	0233	1340
		vigne	A	349	2073
		vigne	A	350	1037

16

		vigne	A	351	1800
				Tota Surface	41946

↑

A *Agas*

le: 24/01/18.

Signature :



[Faint handwritten notes on the right side of the page, possibly including dates and names]

Bulletin d'Adhésion

Au branchement du réseau sous-pression d'irrigation viticole mis en œuvre par l'ASA du Canal de Rivesaltes au Bénéfice des viticulteurs et coopérateurs de la Cave Dom Brial à Baixas :

Je soussigné :

MORAT PIERRE GUY RENE

Demeurant à : 11 bd de la Fontaine

BAIXAS ✓

Ayant pris connaissance des caractéristiques du projet de mise en irrigation sous pression de l'extension du périmètre syndical de l'ASA sur les communes de Baixas, Peyrestortes et d'Espira de l'Agly au profit des viticulteurs et coopérateurs de la Cave Dom Brial,

Déclare adhérer à ce projet et y inclure les parcelles suivantes :

Commune	Lieu-dit	Nature de culture	Section cadastre	Num cadastre	Surface M ²
PEYRESTORTES	LES ALAUX		A ✓	765 ✓	1900 ✓
BAIXAS	TORRE LLUNES		B	1600	2260 ✓
BAIXAS	TORRE LLUNES		B	1601	10090
PEYRESTORTES	ALAUX		A ✓	1091 ✓	2390
PEYRESTORTES	ALAUX		A ✓	1090 ✓	2250
PEYRESTORTES	ALAUX		A ✓	1093 ✓	5365
				Total Surface	24255

A Baixas

, le: 28/09/2018

Signature :



Bulletin d'Adhésion

Au branchement du réseau sous-pression d'irrigation viticole mis en œuvre par l'ASA du Canal de Rivesaltes au Bénéfice des viticulteurs et coopérateurs de la Cave Dom Brial à Baixas :

Je soussigné :

PARNAUD ROGER BERNARD HENRI, Demeurant à : 26 bd de la Fontaine

BAIXAS

Ayant pris connaissance des caractéristiques du projet de mise en irrigation sous pression de l'extension du périmètre syndical de l'ASA sur les communes de Baixas, Peyrestortes et d'Espira de l'Agly au profit des viticulteurs et coopérateurs de la Cave Dom Brial,

Déclare adhérer à ce projet et y inclure les parcelles suivantes :

Commune	Lieu-dit	Nature de culture	Section cadastre	Num cadastre	Surface M ²
BAIXAS	TORRE LLUNES		B ✓	1586 ✓	1235
BAIXAS	TORRE LLUNES		B ✓	1587 ✓	610
BAIXAS	TORRE LLUNES		B ✓	1588 ✓	930
BAIXAS	TORRE LLUNES		B ✓	1589 ✓	4045
BAIXAS	TORRE LLUNES		B ✓	1590 ✓	2270
BAIXAS	TORRE LLUNES		B ✓	1611 ✓	7600
BAIXAS	TORRE LLUNES		B ✓	1612 ✓	3930
BAIXAS	TORRE LLUNES		B ✓	3991 ✓	5255
				Total Surface	25875

A

le: 21.2.2018
à Baixas

Signature :

Bulletin d'Adhésion

Au branchement du réseau sous-pression d'irrigation viticole mis en œuvre par l'ASA du Canal de Rivesaltes au Bénéfice des viticulteurs et coopérateurs de la Cave Dom Brial à Baixas :

Je soussigné :

PETIT PIERRE HENRI GE (M)

Demeurant à : 12 avenue Maréchal Joffre, 66240 St ESTEVE ✓

Ayant pris connaissance des caractéristiques du projet de mise en irrigation sous pression de l'extension du périmètre syndical de l'ASA sur les communes de Baixas, Peyrestortes et d'Espira de l'Agly au profit des viticulteurs et coopérateurs de la Cave Dom Brial,

Déclare adhérer à ce projet et y inclure les parcelles suivantes :

Commune	Lieu-dit	Nature de culture	Section cadastre	Num cadastre	Surface M ²
ESPIRA DE L'AGLY	LAS SEDES	vignes	AA	139	12538
				Total Surface	12538

A ST ESTEVE

le: 05 Janvier 2015

Signature :

Bulletin d'Adhésion

Au branchement du réseau sous-pression d'irrigation viticole mis en œuvre par l'ASA du Canal de Rivesaltes au Bénéfice des viticulteurs et coopérateurs de la Cave Dom Brial à Baixas :

Je soussigné :

PETIT PHILIPPE HENRI JOSEPH

Demeurant à : 15 Bd de la Fontaine, 66390 Baixas

Ayant pris connaissance des caractéristiques du projet de mise en irrigation sous pression de l'extension du périmètre syndical de l'ASA sur les communes de Baixas, Peyrestortes et d'Espiras de l'Agly au profit des viticulteurs et coopérateurs de la Cave Dom Brial,

Déclare adhérer à ce projet et y inclure les parcelles suivantes :

Commune	Lieu-dit	Nature de culture	Section cadastre	Num cadastre	Surface M ²
BAIXAS	LES ARENES	vignes	AA	118	7144
BAIXAS	LES ARENES	vignes	AA	121	696
BAIXAS	LES ARENES	vignes	AA	117	1333
BAIXAS	LES ARENES	vignes	AA	116	1501
BAIXAS	LES ARENES	vignes	AA	119	1272
BAIXAS	LES ARENES	vignes	AA	103	1626
BAIXAS	LES ARENES	vignes	AA	104	1333
BAIXAS	LES ARENES	vignes	AA	105	3767
BAIXAS	LES ARENES	vignes	AA	111	5993
BAIXAS	LES ARENES	vignes	AA	122	3195
BAIXAS	TORRE LLUNES	vignes	B	3953-1581	7725
BAIXAS	TORRE LLUNES	vignes	B	118	1903
				Total Surface	37488

A Baixas

le: 05 février 2018

Signature :

Bulletin d'Adhésion

Au branchement du réseau sous-pression d'irrigation viticole mis en œuvre par l'ASA du Canal de Rivesaltes au Bénéfice des viticulteurs et coopérateurs de la Cave Dom Brial à Baixas :


Je soussigné : *SARAH Jeani gérant GFA SARAH - Baixas*
 Demeurant à : *Rue Nationale 66390 SALES*

Ayant pris connaissance des caractéristiques du projet de mise en irrigation sous pression de l'extension du périmètre syndical de l'ASA sur les communes de Baixas, Peyrestortes et d'Espiras de l'Agly au profit des viticulteurs et coopérateurs de la Cave Dom Brial,

Déclare adhérer à ce projet et y inclure les parcelles suivantes :

Commune	Lieu-dit	Nature de culture	Section cadastre	Num cadastre	Surface M ²
<i>Basix</i>	<i>...</i>				
				Total Surface	<i>10634</i>

A RIVESALTES le 07/06/2015

Signature : *SARAH D...*


ID	EXPLOITANT	COMMUNE	LIEU_DIT	CEPAGE	ANNEE_PL	SURFACE_ (Propriétaire)	LIBELLEEXP	Adresse
6601380000A0119		PEYRESTOF	LA MOUILLAQUE		0.000000	3565.0000	SABINEU ALAIN JEAN J	ROUTE DE
6601380000A0120		PEYRESTOF	LA MOUILLAQUE		0.000000	34480.0000	SABINEU ALAIN JEAN J	ROUTE DE
6600140A1199 X	Domaine du vieux Chêne	BAIXAS	EL CABOT	✓		2405_GFA	Sarda Bobo	2 Bvd natio
6600140A1200 X	Domaine du vieux Chêne	BAIXAS	EL CABOT	✓		2490_GFA	Sarda Bobo	2 Bvd natio
660014AA0232 X	Domaine du vieux Chêne	BAIXAS	EL GINESTAR	✓		48490_GFA	Sarda Bobo	2 Bvd natio
660014AA0231 X	Domaine du vieux Chêne	BAIXAS	EL GINESTAR	✓		600_GFA	Sarda Bobo	2 Bvd natio
660014AA0230 X	Domaine du vieux Chêne	BAIXAS	EL GINESTAR	✓		814_GFA	Sarda Bobo	2 Bvd natio
660014AA0227 X	Domaine du vieux Chêne	BAIXAS	EL GINESTAR	✓		4501_GFA	Sarda Bobo	2 Bvd natio
660014AA0228 X	Domaine du vieux Chêne	BAIXAS	EL GINESTAR	✓		904_GFA	Sarda Bobo	2 Bvd natio
660014AA0229 X	Domaine du vieux Chêne	BAIXAS	EL GINESTAR	✓		722_GFA	Sarda Bobo	2 Bvd natio
660014AA0233 X	Domaine du vieux Chêne	BAIXAS	EL GINESTAR	✓		748_GFA	Sarda Bobo	2 Bvd natio
660014AB0054 X	Domaine du vieux Chêne	BAIXAS	LA BASSA	✓		9826_GFA	Sarda Bobo	2 Bvd natio
660014AA0203 X	Domaine du vieux Chêne	BAIXAS	EL GINESTAR	✓		31129_GFA	Sarda Bobo	2 Bvd natio
660014AA0215 X	Domaine du vieux Chêne	BAIXAS	EL GINESTAR	✓		3925_GFA	Sarda Bobo	2 Bvd natio

Handwritten notes:
 A 0,119 = 15,15 ✓
 A 0,120 = 34,48 ✓
 3 90,45 = 12

Bulletin d'Adhésion

Au branchement du réseau sous-pression d'irrigation viticole mis en œuvre par l'ASA du Canal de Rivesaltes au Bénéfice des viticulteurs et coopérateurs de la Cave Dom Brial à Baixas :

Je soussigné :

SEDANO FRANCOIS

Demeurant à : 6 rue de l'Hôtel de ville, 66600 Peyrestortes

Ayant pris connaissance des caractéristiques du projet de mise en irrigation sous pression de l'extension du périmètre syndical de l'ASA sur les communes de Baixas, Peyrestortes et d'Espira de l'Agly au profit des viticulteurs et coopérateurs de la Cave Dom Brial,

Déclare adhérer à ce projet et y inclure les parcelles suivantes :

Commune	Lieu-dit	Nature de culture	Section cadastre	Num cadastre	Surface M ²
PEYRESTORTES	LA MOUILLAQUE		A ✓	178 ✓	400 ✓
PEYRESTORTES	LA MOUILLAQUE		A ✓	160 ✓	2100 ✓
PEYRESTORTES	LA MOUILLAQUE		A ✓	162 ✓	3150 ✓
PEYRESTORTES	LA MOUILLAQUE		A ✓	161 ✓	1900 ✓
PEYRESTORTES	LA MOUILLAQUE		A ✓	180 ✓	710 ✓
PEYRESTORTES	LES ALAUX		A ✓	893 ✓	575 ✓
PEYRESTORTES	LES ALAUX		A ✓	894 ✓	565 ✓
PEYRESTORTES	LES ALAUX		A ✓	885 ✓	3610 ✓
PEYRESTORTES	LES ALAUX		A ✓	886 ✓	2310 ✓
PEYRESTORTES	LES ALAUX		A ✓	887 ✓	4500 ✓
PEYRESTORTES	LES ALAUX		A ✓	888 ✓	1400 ✓
PEYRESTORTES	LES ALAUX		A ✓	889 ✓	2600 ✓
PEYRESTORTES	LES ALAUX		A ✓	1638 ✓	2450 ✓
					26270 ✓

A Baixas ¹³

le: 04/02/2018

OK

Signature :




AD: 2018-02-04
 1000 1000 1000 1000

Bulletin d'Adhésion

Au branchement du réseau sous-pressure d'irrigation viticole mis en œuvre par l'ASA du Canal de Rivesaltes au Bénéfice des viticulteurs et coopérateurs de la Cave Dom Brial à Baixas :

Je soussigné :

SEDANO FRANCOIS



Bulletin d'Adhésion

Au branchement du réseau sous-pression d'irrigation viticole mis en œuvre par l'ASA du Canal de Rivesaltes au Bénéfice des viticulteurs et coopérateurs de la Cave Dom Brial à Baixas

Je soussigné :

SERRE JEAN-MARIE LEON (M)

Demeurant à : 12 chemin du GARRIGA, 66600 espira de l'agly

Ayant pris connaissance des caractéristiques du projet de mise en irrigation sous pression de l'extension du périmètre syndical de l'ASA sur les communes de Baixas, Peyrestortes et d'Espira de l'Agly au profit des viticulteurs et coopérateurs de la Cave Dom Brial,

Déclare adhérer à ce projet et y inclure les parcelles suivantes :

Commune	Lieu-dit	Nature de culture	Section cadastre	Num cadastre	Surface M ²
PEYRESTARTES	LES ALAUX		A	770	930
PEYRESTORTES	LES ALAUX		A	771	770
PEYRESTORTES	LES ALAUX		A	772	1730
PEYRESTORTES	LES ALAUX		A	778	1550
PEYRESTORTES	LES ALAUX		A	779	1160
PEYRESTORTES	LES ALAUX		A	780	1110
PEYRESTORTES	LES ALAUX		A	1653	560
PEYRESTORTES	LES ALAUX		A	1652	1600
PEYRESTORTES	COUME CLARE		A	742	2460
PEYRESTORTES	COUME CLARE		A	739	1650
PEYRESTORTES	COUME CLARE		A	740	720
PEYRESTORTES	COUME CLARE		A	741	900
PEYRESTORTES	COUME CLARE		A	738	370
PEYRESTORTES	COUME CLARE		A	737	620
PEYRESTORTES	COUME CLARE		A	736	660
PEYRESTORTES	COUME CLARE		A	735	1950
				Total Surface	18740

A *Dance* *Ab*

le: 22 Février 2013

Signature :



Bulletin d'Adhésion

Au branchement du réseau sous-pression d'irrigation viticole mis en œuvre par l'ASA du Canal de Rivesaltes au Bénéfice des viticulteurs et coopérateurs de la Cave Dom Brial à Baixas :

Je soussigné : SOL ANDRE HENRI JEAN

Demeurant à : 9 RUE DES ALOES - 66370 Baixas


Ayant pris connaissance des caractéristiques du projet de mise en irrigation sous pression de l'extension du périmètre syndical de l'ASA sur les communes de Baixas, Peyrestortes et d'Espiras de l'Agly au profit des viticulteurs et coopérateurs de la Cave Dom Brial,

Déclare adhérer à ce projet et y inclure les parcelles suivantes :

Commune	Lieu-dit	Nature de culture	Section cadastre	Num cadastre	Surface M ²
BAIXAS	LES ARENES		AA	0112	6354
				Total Surface	6354

A BAIXAS

, le :

17/01/2018


Signature :

Bulletin d'Adhésion

Au branchement du réseau sous-pression d'irrigation viticole mis en œuvre par l'ASA du Canal de Rivesaltes au Bénéfice des viticulteurs et coopérateurs de la Cave Dom Brial à Baixas :

Je soussigné : SOL CHRISTOPHE

Demeurant à : 7 imp de la Crouette 66390 BAIXAS

Ayant pris connaissance des caractéristiques du projet de mise en irrigation sous pression de l'extension du périmètre syndical de l'ASA sur les communes de Baixas, Peyrestortes et d'Espira de l'Agly au profit des viticulteurs et coopérateurs de la Cave Dom Brial,

Déclare adhérer à ce projet et y inclure les parcelles suivantes :

Commune	Lieu-dit	Nature de culture	Section cadastre	Num cadastre	Surface M ²
PEYRESTORTES	LES ALAUX	vigne	A	1014	1970
PEYRESTORTES	LES ALAUX	vigne	A	1015	2980
PEYRESTORTES	LES ALAUX	vigne	A	1016	1960
PEYRESTORTES	LES ALAUX	vigne	A	1582	2020
PEYRESTORTES	LES ALAUX	vigne	A	1583	980
PEYRESTORTES	LES ALAUX	vigne	A	1663	1280
				Total Surface	11190

A BAIXAS

le: 29/05/2018

Signature :



Bulletin d'Adhésion

Au branchement du réseau sous-pression d'irrigation viticole mis en œuvre par l'ASA du Canal de Rivesaltes au Bénéfice des viticulteurs et coopérateurs de la Cave Dom Brial à Baixas :

Je soussigné :

TARRIEUS REGIS JEAN RENE ✓

Demeurant à : 5 chemin de Ste Catherine 66390 Baixas ✓

Ayant pris connaissance des caractéristiques du projet de mise en irrigation sous pression de l'extension du périmètre syndical de l'ASA sur les communes de Baixas, Peyrestortes et d'Espira de l'Agly au profit des viticulteurs et coopérateurs de la Cave Dom Brial,

Déclare adhérer à ce projet et y inclure les parcelles suivantes :

Commune	Lieu-dit	Nature de culture	Section cadastre	Num cadastre	Surface M ²
BAIXAS	LES ARENES	vignes	AA ✓	63 ✓	10360 ✓
BAIXAS	LES ARENES	vignes	AA ✓	127 ✓	3430 ✓
BAIXAS	LES ARENES	vignes	AA ✓	129 ✓	1907 ✓
BAIXAS	LES ARENES	vignes	AA ✓	130 ✓	2104 ✓
BAIXAS	LES ARENES	vignes	AA ✓	139 ✓	9226 ✓
BAIXAS	LES ARENES	champs	AA ✓	140 ✓	3422 ✓
	LES ARENES	vignes	AA ✓	141 ✓	8752 ✓
	LES ARENES	vignes	AA ✓	142 ✓	11849 ✓
	LES ARENES	vignes	AA ✓	145 ✓	936 ✓
	LES ARENES	vignes	AA ✓	148 ✓	1517 ✓
	LES ARENES	vignes	AA ✓	126 ✓	1508 ✓
	LES ARENES	vignes	AA ✓	128 ✓	7447 ✓
PEYRESTORTES	LES ALAUX	vignes	A ✓	815 ✓	2130 ✓
PEYRESTORTES	LES ALAUX	vignes	A ✓	820 ✓	1920 ✓
PEYRESTORTES	LES ALAUX	vignes	A ✓	821 ✓	1245 ✓
PEYRESTORTES	LES ALAUX	vignes	A ✓	822 ✓	1215 ✓
PEYRESTORTES	LES ALAUX	vignes	A ✓	823 ✓	1095 ✓
PEYRESTORTES	LES ALAUX	vignes	A ✓	829 ✓	1110 ✓

At

PEYRESTORTES	LES ALAUX	vignes	A ✓	830 ✓	1290 ✓
PEYRESTORTES	LES ALAUX	vignes	A ✓	831 ✓	1221 ✓
PEYRESTORTES	LES ALAUX	vignes	A ✓	1824 ✓	2761 ✓
PEYRESTORTES	LES ALAUX	vignes	A ✓	1825 ✓	1945 ✓
PEYRESTORTES	LES ALAUX	vignes	A ✓	1826 ✓	1213 ✓
PEYRESTORTES	LES ALAUX	vignes	A ✓	1827 ✓	447 ✓
PEYRESTORTES	LES ALAUX	vignes	A ✓	1587 ✓	2428 ✓
PEYRESTORTES	LES ALAUX	vignes	A ✓	1067 ✓	6500 ✓
PEYRESTORTES	LES ALAUX	vignes	A ✓	1069 ✓	500 ✓
PEYRESTORTES	LES ALAUX	vignes	A ✓	1070 ✓	375 ✓
PEYRESTORTES	LES ALAUX	vignes	A ✓	1071 ✓	430 ✓
PEYRESTORTES	LES ALAUX	vignes	A ✓	1072 ✓	2370 ✓
PEYRESTORTES	LES ALAUX	vignes	A ✓	1068 ✓	3400 ✓
PEYRESTORTES	LES ALAUX	vignes	A ✓	1066 ✓	540 ✓
PEYRESTORTES	LES ALAUX	vignes	A ✓	1065 ✓	1250 ✓
BAIXAS	LES ARENES			Total Surface	97843

A BAIXAS

le: 22/02/2000

Signature :



Bulletin d'Adhésion

Au branchement du réseau sous-pression d'irrigation viticole mis en œuvre par l'ASA du Canal de Rivesaltes au Bénéfice des viticulteurs et coopérateurs de la Cave Dom Brial à Baixas :

Je soussigné :

TISSEYRE Jean Paul

Demeurant à : 26 rue Pierre Corneille, 66600 Peyrestortes

Ayant pris connaissance des caractéristiques du projet de mise en irrigation sous pression de l'extension du périmètre syndical de l'ASA sur les communes de Baixas, Peyrestortes et d'Espira de l'Agly au profit des viticulteurs et coopérateurs de la Cave Dom Brial,

Déclare adhérer à ce projet et y inclure les parcelles suivantes :

Commune	Lieu-dit	Nature de culture	Section cadastre	Num cadastre	Surface M ²
PEYRESTORTES	LES ALAUX	terre	AA ✓	209 ✓	1133 ✓
PEYRESTORTES	LES ALAUX	terre	AA ✓	208 ✓	3033 ✓
PEYRESTORTES	LES ALAUX	terre	AA ✓	212 ✓	5417 ✓
PEYRESTORTES	LES ALAUX	terre	AA ✓	211 ✓	9113 ✓
PEYRESTORTES	LES ALAUX	terre	AA ✓	206 ✓	2393 ✓
				Total Surface	21089 ✓

A Baixas

le: 11 février 2018

Signature :



Bulletin d'Adhésion

Au branchement du réseau sous-pression d'irrigation viticole mis en œuvre par l'ASA du Canal de Rivesaltes au Bénéfice des viticulteurs et coopérateurs de la Cave Dom Brial à Baixas :

Je soussigné :

TOFINOS XAVIER

Demeurant à : 28 rue Malakoff, 66390 Baixas

Ayant pris connaissance des caractéristiques du projet de mise en irrigation sous pression de l'extension du périmètre syndical de l'ASA sur les communes de Baixas, Peyrestortes et d'Espira de l'Agly au profit des viticulteurs et coopérateurs de la Cave Dom Brial,

Déclare adhérer à ce projet et y inclure les parcelles suivantes :

Commune	Lieu-dit	Nature de culture	Section cadastre	Num cadastre	Surface M ²
BAIXAS	LES ARENES	vigne	AA	68	865
BAIXAS	LES ARENES	vigne	AA	67	5015
BAIXAS	LES ARENES	vigne	AA	156	1121
BAIXAS	LES ARENES	vigne	A	2198	1055
		vigne		Total Surface	8056


A

AL

A Baixas

le: 7 05 2018

Signature :



Bulletin d'Adhésion

Au branchement du réseau sous-pression d'irrigation viticole mis en œuvre par l'ASA du Canal de Rivesaltes au Bénéfice des viticulteurs et coopérateurs de la Cave Dom Brial à Baixas :

Je soussigné :

TORREILLES ALAIN HENRI PIERRE

Lieu dit Lou Toril
1 impasse du Cas Gracile
66390 Baixas

Demeurant à :

Ayant pris connaissance des caractéristiques du projet de mise en irrigation sous pression de l'extension du périmètre syndical de l'ASA sur les communes de Baixas, Peyrestortes et d'Espira de l'Agly au profit des viticulteurs et coopérateurs de la Cave Dom Brial,

Déclare adhérer à ce projet et y inclure les parcelles suivantes :

Commune	Lieu-dit	Nature de culture	Section cadastre	Num cadastre	Surface M ²
BAIXAS	TORRE LLUNES		B	1576	615
BAIXAS	LES ARENES		AA	94	20237
PEYRESTORTES	ALEAUX		A	764	3120
			A	777	3390
			A	781	2610
			A	1857	1939
			A	766	7355
			A	1858	3261
				Total Surface	42527

A

, le :

Signature :

Bulletin d'Adhésion

Au branchement du réseau sous-pression d'irrigation viticole mis en œuvre par l'ASA du Canal de Rivesaltes au Bénéfice des viticulteurs et coopérateurs de la Cave Dom Brial à Baixas :

Je soussigné :

TORREILLES HENRI GABIN PIERRE Demeurant à : 1 RUE DU MOULI DEL VENT, 66390 BAIXAS

Ayant pris connaissance des caractéristiques du projet de mise en irrigation sous pression de l'extension du périmètre syndical de l'ASA sur les communes de Baixas, Peyrestortes et d'Espiras de l'Agly au profit des viticulteurs et coopérateurs de la Cave Dom Brial,

Déclare adhérer à ce projet et y inclure les parcelles suivantes :

Commune	Lieu-dit	Nature de culture	Section cadastre	Num cadastre	Surface M ²
PEYRESTORTES	AL AUX		A	776	3575
BAIXAS	ARENES		A	2160	2140
BAIXAS	ARENES		A	3280	10185
				Total Surface	15900

3
A BAIXAS

le: 14/03/18

Signature :

Bulletin d'Adhésion

Au branchement du réseau sous-pression d'irrigation viticole mis en œuvre par l'ASA du Canal de Rivesaltes au Bénéfice des viticulteurs et coopérateurs de la Cave Dom Brial à Baixas :

Je soussigné :

TORREILLES RAOUL GEORGES AUGUSTIN

Lieu-dit Loup Toul
1 impasse de la Courbe
66370 Baixas

Demeurant à :

Ayant pris connaissance des caractéristiques du projet de mise en irrigation sous pression de l'extension du périmètre syndical de l'ASA sur les communes de Baixas, Peyrestortes et d'Espira de l'Agly au profit des viticulteurs et coopérateurs de la Cave Dom Brial,

Déclare adhérer à ce projet et y inclure les parcelles suivantes :

Commune	Lieu-dit	Nature de culture	Section cadastre	Num cadastre	Surface M ²
PEYRESTORTES	ALEAUX		A	774	1700
			A	775	1575
BAIXAS	TORRE LLUNES		B	1606	5520
				Total Surface	8795

A

, le :

Signature :

Bulletin d'Adhésion

Au branchement du réseau sous-pressure d'irrigation viticole mis en œuvre par l'ASA du Canal de Rivesaltes au Bénéfice des viticulteurs et coopérateurs de la Cave Dom Brial à Baixas :

Je soussigné :

TORREILLES Christelle

Demeurant à : 13 Bd des Ecoles, 66390 Baixas

Ayant pris connaissance des caractéristiques du projet de mise en irrigation sous pressure de l'extension du périmètre syndical de l'ASA sur les communes de Baixas, Peyrestortes et d'Espira de l'Agly au profit des viticulteurs et coopérateurs de la Cave Dom Brial,

Déclare adhérer à ce projet et y inclure les parcelles suivantes :

Commune	Lieu-dit	Nature de culture	Section cadastre	Num cadastre	Surface M ²
BAIXAS	EL GINESTAR	vignes	AA ✓	219 ✓	6836
				Total Surface	6836

A Baixas

le: 18/05/2018

Signature :



Bulletin d'Adhésion

Au branchement du réseau sous-pression d'irrigation viticole mis en œuvre par l'ASA du Canal de Rivesaltes au Bénéfice des viticulteurs et coopérateurs de la Cave Dom Brial à Baixas :

Je soussigné :

TORREILLES Roger

Demeurant à : 5 rue d'Espira, 66390 Baixas ✓

Ayant pris connaissance des caractéristiques du projet de mise en irrigation sous pression de l'extension du périmètre syndical de l'ASA sur les communes de Baixas, Peyrestortes et d'Espira de l'Agly au profit des viticulteurs et coopérateurs de la Cave Dom Brial,

Déclare adhérer à ce projet et y inclure les parcelles suivantes :

Commune	Lieu-dit	Nature de culture	Section cadastre	Num cadastre	Surface M ²
BAIXAS	CAMI D ESPIRA	vignes	AA ✓	0047 ✓	19277 ✓
BAIXAS	CAMI D ESPIRA	vignes	AA ✓	0038 ✓	1211 ✓
BAIXAS	CAMI D ESPIRA	vignes	AA ✓	0035 ✓	22877 ✓
BAIXAS	CAMI D ESPIRA	vignes	AB ✓	0035 ✓	335 ✓
PEYRESTORTES	COSTE ROUSSE	vignes	AA ✓	0220 ✓	1268 ✓
PEYRESTORTES	COSTE ROUSSE	vignes	AA ✓	0218 ✓	401 ✓
PEYRESTORTES	COSTE ROUSSE	vignes	AA ✓	0216 ✓	4976 ✓
PEYRESTORTES	COSTE ROUSSE	vignes	AA ✓	0215 ✓	1891 ✓
PEYRESTORTES	COSTE ROUSSE	vignes	AA ✓	0221 ✓	1365 ✓
PEYRESTORTES	ALEAUX	vignes	OA ✓	0812 ✓	7318 ✓
				Total Surface	60919 ✓

A Baixas

le: 28/05/2016

Signature :



Bulletin d'Adhésion

Au branchement du réseau sous-pression d'irrigation viticole mis en œuvre par l'ASA du Canal de Rivesaltes au Bénéfice des viticulteurs et coopérateurs de la Cave Dom Brial à Baixas :

Je soussigné :

VAQUER Régis

Demeurant à : 1 rue Guitter 66390 BAIXAS

Ayant pris connaissance des caractéristiques du projet de mise en irrigation sous pression de l'extension du périmètre syndical de l'ASA sur les communes de Baixas, Peyrestortes et d'Espira de l'Agly au profit des viticulteurs et coopérateurs de la Cave Dom Brial,

Déclare adhérer à ce projet et y inclure les parcelles suivantes :

Commune	Lieu-dit	Nature de culture	Section cadastre	Num cadastre	Surface M ²
BAIXAS	LES ARENES		A /	3289 /	3165 /
BAIXAS	EL FORNS		A /	3218 /	7370 /
BAIXAS	EL FORNS		A /	3220 /	2000 /
BAIXAS	EL FORNS		A /	3221 /	2330 /
				Total Surface	14865 X

A Baixas

, le : 07/02/2018

Signature :



OK

Bulletin d'Adhésion

Au branchement du réseau sous-pression d'irrigation viticole mis en œuvre par l'ASA du Canal de Rivesaltes au Bénéfice des viticulteurs et coopérateurs de la Cave Dom Brial à Baixas :

Je soussigné :

VAQUER JEAN-LUC MARCEL GEORGES

Demeurant à : 4 Imp - Malakoff - 66390 - BAIXAS

Ayant pris connaissance des caractéristiques du projet de mise en irrigation sous pression de l'extension du périmètre syndical de l'ASA sur les communes de Baixas, Peyrestortes et d'Espira de l'Agly au profit des viticulteurs et coopérateurs de la Cave Dom Brial,

Déclare adhérer à ce projet et y inclure les parcelles suivantes :

Commune	Lieu-dit	Nature de culture	Section cadastre	Num cadastre	Surface M ²
BAIXAS	EL GINESTAR	vignes	AA	223	3484
	EL GINESTAR	vignes	AA	217	11078
	LES ARENES	vignes	AA	59	4909
	LES ARENES	vignes	AA	71	2270
	LES ARENES	vignes	AA	70	1688
	CAMI D'ESPIRA	vignes	AA	58	2368
				Total Surface	25797

b

~~X~~
OK

A BAIXAS

, le: 17/01/18

Signature :

COMMUNE DE RIVESALTES

**ASSOCIATION SYNDICALE AUTORISEE
DU CANAL D'ARROSAGE DE RIVESALTES**

**PROJET D'EXTENSION
DU PERIMETRE DE L'ASA**

ENQUÊTE PUBLIQUE

**ASSEMBLÉE CONSTITUTIVE DU 28 JUIN 2018
DES NOUVEAUX MEMBRES SUSCEPTIBLES
D'ADHÉRER AU PERIMETRE DE L'ASA**

TENUE DE L'ASSEMBLÉE

- ◆ **procès-verbal de l'assemblée des nouveaux membres**
- ◆ **liste d'émargement / résultat des votes**

COMMUNE DE RIVESALTES

ASSOCIATION SYNDICALE AUTORISEE
DU CANAL D'ARROSAGE DE RIVESALTES

PROJET D'EXTENSION
DU PERIMETRE DE L'ASA

ENQUÊTE PUBLIQUE

**ASSEMBLÉE CONSTITUTIVE DU 28 JUIN 2018
DES NOUVEAUX MEMBRES SUSCEPTIBLES
D'ADHÉRER AU PERIMETRE DE L'ASA**

**PROCÈS-VERBAL DE L'ASSEMBLÉE
DES NOUVEAUX MEMBRES**

Département des Pyrénées-Orientales - Association Syndicale Autorisée - Etablissement Public Administratif
ASA du Canal d'arrosage de Rivesaltes - Siret : 29660266700028
Siège : CAC, Centre Associatif & Culturel - Place du Général de Gaulle - 66600 RIVESALTES
Adresse administrative : Secrétariat 7, rue André Vergès 66600 ESPIRA de L'AGLY
Tél fixe : 04.68.66.81.86, portable : 06.48.07.48.68, messagerie : asa66600@orange.fr

Rivesaltes, le 26 juillet 2018

Compte-rendu de l'Assemblée Consultative tenue le 28 juin 2018 à 14 heures au siège de la Cave Dom Brial 14 avenue Maréchal Joffre 66390 Baixas

Etant préalablement exposé que les propriétaires des parcelles selon liste jointe désirant intégrer le périmètre syndical de l'ASA du Canal de Rivesaltes ont été convoqués par arrêté préfectoral portant le numéro DDTM/SER/2018159-002 en date du 8 juin 2018 afin de se prononcer sur leur adhésion.

Monsieur Philippe HUGUET représentant l'ASA du Canal de Rivesaltes ouvre la séance après avoir invité les présents à signer la feuille de présence dont copie jointe.

*Monsieur Pierre BOUDIN représentant la DDTM/SER des P.O rappelle le déroulement de la procédure d'adhésion tel qu'exposé sur la convocation et notamment : l'organisation de la présente réunion qui, si le résultat du vote se révèle favorable, sera suivie d'une deuxième réunion, à l'initiative du préfet, pour recueillir l'avis de l'ensemble des propriétaires (propriétaires déjà membres et propriétaires susceptibles d'être inclus) destinée à approuver ou non le projet.
A l'issue de cette dernière, si le résultat des votes est favorable, le président de l'ASA demandera au préfet d'initier l'enquête publique prévue par la législation et à la remise du rapport du commissaire enquêteur le préfet pourra statuer sur la demande d'extension.*

Monsieur Roger TORREILLES, Président de la Cave Dom Brial expose l'origine du projet, la nécessité de prévoir une irrigation viticole pour faire face aux besoins de la vigne et en particulier pour palier au stress hydrique qui pénalise de plus en plus les productions ; il ajoute que les diverses études réalisées pour remédier aux problèmes ont mis en évidence la solution d'une utilisation d'une partie des économies d'eau réalisées par l'ASA de Rivesaltes par des travaux de cuvelage sur son canal ; la réalisation d'un réseau d'irrigation viticole sous pression desservi par la station de pompage de Rivesaltes pourra alors alimenter les parcelles objet de l'extension du périmètre syndical de l'ASA.

Les présents procèdent alors au vote en signant la colonne de leur choix sur la feuille dont copie jointe.



À l'issue de ce vote, le secrétaire de l'ASA informe l'assemblée que :

- 72 propriétaires ont été convoqués à cette assemblée,
- 1 s'avère être un usager et non un propriétaire,
- 2 n'ont pas reçu leur convocation qui a fait retour non distribué par la Poste mais ont remis leur bulletin d'adhésion – adresse à revoir et à corriger –

1 propriétaire non convoqué s'est présenté à la réunion
72 propriétaires ont donc été consultés.

- 47 propriétaires de parcelles représentant une surface totale de 105ha20a92ca ont déjà remis par courrier leur bulletin d'adhésion favorable au projet,
- 3 propriétaires de parcelles représentant une surface totale de 2ha20a77ca ont émis favorablement sur la feuille de vote,
- 4 propriétaires sans préciser leurs propriétés ont notifié par lettres recommandées AR leurs avis défavorables au projet,
- 1 propriétaire non convoqué a émis un vote défavorable sur la feuille de vote

La Cave Dom Brial précise alors que :

- 4 autres propriétaires représentant une surface totale de 17ha96a79ca absents à la réunion doivent remettre leurs bulletins d'adhésion prochainement.

Au total :

54 propriétaires représentant une surface totale de 125ha38a48ca sont favorables au projet,
5 propriétaires ont émis un vote défavorable au projet.

L'assemblée consultative se déclare ainsi favorable au projet d'extension du périmètre syndical et demande l'adhésion à l'ASA pour les parcelles portées sur les bulletins d'adhésions dont copies jointes pour une surface cadastrale d'environ cent vingt-cinq hectares.

*L'ordre du jour étant épuisé, la séance est levée à 15 heures 45
Ainsi fait et délibéré les jour, mois et an que ci-dessus.*

Le Président de l'ASA,

Jean SOLA

ASSOCIATION SYNDICALE AUTORISÉE
DU CANAL D'ARROSAGE
66600 RIVESALTES

Le Syndic,

Philippe HUGUET

COMMUNE DE RIVESALTES

**ASSOCIATION SYNDICALE AUTORISEE
DU CANAL D'ARROSAGE DE RIVESALTES**

**PROJET D'EXTENSION
DU PERIMETRE DE L'ASA**

ENQUÊTE PUBLIQUE

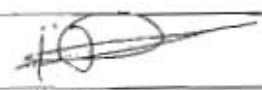









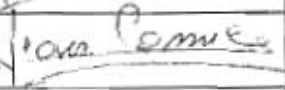
**ASSEMBLÉE CONSTITUTIVE DU 28 JUIN 2018
DES NOUVEAUX MEMBRES SUSCEPTIBLES
D'ADHÉRER AU PERIMETRE DE L'ASA**

LISTE ÉMARGEMENT / RÉSULTAT DES VOTES







ASSEMBLEE CONSULTATIVE DU JEUDI 28 JUN 2018


16H00 au siège de la Cave Dom Brial 14, av Mal Joffre 66390 Baixas

Feuille de présence

NOM, Prénom	Adresse	Emargement
MME BAPTISTE Catherine Epx BEREHOUC Bernard	11, lot du Château d'Eau 66600 Peyrestortes	
M BARRIERE Jean René Pour la SCEA Les Vignes	27, Bd National 66390 Baixas	
M BARRIERE Jean René	27, Bd National 66390 Baixas	
M BARRIERE Maxime Gilles	5, rue des Fauvettes 66390 Baixas	
M BARRIERE Richard Robert	5, rue des Fauvettes 66390 Baixas	
M BARRIERE Richard Robert Vincent	5, rue des Fauvettes 66390 Baixas	
M BASSERIE Denis Christophe	20, rue Roger Oriol 66390 Baixas	
M BENAZET Jean-Jacques	19, Bd de la Fontaine 66390 Baixas	
MME BLANC Cécile Nicole	15, rue de la Tramontane 66390 Baixas	
M BONZOMS Georges Marcel	17, Bd de la Fontaine 66390 Baixas	
M BONZOMS Guillaume Georges	4, rue des Serpents 34460 Cessenon sur Orb	
MM BONZOMS Jean- Jacques et PATROUX Jean-Jacques	5, rue des Muscats 66390 Baixas	
M BONZOMS Jean-Jacques Re.	5, rue des Muscats 66390 Baixas	
M BRIAL Michel	27, rue Thiers 66600 Espira de l'Agly	
M BRUNET Lambert	Rue Jeanne d'Arc 66600 Peyrestortes	
M CAPDELLAYRE François	5, rue Nationale 6630 Baixas	
M CASEBLANQUE Jean	25, Bd de la République 66390 Baixas	
M CHION Jacques François	18, rue Roger Oriol 66390 Baixas	
MM CONNES Jean-Marie Pierre CONNES LAFONT Jean	29, Bd Sadi Carnot 66390 Baixas	
M CONNES Jean-Marie	29, Bd Sadi Carnot 66390 Baixas	
M COURTIE Jean-Luc Christian	Les Arènes 66390 Baixas	
MME CRUZET Raymonde Fern. SEDANO François	6, rue de l'Hôtel de Ville 66600 Peyrestortes	

NOM, Prénom	Adresse	Emargement
MME CUENCA Josette Thérèse EPX MITJA Robert	18, rue des Vignes 66720 Rasiguères	
M DALMAU Jean Joseph F	5, place de la République 66390 Baixas	
MME DANOY Laure	Rue Frederico Lorca 66330 Cabestany	Actes coupés non distribués di Jean-Louis... Bulletin... signé
M DE GIRVES Michel Jacques	1, rue Bailly 66600 Rivesaltes	
M DRILLES Henri Louis F	23, Bd National 66390 Baixas	
M DRILLE Marcel Achille	15, rue d'Espira 66390 Baixas	
M DRILLE Marcel Achille	1, chemin d'Estagel 66550 Corneilla la Rivière	
MME FARINES Thérèse EARL SANCHEZ Martine	4, rue des Amandiers 66390 Baixas	
M FONS Pierre Jean-Marie	4, impasse de la Crouette 66390 BAIXAS	
M GARAU Jérôme	4, avenue de Pezilla 66390 Baixas	
M GENDRE Adrien	70, rue Voltaire 66390 Baixas	
M GENDRE Adrien et Aurélie	70, rue Voltaire 66390 Baixas	
MME MALIS Danièle	Rés Nostre Case Boulars 13480 Cabries	
MME MALIS Marie Dominique EPX BRASSERIE Christian	31, Bd National 66390 Baixas	
MME MASSINE Martine Marie EARL SANCHEZ MASSINE	2 ? RUE Lou Clots 66390 Baixas	<i>[Signature]</i>
MME MAUREIL Gisèle Thérèse	9, rue des Aloes 66390 Baixas	
M MOLINER Jean André	16, rue du Fenouil 11000 Carcassonne	
MME MORAT Marguerite F EPX TAILLAN Roger	8, avenue de Pézilla 66390 Baixas	
M MORAT Pierre	11, Bd de la Fontaine 66390 Baixas	
M PARNAUD Roger Bernard H	26, Bd de la Fontaine 66390 Baixas	<i>[Signature]</i>
M PETIT Philippe Henri	15, Bd de la Fontaine 66390 Baixas	
M PETIT Pierre Henri G	12, av Mal Joffre 66390 Baixas	Actes coupés non distribués di Jean-Louis... Bulletin... signé
M SABINEU Alain Jean José	Route de Baixas RD 18 Sote Mirande 66600 Espira de l'Agly	
MM SANAC Eliane Sylvie J ISERN M O	4, rue des Génets 66390 Baixas	Actes coupés non distribués di Jean-Louis... L. V. ISERN T. O.

NOM, Prénom	Adresse	Emargement
SCE CHATEAU LES PINS	14, rue Mal Joffre 66390 Baixas	
M SEDANO François	6, rue de l'Hôtel de Ville 66600 Peyrestortes	
M SERRE Jean-Marie Léon	12, chemin du Garriga 66600 Espira de l'Agly	
M SOL André Pour le GAEC SOL	9, rue des Aloès 66390 Baixas	
M SOL Christophe Pour le GAEC SOL	7, impasse de la Crouette 66390 Baixas	
M SOL Yves Jean Claude	3, Bd Sadi Carnot 66390 Baixas	
M TAILLAN Roger Emile	8, av de Pézilla 66390 Baixas	
M TARRIEUS Régis Jean René	5, chemin Ste Catherine 66390 Baixas	
MM TARRIEUX Régis Jean R TARRIEUX Guillaume	5, chemin Ste Catherine 66390 Baixas	
MME TARRIEUX Reine	40, Bd Sadi Carnot 66390 Baixas	
M TISSEYRE Jean Paul Alex.	26, rue Pierre Corneille 66600 Peyrestortes	
M TORREILLES Henri Gabin	1, rue Mouli del Vent 66390 Baixas	
M TORREILLES Raoul Georges	Lieudit Lous Touril 1, impasse de la Crouette 66390 Baixas	
M TORREILLES Roger René Louis	5, rue d'Espira 66390 Baixas	
M TORREILLES Roger René L pour la SCEA Les COTEAUX DE SANTEL	5, rue d'Espira 66390 Baixas	
M VAQUER Jean-Luc Marcel	1, rue Guitter 4, rue Malakoff 66390 Baixas	
MME VILA Anne Marie C TORREILLES Christelle	5, rue d'Espira 66390 Baixas	
MME VILA Anne Marie C EPX TORREILLES Roger	5, rue d'Espira 66390 Baixas	
GFA SARDA BOBO	2, Bd National 66390 Baixas	
M TORREILLES Alain Henri P	Lieudit Lous Torils 1, impasse de la Crouette 66390 Baixas	
M TOFINAS Xavier	28, rue Malakoff 66390 Baixas	
MME TORREILLES Christelle T EPX SERRET André	13, Bd des Ecoles 66390 Baixas	
M CALMON René	7, rue du Rossignol 66390 Baixas	
M NABONNE Jean-marie	35 bis rue Docteur Coste 66600 Espira de l'Agly	

NOM, Prénom	Adresse	Emargement
SALGAS Elie	19 Rue d'Espira BAIXAS	
Je suis present a la reunion mais d'aucun conseil sur le projet.		

n'ai été délégué

1
2

Feuille de présence et feuille de vote

NOM, Prénom	Adresse	Téléphone, @mail	Total surface représenté	Emargements :	Je suis favorable	Je ne suis pas favorable
MME BAPTISTE Catherine Epx BEREHOUC Bernard	11, lot du Château d'Eau 66600 Peyrestortes		11000	0+		
M BARRIERE Jean René Pour la SCEA Les Vignes	27, Bd National 66390 Baixas		3000	P		
M BARRIERE Jean René	27, Bd National 66390 Baixas		5270	P	C	
M BARRIERE Maxime Gilles	5, rue des Fauvettes 66390 Baixas		16195	x	C	
M BARRIERE Richard Robert	5, rue des Fauvettes 66390 Baixas					
M BARRIERE Richard Robert Vincent	5, rue des Fauvettes 66390 Baixas		30668	x P	C	
M BASSERIE Denis	20, rue Roger Oriol 66390 Baixas		17260	x	C	
M BENAZET Jean-Jacques	18, Bd de la Fontaine 66390 Baixas	06 77 08 6550	15190	x	C	
MME BLANC Cécile Nicole	15, rue de la Tramontane 66390 Baixas			0+		
M BONZOMS Georges Marcel	17, Bd de la Fontaine 66390 Baixas		05070	x P		
M BONZOMS Guillaume Georges	4, rue des Serpentins 34460 Cessenon sur Orb		05260	x P		

$\frac{P}{0}$ non représenté = $\frac{50}{11}$ 5

NOM, Prénom	Adresse	Téléphone, @mail	Total surface représenté	Emargements :	Je suis favorable	Je ne suis pas favorable
MM BONZOMS Jean- Jacques et PATROUX Jean-Jacques	5, rue des Muscats 66390 Baixas		30695	x l	C	
M BONZOMS Jean-Jacques Re.	5, rue des Muscats 66390 Baixas					
M BRIAL Michel	27, rue Thiers 66600 Espira de l'Agly		39012	x	C	
M BRUNET Lambert	Rue Jeanne d'Arc 66600 Peyrestortes		03775	x		
M CAPDELLAYRE François	5, rue Nationale 6630 Baixas		53837	x l	C	
M CASEBLANQUE Jean	25, Bd de la République 66390 Baixas		9 2.0770	O		
M CHON Jacques François	18, rue Roger Oriol 66390 Baixas	01010 7011205				
MM CONNES Jean- Marie Pierre CONNES LAFONT Jean	29, Bd Sadi Carnot 66390 Baixas		22502	x l	C	
M CONNES Jean-Marie	29, Bd Sadi Carnot 66390 Baixas					
M COURTIE Jean-Luc Christian	Les Arènes 700 66390 Baixas		07262	x	C	
MM CRUZET Raymonde Fern. SEDANO François	6, rue de l'Hôtel de Ville 66600 Peyrestortes	= SEDANO F	9 0.1700	O	C	x
BRUNET Paul	Av. de la République 66600 Peyrestortes		18350	x	C	

	Adresse	Téléphone, @mail	Total surface représenté	Emargements :	Je suis favorable	Je ne suis pas favorable
MME CUENCA Josette Thérèse EPX MITJA Robert	18, rue des Vignes 66720 Rasiguères		9 0,0500	0		
M DALMAU Jean Joseph F	5, place de la République 66390 Baixas		45159	x		x
MME DANOY Laure	Rue Frederico Lorca 66330 Cabestany		03367	x	C	
M DE GIRVES Michel Jacques	1, rue Bailly 66600 Rivesaltes		07910	x		
M DRILLES Henri Louis F	23, Bd National 66390 Baixas		22710	x	C	
M DRILLE Marcel Achille	15, rue d'Espira 66390 Baixas		20970	x	C	
M DRILLE Marcel Achille	1, chemin d'Estagel 66550 Corneilla la Rivière		2,0970			
MME FARINES Thérèse Marie SANCHEZ Marie... MARIE JEANNE	4, rue des Amandiers 66390 Baixas		02250	x	C	
M FONS Pierre Jean- Marie	4, impasse de la Crouette 66390 BAIXAS		03573	x	C	
M GARAU Jérôme	4, avenue de Pezilla 66390 Baixas		22812	x	C	
M GENDRE Adrien	70, rue Voltaire 66390 Baixas		05763	x	C	
M GENDRE Adrien et Aurélie	70, rue Voltaire 66390 Baixas	2000 Lic de Loyettes + 1700 Lic de Loyettes Saint Julien	39266	x		x
MME MALIS Danièle Thérèse	Rés Nostre Case Bouiers 13480 Cabries		09618	x		x

NOM, Prénom	Adresse	Téléphone, @mail	Total surface représenté	Emargements :	Je suis favorable	Je ne suis pas favorable
MME MALIS Marie Dominique EPX BRASSERIE Christian	31, Bd National 66390 Baixas		26468 x			
MME MASSINE Martine Marie EARL BANCHEZ MASSINE	21 RUE Loup Clots 66390 Baixas		41946 x	↓		
MME MAUREIL Gisèle Thérèse	9, rue des Aloes 66390 Baixas		9 0,0118	0+		
M MOLINER Jean André	16, rue du Fenouil 11000 Carcassonne		2,2220			
MME MORAT Marguerite F EPX TAILLAN Roger	8, avenue de Pézilla 66390 Baixas		0,7140			
M MORAT Pierre Guy René	11, Bd de la Fontaine 66390 Baixas		21255 x			
M PARNAUD Roger Bernard H	26, Bd de la Fontaine 66390 Baixas		25875 x	↓		
M PETIT Philippe Henri	15, Bd de la Fontaine 66390 Baixas		37188 x			
M PETIT Pierre Henri G	12, av Mal Joffre 66390 Baixas 66390 St Estève		12538 x			
M SABINEU Alain Jean José	Route de Baixas RD 18 Sote Mirande 66600 Espira de l'Agly		9 3,9010	0-		
MM SANAC Eliane Sylvie J ISERN M O	4, rue des Génets 66390 Baixas	17 de 21 de	10059 x			

SCFA

	Adresse	Téléphone, @mail	Total surface représenté	Emargements :	Je suis favorable	Je ne suis pas favorable
SCFA SCA CHATEAU LES PINS - COPULCARE	14, rue Mal Joffre 66390 Baixas		05300	x		
M SEDANO François	6, rue de l'Hôtel de Ville 66600 Peyrestortes		26270	x		
M SERRE Jean-Marie Léon	12, chemin du Garriga 66600 Espira de l'Agly		18710	x P		
M SOL André (Pour le GAEC SOL)	9, rue des Aloès 66390 Baixas		86354	x		
M SOL Christophe (Pour le GAEC SOL)	7, impasse de la Crouette 66390 Baixas		11170	x		
M SOL Yves Jean Claude	3, Bd Sadi Carnot 66390 Baixas		0,7750			
M TAILLAN Roger Emile	8, av de Pézilla 66390 Baixas		0,0550			
M TARRIEUS Régis Jean René	5, chemin Ste Catherine 66390 Baixas		97843	x P		
MM TARRIEUX Régis Jean R TARRIEUX Guillaume	5, chemin Ste Catherine 66390 Baixas					
MME TARRIEUX Reine	40, Bd Sadi Carnot 66390 Baixas		0,1770	0.		
M TISSEYRE Jean Paul Alex	26, rue Pierre Comeille 66600 Peyrestortes		21089	x		
M TORREILLES Henri Gabin	1, rue Mouli del Vent 66390 Baixas		15900	x		
M TORREILLES Raoul Georges Augustin	Lieudit Lous Touril 1, impasse de la Crouette 66390 Baixas		08795	x L		

	Adresse	Téléphone, @mail	Total surface représenté	Emargements :	Je suis favorable	Je ne suis pas favorable
M TORREILLES Roger René Louis ✓	5, rue d'Espira 66390 Baixas ✓		60913	x	C x	
M TORREILLES Roger René L pour la SCEA Les COTEAUX DE SANTEL)	5, rue d'Espira 66390 Baixas <i>faire bulletin adhesion</i>		9 26694	⊕		
M VAQUER Jean-Luc Marcel ✓	1 rue Crotter <i>Impasse Malakoff</i> 66390 Baixas		25797	x B	C x	
MME VILA Anne Marie <i>Catherine Mognonnik</i> TORREILLES Christelle	5, rue d'Espira 66390 Baixas ✓		37250	x	C x	
MME VILA Anne Marie C EPX TORREILLES Roger	5, rue d'Espira 66390 Baixas ✓					
GFA SARDA BOBO	2, Bd National 66390 Baixas		9 10.6554	⊙		
M TORREILLES Alain Henri P ✓	Lieudit Lous Torils 1, impasse de la Crouette 66390 Baixas ✓		12527	x ?	C x	
M TOFINOS Xavier TOFINOS	28, rue Malakoff 66390 Baixas		08056	x	C x	
MME TORREILLES Christelle T EPX SERRET André ✓	13, Bd des Ecoles 66390 Baixas ✓		06836	x	C x	
M CALMON René	7, rue du Rossignol 66390 Baixas		11717 x 1455	B		
M NABONNE Jean- marie	35 bis rue Docteur Coste 66600 Espira de l'Agly		9 13850	⊙		

LISTE DES ADHÉRENTS EXTENSION VITICOLE

<p>MME BAPTISTE CATHERINE EPOUSE BEREHOUC BERNARD MME BAPTISTE CHRISTINE</p> <p>11 LOT DU CHÂTEAU D'EAU 66600 PEYRESTORTES</p>	<p>Voix : 3 Compte n°692 Nature juridique : Artisan/Commerçant/Agriculteur Catégorie : Personne physique</p> <p>SURFACE SOUSCRITE : 3 40 01</p>
<p>M. BARRIERE MAXIME GILLES VINCENT</p> <p>5 RUE DES FAUVETTES 66390 BAIXAS</p>	<p>Voix : 1 Compte n°644 Nature juridique : Artisan/Commerçant/Agriculteur Catégorie : Personne physique</p> <p>SURFACE SOUSCRITE : 1 61 85</p>
<p>M. BARRIERE RICHARD ROBERT JEAN</p> <p>5 RUE DES FAUVETTES 66390 BAIXAS</p>	<p>Voix : 3 Compte n°645 Nature juridique : Artisan/Commerçant/Agriculteur Catégorie : Personne physique</p> <p>SURFACE SOUSCRITE : 3 06 68</p>
<p>M. BARRIERE JEAN RENÉ GABRI</p> <p>27 BD NATIONAL 66390 BAIXAS</p>	<p>Voix : 5 Compte n°646 Nature juridique : Artisan/Commerçant/Agriculteur Catégorie : Personne physique</p> <p>SURFACE SOUSCRITE : 6 38 21</p>
<p>M. BASSERIE DENIS CHRISTIAN JEAN</p> <p>20 RUE ROGER ORIOL 66390 BAIXAS</p>	<p>Voix : 1 Compte n°647 Nature juridique : Artisan/Commerçant/Agriculteur Catégorie : Personne physique</p> <p>SURFACE SOUSCRITE : 1 73 40</p>
<p>M. BENAZET JEAN-JACQUES GASPARD</p> <p>18 BD DE LA FONTAINE 66390 BAIXAS</p>	<p>Voix : 1 Compte n°648 Nature juridique : Artisan/Commerçant/Agriculteur Catégorie : Personne physique</p> <p>SURFACE SOUSCRITE : 1 54 10</p>
<p>M. BONZOMS PATROUX JEAN-JACQUES</p> <p>5 RUE DES MUSCATS 66390 BAIXAS</p>	<p>Voix : 3 Compte n°649 Nature juridique : Artisan/Commerçant/Agriculteur Catégorie : Personne physique</p> <p>SURFACE SOUSCRITE : 3 06 95</p>
<p>M. BRIAL MICHEL</p> <p>27 RUE THIERS 66600 ESPIRA DE L'AGLY</p>	<p>Voix : 3 Compte n°650 Nature juridique : Artisan/Commerçant/Agriculteur Catégorie : Personne physique</p> <p>SURFACE SOUSCRITE : 3 90 12</p>
<p>M. BRUNET LAMBERT PARCELLAIRE VITICOLE</p> <p>4 RUE JEANNE D'ARC 66600 PEYRESTORTES</p>	<p>Voix : 1 Compte n°651 Nature juridique : Artisan/Commerçant/Agriculteur Catégorie : Personne physique</p> <p>SURFACE SOUSCRITE : 0 37 75</p>
<p>M. BRUNET PAUL</p> <p>AV DE LA PÉPINIÈRE 66600 PEYRESTORTES</p>	<p>Voix : 1 Compte n°652 Nature juridique : Artisan/Commerçant/Agriculteur Catégorie : Personne physique</p> <p>SURFACE SOUSCRITE : 1 83 50</p>

LISTE DES ADHÉRENTS EXTENSION VITICOLE

<p>M. CALMON RENÉ</p> <p>7 RUE DU ROSSIGNOL 66390 BAIXAS</p>	<p>Voix : 1 Compte n°653 Nature juridique : Artisan/Commerçant/Agriculteur Catégorie : Personne physique</p> <p>SURFACE SOUSCRITE : 1 17 47</p>
<p>M. CAPDELLAYRE FRANÇOIS JOSEPH RENÉ</p> <p>5 RUE NATIONALE 66390 BAIXAS</p>	<p>Voix : 5 Compte n°654 Nature juridique : Artisan/Commerçant/Agriculteur Catégorie : Personne physique</p> <p>SURFACE SOUSCRITE : 5 91 37</p>
<p>M. CONNES LAFONT JEAN</p> <p>29 BD SADI CARNOT 66390 BAIXAS</p>	<p>Voix : 2 Compte n°656 Nature juridique : Artisan/Commerçant/Agriculteur Catégorie : Personne physique</p> <p>SURFACE SOUSCRITE : 2 25 02</p>
<p>M. COURTIE JEAN-LUC</p> <p>MAS LES ARENES 66390 BAIXAS</p>	<p>Voix : 1 Compte n°657 Nature juridique : Artisan/Commerçant/Agriculteur Catégorie : Personne physique</p> <p>SURFACE SOUSCRITE : 0 72 62</p>
<p>M. DALMAU JEAN JOSEPH FRANÇOIS</p> <p>5 PLACE DE LA RÉPUBLIQUE 66390 BAIXAS</p>	<p>Voix : 4 Compte n°658 Nature juridique : Artisan/Commerçant/Agriculteur Catégorie : Personne physique</p> <p>SURFACE SOUSCRITE : 4 51 59</p>
<p>MME DANOY LAURE</p> <p>41 RUE FREDERICO LORCA 66330 CABESTANY</p>	<p>Voix : 1 Compte n°659 Nature juridique : Artisan/Commerçant/Agriculteur Catégorie : Personne physique</p> <p>SURFACE SOUSCRITE : 0 33 67</p>
<p>M. DE GIRVES MICHEL JACQUES JOSEPH</p> <p>1 RUE BAILLY 66600 RIVESALTES</p>	<p>Voix : 1 Compte n°660 Nature juridique : Artisan/Commerçant/Agriculteur Catégorie : Personne physique</p> <p>SURFACE SOUSCRITE : 0 79 10</p>
<p>DOMAINE DE L'EVÊCHE M ALAIN SABINEU</p> <p>ROUTE DE BAIXAS 66600 ESPIRA DE L'AGLY</p>	<p>Voix : 3 Compte n°690 Nature juridique : Société Catégorie : Personnes morales de droit privé</p> <p>SURFACE SOUSCRITE : 3 80 45</p>
<p>M. DRILLES MARCEL</p> <p>15 RUE D'ESPIRA 66390 BAIXAS</p>	<p>Voix : 2 Compte n°661 Nature juridique : Artisan/Commerçant/Agriculteur Catégorie : Personne physique</p> <p>SURFACE SOUSCRITE : 2 09 90</p>
<p>M. DRILLES HENRI LOUIS FRANÇOIS</p> <p>23 BD NATIONAL 66390 BAIXAS</p>	<p>Voix : 2 Compte n°662 Nature juridique : Artisan/Commerçant/Agriculteur Catégorie : Personne physique</p> <p>SURFACE SOUSCRITE : 2 27 40</p>

LISTE DES ADHÉRENTS EXTENSION VITICOLE

<p>MME. FARINES THÉRÈSE SIDONIE MARIE JEANNE</p> <p>4 RUE DES AMANDIERS 66390 BAIKAS</p>	<p>Voix : 1 Compte n°665 Nature juridique : Artisan/Commerçant/Agriculteur Catégorie : Personne physique</p> <p>SURFACE SOUSCRITE : 0 22 50</p>
<p>M. FONS PIERRE - VITICULTEUR JEAN MARIE</p> <p>4 IMPASSE DE LA CROUETTE 66390 BAIKAS</p>	<p>Voix : 1 Compte n°664 Nature juridique : Artisan/Commerçant/Agriculteur Catégorie : Personne physique</p> <p>SURFACE SOUSCRITE : 0 35 93</p>
<p>M. GARAU JEROME</p> <p>4 AV DE PÉZILLA 66390 BAIKAS</p>	<p>Voix : 2 Compte n°663 Nature juridique : Artisan/Commerçant/Agriculteur Catégorie : Personne physique</p> <p>SURFACE SOUSCRITE : 2 28 12</p>
<p>M. GENDRE ADRIEN</p> <p>70 RUE VOLTAIRE 66390 BAIKAS</p>	<p>Voix : 1 Compte n°667 Nature juridique : Artisan/Commerçant/Agriculteur Catégorie : Personne physique</p> <p>SURFACE SOUSCRITE : 0 57 63</p>
<p>M_ET_MME GENDRE ADRIEN & AURÉLIE 2000 RTE DE LOYETTES 01150 ST VULBAS</p> <p>70 RUE VOLTAIRE 66390 BAIKAS</p>	<p>Voix : 3 Compte n°668 Nature juridique : Artisan/Commerçant/Agriculteur Catégorie : Personne physique</p> <p>SURFACE SOUSCRITE : 3 92 66</p>
<p>M. ISERN OLIVIER INDIV ISERN MENDO</p> <p>19 RUE D'ÉSPIRA 66390 BAIKAS</p>	<p>Voix : 1 Compte n°666 Nature juridique : Artisan/Commerçant/Agriculteur Catégorie : Personne physique</p> <p>SURFACE SOUSCRITE : 1 00 59</p>
<p>MME MALIS DANIELLE MICHÈLE</p> <p>NOSTRE CASE QUARTIER LE BOULARD 13480 CABRIES</p>	<p>Voix : 1 Compte n°669 Nature juridique : Artisan/Commerçant/Agriculteur Catégorie : Personne physique</p> <p>SURFACE SOUSCRITE : 0 96 48</p>
<p>MME. MALIS MARIE DOMINIQUE RENÉE</p> <p>31 BD NATIONAL 66390 BAIKAS</p>	<p>Voix : 2 Compte n°670 Nature juridique : Artisan/Commerçant/Agriculteur Catégorie : Personne physique</p> <p>SURFACE SOUSCRITE : 2 64 68</p>
<p>MME. MASSINE MARTINE MARIE-JOSÉ</p> <p>2 RUE DE LOUS CLOTS 66390 BAIKAS</p>	<p>Voix : 4 Compte n°671 Nature juridique : Artisan/Commerçant/Agriculteur Catégorie : Personne physique</p> <p>SURFACE SOUSCRITE : 4 19 46</p>
<p>M. MORAT PIERRE GUY RENÉ</p> <p>11 BD DE LA FONTAINE 66390 BAIKAS</p>	<p>Voix : 2 Compte n°672 Nature juridique : Artisan/Commerçant/Agriculteur Catégorie : Personne physique</p> <p>SURFACE SOUSCRITE : 2 42 55</p>

LISTE DES ADHÉRENTS EXTENSION VITICOLE

<p>M. NABONNE JEAN-MARIE</p> <p>35 BIS RUE DOCTEUR COSTE 66500 ESPIRA DE L'AGLY</p>	<p>Voix : 1 Compte n°693 Nature juridique : Artisan/Commerçant/Agriculteur Catégorie : Personne physique</p> <p>SURFACE SOUSCRITE : 1 32 50</p>
<p>M. PARNAUD ROGER BERNARD HENRI</p> <p>26 BD DE LA FONTAINE 66390 BAIXAS</p>	<p>Voix : 2 Compte n°673 Nature juridique : Artisan/Commerçant/Agriculteur Catégorie : Personne physique</p> <p>SURFACE SOUSCRITE : 2 58 75</p>
<p>M. PETIT PIERRE HENRI GE</p> <p>12 AVENUE MARÉCHAL JOFFRE 66240 SAINT-ESTEVE</p>	<p>Voix : 1 Compte n°674 Nature juridique : Artisan/Commerçant/Agriculteur Catégorie : Personne physique</p> <p>SURFACE SOUSCRITE : 1 25 38</p>
<p>M. PETIT PHILIPPE HENRI JOSEPH</p> <p>15 BD DE LA FONTAINE 66390 BAIXAS</p>	<p>Voix : 3 Compte n°675 Nature juridique : Artisan/Commerçant/Agriculteur Catégorie : Personne physique</p> <p>SURFACE SOUSCRITE : 3 74 88</p>
<p>GFA SARDA BOBO DOMAINE DU VIEUX CHÊNE</p> <p>2 BOULEVARD NATIONAL 66390 BAIXAS</p>	<p>Voix : 10 Compte n°691 Nature juridique : Société Catégorie : Personnes morales de droit privé</p> <p>SURFACE SOUSCRITE : 10 65 54</p>
<p>M. SEDANO FRANÇOIS VITICOLE</p> <p>6 RUE DE L'HÔTEL DE VILLE 66600 PEYRESTORTES</p>	<p>Voix : 2 Compte n°676 Nature juridique : Artisan/Commerçant/Agriculteur Catégorie : Personne physique</p> <p>SURFACE SOUSCRITE : 2 62 70</p>
<p>M. SERRE JEAN-MARIE LÉON</p> <p>12 CHEMIN DU GARRIGA 66600 ESPIRA DE L'AGLY</p>	<p>Voix : 1 Compte n°677 Nature juridique : Artisan/Commerçant/Agriculteur Catégorie : Personne physique</p> <p>SURFACE SOUSCRITE : 1 87 40</p>
<p>M. SOL ANDRÉ HENRI JEAN</p> <p>9 RUE DES ALOËS 66390 BAIXAS</p>	<p>Voix : 1 Compte n°678 Nature juridique : Artisan/Commerçant/Agriculteur Catégorie : Personne physique</p> <p>SURFACE SOUSCRITE : 0 63 54</p>
<p>M. SOL CHRISTOPHE</p> <p>7 IMPASSE DE LA CROUETTE 66390 BAIXAS</p>	<p>Voix : 1 Compte n°679 Nature juridique : Artisan/Commerçant/Agriculteur Catégorie : Personne physique</p> <p>SURFACE SOUSCRITE : 1 11 90</p>
<p>M. TARRIEUS REGIS JEAN RENÉ</p> <p>5 CHEMIN DE STE CATHERINE 66390 BAIXAS</p>	<p>Voix : 9 Compte n°680 Nature juridique : Artisan/Commerçant/Agriculteur Catégorie : Personne physique</p> <p>SURFACE SOUSCRITE : 9 78 43</p>

LISTE DES ADHÉRENTS EXTENSION VITICOLE

M. TISSEYRE JEAN-PAUL 26 RUE PIERRE CORNEILLE 66600 PEYRESTORTES	Voix : 2 Compte n°681 Nature juridique : Artisan/Commerçant/Agriculteur Catégorie : Personne physique SURFACE SOUSCRITE : 2 10 89
M. TOFINOS XAVIER 28 RUE MALAKOFF 66390 BAXAS	Voix : 1 Compte n°682 Nature juridique : Artisan/Commerçant/Agriculteur Catégorie : Personne physique SURFACE SOUSCRITE : 0 80 56
M. TORREILLES ALAIN HENRI PIERRE - VITICOLE 1 IMPASSE DE LA CROUETTE LIEUDIT LOUS TORILS 66390 BAXAS	Voix : 4 Compte n°683 Nature juridique : Artisan/Commerçant/Agriculteur Catégorie : Personne physique SURFACE SOUSCRITE : 4 25 27
M. TORREILLES HENRI GABIN PIERRE 1 RUE MOULI DEL VENT 66390 BAXAS	Voix : 1 Compte n°684 Nature juridique : Artisan/Commerçant/Agriculteur Catégorie : Personne physique SURFACE SOUSCRITE : 1 59 00
M. TORREILLES RAOUL GEORGES AUGUSTIN 1 IMPASSE DE LA CROUETTE 66390 BAXAS	Voix : 1 Compte n°685 Nature juridique : Artisan/Commerçant/Agriculteur Catégorie : Personne physique SURFACE SOUSCRITE : 0 87 95
MME TORREILLES CHRISTELLE 13 BD DES ÉCOLES 66390 BAXAS	Voix : 1 Compte n°686 Nature juridique : Artisan/Commerçant/Agriculteur Catégorie : Personne physique SURFACE SOUSCRITE : 0 88 36
M. TORREILLES ROGER 5 RUE D'ESPIRA 66390 BAXAS	Voix : 6 Compte n°687 Nature juridique : Artisan/Commerçant/Agriculteur Catégorie : Personne physique SURFACE SOUSCRITE : 6 09 19
M. VAQUER RÉGIS 1 RUE GLITTER 66390 BAXAS	Voix : 1 Compte n°688 Nature juridique : Artisan/Commerçant/Agriculteur Catégorie : Personne physique SURFACE SOUSCRITE : 1 45 65
M. VAQUER JEAN-LUC MARCEL GEORGES 4 IMPASSE MALAKOFF 66390 BAXAS	Voix : 2 Compte n°689 Nature juridique : Artisan/Commerçant/Agriculteur Catégorie : Personne physique SURFACE SOUSCRITE : 2 57 97

Nombre d'adhérents :

49

Nombre de voix :

112

**CONSULTATION DES NOUVEAUX PROPRIÉTAIRES EN VUE DE L'ADHÉSION
AU PÉRIMÈTRE DE L'ASA DU CANAL DE RIVESALTES
BULLETIN D'ADHÉSION OU DE NON-ADHÉSION**

Le présent bulletin d'adhésion notifié conjointement avec l'arrêté préfectoral convoquant les membres susceptibles d'adhérer est en cas d'absence à l'assemblée consultative du 28 juin 2018 à 16 heures, soit :

1- à remettre contre récépissé au siège de l'Association Syndicale Autorisée du canal de Rivesaltes (adresse ci-dessous) ;

2- à expédier par lettre recommandée avec accusé de réception à :

**M. le Président de l'ASA du canal de Rivesaltes
Consultation pour l'extension du périmètre de l'ASA
Centre Associatif & Culturel – Place du Général de Gaulle – 66600 – RIVESALTES**

Réponse devant être remise avant le **22 juin 2018**

Je soussigné(e) (joindre copie du justificatif d'identité) :

NOM : SOL

Prénoms : YVES

adresse : 3 Bd SADI CARNOT

BAIXAS 66390

adresse mail :@.....

Nu-propiétaire (*)

Propriétaire indivis ayant reçu procuration de la part des autres co-indivis (joindre pouvoirs et justificatifs d'identité des mandants) (*)

Propriétaire indivis n'ayant pas donné pouvoir pour me représenter (*) (**)

Bénéficiaire de la succession de (joindre attestation de notoriété) (*)

Concernant la (les) parcelle(s) suivante(s) susceptibles d'être incluse(s) dans le périmètre de l'ASA du canal de Rivesaltes :

PEYRESTERES : ELS ALLEUS SECTION 4. 1844-1034

BAIXAS

Ne pourrai être présent à l'assemblée générale consultative dont la date est fixée au 28 juin 2018 et fais part de mon vote par le présent bulletin :

Je suis favorable à l'adhésion à l'ASA du canal de Rivesaltes (*)


Je suis défavorable à l'adhésion à l'ASA du canal de Rivesaltes (*)

(*) : Cocher la case utile

(**) : En cas d'indivision, le vote doit réunir le vote favorable (exprimé ou non réponse) de 2/3 des indivis

Fait à BAIXAS

le 18 juin 2018



[Signature du propriétaire ou du mandataire pour une indivision]

Lors du vote en assemblée consultative du 28 juin 2018, chaque propriétaire ou indivision a une voix délibérative. Aucun mandat ne pourra être accepté.

Le propriétaire est averti que s'il ne s'oppose pas expressément au projet, soit lors du vote en assemblée, soit par écrit avant la tenue de l'assemblée est réputé favorable à l'adhésion à l'ASA.

**CONSULTATION DES NOUVEAUX PROPRIÉTAIRES EN VUE DE L'ADHÉSION
AU PÉRIMÈTRE DE L'ASA DU CANAL DE RIVESALTES
BULLETIN D'ADHÉSION OU DE NON-ADHÉSION**

Le présent bulletin d'adhésion notifié conjointement avec l'arrêté préfectoral convoquant les membres susceptibles d'adhérer est en cas d'absence à l'assemblée consultative du 28 juin 2018 à 16 heures, soit :

1- à remettre contre récépissé au siège de l'Association Syndicale Autorisée du canal de Rivesaltes (adresse ci-dessous) ;

2- à expédier par lettre recommandée avec accusé de réception à :

**M. le Président de l'ASA du canal de Rivesaltes
Consultation pour l'extension du périmètre de l'ASA
Centre Associatif & Culturel – Place du Général de Gaulle – 66600 – RIVESALTES**

Réponse devant être remise avant le 22 juin 2018

Je soussigné(e) (joindre copie du justificatif d'identité) :

NOM : MORAT Ep. TAILLANT

Prénoms : Marguerite

adresse : 8 Avenue de Pézilla

66390 BAXAS

adresse mail : @

Nu-propiétaire (*)

Propriétaire indivis ayant reçu procuration de la part des autres co-indivis (joindre pouvoirs et justificatifs d'identité des mandants) (*)

Propriétaire indivis n'ayant pas donné pouvoir pour me représenter (*) (**)

Bénéficiaire de la succession de MORAT Jean (joindre attestation de notoriété) (*)

Concernant la (les) parcelle(s) suivante(s) susceptibles d'être incluse(s) dans le périmètre de l'ASA du canal de Rivesaltes :

EL GIVETAR

Ne pourrai être présent à l'assemblée générale consultative dont la date est fixée au 28 juin 2018 et fais part de mon vote par le présent bulletin :

Je suis favorable à l'adhésion à l'ASA du canal de Rivesaltes (*)

Je suis défavorable à l'adhésion à l'ASA du canal de Rivesaltes (*)

(*) : Cocher la case utile

(**) : En cas d'indivision, le vote doit réunir le vote favorable (exprimé ou non réponse) de 2/3 des indivis

Fait à Baxas

le 18/06/2018



[Signature du propriétaire ou du mandataire pour une indivision]

Lors du vote en assemblée consultative du 28 juin 2018, chaque propriétaire ou indivision a une voix délibérative. Aucun mandat ne pourra être accepté.

Le propriétaire est averti que s'il ne s'oppose pas expressément au projet, soit lors du vote en assemblée, soit par écrit avant la tenue de l'assemblée est réputé favorable à l'adhésion à l'ASA.

**CONSULTATION DES NOUVEAUX PROPRIÉTAIRES EN VUE DE L'ADHÉSION
AU PÉRIMÈTRE DE L'ASA DU CANAL DE RIVESALTES
BULLETIN D'ADHÉSION OU DE NON-ADHÉSION**

Le présent bulletin d'adhésion notifié conjointement avec l'arrêté préfectoral convoquant les membres susceptibles d'adhérer est en cas d'absence à l'assemblée consultative du 28 juin 2018 à 16 heures, soit :

1- à remettre contre récépissé au siège de l'Association Syndicale Autorisée du canal de Rivesaltes (adresse ci-dessous) ;

2- à expédier par lettre recommandée avec accusé de réception à :

**M. le Président de l'ASA du canal de Rivesaltes
Consultation pour l'extension du périmètre de l'ASA
Centre Associatif & Culturel – Place du Général de Gaulle – 66600 – RIVESALTES**

Réponse devant être remise avant le **22 juin 2018**

Je soussigné(e) (joindre copie du justificatif d'identité) :

NOM : T. AILLANT

Prénoms : Roger Emile

adresse : 8, Avenue de Pérille

66390 BAZAS

adresse mail :@.....

- Nu-propiétaire (*)
- Propriétaire indivis ayant reçu procuration de la part des autres co-indivis (joindre pouvoirs et justificatifs d'identité des mandants) (*)
- Propriétaire indivis n'ayant pas donné pouvoir pour me représenter (*) (**)
- Bénéficiaire de la succession de T. AILLANT Henri (joindre attestation de notoriété) (*)

Concernant la (les) parcelle(s) suivante(s) susceptibles d'être incluse(s) dans le périmètre de l'ASA du canal de Rivesaltes :

Ne pourrai être présent à l'assemblée générale consultative dont la date est fixée au 28 juin 2018 et fais part de mon vote par le présent bulletin :

- Je suis favorable à l'adhésion à l'ASA du canal de Rivesaltes (*)
- Je suis défavorable à l'adhésion à l'ASA du canal de Rivesaltes (*)

(*) : Cocher la case utile

(**) : En cas d'indivision, le vote doit réunir le vote favorable (exprimé ou non réponse) de 2/3 des indivis

Fait à Bazas

le 18/06/18

(Signature du propriétaire ou du mandataire pour une indivision)

Lors du vote en assemblée consultative du 28 juin 2018, chaque propriétaire ou indivision a une voix délibérative. Aucun mandat ne pourra être accepté.

Le propriétaire est averti que s'il ne s'oppose pas expressément au projet, soit lors du vote en assemblée, soit par écrit avant la tenue de l'assemblée est réputé favorable à l'adhésion à l'ASA.

**CONSULTATION DES NOUVEAUX PROPRIÉTAIRES EN VUE DE L'ADHÉSION
AU PÉRIMÈTRE DE L'ASA DU CANAL DE RIVESALTES
BULLETIN D'ADHÉSION OU DE NON-ADHÉSION**

Le présent bulletin d'adhésion notifié conjointement avec l'arrêté préfectoral convoquant les membres susceptibles d'adhérer est en cas d'absence à l'assemblée consultative du 28 juin 2018 à 16 heures, soit :

1- à remettre contre récépissé au siège de l'Association Syndicale Autorisée du canal de Rivesaltes (adresse ci-dessous) ;

2- à expédier par lettre recommandée avec accusé de réception à :

**M. le Président de l'ASA du canal de Rivesaltes
Consultation pour l'extension du périmètre de l'ASA
Centre Associatif & Culturel – Place du Général de Gaulle – 66600 – RIVESALTES**

Réponse devant être remise avant le **22 juin 2018**

Je soussigné(e) (joindre copie du justificatif d'identité) :

NOM : MOLINER

Prénoms : Jean André Henri

adresse : A.G. Rue du Fersuil

11000 Carcassonne

adresse mail : jean@moliner.fr

- Nu-propiétaire (*)
 Propriétaire indivis ayant reçu procuration de la part des autres co-indivis (joindre pouvoirs et justificatifs d'identité des mandants) (*)
 Propriétaire indivis n'ayant pas donné pouvoir pour me représenter (*) (**)
 Bénéficiaire de la succession de (joindre attestation de notoriété) (*)

Concernant la (les) parcelle(s) suivante(s) susceptibles d'être incluse(s) dans le périmètre de l'ASA du canal de Rivesaltes :

parcelle de Baixas - Vermatrac (contenance : 00.28.60) finché

Parcelles de Peysserorth : Les Aleaux (030.30 + 0.34.60) finché

Ne pourrai être présent à l'assemblée générale consultative dont la date est fixée au 28 juin 2018 et fais part de mon vote par le présent bulletin :

- Je suis favorable à l'adhésion à l'ASA du canal de Rivesaltes (*)
 Je suis défavorable à l'adhésion à l'ASA du canal de Rivesaltes (*)

(*) : Cocher la case utile

(**) : En cas d'indivision, le vote doit réunir le vote favorable (exprimé ou non réponse) de 2/3 des indivis

Fait à Carcassonne le 14 Juin 2018

le



[Signature du propriétaire ou du mandataire pour une indivision]

Lors du vote en assemblée consultative du 28 juin 2018, chaque propriétaire ou indivision a une voix délibérative. Aucun mandat ne pourra être accepté.

Le propriétaire est averti que s'il ne s'oppose pas expressément au projet, soit lors du vote en assemblée, soit par écrit avant la tenue de l'assemblée est réputé favorable à l'adhésion à l'ASA.

**CONSULTATION DES NOUVEAUX PROPRIÉTAIRES EN VUE DE L'ADHÉSION
AU PÉRIMÈTRE DE L'ASA DU CANAL DE RIVESALTES
BULLETIN D'ADHÉSION OU DE NON-ADHÉSION**

Le présent bulletin d'adhésion notifié conjointement avec l'arrêté préfectoral convoquant les membres susceptibles d'adhérer est en cas d'absence à l'assemblée consultative du 28 juin 2018 à 16 heures, soit :

1- à remettre contre récépissé au siège de l'Association Syndicale Autorisée du canal de Rivesaltes (adresse ci-dessous) ;

2- à expédier par lettre recommandée avec accusé de réception à :

**M. le Président de l'ASA du canal de Rivesaltes
Consultation pour l'extension du périmètre de l'ASA
Centre Associatif & Culturel – Place du Général de Gaulle – 66600 – RIVESALTES**

Réponse devant être remise avant le **22 juin 2018**

Je soussigné(e) (joindre copie du justificatif d'identité) :

NOM : SOL

Prénoms : YVES

adresse : 3 Bd SADI CARNOT

BAIXAS 66390

adresse mail :@.....

- Nu-propriétaire (*)
 Propriétaire indivis ayant reçu procuration de la part des autres co-indivis (joindre pouvoirs et justificatifs d'identité des mandants) (*)
 Propriétaire indivis n'ayant pas donné pouvoir pour me représenter (*) (**)
 Bénéficiaire de la succession de (joindre attestation de notoriété) (*)

Concernant la (les) parcelle(s) suivante(s) susceptibles d'être incluse(s) dans le périmètre de l'ASA du canal de Rivesaltes :

PEYRESIERTES : ELS ALLEUS SECTION 4. 1844 - 1034

BAIXAS

Ne pourrai être présent à l'assemblée générale consultative dont la date est fixée au 28 juin 2018 et fais part de mon vote par le présent bulletin :

- Je suis favorable à l'adhésion à l'ASA du canal de Rivesaltes (*)
 Je suis défavorable à l'adhésion à l'ASA du canal de Rivesaltes (*)

(*) : Cocher la case utile

(**) : En cas d'indivision, le vote doit réunir le vote favorable (exprimé ou non réponse) de 2/3 des indivis

Fait à BAIXAS
le 18 ju. 2018

[Signature du propriétaire ou du mandataire pour une indivision]

Lors du vote en assemblée consultative du 28 juin 2018, chaque propriétaire ou indivision a une voix délibérative. Aucun mandat ne pourra être accepté.

Le propriétaire est averti que s'il ne s'oppose pas expressément au projet, soit lors du vote en assemblée, soit par écrit avant la tenue de l'assemblée est réputé favorable à l'adhésion à l'ASA.

**CONSULTATION DES NOUVEAUX PROPRIÉTAIRES EN VUE DE L'ADHÉSION
AU PÉRIMÈTRE DE L'ASA DU CANAL DE RIVESALTES
BULLETIN D'ADHÉSION OU DE NON-ADHÉSION**

Le présent bulletin d'adhésion notifié conjointement avec l'arrêté préfectoral convoquant les membres susceptibles d'adhérer est en cas d'absence à l'assemblée consultative du 28 juin 2018 à 16 heures, soit :

1- à remettre contre récépissé au siège de l'Association Syndicale Autorisée du canal de Rivesaltes (adresse ci-dessous) ;

2- à expédier par lettre recommandée avec accusé de réception à :

**M. le Président de l'ASA du canal de Rivesaltes
Consultation pour l'extension du périmètre de l'ASA
Centre Associatif & Culturel – Place du Général de Gaulle – 66600 – RIVESALTES**

Réponse devant être remise avant le **22 Juin 2018**

Je soussigné(e) (joindre copie du justificatif d'identité) :

NOM : MORAT Ep. TAILLANI

Prénoms : Maquenois

adresse : 8 Avenue de Pézilla

66390 RIVESALTES

adresse mail :@.....

- Nu-propiétaire (*)
- Propriétaire indivis ayant reçu procuration de la part des autres co-indivis (joindre pouvoirs et justificatifs d'identité des mandants) (*)
- Propriétaire indivis n'ayant pas donné pouvoir pour me représenter (*) (**)
- Bénéficiaire de la succession de MORAT SOL Jean (joindre attestation de notoriété) (*)

Concernant la (les) parcelle(s) suivante(s) susceptibles d'être incluse(s) dans le périmètre de l'ASA du canal de Rivesaltes :

EL GINESTAR

Ne pourrai être présent à l'assemblée générale consultative dont la date est fixée au 28 juin 2018 et fais part de mon vote par le présent bulletin :

- Je suis favorable à l'adhésion à l'ASA du canal de Rivesaltes (*)
- Je suis défavorable à l'adhésion à l'ASA du canal de Rivesaltes (*)

(*) : Cocher la case utile

(**) : En cas d'indivision, le vote doit réunir le vote favorable (exprimé ou non réponse) de 2/3 des indivis

Fait à Rivesaltes

le 18 / 06 / 2018



(Signature du propriétaire ou du mandataire pour une indivision)

Lors du vote en assemblée consultative du 28 juin 2018, chaque propriétaire ou indivision a une voix délibérative. Aucun mandat ne pourra être accepté.

Le propriétaire est averti que s'il ne s'oppose pas expressément au projet, soit lors du vote en assemblée, soit par écrit avant la tenue de l'assemblée est réputé favorable à l'adhésion à l'ASA.

**CONSULTATION DES NOUVEAUX PROPRIÉTAIRES EN VUE DE L'ADHÉSION
AU PÉRIMÈTRE DE L'ASA DU CANAL DE RIVESALTES
BULLETIN D'ADHÉSION OU DE NON-ADHÉSION**

Le présent bulletin d'adhésion notifié conjointement avec l'arrêté préfectoral convoquant les membres susceptibles d'adhérer est en cas d'absence à l'assemblée consultative du 28 juin 2018 à 16 heures, soit :

1- à remettre contre récépissé au siège de l'Association Syndicale Autorisée du canal de Rivesaltes (adresse ci-dessous) ;

2- à expédier par lettre recommandée avec accusé de réception à :

**M. le Président de l'ASA du canal de Rivesaltes
Consultation pour l'extension du périmètre de l'ASA
Centre Associatif & Culturel – Place du Général de Gaulle – 66600 – RIVESALTES**

Réponse devant être remise avant le **22 juin 2018**

Je soussigné(e) (joindre copie du justificatif d'identité) :

NOM : M. O. L I N E R

Prénoms : Jean Andre Henri

adresse : A6 Rue des Fenouils - 11000 Carcassonne

adresse mail : jean@jean@carcassonne.fr

Nu-propiétaire (*)

Propriétaire indivis ayant reçu procuration de la part des autres co-indivis (joindre pouvoirs et justificatifs d'identité des mandants) (*)

Propriétaire indivis n'ayant pas donné pouvoir pour me représenter (*) (**)

Bénéficiaire de la succession de (joindre attestation de notonété) (*)

Concernant la (les) parcelle(s) suivante(s) susceptibles d'être incluse(s) dans le périmètre de l'ASA du canal de Rivesaltes :

parcelle de Baixas = Vermassac (surface : 00.28.60) finché

Parcelle de Peyrovert : Les Aleaux (030.20 + 0.34.60) finché

Ne pourrai être présent à l'assemblée générale consultative dont la date est fixée au 28 juin 2018 et fais part de mon vote par le présent bulletin :

Je suis favorable à l'adhésion à l'ASA du canal de Rivesaltes (*)

Je suis défavorable à l'adhésion à l'ASA du canal de Rivesaltes (*)

(*) : Cocher la case utile

(**) : En cas d'indivision, le vote doit réunir le vote favorable (exprimé ou non réponse) de 2/3 des indivis

Fait à Carcassonne le 14 Juin 2018

le

[Signature du propriétaire ou du mandataire pour une indivision]

Lors du vote en assemblée consultative du 28 juin 2018, chaque propriétaire ou indivision a une voix délibérative. Aucun mandat ne pourra être accepté.

Le propriétaire est averti que s'il ne s'oppose pas expressément au projet, soit lors du vote en assemblée, soit par écrit avant la tenue de l'assemblée est réputé favorable à l'adhésion à l'ASA.

Projet extension périmètre ASA du Canal de Rivesaltes

Synthèse au 21 juin 2018

70 propriétaires (ou 72) :

sous réserve vérification adresses de

M DRILLES MARCEL ACHILLE : 2 adresses

15 rue d'Espira 66390 Baixas et 1, chemin d'Estagel 66550 Corneilla de la Rivière ?

M PETIT Philippe : 2 adresses

15, bd de la Fontaine 66390 Baixas et 15 Bd de la Fontaine 66240 Saint-Estève ?

372 parcelles total 133ha82a22ca sur les communes de :

- 66600 Peyrestortes : 233 parcelles 66ha26a79ca
- 66390 Baixas : 138 parcelles 66ha29a83ca
- 66600 Espira de l'Agly : 1 parcelle 1ha25a60ca

Nb :

nous avons les surfaces et les lieudits, il manque les références cadastrales,

les surfaces ci-dessus indiquées sont celles souscrites et non les surfaces cadastrales dont le total doit être supérieur.

Assemblée générale le jeudi 28 juin 2018 à 16 heures au siège de la Cave Dom Brial

COMMUNE DE RIVESALTES

ASSOCIATION SYNDICALE AUTORISEE
DU CANAL D'ARROSAGE DE RIVESALTES

PROJET D'EXTENSION
DU PERIMETRE DE L'ASA

ENQUÊTE PUBLIQUE

ASSEMBLÉE CONSTITUTIVE DU 15 NOVEMBRE 2018

- ◆ PROCÈS-VERBAL DE L'ASSEMBLÉE CONSTITUTIVE
- ◆ LISTE D'ÉMARGEMENT
- ◆ POINTAGE DES VOTES
- ◆ LISTE DES PARCELLES AVANT EXTENSION
- ◆ LISTE DES PARCELLES EXTENSION VITICOLE
- ◆ LISTE DES PARCELLES APRÈS EXTENSION

Rivesaltes, le 10 octobre 2018

SPECIMEN

**MME. ABELANET ELISE
4 RUE ST PIERRE
93110 ROSNY SOUS BOIS**

**CONVOCATION A L'ASSEMBLEE CONSTITUTIVE DES PROPRIETAIRES
SUR LE PROJET D'EXTENSION DU PERIMETRE SYNDICAL
DE L'ASA DU CANAL DE RIVESALTES**

Madame, Monsieur,

Ainsi que le prévoit la réglementation en vigueur, les propriétaires des parcelles des secteurs : Cami d'Espira, Le Cornet, Les Arènes, El Forn, El Cabot, La Bassa, Cami de Peyrestortes, El Ginestar, Torre Ilunes, Vermassac, Ribess des Alaux à Baixas, Las Sedes à Espira de l'Agly, La Mouillaque, Coste Rousse, Coume Claire, Aleaux, Les Alaux, Esperansou à Peyrestortes (soit 49 propriétaires représentant une surface de près de 123 ha) ont été consultés en réunion du 28 juin 2018 et se sont majoritairement prononcés comme étant favorables à leur intégration dans le périmètre de l'ASA du Canal de Rivesaltes.

La procédure ainsi lancée répond notamment à la demande du Conseil Syndical de l'ASA du 30 mai 2018, sollicitant le Préfet des Pyrénées-Orientales afin qu'il initie ce projet visant à intégrer ces nouvelles parcelles dans son périmètre et pour mettre en place un réseau collectif sous pression pour l'irrigation de la vigne, en application des articles 37 de l'ordonnance n°2004-632 et 68 du décret n°2006-504 du 3 mai 2006.

Il convient à présent que tous les propriétaires membres de l'ASA se prononcent sur ce projet d'extension. Les propriétaires futurs membres de l'ASA sont également convoqués à cette assemblée avec voix délibérative. Vous êtes donc convoqué(e) à l'assemblée constitutive des propriétaires de l'ASA qui aura lieu :

**le jeudi 15 novembre 2018 à 17 heures
en Mairie salle Riu Place de l'Europe 66600 Rivesaltes**

afin de vous prononcer sur : l'extension du périmètre de l'Association Syndicale Autorisée du Canal de Rivesaltes.

Vous avez la possibilité de vous prononcer par écrit en utilisant le bulletin de vote ci-joint qui doit être renvoyé en courrier recommandé avec demande d'avis de réception à l'adresse suivante :

**M le Président de l'ASA du Canal de Rivesaltes
Consultation pour l'extension du périmètre de l'ASA
Centre Associatif et Culturel - Place du Général de Gaulle 66600 Rivesaltes.
la réponse devra être reçue par l'ASA au plus tard le 9 novembre 2018.**

Important ! : à défaut d'avoir fait connaître votre opposition par courrier recommandé avec demande d'accusé de réception au moins 5 jours avant la date de la consultation et rappelé dans le bulletin de vote ci-joint, ou de l'avoir exprimés par vote à l'assemblée constitutive du 15 novembre 2018, vous serez réputé(e) FAVORABLE à l'adhésion des nouveaux membres à l'Association Syndicale Autorisée du Canal de Rivesaltes conformément à l'article 12 du décret n°2006-504 du 3 mai 2006.

Précisions concernant le fonctionnement de la consultation en assemblée constitutive :

** il n'y a qu'une seule réunion délibérative, * le pouvoir n'est pas autorisé, * ainsi que précisé ci-dessus, tout propriétaire défavorable au projet qui n'exprime pas son opposition, en réunion ou par écrit, sera considéré comme favorable à ce projet * si la moitié des propriétaires représentant au moins les 2/3 de la superficie des propriétés ou au moins les 2/3 des propriétaires représentant plus de la moitié de la superficie des propriétés se sont prononcés favorablement au projet d'extension, la procédure pourra suivre son cours en vue de l'extension du périmètre - (article 14 de l'ordonnance n°2004-632 relative aux associations syndicales de propriétaires)*

Vous souhaitant bonne réception de la présente et avec mes salutations distinguées.

**Le Président,
Jean SOLA**

**CONSULTATION DE L'ASSEMBLEE CONSTITUTIVE DES PROPRIETAIRES
SUR LE PROJET D'EXTENSION DU PERIMETRE
DE L'ASA DU CANAL DE RIVESALTES**

bulletin de vote

Le présent bulletin de vote joint à la convocation à l'Assemblée des Propriétaires constitutive est, en cas d'absence à cette assemblée du 15 novembre 2017 à 17 heures, soit :

*** à remettre contre récépissé au secrétariat de l'ASA :**

7, rue André vergès 66600 Espira de l'Agly (tél 0648074868 - asa66600@orange.fr)

*** ou à expédier par lettre recommandée avec demande d'accusé de réception au siège de l'ASA :**

Monsieur le Président de l'ASA du Canal de Rivesaltes

Consultation pour l'extension du périmètre de l'ASA -

Centre Associatif et Culturel, Place du Général de Gaulle 66600 Rivesaltes.

la réponse devant être reçue par courrier ou remise avant le 9 novembre 2018.

Je, soussigné(e) - (joindre copie d'un justificatif d'identité) -

MME. ABELANET ELISE

4 RUE ST PIERRE 93110 ROSNY SOUS BOIS

SPECIMEN

adresse mail : @

/ nu-propiétaire (*)

/ propriétaire indivis ayant reçu procuration de la part des autres co-indivis (joindre pouvoirs et justificatifs d'identité des mandants) (*)

/ propriétaire indivis n'ayant pas donné pouvoir pour me représenter (*) (**)

/ bénéficiaire de la succession de : (joindre attestation notariée) (*)

ne pourrai pas être présent à l'assemblée générale constitutive dont la date est fixée au 15 novembre 2018, fais part de mon vote par le présent bulletin et déclare me prononcer comme suit sur le projet d'extension du périmètre de l'ASA :

/ je suis favorable (*)

/ je suis défavorable (*)

(*) cocher la case utile

(**) en cas d'indivision, si chaque indivis se prononce individuellement, le vote doit réunir les voix favorables (exprimé ou non réponse) de 2/3 des indivis, suivant les dispositions du code civil concernant les actes de gestion de ces indivisions.

Fait à :

le : 2018

(signature du propriétaire ou du mandataire pour une indivision)

Lors du vote en assemblée constitutive du 15 novembre 2018, chaque propriétaire ou indivision a une voix délibératrice; **Aucun mandat ne pourra être accepté.**

Le propriétaire est averti que s'il ne s'oppose pas expressément au projet, soit lors du vote en assemblée, soit par écrit avant la tenue de l'assemblée, il est réputé favorable au projet d'extension de l'ASA.

COMMUNE DE RIVESALTES

**ASSOCIATION SYNDICALE AUTORISEE
DU CANAL D'ARROSAGE DE RIVESALTES**

**PROJET D'EXTENSION
DU PERIMETRE DE L'ASA**

ENQUÊTE PUBLIQUE

ASSEMBLÉE CONSTITUTIVE DU 15 NOVEMBRE 2018

PROCÈS-VERBAL DE L'ASSEMBLÉE CONSTITUTIVE

Département des Pyrénées-Orientales - Association Syndicale Autorisée – Etablissement Public Administratif

ASA du Canal d'arrosage de Rivesaltes - Siret : 29660266700028

Siège : CAC Centre Associatif & Culturel Place du Général de Gaulle 66600 RIVESALTES

Adresse administrative : Secrétariat 7, rue André Verges 66600 ESPIRA de L'AGLY

Tél fixe : 04.68.66.81.86, portable : 06.48.07.48.68, messagerie : asa66600@orange.fr

PROCES-VERBAL DE L'ASSEMBLEE CONSTITUTIVE DU JEUDI 15 NOVEMBRE 2018

L'an deux mille dix-huit et le jeudi quinze novembre, les propriétaires membres adhérents de l'Association Syndicale Autorisée du Canal d'arrosage de Rivesaltes et les propriétaires des parcelles viticoles concernées par le projet d'extension du périmètre syndical se sont réunis en assemblée générale constitutive à dix-sept heures en la salle Georges Riu de la Mairie Place de l'Europe à 66600 Rivesaltes.

Etaient présents les propriétaires convoqués selon la liste des émargements ci-jointe.

La séance est ouverte par le Vice-président de l'ASA, Joël BORREILL.

Il demande à l'assemblée de bien vouloir excuser le Président, Jean SOLA, qui, victime d'une mauvaise chute hier a dû être hospitalisé et ne peut donc pas être présent à cette réunion.

Après avoir remercié de leur présence les propriétaires adhérents actuels de l'ASA, les propriétaires des parcelles viticoles demandant l'adhésion au périmètre de l'ASA, Messieurs Pierre BOUDIN et Ludovic SERVANT représentant l'autorité de tutelle, il rappelle l'ordre du jour :

- **Projet d'extension du périmètre syndical de l'ASA.**

Il indique que tous les propriétaires membres adhérents actuels de l'ASA ainsi que les propriétaires des parcelles viticoles concernées par le projet d'extension ont été convoqués par courrier précisant l'ordre du jour, les lieu date et heure de la tenue de cette assemblée constitutive, les conditions particulières de ce type de réunion (représentation, vote ...).

Il rappelle que le sujet avait été évoqué lors d'une réunion d'information et au cours de la dernière assemblée générale :

Les travaux d'étanchéité réalisés l'hiver dernier sur le canal ont permis une économie d'eau, Cette économie peut être en partie utilisée pour une irrigation viticole,

Les viticulteurs coopérateurs de la Cave Dom Brial de Baixas ainsi que quelques caves particulières sont intéressés par l'utilisation de cette eau,

Pour en bénéficier, les parcelles concernées par cette irrigation doivent être intégrées au périmètre de l'ASA ; c'est l'objet de cette assemblée.

Il précise que cette modification ne modifiera en rien les droits et devoirs des adhérents actuels de l'ASA ; les coûts d'extension et la création du réseau sous pression d'irrigation viticole seront pris en charge par les viticulteurs concernés qui s'acquitteront d'une redevance dite « viticole ».

Pour donner davantage de précisions le Vice-président passe alors la parole au Maître d'œuvre, Hervé PLANEILLES qui a réalisée l'étude préalable.

.../...

M Hervé PLANEILLES expose à l'assemblée par vidéo projection l'historique des travaux de cuvelage réalisés sur le canal entre Cases de Pène et l'Ull de la Mola à Espira de l'Agly. Il rappelle qu'à l'initiative de l'Association du Pays de la Vallée de l'Agly, sous la Présidence de M Pierre ESTEVE, une étude préalable de la ressource en eau pour une vision globale et la définition d'un plan d'action a été faite sur le bassin versant de l'Agly : cette étude rendue en juin 2016 aux ASA concernées dont l'ASA du Canal de Rivesaltes a mis en évidence les pertes d'eau du canal et les solutions pour y remédier.

Après avoir choisi son Maître d'œuvre, l'ASA a lancé un appel d'offres pour la réalisation de travaux d'étanchéité sur les secteurs défaillants du canal. Hervé PLANEILLES énonce les phases du chantier qui débuté fin 2017 s'est terminé dans les délais prévus en mars 2018 avant l'ouverture de la campagne d'irrigation. Il indique les coûts des travaux et leur financement : pour une estimation fixée à 1349100 euros, 80% sont financés par l'Agence de l'Eau et la Région soit 10792800 euros ; les 20 % d'autofinancement de l'ASA soit 269820 euros sont financés par un emprunt à long terme et dont les 2/3 sont pris en charge par la Cave Dom Brial avec l'établissement d'une convention établie entre elle et l'ASA.

Rappelant les économies d'eau réalisées grâce à ces travaux et une meilleure gestion du canal, au total 100l/s, Hervé PLANEILLES indique à l'assemblée comment la moitié de l'économie réalisée, 50l/s, peut être utilisée :

La Cave Dom Brial, sous la Présidence de M Roger TORREILLES, a fait réaliser une étude de faisabilité pour la mise en place d'un réseau sous pression d'irrigation viticole sur les communes de Baixas, Peyrestortes et Espira de l'Agly pour faire face aux problèmes causés par le stress hydrique qui affecte de plus en plus fortement les vignes de ses adhérents : cette étude fait état d'une hypothèse de 160 ha irrigables avec des besoins en eau estimés à 160000 m³ correspondant à un débit de pointe de 50l/s pour la période définie par arrêté préfectoral concernant l'irrigation viticole.

L'étude a porté sur deux hypothèses d'aménagement pour l'accès à l'eau :

- 1- Création d'une nouvelle station de pompage spécifique au nouveau réseau,
- 2- Ou le réaménagement de la station de pompage de l'ASA du Canal de Rivesaltes avec un recalibrage de l'amenée d'eau au nouveau réseau.

C'est le 2^{ème} choix qui a été retenu par la Cave Dom Brial : la structure type ASA étant l'établissement le mieux et le seul adapté pour porter et gérer les réseaux d'irrigation de manière pérenne.

L'ASA a donné son accord de principe pour réaliser une extension de son périmètre syndical englobant les parcelles des viticulteurs coopérateurs de la Cave Dom Brial dont le projet répond correctement à la mesure 4.3.3. inscrite dans le cadre de la réalisation des travaux d'étanchéité du canal de Rivesaltes.

.../...

.../...

L'ASA serait Maître d'Ouvrage pour la création du réseau collectif sous-pression d'irrigation viticole dont le montant hors taxes est estimé à 2200000 euros auquel il convient d'ajouter le montant de l'étude avant-projet s'élevant à hors taxes 46750 euros, soit un coût global hors taxes de 2246750 euros ; le financement serait assuré par des subventions à hauteur de 80% (1797400 euros) et 20% en autofinancement (449350 euros) dont l'emprunt à long terme correspondant sera entièrement intégré au calcul de la redevance spécifique dite « viticole ».

Avant le dépôt de la demande de financement, le projet a fait l'objet d'un dossier « AMI » Appel à Manifestation d'Intérêt – et par décision du Conseil Régional en date du 13 avril 2018 le dossier a été sélectionné et retenu dans le cadre de l'Appel à Manifestation d'Intérêt 2017.

L'ASA doit mener les procédures administratives concernant les dossiers de demande de subventions et l'extension de son périmètre syndical sous le contrôle de l'autorité de tutelle – DDTM/SER des P.O. (réception et enregistrement des demandes d'adhésion, assemblées délibérantes des demandeurs et de tous les adhérents, ...)

Les propriétaires des parcelles viticoles concernées par l'adhésion au périmètre de l'ASA du Canal de Rivesaltes se sont réunis en assemblée le jeudi 28 juin 2018 pour émettre un avis sur ce projet d'adhésion : après débats le vote favorable au projet est exprimé par 49 propriétaires représentant une surface de 125ha38a48ca alors que 5 propriétaires absents à la réunion ont émis un vote défavorable par courrier recommandé.

Après contrôles et enregistrement de nouvelles parcelles candidates à l'adhésion, le projet d'extension du périmètre syndical de l'ASA comprend 49 propriétaires de 355 parcelles d'une surface totale de 125ha50a62ca concernant les communes de Peyrestortes pour 222 parcelles de 64ha23a98ca, de Baixas pour 132 parcelles de 60ha01a26ca et d'Espira de l'Agly pour 1 parcelle de 1ha25a38ca.

Terminant ainsi son exposé Hervé PLANEILLES demande aux membres de l'assemblée s'ils ont des questions à poser et souhaitent d'autres précisions.

Monsieur Ludovic SERVANT, de la DDTM des P.O. demande la parole et s'adresse à l'Assemblée : Il informe de l'actualité des projets en cours d'étude au niveau de la Région et souligne l'importance que revêt le projet d'extension du périmètre de l'ASA avec la création du réseau d'irrigation sous-pression viticole : c'est le premier projet du département qui a été retenu et qui a reçu un avis favorable par décision du Conseil Régional dans le cadre de l'Appel à Manifestation d'Intérêt.

Monsieur Roger TORREILLES de la Cave Dom Brial demande à son tour la parole pour préciser les différentes phases d'études et de travail qui ont conduit la Cave Dom Brial à participer à la réalisation de ce projet : prenant en charge à hauteur des 2/3 les frais pour les travaux de cuvelage réalisés et la prise en charge totale de ceux qui seront induits par le projet.

Monsieur Pierre BOUDIN intervient avant le vote de l'assemblée pour rappeler les procédures :

- *Les modalités du vote ont été nettement précisées dans la convocation à laquelle était jointe un bulletin de vote : pas de pouvoir; 1 propriétaire = 1 voix avec la superficie totale de sa ou ses parcelles(s), le vote défavorable doit être exprimé lors de l'assemblée ou par courrier recommandé avec demande d'accusé de réception transmis à l'ASA au plus tard le 9 novembre 2018, le propriétaire qui ne répond pas à la convocation, qui ne se présente pas à l'assemblée et qui s'abstient est réputé favorable au projet.*
- *Si le vote de l'assemblée est favorable au projet, il s'en suivra une enquête d'utilité publique à l'issue de laquelle, la préfecture prendra la décision finale, par arrêté préfectoral, d'approuver ou non le projet d'extension du périmètre syndical.*

1...

Après avoir demandé aux membres de l'assemblée s'ils avaient des questions ou des besoins de précisions,

Il passe la parole au Vice-président qui procède au vote.

Les membres de l'assemblée étant d'accord à l'unanimité de procéder au vote à main levée, à la question qui n'approuve pas le projet : aucune voix ne se manifeste,

Le secrétaire de l'ASA précise que 6 propriétaires représentant une surface totale de 4ha94a90ca ont manifesté un vote défavorable par courrier : 4 en courriers recommandés avec AR, 1 qui a émargé son choix sur la feuille de présence et 1 en courrier simple.

L'assemblée représentée par 517 propriétaires (présents ou absents réputés favorables) d'une surface totale de 512ha35a43ca se déclare donc favorable au projet de l'extension du périmètre de l'ASA.

Il est à noter que 19 propriétaires représentant une surface de 8ha85a42ca n'ont pas reçu leur convocation en raison d'une non distribution postale et ne sont pas intégrés dans le décompte des votes.

Le Président, au nom de l'assemblée constitutive de ce 15 novembre 2018 demande à l'autorité de tutelle de procéder à l'extension du périmètre syndical de l'ASA comme suit :

- Actuellement composé de 1753 parcelles d'un total de 400ha65a13ca sur la commune de Rivesaltes – selon liste jointe -
- Valider l'extension du périmètre de 355 parcelles d'une surface totale de 125ha50a62ca selon la liste jointe et concernant les communes de Peyrestortes pour 222 parcelles de 64ha32a98ca, de Baixas pour 132 parcelles de 60ha01a26ca et d'Espira de l'Agly pour 1 parcelle de 1ha25a38ca.
- Et de porter le périmètre syndical de l'ASA après extension à 2109 parcelles d'une surface totale de 526ha15a75ca sur les communes de :
Rivesaltes 1753 parcelles de 400ha65a13ca,
Peyrestortes 223 parcelles de 64ha23a98ca,
Baixas 132 parcelles de 60ha01a26ca,
Espira de l'Agly 1 parcelle de 1ha25a38ca.

L'ordre du jour étant épuisé, la séance est levée à dix-neuf heures trente.

Ainsi fait et délibéré les jour, mois et an que ci-dessus.

Le Vice-président,

Joël BQRICELL

JBonne
ASSOCIATION SYNDICALE AUTORISEE
DU CANAL D'ARROSAGE
66600 RIVESALTES

Le Syndic,

Philippe HUGUET,

Le Secrétaire de l'ASA,

François CHUMILLAS

COMMUNE DE RIVESALTES

ASSOCIATION SYNDICALE AUTORISEE
DU CANAL D'ARROSAGE DE RIVESALTES

PROJET D'EXTENSION
DU PERIMETRE DE L'ASA

ENQUÊTE PUBLIQUE

ASSEMBLÉE CONSTITUTIVE DU 15 NOVEMBRE 2018

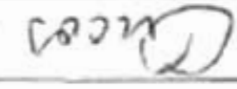

LISTE D'ÉMARGEMENT




ASSEMBLEE CONSTITUTIVE DU 15
 NOVEMBRE 2018



Réunion du 15/11/2018 à 17:00


Adhérent	Émargement du 15/11/2018 à 17:00
AACH-CHOUBA MALIK 31 RUE DU REPOS 69007 LYON Surface : 0 04 97 Voix : 1	
ABELANET ELISE 4 RUE ST PIERRE 93110 ROSNY SOUS BOIS Surface : 0 42 80 Voix : 1	
ABELANET PIERRE 19 RUE DE LA MARINADE 66600 RIVESALTES Surface : 2 35 15 Voix : 2	
ABLARD GABRIEL 1 RUE SAINT ANDRE 66000 PERPIGNAN Surface : 0 37 30 Voix : 1	
ABRANTES ANTOINE - HELENE 9 RUE DU ROBOUL 66600 RIVESALTES Surface : 0 09 70 Voix : 1	
AFONSO GABRIELLE DOMAINE DE MONTPINS 66600 ESPIRA DE L'AGLY Surface : 0 30 18 Voix : 1	
AFONSO LUIS 2 AVENUE DE LA TRAMONTANE 66600 RIVESALTES Surface : 0 62 65 Voix : 1	
AGUILERA ANTOINE 18 RUE DU CANIGOU 66600 RIVESALTES Surface : 0 16 35 Voix : 1	
AGUILERA EMMANUEL MME SERRAT MARIE ROSE 32 AV VICTOR HUGO 66600 RIVESALTES Surface : 0 13 86 Voix : 1	
AIGRET PIERRE ROUTE D'ESPIRA 66600 RIVESALTES Surface : 0 24 80 Voix : 1	
AL-PAT 60bis CHEMIN DE L'ETANG LONG 66380 PIA Surface : 1 64 79 Voix : 1	
ALBERT 3 RUE DE LA BASCULE 66600 RIVESALTES Surface : 11 54 31 Voix : 11	
ALBERT 21 RUE LOUIS BLANC 66600 RIVESALTES Surface : 1 04 85 Voix : 1	
ALBERT FERMAGE 3 RUE DE LA BASCULE 66600 RIVESALTES Surface : 0 13 49 Voix : 1	
AMENAGEMENT FONCIER & ETABLISSEMENT RURAL DU LANGUEDOC ROUSSILLON DOMAINE DE MAURIN CS 41013 34970 LATTES Surface : 0 26 30 Voix : 1	
AMIGOU JEAN MICHEL 16 RUE MISTRAL 66600 VINGRAU Surface : 0 23 80 Voix : 1	
AMIGUES HENRI OMER JEAN 5 RUE DANTON 66600 RIVESALTES Surface : 2 96 96 Voix : 2	
AMOUROUX EDMOND 53 AVENUE DU STADE 66600 RIVESALTES Surface : 3 47 21 Voix : 3	

ADJANI OTHAR Voix : 1
 9 RUE BOITEUX ZONENHOT 66600 RIVESALTES
 Surface : 0 11 85

Adhérent	Émargement du 15/11/2018 à 17:00
ANDREU ISABELLE NAVARRO ANGE 1 PLACE DE LA REPUBLIQUE 66600 ESPIRA DE L'AGLY Surface : 0 08 35 Voix : 1	
ARBOUX HUBERT 7 RUE DU DOCTEUR COSTE 66600 ESPIRA DE L'AGLY Surface : 0 07 70 Voix : 1	
ARCOS PATRICK - SUCCESSION ARCOS LAURENT 16 RUE DES MURIERS 66600 RIVESALTES Surface : 0 06 00 Voix : 1	x 
AUBE PATRICK MME QUINONES MARIA 28 RUE DU MOULIN 66600 RIVESALTES Surface : 0 29 45 Voix : 1	
AUTOROUTE DU SUD DE LA FRANCE BP 7 66600 RIVESALTES Surface : 3 06 72 Voix : 3	
AUZOLAT JEANINE 18 RUE DU GENERAL ESTIRACH 66600 RIVESALTES Surface : 0 50 30 Voix : 1	
AUZOLAT REGINE INDIVISION BARTISSOL 7 RUE DES BOUS 66210 FONTRABIOUSE Surface : 0 25 80 Voix : 1	
AUZOLATS HERITIERS 28 RUE EMILE ZOLA 66600 RIVESALTES Surface : 0 05 40 Voix : 1	
AYACHI NORIA 13 ALLEE DE VAILLERE 66000 PERPIGNAN Surface : 0 19 10 Voix : 1	
BAER RICHARD 81 AVENUE MARECHAL JUIN 05400 CANNES Surface : 0 83 50 Voix : 1	
BAIGES FRANCIS 10 RUE TORCATIS 66600 RIVESALTES Surface : 0 12 57 Voix : 1	
BAILLE RENE 11 RUE MIRABEAU 66600 RIVESALTES Surface : 0 12 80 Voix : 1	
BAILLE YVES 11 RUE MIRABEAU 66600 RIVESALTES Surface : 0 33 90 Voix : 1	
BAILLIOT FRERES INDIVISION 2 bis RUE HOCHÉ 66600 ESPIRA DE L'AGLY Surface : 0 17 25 Voix : 1	
BALENYA JEAN ERIC 45 RUE DU MOULIN 66600 RIVESALTES Surface : 0 02 10 Voix : 1	
BALINA GEORGES 2 AVENUE DE L'AGLY 66600 RIVESALTES Surface : 0 19 40 Voix : 1	
BANYULS GUY LD GARRIGUA 66600 ESPIRA DE L'AGLY Surface : 5 82 20 Voix : 5	
BANYULS OLIVIER R P 4 RUE VERLAINE 66600 ESPIRA DE L'AGLY Surface : 0 62 50 Voix : 1	
BAPTISTE CATHERINE EPOUSE BEREHOUC BERNARD MME BAPTISTE CHRISTINE 11 LOT DU CHATEAU D'EAU 66600 PEYRESTORTES Surface : 3 41 15 Voix : 3	
BAPTISTE CHRISTINE JEANINE 9 RUE DE L'HOTEL DE VILLE 66600 PEYRESTORTES Surface : 0 53 35 Voix : 1	
BAPTISTE GILLES 41 AVENUE MARECHAL JOFFRE 66600 PEYRESTORTES Surface : 0 48 35 Voix : 1	

Adhérent	Émargement du 15/11/2018 à 17:00
BAPTISTE HENRI ROUTE NATIONALE 66600 PEYRESTORTES Surface : 1 01 65 Voix : 1	
BAPTISTE ROBERT AVENUE MARECHAL JOFFRE 66600 PEYRESTORTES Surface : 2 33 50 Voix : 2	
BARATE CHRISTIAN 20 RUE DU TORGAN 66600 RIVESALTES Surface : 0 13 32 Voix : 1	
BARBERA PHILIPPE 6 RUE DES GENETS 66600 RIVESALTES Surface : 0 17 88 Voix : 1	
BARBIER BRUNO JEAN HUBERT BIHAN SYLVIE ANNE 14 RUE PAUL VERLAINE 66330 CABESTANY Surface : 0 30 70 Voix : 1	
BAROUSSE REGINE 3 RUE ANNY DE POUS 66000 PERPIGNAN Surface : 0 38 70 Voix : 1	
BARRERE SERGE 5 RUE HECTOR BERLIOZ 66600 RIVESALTES Surface : 0 03 80 Voix : 1	
BARRIERE JEAN RENÉ GABRI 27 BD NATIONAL 66390 BAIXAS Surface : 5 27 01 Voix : 5	x 
BARRIERE MAXIME GILLES VINCENT 5 RUE DES FAUVETTES 66390 BAIXAS Surface : 1 61 85 Voix : 1	
BARRIERE RICHARD ROBERT JEAN 5 RUE DES FAUVETTES 66390 BAIXAS Surface : 3 06 68 Voix : 3	
BARTHES MICHELE LA ROUMANISA 66600 RIVESALTES Surface : 0 06 00 Voix : 1	
BASSERIE DENIS CHRISTIAN JEAN 20 RUE ROGER ORIOL 66390 BAIXAS Surface : 1 73 40 Voix : 1	
BASSERIE DENIS CHRISTIAN JEAN 20, RUE ROGER ORIOL 66390 BAIXAS Surface : 1 57 35 Voix : 1) VITICOLE.
BASSERIE MARIE MALIS 31 BD NATIONAL 66390 BAIXAS Surface : 1 47 75 Voix : 1	
BASSO HENRI 12 RUE DU PRESSEoir 66530 CLAIRA Surface : 0 18 15 Voix : 1	
BASTOUIL DENIS 29 AVENUE DU STADE 66600 RIVESALTES Surface : 1 94 84 Voix : 1	
BASTOUIL HENRI 6 RUE DU MARECHAL LYAUTEY 66600 RIVESALTES Surface : 0 07 70 Voix : 1	
BATLLO MONIQUE INDIVISION ST PIERRE 47170 MEZIN Surface : 0 23 70 Voix : 1	
BAVEU DANIEL AVENUE DE LA SALANQUE 66000 PERPIGNAN Surface : 0 05 25 Voix : 1	
BECERRA JEAN 4 RUE DES MESANGES 66600 RIVESALTES Surface : 0 04 80 Voix : 1	
BENARIBI DJAMAL 5 RUE DE BIGORRE 66600 RIVESALTES Surface : 0 11 80 Voix : 1	


Adhérent	Emargement du 15/11/2018 à 17:00
BENARIBI LLISS 2 RUE DES OLIVIERS 66600 ESPIRA DE L'AGLY Surface : 1 23 50 Voix : 1	
BENARIBI NORDINE 10 RUE DE L'ARGONNE 66600 RIVESALTES Surface : 0 14 10 Voix : 1	
BENAVAIL FRANCIS IMPASSE DEGAS 66600 RIVESALTES Surface : 0 16 75 Voix : 1	
BENAZET JEAN-JACQUES GASPARD 18 BD DE LA FONTAINE 66390 BAIXAS Surface : 1 54 10 Voix : 1	
BENFODIL ABDELHALIM 27 RUE HENRI GIFFARD 66000 PERPIGNAN Surface : 0 66 15 Voix : 1	
BENOIT OLIVIER, PIERRE, GUSTAVE 8 RUE DES RENFORTS 31000 TOULOUSE Surface : 8 04 43 Voix : 8	Représenté par Remy Lédry 
BILLE CLAUDE / VINCHES 8 RUE J. JACQUES ROUSSEAU 66600 RIVESALTES Surface : 0 18 55 Voix : 1	
BILLE GUY 2 RUE DU CHARDONNAY 66600 RIVESALTES Surface : 0 14 55 Voix : 1	
BILLIAU JEAN CHRISTIAN 22 RUE DE LA FOURCHETTE 50500 SAINT PELLERIN Surface : 0 09 04 Voix : 1	
BLANQUE JH AVENUE DE LA COTE VERMEILLE 66600 RIVESALTES Surface : 0 05 40 Voix : 1	
BLASCO PAUL BOUDAU ANNE MARIE 21 RUE PAPIN 66600 RIVESALTES Surface : 0 82 25 Voix : 1	
BLAZY MARIE-JEANNE JOSETTE PIERRETTE INDIVISION BLAZY 11 AVENUE LEDRU ROLLIN 66600 RIVESALTES Surface : 0 30 05 Voix : 1	x 
BLEUVEN YVES JEAN MICHEL MANDATAIRE INDIVISION BLEUVEN 11 RUE FRANÇOIS VANCZAK 66330 CABESTANY Surface : 0 15 85 Voix : 1	x 
BLONDEAU BRIU RENEE 15 RUE ANDRE VERGES 66600 ESPIRA DE L'AGLY Surface : 0 34 75 Voix : 1	
BODNAR PETRO ET NADIA 13 RUE DU QUATRE SEPTEMBRE 66600 RIVESALTES Surface : 0 10 55 Voix : 1	
BOISSERIE GREGORY 13 ANCIEN CHEMIN DE MEAUX 77144 MONTEVRAIN Surface : 0 10 30 Voix : 1	
BOIX ANGE 9 RUE DES LILAS 66600 RIVESALTES Surface : 0 59 10 Voix : 1	
BONNAFOUS WALTER 19 RUE EDMOND ROSTAND 66600 RIVESALTES Surface : 0 10 35 Voix : 1	
BONZOMS PATROUX JEAN-JACQUES 5 RUE DES MUSCATS 66390 BAIXAS Surface : 3 06 95 Voix : 3	
BORDES RAYMOND A H MME BLANC CECILE F J 9 RUE PIERRE CORNEILLE 66600 PEYRESTORTES Surface : 1 03 90 Voix : 1	
BORREILL JOEL ROUTE D'ESPIRA DE L'AGLY 66600 RIVESALTES Surface : 5 44 53 Voix : 5	

Adhérent	Émargement du 15/11/2018 à 17.00
BOSCH ALAIN, ANDRÉ & HENRI & LHUILLER INDIVISION BOSCH 15 RUE DE SAINT GAUDERIQUE 66600 RIVESALTES Surface : 0 07 70 Voix : 1	
BOSCH INDIVISION SOLA JEAN 16 AVENUE DU ROUSSILLON 66600 RIVESALTES Surface : 5 52 50 Voix Indivision : 5	
BOUAÏCHA KARIM FREY CLAUDE 5 ROUTE D'ESPIRA 66600 RIVESALTES Surface : 0 16 70 Voix : 1	
BOUDAU ADRIEN 30 RUE DU VERRE 66600 RIVESALTES Surface : 0 05 80 Voix : 1	
BOUKEFFOUSSA BOUKEFFOUSSA 16 AV. MARECHAL JOFFRE 66600 PEYRESTORTES Surface : 0 17 07 Voix : 1	
BOUNOUA MOHAMED 72 RUE DU LOT 66600 RIVESALTES Surface : 0 30 10 Voix : 1	
BOURRET CHRISTIAN 18 RUE DIDEROT 66600 RIVESALTES Surface : 0 08 00 Voix : 1	
BOURRET HENRI 31 RUE FELIX PYAT 66600 RIVESALTES Surface : 0 09 35 Voix : 1	
BOUSSIOUX PAUL 1 AVENUE DU STADE 66600 RIVESALTES Surface : 0 40 00 Voix : 1	
BRIAL MICHEL 27 RUE THIERS 66600 ESPIRA DE L'AGLY Surface : 3 90 12 Voix : 3	
BRICE PATRICE 19 RUE PASTEUR 66600 ESPIRA DE L'AGLY Surface : 0 17 90 Voix : 1	
BROC ALAIN JEAN-MARIE MME SORM CHHAY RIEP 11 RUE LUDOVIC VILLE 66600 RIVESALTES Surface : 0 20 55 Voix : 1	
BRU JEAN 6 RUE FELIX PYAT 66600 RIVESALTES Surface : 0 15 42 Voix : 1	
BRUGUES CARINE 22 RUE GEORGES BRASSENS 66600 ESPIRA DE L'AGLY Surface : 0 03 80 Voix : 1	
BRUHIER PHILIPPE PASSAGE A NIVEAU 100 66600 RIVESALTES Surface : 0 92 55 Voix : 1	
BRUNET CHRISTOPHE CLAUDE PAUL MME MICHEL NATHALIE MARIE J. 4 IMPASSE DES CERISIERS 66600 PEYRESTORTES Surface : 1 86 71 Voix : 1	* 
BRUNET LAMBERT PARCELLAIRE RIVESALTES 4 RUE JEANNE D'ARC 66600 PEYRESTORTES Surface : 0 27 45 Voix : 1	
BRUNET LAMBERT PARCELLAIRE VITICOLE 4 RUE JEANNE D'ARC 66600 PEYRESTORTES Surface : 0 37 75 Voix : 1	
BRUNET PAUL AV DE LA PÉPINIÈRE 66600 PEYRESTORTES Surface : 1 83 50 Voix : 1	
BRUNET SERAPHIN 43 RUE DU CHATEAU D'EAU 66600 PEYRESTORTES Surface : 0 08 05 Voix : 1	
BRUNET THERESE 17 RUE DU CHATEAU D'EAU 66600 PEYRESTORTES Surface : 1 52 70 Voix : 1	


Adhérent	Emargement du 15/11/2018 à 17:00
BRUNET YVES PAUL RAYMOND 3 B RUE DE LA PEPINIERE 66600 PEYRESTORTES Surface : 0 68 10 Voix : 1	
BUCHACA MARTIN AVENUE DE L'AGLY 66600 RIVESALTES Surface : 7 04 65 Voix : 7	
BUCHACA MARTINE ROUTE DE VINGRAU 66600 RIVESALTES Surface : 0 00 66 Voix : 1	
BURKARTH LOUIS 11 RUE MIRABEAU 66600 ESPIRA DE L'AGLY Surface : 0 09 05 Voix : 1	
CABARIBERE PHILIPPE 5 RUE DU GARGAL 66600 RIVESALTES Surface : 3 31 91 Voix : 3	
CALABUIG LORENZO 34 RUE DIDEROT 66600 RIVESALTES Surface : 0 23 05 Voix : 1	
CALMON RENÉ 7 RUE DU ROSSIGNOL 66390 BAIXAS Surface : 1 17 47 Voix : 1	
CAMOS ANTOINE 7 RUE ANDRE ARGIOT 66600 RIVESALTES Surface : 0 05 90 Voix : 1	
CANDILLE DENIS RUE DES FLEURS 66600 RIVESALTES Surface : 0 27 10 Voix : 1	
CANTIER CLAUDE JOSEPH RAOUL MME DEBEZE CLAUDETTE 8 AVENUE DE LA MOURERE 66600 RIVESALTES Surface : 0 30 50 Voix : 1	
CANTIER MICHEL 10 AVENUE DE LA MOURERE 66600 RIVESALTES Surface : 0 30 48 Voix : 1	
CAPDELLAYRE FRANÇOIS JOSEPH RENÉ 5 RUE NATIONALE 66390 BAIXAS Surface : 5 91 37 Voix : 5	
CARDIL DELMAS ANDREE 17 AVENUE DE LA TRAMONTANE 66600 RIVESALTES Surface : 0 31 96 Voix : 1	
CARRERAS JUANITO ROUTE D'ESPIRA 66600 RIVESALTES Surface : 0 56 80 Voix : 1	
CASSAGNES BRICE FLORIAN 18 AVENUE DE L'AGLY 66600 RIVESALTES Surface : 2 26 75 Voix : 2	
CASSAGNES FRANCIS MME BARTHES MICHELE 1 RUE DU GARGAL 66600 RIVESALTES Surface : 0 26 76 Voix : 1	
CASSAGNES JEAN PIERRE 1 RUE DE L'ARGONNE 66600 RIVESALTES Surface : 1 63 65 Voix : 1	
CASTANY FRANCIS 4 RUE JOLY FRIGOLA 66600 RIVESALTES Surface : 0 06 60 Voix : 1	
CAUCHI CARMEL 3 RUE PIERRE MARIE CURIE 66600 RIVESALTES Surface : 1 06 30 Voix : 1	
CAUQUIL JL MME SOLER MARIA 7 RUE JEAN JACQUES ROUSSEAU 66600 ESPIRA DE L'AGLY Surface : 0 07 35 Voix : 1	
CAZACH LOUIS ANCIEN CHEMIN DEPIA 66600 RIVESALTES Surface : 0 86 09 Voix : 1	


Adhérent	Émargement du 15/11/2018 à 17:00
CAZACH THIERRY 6 RUE DU PARDAL 66000 PERPIGNAN Surface : 1 02 65 Voix : 1	
CAZALS G 7 RUE DE LA PAIX 92500 RUEL MALMAISON Surface : 0 09 60 Voix : 1	
CAZEILLES CHRISTEL 4 IMPASSE MONTESQUIEU 66600 ESPIRA DE L'AGLY Surface : 0 19 68 Voix : 1	
CETIN HALIL MME MUTLU NURHAN 21 IMPASSE DE LA SOULARÈDE 66000 PERPIGNAN Surface : 0 17 14 Voix : 1	
CHAFI OUMELDILALI NEE MEZOUGH 11 RUE BERNARD PALISSY 66600 RIVESALTES Surface : 0 22 50 Voix : 1	^ 
CHAMALET ANNIE NEE ESTEVAO 8 RUE DU MILLEPERTUIS 66740 MONTESQUIEU LES ALBERES Surface : 0 24 85 Voix : 1	
CHARBONNIER DIANE 9 RUE SAINT-ARMAND 66000 PERPIGNAN Surface : 0 36 30 Voix : 1	
CHARBONNIER JEAN JACQUES 9 RUE ST AMAND 66000 PERPIGNAN Surface : 0 15 38 Voix : 1	
CHATEAU ROMBEAU DOMAINE DE ROMBEAU 66600 RIVESALTES Surface : 16 42 22 Voix : 16	
CHAUMAR PAULE 1 ROUTE DE REBIGUE 31320 CASTANET TOLOSAN Surface : 0 05 05 Voix : 1	
CHAUMONT ALAIN 13 AVENUE DU STADE 66600 RIVESALTES Surface : 0 17 35 Voix : 1	
CHAUMONT MARIE JOSEE 13 AVENUE DU STADE 66600 RIVESALTES Surface : 0 05 40 Voix : 1	
CHAUVET KARINE EPOUSE FABRE HERITIERS PLANAS 9 CHEMIN DES TETITS GRAINS 34980 MURLES Surface : 0 03 84 Voix : 1	
CHOUILLY OLIVIER JAUFRE MLE FUSTO MARIE B 25 RUE CAMP DEL MAS 66540 BAHO Surface : 0 07 33 Voix : 1	
CHRISNAT AVENUE DU STADE 66600 RIVESALTES Surface : 1 06 61 Voix : 1	
CICHY NADINE MARCONI BRUNO 12 VC CARRER DE MOSSER GILBRAT 66230 PRATS DE MOLLO Surface : 0 27 60 Voix : 1	
CLARA CLEMENTINE NEE TAULE 63 RUE MARECHAL FOCH 66600 RIVESALTES Surface : 1 01 55 Voix : 1	
CLARET HENRI 20 RUE SAINT ANDRE 66600 RIVESALTES Surface : 0 37 45 Voix : 1	
CLAUDE / GAZE 8 RUE ARMAND CARREL 66600 RIVESALTES Surface : 2 39 59 Voix : 2	
CLAUDE JEAN FRANCOIS 8 RUE ARMAND CARREL 66600 RIVESALTES Surface : 0 47 25 Voix : 1	
CLAUDE - MASDEMONT ANDREE 4 RUE VOLTAIRE 66600 RIVESALTES Surface : 0 06 25 Voix : 1	

Adhérent	Émargement du 15/11/2018 à 17:00
CLERC MICHEL 5 IMPASSE DU MONTCALM 31810 VENERQUE Surface : 0 20 00 Voix : 1	
COELHO FRANCOIS 14 RUE MARECHAL AUGEREAU 81000 ALBI Surface : 0 05 55 Voix : 1	
COIN JEAN 31 AV VICTOR HUGO 66600 RIVESALTES Surface : 0 07 03 Voix : 1	
COLLIN ROGER 17 RUE AUBER 66250 ST LAURENT DE LA SALANQUE Surface : 0 58 05 Voix : 1	
COMMERLY DANIELLE 3 RUE CARNOT 66600 RIVESALTES Surface : 0 55 90 Voix : 1	
COMMERLY JEAN 3 RUE CARNOT 66600 RIVESALTES Surface : 0 35 60 Voix : 1	
COMMUNE DE RIVESALTES PLACE DE L'EUROPE 66600 RIVESALTES Surface : 60 76 85 Voix : 60	
CONNES LAFONT JEAN 29 BD SADI CARNOT 66390 BAIXAS Surface : 2 25 02 Voix : 2	
CONTE G; PAR CRUZET PHILIPPE 2 RUE DES GENETS 66600 RIVESALTES Surface : 2 97 90 Voix : 2	
CONTE VVE 6 RUE PASTEUR 66600 RIVESALTES Surface : 0 79 85 Voix : 1	
CORMIER JEAN / LOPEZ CONCEPTION 9 RUE DE LA GINESTE 66600 RIVESALTES Surface : 0 13 10 Voix : 1	
COROMINAS RENAUD 5 RUE ALPHONSE DAUDET 66600 RIVESALTES Surface : 0 19 10 Voix : 1	
COSTACEQUE EUGENE 1bis AVENUE DU STADE 66600 RIVESALTES Surface : 0 31 40 Voix : 1	
COSTACEQUE JOSETTE 1bis AVENUE DU STADE 66600 RIVESALTES Surface : 1 05 65 Voix : 1	
COUDOUGNAN DOMINIQUE 21 RUE MARECHAL JOFFRE 66600 RIVESALTES Surface : 0 19 25 Voix : 1	
COURTIE JEAN-LUC MAS LES ARENES 66390 BAIXAS Surface : 0 72 62 Voix : 1	
CRUANAS BENOIT 5 AVENUE DE LA FARIGOULE 66600 RIVESALTES Surface : 0 10 69 Voix : 1	
CRUZET PHILIPPE MICHEL MME SANCHEZ ANNA MARIA 2 RUE DES GENETS 66600 RIVESALTES Surface : 0 87 25 Voix : 1	
CUADRAS PASCAL AVENUE DE LA COTE VERMEILLE 66600 RIVESALTES Surface : 0 12 13 Voix : 1	
CUADRAS RAYMOND AVENUE DE LA COTE VERMEILLE 66600 RIVESALTES Surface : 0 12 15 Voix : 1	
CUNCHILLO HERITIERS CHEZ CUNCHILLO DANIEL 12 RUE DE L'HOTEL DE VILLE 66600 CASES DE PENE Surface : 0 12 80 Voix : 1	




Adhérent	Émargement du 15/11/2018 à 17:00
DA CONCEICAO BALTAZAR JOSE 5 AVENUE DU 8 MAI 1945 66600 RIVESALTES Surface : 0 42 81 Voix : 1	
DALMAU JEAN JOSEPH FRANÇOIS 5 PLACE DE LA RÉPUBLIQUE 66390 BAIKAS Surface : 4 51 59 Voix : 4	
DANJOU ALAIN 1bis RUE THIERS 66600 ESPIRA DE L'AGLY Surface : 0 18 70 Voix : 1	
DANOT LOUIS 26 RUE DU RUISSEAU 66600 RIVESALTES Surface : 0 09 35 Voix : 1	
DANOY LAURE 41 RUE FREDERICO LORCA 66330 CABESTANY Surface : 0 33 67 Voix : 1	
DAOUD LUCIEN 3 RUE DE LA BOULZANE 66600 RIVESALTES Surface : 0 17 25 Voix : 1	
DAURE JEAN PIERRE 23 RUE DES TISSERANDS 66600 RIVESALTES Surface : 0 43 50 Voix : 1	
DAURE MICHEL 2 RUE PAPIN 66600 RIVESALTES Surface : 0 38 50 Voix : 1	
DAYDE MADELEINE ESPINET JEAN 12 AVENUE DE LA COTE VERMEILLE 66600 RIVESALTES Surface : 0 14 49 Voix : 1	
DE GIRVES MICHEL 1 RUE BAILLY 66600 RIVESALTES Surface : 8 31 64 Voix : 8	
DE GIRVES MICHEL JACQUES JOSEPH 1 RUE BAILLY 66600 RIVESALTES Surface : 0 79 10 Voix : 1) UTICOLE
DEIXONNE MONIQUE 3 RUE DU GARGAL 66600 RIVESALTES Surface : 0 13 70 Voix : 1	
DELCAMP VVE 18 RUE DU PORTAIL NEUF 66600 RIVESALTES Surface : 0 23 60 Voix : 1	
DELCLOS MAGALI LOUISE ROSE EPOUSE TRESSENS JEROME MARCEL RAYMOND 16 RUE ARMAND CARREL 66600 RIVESALTES Surface : 0 23 45 Voix : 1	
DELMAS LUCIEN 21 RUE DOM BRIAL 66390 BAIKAS Surface : 0 29 69 Voix : 1	
DELMAS ROGER 10 RUE DES AMANDIERS 66410 VILLELONGUE DE LA SALANQUE Surface : 0 10 91 Voix : 1	
DELPRAT GUY 5 RUE DES HIRONDELLES 66600 RIVESALTES Surface : 0 13 84 Voix : 1	
DEXCOTE HELENE 51 AVENUE LOUIS TORCATIS 66600 RIVESALTES Surface : 2 73 40 Voix : 2	
DIAGO A. / CARRERE M. 16 BIS RUE EMILE ZOLA 66600 RIVESALTES Surface : 0 15 80 Voix : 1	x 
DIAZ TERENCE NICOLAS MME BAGNOULS VERONIQUE 19 RUE PIERRE LATÉCOËRE 66250 ST LAURENT DE LA SALANQUE Surface : 1 04 00 Voix : 1	
DISSARD DANIEL MME DISSARD ROSARIO 32 RUE ANDRE ARGOT 66600 RIVESALTES Surface : 0 11 28 Voix : 1	



Adhérent	Émargement du 15/11/2018 à 17:00
DOMAINE CLAUDE 1 RUE DU RUISSEAU 66600 RIVESALTES Surface : 0 10 64 Voix : 1	
DOMAINE CAZES 4 RUE FRANCISCO FERRER 66602 RIVESALTES CEDEX Surface : 0 77 35 Voix : 1	
DOMAINE DE L'EVÊCHE M ALAIN SABINEU ROUTE DE BAIXAS 66600 ESPIRA DE L'AGLY Surface : 3 80 45 Voix : 3	
DOMAINE PIQUEMAL KM 7 RD 117 66600 ESPIRA DE L'AGLY Surface : 2 29 10 Voix : 2	
DOMERGUE JH 17 AVENUE LOUIS BLANC 66600 RIVESALTES Surface : 0 09 80 Voix : 1	
DONAT MADELEINE EPX VIE F RUE DU DOCTEUR EMILE PARES 66600 RIVESALTES Surface : 0 88 25 Voix : 1	
DRIEF ABDELKADER 27 RUE ABRAHAM DUQUESNE 66000 PERPIGNAN Surface : 0 59 51 Voix : 1	
DRILLES HENRI LOUIS FRANÇOIS 23 BD NATIONAL 66390 BAIXAS Surface : 2 27 40 Voix : 2	
DRILLES MARCEL 15 RUE D'ESPIRA 66390 BAIXAS Surface : 2 09 90 Voix : 2	
DUCASSY JEAN MARIE 8 RUE RACINE 66250 ST LAURENT DE LA SALANQUE Surface : 0 32 85 Voix : 1	
DUFFAUD BERNARD 7 RUE DE SAINTE MARIE 66600 RIVESALTES Surface : 0 06 50 Voix : 1	
DUFFAUD JOSEPH 5 RUE JUAN CAYROL 66600 RIVESALTES Surface : 0 02 40 Voix : 1	
DURAND PHILIPPE IMPASSE DE LA TRAMONTANE 66540 BAHO Surface : 0 12 85 Voix : 1	
DUREU JEAN MARIE 2 RUE SADI CARNOT 66600 RIVESALTES Surface : 1 14 80 Voix : 1	
DURRIEU DE MADRON ALBERT 1 RUE VIALA 66600 RIVESALTES Surface : 0 06 10 Voix : 1	
ERDOGAN HAYATI & NADIYE 72 RUE COSTE ROUSSE 66600 PEYRESTORTES Surface : 0 17 17 Voix : 1	
ERDOGAN ISMET & SELDA 12 RUE DU FIGUIER 66600 RIVESALTES Surface : 0 17 17 Voix : 1	
ERDOGAN SABAN & HATICE 46 RUE DU FIGUIER 66600 RIVESALTES Surface : 0 17 17 Voix : 1	
ESPEU JACQUELINE C/SOLERE HENRI ANCIEN CHEMIN DE PIA 66600 RIVESALTES Surface : 0 10 20 Voix : 1	
ESPEU JEAN RUE DE LA MARINADE 66600 RIVESALTES Surface : 0 84 90 Voix : 1	
ESQUERRE THEOPHILE RUE DU DOCTEUR EMILE PARES 66600 RIVESALTES Surface : 0 11 49 Voix : 1	



Adhérent	Émargement du 15/11/2018 à 17:00
ESTEVAO NATHALIE LIEUDIT LA CENSALS 66600 RIVESALTES Surface : 0 82 10 Voix : 1	
ESTIRACH LUCILE ETIENNETTE M YVES MARCEL LOU CASES 6 BD ARAGO 66600 RIVESALTES Surface : 0 01 23 Voix : 1	
ETS PUBLIC FONCIER LOCAL PERPIGNAN MEDITERRANEE 35 BOULEVARD SAINT-ASSISCLE 66006 PERPIGNAN CEDEX Surface : 15 85 25 Voix : 15	
ETTER BERNARD 281 RUE JEAN JAURES 59880 STSAULVE Surface : 0 17 05 Voix : 1	
FABRE ERIC 16 RUE SAINT-GAUDERIQUE 66600 RIVESALTES Surface : 0 40 15 Voix : 1	
FABRE FRANÇOIS HENRI JEAN 341 RUE DE LA CARAVELLE - 66140 CANET EN ROUSSILLON Surface : 0 41 10 Voix : 1	
FABRE HENRI LES JARDINS DU PILO LIEU DIT LO PILO 66600 ESPIRA DE L'AGLY Surface : 1 60 20 Voix : 1	
FABREGAT CHRISTIAN DELLA LO REC 66600 ESPIRA DE L'AGLY Surface : 0 96 35 Voix : 1	
FABREGAT PASCAL DELLA LO REC 66600 ESPIRA DE L'AGLY Surface : 4 20 00 Voix : 4	
FALAIZE LUC MAS MARECHAL 66600 RIVESALTES Surface : 1 28 75 Voix : 1	
FARINES THÉRÈSE SIDONIE MARIE JEANNE 4 RUE DES AMANDIERS 66390 BAIXAS Surface : 0 22 50 Voix : 1	
FERNANDEZ GEORGES 1 RUE BERNARD PALISSY 66600 RIVESALTES Surface : 0 25 20 Voix : 1	
FERNANDEZ GEORGES FILS TAILLEFER GANDALOU 82100 CASTELSARRASIN Surface : 0 06 01 Voix : 1	
FERRAROS JEAN RUE DE LA LLOBERE 66600 RIVESALTES Surface : 0 31 43 Voix : 1	* 
FERRER JEAN PIERRE 11 AVENUE DE L'AEROPORT 66600 RIVESALTES Surface : 4 39 01 Voix : 4	
FERRER JOSEPH 32 RUE DE BELFORT 66600 RIVESALTES Surface : 0 25 98 Voix : 1	
FERRER MICHEL 4 RUE DES POILUS 66600 PEYRESTORTES Surface : 1 08 55 Voix : 1	
FIGUEROLA GALDRIC 5 TRAVERSE DES ECOLES 66390 BAIXAS Surface : 0 08 40 Voix : 1	
FITA BRUNO RUE DE LA LLOBERE 66600 RIVESALTES Surface : 0 44 36 Voix : 1	
FONS ODILE 12 RUE DE PICARDIE 66240 SAINT ESTEVE Surface : 0 85 15 Voix : 1	
FONS PIERRE 4 IMPASSE DE LA CROUETTE 66390 BAIXAS Surface : 3 63 90 Voix : 3	

Adhérent	Émargement du 15/11/2018 à 17:00
FONS PIERRE - VITICULTEUR JEAN MARIE 4 IMPASSE DE LA CROUETTE 66390 BAIXAS Surface : 0 35 93 Voix : 1	
FORMENTI ALAIN 5 RUE PABLO CASALS 66600 RIVESALTES Surface : 0 20 00 Voix : 1	
FORMENTI MONIQUE 7 PLACE DES FAUVETTES 66600 RIVESALTES Surface : 0 01 05 Voix : 1	
FORNER JEROME FRANCOIS LOUIS 4 RUE THIERS 66600 ESPIRA DE L'AGLY Surface : 2 09 55 Voix : 2	
FOURTY CHRISTOPHE LIEU DIT LO PILO 66600 ESPIRA DE L'AGLY Surface : 1 12 50 Voix : 1	
FRA. VI 3 RUE DES PASSEREAUX 66000 PERPIGNAN Surface : 1 74 85 Voix : 1	
FRANCH MARCELLE 5 RUE BAILLY 66600 RIVESALTES Surface : 0 23 41 Voix : 1	
GABORIT JEANINE 12 RUE LAFAYETTE 66600 RIVESALTES Surface : 0 11 07 Voix : 1	
GALIAY BONNET PATRICIA 9 AVENUE LOUIS BLANC 66600 RIVESALTES Surface : 0 43 05 Voix : 1	
GARAU GEORGES EPX MATURANA 6 RUE DU 14 JUILLET 66600 ESPIRA DE L'AGLY Surface : 0 34 30 Voix : 1	
GARAU JEROME 4 AV DE PÉZILLA 66390 BAIXAS Surface : 2 28 12 Voix : 2	
GARCIA FRANCOISE 8 RUE FREDERIC MISTRAL 66600 RIVESALTES Surface : 0 24 85 Voix : 1	
GARCIA GEORGES F A GARCIA MARC L A 6 RUE ALPHONSE DAUDET 66600 RIVESALTES Surface : 0 20 47 Voix : 1	
GARCIA MARCEL AVENUE DE L'AEROPORT 66600 RIVESALTES Surface : 0 24 28 Voix : 1	
GARCIA ROSARIO 4 RUE LEONCE CABROL 66600 RIVESALTES Surface : 0 22 10 Voix : 1	
GARDIES JEAN ROUTE DE MONTPINS 66600 ESPIRA DE L'AGLY Surface : 0 31 75 Voix : 1	
GARDIES P. / BANESSY J. 1 RUE MILLERE 66600 VINGRAU Surface : 0 69 70 Voix : 1	
GAZE ANDRE 7 RUE DU TORGAN 66600 RIVESALTES Surface : 0 50 30 Voix : 1	
GAZE CARMEN 6 IMPASSE DEGAS 66600 RIVESALTES Surface : 0 07 75 Voix : 1	
GAZE FREDERIC 1 RUE DU VENT 66600 RIVESALTES Surface : 0 84 45 Voix : 1	
GAZE JEAN 14 RUE DU PORTAIL NEUF 66600 RIVESALTES Surface : 0 07 20 Voix : 1	


Adhérent	Élargement du 15/11/2018 à 17:00
GAZE NATHALIE 8 RUE DES CAPUCINES 66600 RIVESALTES Surface : 0 12 08 Voix : 1	
GAZE ROGER RUE DE CONSTANTINE 66600 RIVESALTES Surface : 0 16 50 Voix : 1	
GAZE SEBASTIEN 1 RUE DU VENT 66600 RIVESALTES Surface : 0 26 10 Voix : 1	
GENDRE ADRIEN 70 RUE VOLTAIRE 66390 BAIXAS Surface : 0 57 83 Voix : 1	
GENDRE ADRIEN & AURÉLIE 2000 RTE DE LOYETTES 01150 ST VULBAS 70 RUE VOLTAIRE 66390 BAIXAS Surface : 3 92 56 Voix : 3	
GENDRE LAURENT VVE 18 RUE LUDOVIC VILLE 66600 RIVESALTES Surface : 0 31 10 Voix : 1	
GERAUD MICHELE MARGUERITE NEE SOLERE ANCIEN CHEMIN DE PIA 66600 RIVESALTES Surface : 0 51 85 Voix : 1	
GIL FRANCOIS MARCAL RENEE LOUIS MARIE 3 RUE SAINT GAUDERIQUE 66600 RIVESALTES Surface : 0 05 35 Voix : 1	
GIL JEAN ANTOINE 7 RUE HONORE DE BALZAC 66750 SAINT CYPRIEN Surface : 1 61 64 Voix : 1	
GIL CHRISTIAN 12 RUE DAGOBERT 66600 RIVESALTES Surface : 0 15 20 Voix : 1	
GIMENEZ DIDIER 13 AVENUE DE LA COTE VERMEILLE 66600 RIVESALTES Surface : 0 03 40 Voix : 1	
GOESSANT VALERIE 2 ROUTE DE STCLAIR 76790 BORDEAUX SAINT CLAIR Surface : 0 10 40 Voix : 1	
GOUBERT WALTER 11 RUE CASSANYES 66600 RIVESALTES Surface : 0 45 60 Voix : 1	
GPM AMENAGEMENT 139 RUE DU PROFESSEUR ANTONIN BARMES 34070 MONTPELLIER Surface : 0 12 24 Voix : 1	
GRACIA AUGUSTIN 19 RUE ARAGO 66600 RIVESALTES Surface : 0 04 60 Voix : 1	
GRAELL RENEE / MIR 4 RUE JULES FERRY 66600 RIVESALTES Surface : 0 40 02 Voix : 1	
GRUPPOSO MARLENE 32 RUE DU LOT 66600 PEYRESTORTES Surface : 0 14 90 Voix : 1	
GRUPPOSO PIERRE JOFFREY O 35 RUE DU LOT 66600 RIVESALTES Surface : 0 59 20 Voix : 1	
GUEBLI MESSAOUD M EL KABIL MME GUEBLI 2 RUE JEAN ALIO 66600 RIVESALTES Surface : 0 47 55 Voix : 1	
GUICHARD JERRY 31 RUE LAVOISIER 66600 RIVESALTES Surface : 0 06 35 Voix : 1	
GUIRAMAND PHILIPPE 34 CHEMIN D'ESTAGEL 66600 ESPIRA DE L'AGLY Surface : 0 18 52 Voix : 1	




Adhérent	Emargement du 15/11/2018 à 17:00
GUITER JOCELYNE 1 RUE MONGE 66600 RIVESALTES Surface : 0 07 02 Voix : 1	
GUITER MAURICE VVE 26 RUE DU GENERAL ESTIRACH 66600 RIVESALTES Surface : 0 13 29 Voix : 1	
GUITER ROBERT 24 RUE ARMAND CARREL 66600 RIVESALTES Surface : 0 29 85 Voix : 1	x 
HAMADI MOHAMMED 6 RUE DES 15 DEGRES 66000 PERPIGNAN Surface : 0 29 50 Voix : 1	
HAMADI SMAÏN ABDELKADER MME KHADAR NASSIRA 6 RUE DES QUINZE DEGRES 66000 PERPIGNAN Surface : 0 34 85 Voix : 1	
HAON FABRICE AVENUE DU REART 66600 RIVESALTES Surface : 3 60 35 Voix : 3	
HAZEMANN ROLANDE CHEMIN DE LAS FRANQUEZAS 66600 RIVESALTES Surface : 0 56 05 Voix : 1	
HENRI CLAUDE KM 4 ROUTE DE NARBONNE 86000 PERPIGNAN Surface : 0 60 85 Voix : 1	
HORS PIERRE 34 RUE MATHIEU ORFILA 66000 PERPIGNAN Surface : 0 07 70 Voix : 1	
HUGUET AIME LOUIS JOSEPH INDIVISION HUGUET 8 RUE DU CONFLENT 66600 RIVESALTES Surface : 0 74 60 Voix : 1	
HUGUET PHILIPPE MICHEL JACQUES MME ARNAUD MICHELLE M M 2 RUE DES GENETS D'OR 66540 BAHU Surface : 0 65 77 Voix : 1	
ILLARY MAGALI M CASTANYER MICKAËL, LUDOVIC 8 BIS AVENUE DU STADE 66600 RIVESALTES Surface : 0 13 46 Voix : 1	
ISERN OLIVIER INDIV ISERN MENDO 19 RUE D'ESPIRA 66390 BAIXAS Surface : 1 00 59 Voix : 1	
JACQUET ANDRE 23 RUE DES SERINGAS 66600 ESPIRA DE L'AGLY Surface : 0 20 30 Voix : 1	
JACQUET JEAN 7 RUE SCRIBE 66600 RIVESALTES Surface : 0 08 05 Voix : 1	
JAUZE LOUIS 15 RUE MARCEAU 66600 RIVESALTES Surface : 0 35 80 Voix : 1	
JOBÉ ROGER 2 RUE DU MARECHAL LYAUTEY 66600 RIVESALTES Surface : 0 04 20 Voix : 1	
JONCA FREDERIC MME BONZOMS CECILE SOTES MIRANDES BASSES - RN 117 66600 ESPIRA DE L'AGLY Surface : 2 42 95 Voix : 2	
JOULIA PAUL 12 RUE DE LA GUINGUETTE 66600 RIVESALTES Surface : 1 74 30 Voix : 1	
LA GRANGERIE 85 BOULEVARD ARAGO 66600 RIVESALTES Surface : 4 23 30 Voix : 4	
LA VIGNE ET LE VERGER CASSAGNE CHRISTIAN JEAN FRANÇOIS 1 RUE VOLTAIRE 66600 RIVESALTES Surface : 0 78 45 Voix : 1	

Adhérent	Émargement du 15/11/2018 à 17:00
LABROUSSE STEPHANE M MEJEAN FRANCOIS 3 RUE DU PIC DE NEULOUS 66100 PERPIGNAN Surface : 0 15 73 Voix : 1	
LAGUERRE JEAN 7 BOULEVARD ARAGO 66600 RIVESALTES Surface : 0 61 38 Voix : 1	
LAJABRI 12 RUE DU PORTAIL NEUF 66600 RIVESALTES Surface : 0 10 05 Voix : 1	
LAJARRIGE CLAUDE MANDATAT. SUC. LAJARRIGE RENE 5 ter RUE DES GENETS 66600 ESPIRA DE L'AGLY Surface : 0 22 30 Voix : 1	
LAJARRIGE FRANCOIS 15 RUE DU 14 JUILLET 66600 ESPIRA DE L'AGLY Surface : 0 99 85 Voix : 1	
LANAILLE JEAN PIERRE & ESPEU YOLANDE 2 LIEU DIT DU PAPE LAUQUE 66600 CASES DE PENE Surface : 0 04 70 Voix : 1	
LARIVIERE LUDOVIC 177 CHEMIN DES VIGNES 66380 PIA Surface : 0 10 05 Voix : 1	
LAVOINE LUCIEN LOS FERRATXALS 66600 RIVESALTES Surface : 0 23 48 Voix : 1	
LE HUEROU CORINNE SALVY 28 RUE CORNEILLE 66600 PEYRESTORTES Surface : 0 05 30 Voix : 1	
LECLERCQ ROSELYNE 5 RUE DES VIOLETTES 66600 RIVESALTES Surface : 0 23 40 Voix : 1	
LEFEVRE JEAN LOS FERRATXALS 66600 RIVESALTES Surface : 0 10 19 Voix : 1	
LEJARS WILLIAM 3 RUE JEAN GIONO 66600 RIVESALTES Surface : 0 07 60 Voix : 1	
LEPA EXPLOITATION 4 RUE PASTEUR 66600 RIVESALTES Surface : 3 29 55 Voix : 3	
LEPLEUX M - FRIGOLA E 17 RUE DES AVENS 66600 RIVESALTES Surface : 0 53 55 Voix : 1	
LES TROIS M 27 RUE THIERS 66600 ESPIRA DE L'AGLY Surface : 1 60 00 Voix : 1	
LES VIGNOBLES DU RIVESALTAIS EX STE COOP LA ROUSSILLONNAISE 153 ROUTE DEPARTEMENTALE 900 66602 RIVESALTES CEDEX Surface : 1 65 48 Voix : 1	
LLATCHES DANIEL 4 RUE DES JONCS 66600 RIVESALTES Surface : 0 62 65 Voix : 1	
LLOP MARIE CARMEN ROUTE D'ESPIRA DE L'AGLY 66600 RIVESALTES Surface : 0 30 22 Voix : 1	
LLOUBES EARL JEROME 3 AVENUE LEDRU ROLLIN 66600 RIVESALTES Surface : 4 03 60 Voix : 4	
LLUIS LAURENT 16 RUE LOUIS TORCATIS 66600 RIVESALTES Surface : 0 29 84 Voix : 1	
LOPES JEAN PHILIPPE 8 RUE JEAN MOULIN 66380 PIA Surface : 0 17 25 Voix : 1	


Adhérent	Émargement du 15/11/2018 à 17:00
LOPEZ ALAIN 5 RUE DU SCRIBE 66600 RIVESALTES Surface : 0 88 94 Voix : 1	
LOPEZ FRANCISCO 51 RUE DU QUATRE SEPTEMBRE 66600 RIVESALTES Surface : 0 07 15 Voix : 1	
LOPEZ FRANCOIS 3 RUE GEORGES BRASSENS 66600 ESPIRA DE L'AGLY Surface : 0 06 05 Voix : 1	
LOPEZ GUILLAUME 18 AVENUE GEORGES CLEMENCEAU 66430 BOMPAS Surface : 0 68 58 Voix : 1	
LOPEZ ISABELLE 8 AVENUE DU STADE 66600 RIVESALTES Surface : 0 06 49 Voix : 1	
LOPEZ JEAN FRANCOIS 10 RUE SAINT LAURENT 31500 TOULOUSE Surface : 0 13 48 Voix : 1	
LOPEZ JN JOEL ANCIEN PASSAGE A NIVEAU 401 11100 NARBONNE Surface : 0 16 40 Voix : 1	
LOPEZ JOSEPH 4 RUE D'ALSACE 66600 ESPIRA DE L'AGLY Surface : 0 42 25 Voix : 1	
LOPEZ JUAN 16 RUE FREDERIC MISTRAL 66600 RIVESALTES Surface : 0 19 50 Voix : 1	
LOPEZ RAPHAEL 34 RUE DU VERRE 66600 RIVESALTES Surface : 0 07 43 Voix : 1	
LOPEZ RAYMOND EPX SIRACH RUE TORCATHIS PROLONGEE 66600 RIVESALTES Surface : 0 47 90 Voix : 1	
LOPEZ VINCENT 27 RUE DU PORTAIL NEUF 66600 RIVESALTES Surface : 0 19 15 Voix : 1	
LUCÉ MICHEL ET MARIUS ROBERT MME LUCÉ MARIE ENSEMBLE LA ROUMENISSA 66600 RIVESALTES Surface : 0 28 66 Voix : 1	
LUQUE ANNE-MARIE 9 RUE DE LA BROUMERIE 66600 RIVESALTES Surface : 0 10 10 Voix : 1	
LUQUE STEVE Mlle BRAY ANGELIQUE E F ANCIEN CHEMIN DE PIA 66600 RIVESALTES Surface : 0 34 28 Voix : 1	
LUQUE-GARCIA JOSE MME VALADE-PRIEETO ROSE 15 RUE MATISSE 66600 RIVESALTES Surface : 0 05 45 Voix : 1	
LYCEE PROFESSIONNEL AGRICOLE MINISTERE DE L'AGRICULTURE 4 RUE PASTEUR 66600 RIVESALTES Surface : 0 98 30 Voix : 1	
MACABIES CLAUDE ALBERT MME ANNE-MARIE MACABIES 7 PLACE DE LA LYRE 66600 RIVESALTES Surface : 1 23 75 Voix : 1	
MACABIES ROBERT 10 RUE ZAMENOFF 66600 RIVESALTES Surface : 0 63 00 Voix : 1	
MACARY JOSETTE 24 RUE JEAN JAURES 66600 RIVESALTES Surface : 0 33 15 Voix : 1	
MAIRIE D'ESPIRA DE L'AGLY 27 RUE DU QUATRE SEPTEMBRE 66600 ESPIRA DE L'AGLY Surface : 0 11 60 Voix : 1	

Adhérent	Émargement du 15/11/2018 à 17:00
MALIS DANIELLE MICHÈLE NOSTRE CASE 13480 CABRIES Surface : 0 96 48 Voix : 1	
MALIS MARIE DOMINIQUE RENÉE 31 BD NATIONAL 66390 BAIXAS Surface : 2 64 68 Voix : 2	
MALLORQUIN ANASTASE 8 RUE DE LA REPUBLIQUE 66600 RIVESALTES Surface : 0 28 55 Voix : 1	
MANGEON JEAN FRANCOIS ROUTE D'ESPIRA DE L'AGLY 66600 RIVESALTES Surface : 0 09 50 Voix : 1	
MANYA BERNARD RUE DE LA LLOBERE 66600 RIVESALTES Surface : 0 08 15 Voix : 1	
MARCE MARGUERITE NEE PARDO SUC. PARDO FRANCINE/RAYMOND 10 RUE DE BELFORT 66600 RIVESALTES Surface : 0 04 30 Voix : 1	
MARCENAC HERITIERS 21 RUE EDOUARD VAILLANT 66600 RIVESALTES Surface : 0 04 79 Voix : 1	
MARCOU HABITAT COOPERATIVE HLM LANGUEDOC ROUS 4 BOULEVARD MARCOU 11000 CARCASSONNE Surface : 0 10 45 Voix : 1	
MARTI HENRI 3 RUE DES GRENACHES 66600 RIVESALTES Surface : 0 44 35 Voix : 1	
MARTINEZ ALPHONSE 10 VILLA ASF 66600 RIVESALTES Surface : 0 29 85 Voix : 1	
MARTINEZ FRANCISCO 7 RUE DE L'EUROPE 66600 PEYRESTORTES Surface : 0 83 50 Voix : 1	
MARTINEZ GRINAN PEDRO 17 AV. DU REART 66600 RIVESALTES Surface : 0 30 45 Voix : 1	
MARTINEZ MARIE ROSE VVE MARTINEZ JEAN ROUTE D'ESPIRA DE L'AGLY 66600 RIVESALTES Surface : 0 06 60 Voix : 1	
MARTINEZ PAUL 26 RUE DU MARECHAL JOFFRE 66600 RIVESALTES Surface : 0 08 25 Voix : 1	
MARTY CLAUDE 6 RUE DU PORTAIL NEUF 66600 RIVESALTES Surface : 0 34 30 Voix : 1	
MARTY JOSEPH 25 RUE DIDEROT 66600 RIVESALTES Surface : 0 17 00 Voix : 1	
MAS LOUISE AVENUE DU STADE 66600 RIVESALTES Surface : 0 15 60 Voix : 1	
MASAGUE MARINE EPSE TORRES 8 RUE TORCATIS 66600 RIVESALTES Surface : 0 10 15 Voix : 1	
MASDEMONT MICHEL 4 RUE VOLTAIRE 66600 RIVESALTES Surface : 1 96 85 Voix : 1	
MASNOU BENEDICTE 3 RUE DU CHATEAU D'EAU 66600 PEYRESTORTES Surface : 0 44 20 Voix : 1	
MASNOU BRUNO 2 RUE DES ABRICOTIERS 66600 PEYRESTORTES Surface : 0 21 30 Voix : 1	

Adhèrent	Emargement du 15/11/2018 à 17:00
MASNOU JEROME 21 RUE COSTE ROUSSE 66600 PEYRESTORTES Surface : 0 09 45 Voix : 1	
MASSINE MARTINE MARIE-JOSÉ 2 RUE DE LOUS CLOTS 66390 BAIXAS Surface : 4 19 46 Voix : 4	
MATEO MURIEL CHRISTINE 42 RUE DE LA LIBÉRATION 56410 ETEL Surface : 0 35 09 Voix : 1	
MAUSSANG RENE 23 RUE DU PORTAIL NEUF 66600 RIVESALTES Surface : 0 23 00 Voix : 1	
MAVALDI MARYSE 197 RUE DU CHAMP DE MATHE 34570 VAILHAUQUES Surface : 0 16 70 Voix : 1	
MAYA JEAN PIERRE 10 RUE LUDOVIC VILLE 66600 RIVESALTES Surface : 0 08 80 Voix : 1	
MAZERD JEAN 17 AVENUE LO PARDAL 66600 RIVESALTES Surface : 0 20 20 Voix : 1	
MEDINA JEAN 3 RUE DES AMANDIERS 66600 PEYRESTORTES Surface : 0 13 80 Voix : 1	
MEDRANO & BOSCH MARIE CLAIRE 6 RUE DES CHAMPS 66000 PERPIGNAN Surface : 0 17 95 Voix : 1	
MELGA JOSE 15 IMPASSE ROSSIGNOL 66600 RIVESALTES Surface : 0 04 45 Voix : 1	
MESTRES VILA ROUTE D'ESPIRA DE L'AGLY 66600 RIVESALTES Surface : 0 73 90 Voix : 1	
MICOLAU PATRICK MARCEL CHRISTIAN MME HOFMANN INCARNATION 1 RUE JOSEPH FARINES 66600 ESPIRA DE L'AGLY Surface : 0 09 90 Voix : 1	
MICOLAU YVAN PIERRE CLEMENT MME ANDREO MARIA DE LOS ANGELES 1 PLACE DE L'OLIVIER 66600 OPOUL - PERILLOS Surface : 0 91 10 Voix : 1	
MIR JEAN-YVES, ROGER SAGUER CLAIRE EMMANUELLE JEANNE 20 RUE DE SAVOIE 66600 RIVESALTES Surface : 0 62 35 Voix : 1	
MOLINER MARC 19 AVENUE DU 21 EME SIECLE 66600 ESPIRA DE L'AGLY Surface : 1 08 55 Voix : 1	
MONEDERO MICHEL 14 AVENUE DE L'AEROPORT 66600 RIVESALTES Surface : 0 40 59 Voix : 1	
MONIER DANIELLE MARIE DELLA EL REC 66600 ESPIRA DE L'AGLY Surface : 0 13 30 Voix : 1	
MONTSARRAT HELENE NEE MORAT 8 AVENUE DU MARECHAL JUIN 66600 RIVESALTES Surface : 0 03 05 Voix : 1	
MONTSARRAT JEAN FRANCOIS KLEBER MME MORAT HELENE SUZANNE 8 AVENUE MARECHAL JUIN 66600 RIVESALTES Surface : 0 61 35 Voix : 1	
MORA MICHELINE 4 PLACE DES LILAS 66600 PEYRESTORTES Surface : 0 46 55 Voix : 1	
MORALES MICHEL 11 RUE EMILE ZOLA 66600 RIVESALTES Surface : 0 06 95 Voix : 1	




Adhérent	Émargement du 15/11/2018 à 17:00
MORAT PIERRE GUY RENÉ 11 BD DE LA FONTAINE 66390 BAIXAS Surface : 2 42 55 Voix : 2	
MOUCHE MARIE-CLAIRE 41 RUE VOLTAIRE 66390 BAIXAS Surface : 1 40 27 Voix : 1	
MOUSSOUNI NORDI 80 BOULEVARD ARAGO 66600 RIVESALTES Surface : 0 12 69 Voix : 1	
MUXART PETIT 28IS RUE DE LA ROUSSILLONNAISE 66600 RIVESALTES Surface : 0 11 35 Voix : 1	x 
MYLONAS GEORGES AV. LOU PARDAL 66600 RIVESALTES Surface : 0 34 03 Voix : 1	
NABONNE JEAN-MARIE 35 BIS RUE DOCTEUR COSTE 66600 ESPIRA DE L'AGLY Surface : 0 30 00 Voix : 1	
NAUDEILLO FRANCOIS 8 RUE JEAN CAYROL 66600 RIVESALTES Surface : 0 08 25 Voix : 1	
NIETO JOSEPH 13 RUE FOSSA 66600 RIVESALTES Surface : 0 12 30 Voix : 1	
NOELL CLAIRE CHRISTELLE 27 RUE ALEXANDRE JOSEPH OLIVA 66000 PERPIGNAN Surface : 0 13 28 Voix : 1	
NUNEZ ALPHONSE 1 RUE DU BEARN 66100 PERPIGNAN Surface : 0 16 79 Voix : 1	
OLIVER N VELLA 42 BOULEVARD ARAGO 66600 RIVESALTES Surface : 0 05 05 Voix : 1	
OLIVER NICOLAS LAURENT 42 BD ARAGO 66600 RIVESALTES Surface : 0 10 50 Voix : 1	
OLIVER SYLVAIN 17 RUE DE L'OLIVEDE 66600 RIVESALTES Surface : 0 39 60 Voix : 1	
ORTEGA JEAN, MARIE MANDATAIRE INDIVISION 25 ANCIEN CHEMIN DE CLAIRA 66530 CLAIRA Surface : 0 09 70 Voix : 1	x 
PACHECO BERNARDO FRANCISCO MME PINHEIRO CORREIA MARIA 32 RUE EMILE ZOLA 66600 RIVESALTES Surface : 0 03 80 Voix : 1	
PALOMARES HELENE HERITIERS PLANAS 7 PLACE DU PUIITS DE JACOB 34300 AGDE Surface : 0 03 84 Voix : 1	
PANABIÈRES JEAN RUE DE LA LLOBERE 66600 RIVESALTES Surface : 0 18 90 Voix : 1	
PANICOT FRANCOISE 1 AVENUE DU MARECHAL JUIN 66600 RIVESALTES Surface : 0 14 10 Voix : 1	
PARNAUD ROGER BERNARD HENRI 26 BD DE LA FONTAINE 66390 BAIXAS Surface : 2 58 75 Voix : 2	x 
PASCAREL AIMEE 6 BIS RUE SAINT BERNARD 31000 TOULOUSE Surface : 0 12 30 Voix : 1	
PASCUAL JH RUE DU CANIGOU 66600 RIVESALTES Surface : 0 08 11 Voix : 1	

Adhérent	Émargement du 15/11/2018 à 17:00
PASCUAL JOSEPH 7 RUE DU CANIGOU 66600 RIVESALTES Surface : 0 07 00 Voix : 1	
PASTOR FABRICE MME SERGENT LUDIVINE S C 31 RUE DES OLIVIERS 66600 ESPIRA DE L'AGLY Surface : 0 43 35 Voix : 1	
PAYE MARIE CLAUDE LA CREMADE 66600 RIVESALTES Surface : 0 16 35 Voix : 1	
PENA GEORGES ANNIE 11 LOTISSEMENT BOURE 66210 LA CABANASSE Surface : 0 14 55 Voix : 1	
PEREIRA S / SCALERANDY A 28 AVENUE DU ROBOUL 66600 RIVESALTES Surface : 0 30 50 Voix : 1	
PEREZ GERALDINE MONIQUE PATRICIA 1 RUE DES SERINGAS 66600 ESPIRA DE L'AGLY Surface : 0 26 40 Voix : 1	
PEREZ JOSEPH 4 RUE DES FERMES 66800 SAILLAGOUSE Surface : 0 20 83 Voix : 1	
PEREZ MARIE PAULE 47 AVENUE DE L'HIPPODROME 66140 CANET EN ROUSSILLON Surface : 0 46 40 Voix : 1	
PERPIGNAN MEDITERRANEE 19 ESPACE MEDITERRANEE 66000 PERPIGNAN Surface : 0 69 80 Voix : 1	
PERRET PIERRE 8 RUE DU VERCORS 66600 RIVESALTES Surface : 0 11 97 Voix : 1	
PERROUSSAT JEAN LUC ROUTE D'ESPIRA 66600 RIVESALTES Surface : 0 37 95 Voix : 1	
PETIT PHILIPPE HENRI JOSEPH 15 BD DE LA FONTAINE 66390 BAIXAS Surface : 3 74 88 Voix : 3	
PETIT PIERRE HENRI GE 12 AVENUE MARÉCHAL JOFFRE 66240 SAINT-ESTEVE Surface : 1 25 38 Voix : 1	
PEYTAVI FRANCOISE / LAPORTE E 9 RUE CORNEILLE 66600 RIVESALTES Surface : 0 15 60 Voix : 1	
PHILIPPE ANDRE 28 RESIDENCE DE L'OREE DE MARLY 78560 NOISY LE ROI Surface : 0 05 90 Voix : 1	
PHILIPPE JEAN RUE MOZART 66470 SAINTE MARIE LA MER Surface : 0 05 90 Voix : 1	
PIBO FRANCIS MICHEL JEAN THELLIER BERNADETTE HENRIETTE ANTOIN 19 RUE ARMAND BARBES 66600 RIVESALTES Surface : 0 11 90 Voix : 1	
PIQUE IRENE ANCIEN CHEMIN DE PIA 66600 RIVESALTES Surface : 1 29 90 Voix : 1	
PIQUEMAL JEAN 41 RUE DU QUATRE SEPTEMBRE 66600 ESPIRA DE L'AGLY Surface : 1 59 60 Voix : 1	
PIRET PATRICK 19 RUE BERANGER (ZARN 66600 ESPIRA DE L'AGLY Surface : 0 42 84 Voix : 1	
PLA SEVERINE M MOYA VICENS 8 RUE DU MAINE 66600 RIVESALTES Surface : 0 70 45 Voix : 1	

Adhérent	Émargement du 15/11/2018 à 17:00
PLANAS FRANK HERITIERS PLANAS 13 RUE JEAN SEBASTIEN PONS 66250 SAINT LAURENT DE LA SALANQUE Surface : 0 03 84 Voix : 1	
PLANAS GEORGES HERITIERS PLANAS 5 RUE GUSTAVE FLAUBERT 66250 ST LAURENT DE LA SALANQUE Surface : 0 07 68 Voix : 1	
PLANAS GILBERT RUE DE LA LLOBERE 66600 RIVESALTES Surface : 0 06 58 Voix : 1	
PLANAS MARC 2 LOTISSEMENT LE L'HOURTOU 66420 LE BARCARES Surface : 0 05 35 Voix : 1	
PLANEILLES NEE CANUT MARIE. JOSEE 28 RUE DE BELFORT 66600 RIVESALTES Surface : 0 36 45 Voix : 1	
PONS GEORGES LA FRIGOULIERE 34800 CLERMONT L'HERAULT Surface : 0 41 55 Voix : 1	
PONSETTY ROB. P. / SSION PONSETTY ROB 10 RUE DES OEILLETS 66600 PEYRESTORTES Surface : 0 12 97 Voix : 1	
PORLIER FRANCOISE HERITIERS JOFFRE FERNAND RUE COURTE 66600 RIVESALTES Surface : 0 27 40 Voix : 1	
PORLIER YVES RUE COURTE 66600 RIVESALTES Surface : 0 09 80 Voix : 1	
POULAIN PATRICE SERGE 8 RUE MAILLY 66250 ST LAURENT DE LA SALANQUE Surface : 0 13 42 Voix : 1	
PRATS HENRI 3 RUE DE LA LYRE 66600 RIVESALTES Surface : 0 08 90 Voix : 1	
PRATX PIERRE 3 RUE CEZANNE 66600 RIVESALTES Surface : 0 20 25 Voix : 1	
PREGONES YOAN HENRI 4 IMPASSE DU RUISSEAU 66600 CASES DE PENE Surface : 0 12 44 Voix : 1	
PUIGMAL EDWIGE 3 BIS RUE LUDOVIC VILLE 66600 RIVESALTES Surface : 0 04 00 Voix : 1	
QUETIER GABRIELLE 4 IMPASSE DU FOSSE DE TRAVERE 77500 CHELLES Surface : 0 07 00 Voix : 1	
RABASSEDAS RAYMOND 22 RUE DU GENERAL ESTIRACH 66600 RIVESALTES Surface : 1 19 68 Voix : 1	
RAFFOUR JEAN PIERRE 66 BOULEVARD DU CANIGOU 66240 SAINT ESTEVE Surface : 0 04 10 Voix : 1	
RAMOND MICHEL & PASCALE 2 RUE DES MESANGES 66600 RIVESALTES Surface : 0 08 20 Voix : 1	
RANCIERE ADRIEN 4 RUE VAN GOGH 66600 RIVESALTES Surface : 0 14 85 Voix : 1	
RASPAUD JOSEPH 27 RUE E. QUINET 66600 RIVESALTES Surface : 1 05 50 Voix : 1	
RASPAUD MICHEL 27 RUE DES TISSERANDS 66600 RIVESALTES Surface : 0 18 15 Voix : 1	

Adhérent	Emargement du 15/11/2018 à 17:00
RASPAUD ROBERT 7 RUE RACINE 66600 RIVESALTES Surface : 0 25 30 Voix : 1	
RAVIDONI JEAN JACQUES 6 AVENUE DE LA COTE VERMEILLE 66600 RIVESALTES Surface : 0 05 43 Voix : 1	
RAVIDONI SANDRINE 6 AVENUE DE LA COTE VERMEILLE 66600 RIVESALTES Surface : 0 23 60 Voix : 1	
RAVIDONI THERESE 6 AVENUE DE LA COTE VERMEILLE 66600 RIVESALTES Surface : 0 03 87 Voix : 1	
REMAURY -VILLEFRANQUE ANNA DITE ETIENNETTE 3 RUE DE CASES DE PENE 66600 ESPIRA DE L'AGLY Surface : 0 24 65 Voix : 1	
RIBES BERTHOMIEU 16 RUE DU GARGAL 66600 RIVESALTES Surface : 0 03 80 Voix : 1	
RIBES MAURICE ROUTE DE PEYRESTORTES 66600 RIVESALTES Surface : 0 77 30 Voix : 1	
RIEUSSET MARIE MADELEINE 61 RUE DU QUATRE SEPTEMBRE 66600 RIVESALTES Surface : 2 61 54 Voix : 2	
RIOLS GILBERT 14 RUE GUITER 66600 RIVESALTES Surface : 0 08 60 Voix : 1	
RIU JEAN 3 RUE ARAGO 66420 LE BARCARES Surface : 0 17 95 Voix : 1	
ROGER M.F. EPSE GIL JEAN 8 RUE BARRA 66600 RIVESALTES Surface : 5 31 19 Voix : 5	
ROGER MONIQUE AUZOLAT HERITIERS 10 LOGEMENT LES COQUELICOTS 66600 RIVESALTES Surface : 0 10 75 Voix : 1	
ROIG ELIANE 3 AVENUE ELIE SERNET 11100 NARBONNE Surface : 0 72 50 Voix : 1	
ROIG INDIVISION 8 RUE DE LA MARINADE 66600 RIVESALTES Surface : 0 53 10 Voix : 1	
ROIG PIERRE 16 AVENUE DU MARECHAL JUIN 66600 RIVESALTES Surface : 0 20 62 Voix : 1	
ROUVE DENIS 49 RUE DU QUATRE SEPTEMBRE 66600 RIVESALTES Surface : 0 11 85 Voix : 1	
ROVIRA MADELEINE BOSCH HENRI VVE 15 RUE ST GAUDERIQUE 66600 RIVESALTES Surface : 0 70 20 Voix : 1	
RUIZ ELVIRA MINGORANCE FRANCISCO 2 RUE EMILE ZOLA 66600 RIVESALTES Surface : 0 11 10 Voix : 1	
RUIZ MARIE DOMINIQUE 1 RUE DE L'EGLISE 66300 VILLEMOLAQUE Surface : 1 42 70 Voix : 1	
SABAYRAC ALAIN ANTOINE ROGER 45 AV DE LA GRANDE PLAGES 66420 LE BARCARES Surface : 0 10 85 Voix : 1	
SABINEU MICHEL 6 RUE JEAN CAYROL 66600 RIVESALTES Surface : 0 13 00 Voix : 1	

Adhérent	Emargement du 15/11/2018 à 17 00
SAENS DENIS 8 RUE LAVOISIER 66600 RIVESALTES Surface : 0 05 10 Voix : 1	
SAGUY GERARD ANDRE ANTOINE MME 26 RUE DU COMMERCE 66600 RIVESALTES Surface : 0 33 04 Voix : 1	
SAGUY HENRI 22 RUE DE LA REVOLUTION FRANCAISE 66600 PEYRESTORTES Surface : 1 47 85 Voix : 1	
SAGUY PASCAL 23 RUE DU CHATEAU D'EAU 66600 PEYRESTORTES Surface : 0 31 05 Voix : 1	
SALA JEAN BENOIT 30 RUE DES SERINGAS 66600 ESPIRA DE L'AGLY Surface : 0 06 25 Voix : 1	
SALGUES ANDRE 7 RUE DU GARGAL 66600 RIVESALTES Surface : 0 61 10 Voix : 1	
SALLES GEORGES 8 RUE DE LA LLOBERE 66600 RIVESALTES Surface : 0 14 40 Voix : 1	
SALVAN J CAVERIVIERE C. 12 RUE DE LA BROUMERIE 66600 RIVESALTES Surface : 0 08 17 Voix : 1	
SALVAT ROBERT 212 RUE DE CHARENTON 75012 PARIS Surface : 0 01 90 Voix : 1	
SANCHEZ CHRISTOPHE JOSE JEAN-MARIE MME EMORE AURELIE EPOUSE SANCHEZ RUE JOAN CAYROL 66600 OPOUL - PERILLOS Surface : 0 14 00 Voix : 1	
SANJOSE LUCIEN 11 RUE DE LA BASSE 66390 BAIXAS Surface : 0 12 35 Voix : 1	
SANMARTIN CATHERINE ANNE LISE NEE SALVAT 5 AVENUE DE LA COTE VERMEILLE 66600 RIVESALTES Surface : 0 13 50 Voix : 1	
SARDA DIDIER 43 AVENUE JOFFRE 66600 PEYRESTORTES Surface : 1 11 65 Voix : 1	
SARDA FRANCIS 3 AVENUE MARECHAL JOFFRE 66600 PEYRESTORTES Surface : 1 15 90 Voix : 1	
SARDA BOBO DOMAINE DU VIEUX CHÊNE 2 BOULEVARD NATIONAL 66390 BAIXAS Surface : 10 65 54 Voix : 10	
SAVARIN GEORGES 7 AVENUE LEDRU ROLLIN 66600 RIVESALTES Surface : 1 90 70 Voix : 1	
SEDANO FRANCOIS 6 RUE DE L'HOTEL DE VILLE 66600 PEYRESTORTES Surface : 0 40 02 Voix : 1	
SEDANO FRANÇOIS VITICOLE 6 RUE DE L'HOTEL DE VILLE 66600 PEYRESTORTES Surface : 2 62 70 Voix : 2	difficile
SEGURA ANDRE J A MME VILA DAMIENNE 10 RUE DES ACACIAS 66600 PEYRESTORTES Surface : 0 04 05 Voix : 1	
SEGUY JEAN CURATEUR MME VVE SEGUY 32 RUE DE LA GREVE 89340 THEIL SUR VANNE Surface : 0 13 35 Voix : 1	
SENGSAVAT OUNPORN 7 RUE AMBROISE PARE 66600 RIVESALTES Surface : 0 10 79 Voix : 1	

Adhérent	Emargement du 15/11/2018 à 17:00
SERGENT NICOLAS 18 AVENUE DE L'AEROPORT 66600 RIVESALTES Surface : 0 02 40 Voix : 1	
SERRADEIL OLIVIER CASTELLS LUIS 5 RUE DU RIBERAL 66170 SAINT FELIU D'AMONT Surface : 0 12 50 Voix : 1	
SERRADEILL OLIVIER SUC ANDRE 10 RUE DES MADRES 66170 SAINT FELIU D'AMONT Surface : 0 05 10 Voix : 1	
SERRE JEAN-MARIE LÉON 12 CHEMIN DU GARRIGA 66600 ESPIRA DE L'AGLY Surface : 1 87 40 Voix : 1	
SERRET ANTOINE 16 RUE DE LA RIVIERE 66600 RIVESALTES Surface : 0 40 95 Voix : 1	
SERRET JOSEPH 28 RUE DU GENERAL ESTIRAC 66600 RIVESALTES Surface : 0 11 87 Voix : 1	
SIMON ALEXANDRE 4 AVENUE DU STADE 66600 RIVESALTES Surface : 0 11 03 Voix : 1	
SIMON MARIE-THERESE 4 IMPASSE DES GRILLONS 34540 BALARUC LES BAINS Surface : 0 11 40 Voix : 1	
SIRACH ROBERT CHEMIN DE PIA 66600 RIVESALTES Surface : 4 12 51 Voix : 4	
SIRACH FRERES 18 RUE DES ALBERES 66600 RIVESALTES Surface : 2 99 50 Voix : 2	
SNCF INFRAPOLE LANGUEDOC ROUSSILLON UNITE DE PRODUCTION VOIE OUEST 1 AVENUE CARNOT 11100 NARBONNE Surface : 0 18 75 Voix : 1	
SOBRA SERGE 7 RUE FREDERIC MISTRAL 66600 RIVESALTES Surface : 0 61 75 Voix : 1	
SOL ANDRÉ HENRI JEAN 9 RUE DES ALOËS 66390 BAIKAS Surface : 0 63 54 Voix : 1	
SOL CHRISTOPHE 7 IMPASSE DE LA CROUETTE 66390 BAIKAS Surface : 1 11 90 Voix : 1	
SOLA JEAN 16 AVENUE DU ROUSSILLON 66600 RIVESALTES Surface : 0 47 45 Voix : 1	
SOLERE HENRI ANCIEN CHEMIN DE PIA 66600 RIVESALTES Surface : 0 51 85 Voix : 1	
SORLIN BRUNO ROUTE D'ESPIRA 66600 RIVESALTES Surface : 0 66 98 Voix : 1	
SOULICHANH DAVID 15 RUE FELIX PYAT 66600 RIVESALTES Surface : 0 41 55 Voix : 1	
SURROCA LOUISE 3 PLACE DU ROUSSILLON 66600 RIVESALTES Surface : 0 25 00 Voix : 1	
TAILLANT JEAN JACQUES 9 RUE DE LA SARDANE 66600 RIVESALTES Surface : 1 22 00 Voix : 1	
TARRIEUS REGIS JEAN RENE 5 CHEMIN DE STE CATHERINE 66390 BAIKAS Surface : 9 78 43 Voix : 9	

Adhérent	Élargement du 15/11/2018 à 17.00
TARRIUS GILBERT 41 RUE VOLTAIRE 66390 BAIXAS Surface : 3 35 63 Voix : 3	
TARRIUS MAGALI SOBRA 31 RUE THIERS 66600 ESPIRA DE L'AGLY Surface : 0 26 25 Voix : 1	
TEIXIDO ELIE CHEMIN D'ESTAGEL 66600 ESPIRA DE L'AGLY Surface : 0 36 05 Voix : 1	
TELLO VINCENT 2 RUE PAUL BERT 66600 RIVESALTES Surface : 1 21 65 Voix : 1	
TENDRON ANDREE NEE CANTIER P/INDIVISION M CANTIER SERGE ANDRE FERNAND 2 ALLEE DU FENOUIL 66330 CABESTANY Surface : 0 71 95 Voix : 1	
TEROL - MARTINEZ EMILIO MME NAVARRO Y LOPEZ GLORIA 25 RUE MAILLOL 66600 RIVESALTES Surface : 0 16 10 Voix : 1	
TEROL MANOLITO MANOLITO MAS DE LA CREMADE 66600 RIVESALTES Surface : 1 48 85 Voix : 1	
TERRIS MARCEL 11 RUE DE LA GUINGUETTE 66600 RIVESALTES Surface : 0 62 15 Voix : 1	
TERRIS MICHEL 55 RUE DU QUATRE SEPTEMBRE 66600 RIVESALTES Surface : 0 31 50 Voix : 1	
TISSEYRE JACQUES RUE LAVOISIER 66600 RIVESALTES Surface : 0 13 48 Voix : 1	
TISSEYRE JEAN-PAUL 26 RUE PIERRE CORNEILLE 66600 PEYRESTORTES Surface : 2 10 89 Voix : 2	
TIXADOR ROMAIN VVE 7 RUE CARNOT 66600 RIVESALTES Surface : 0 18 02 Voix : 1	
TOFINOS XAVIER 28 RUE MALAKOFF 66390 BAIXAS Surface : 0 80 56 Voix : 1	
TOIX DENIS ANDRE PIERRE MME SAGAU MARYSE ANGEL BENOITE 10 RUE DE LA CHUTE 66600 RIVESALTES Surface : 0 01 23 Voix : 1	
TORA DESCOTES ANTONIO 17 IMPASSE DIDEROT 66380 PIA Surface : 0 85 50 Voix : 1	
TORREILLES ALAIN HENRI PIERRE - VITICOLE 1 IMPASSE DE LA CROUETTE 66390 BAIXAS Surface : 4 25 27 Voix : 4	
TORREILLES CHRISTELLE 13 BD DES ÉCOLES 66390 BAIXAS Surface : 0 68 36 Voix : 1	
TORREILLES HENRI GABIN PIERRE 1 RUE MOULI DEL VENT 66390 BAIXAS Surface : 1 59 00 Voix : 1	
TORREILLES RAOUL GEORGES AUGUSTIN 1 IMPASSE DE LA CROUETTE 66390 BAIXAS Surface : 0 87 95 Voix : 1	
TORREILLES ROGER 5 RUE D'ESPIRA 66390 BAIXAS Surface : 6 09 19 Voix : 6	
TORRES MARIE ANGE ROUTE DU STADE 66600 RIVESALTES Surface : 0 08 42 Voix : 1	

Adhérent	Emargement du 15/11/2018 à 17:00
TRAFI NADINE 5 PLACE DES CAMELIAS 66500 ESPIRA DE L'AGLY Surface : 0 17 70 Voix : 1	
TRAVAUX PUBLICS 66 79 ROUTE DE PERPIGNAN 66380 PIA Surface : 3 12 61 Voix : 3	
TRIPIANA ANTONIO BECERRA DOLORES 27 RUE DU 11 NOVEMBRE 66600 RIVESALTES Surface : 0 07 50 Voix : 1	
TUBAU CHRISTIANE 5 PLACE DE CATALOGNE 66600 RIVESALTES Surface : 0 20 05 Voix : 1	
ULIVUCCI EVELYNE 24 AVENUE DE LA REINE 77680 ROISSY EN BRIE Surface : 0 07 40 Voix : 1	
URBINATTI JEAN CLAUDE LE CLOS DU COLOMBIER 83310 COGOLIN Surface : 0 46 60 Voix : 1	
VALADE MICKAËL GUILLAUME 2 RUE LAFAYETTE 66600 RIVESALTES Surface : 0 09 45 Voix : 1	
VALADE SALVADOR 6 RUE DU GARGAL 66600 RIVESALTES Surface : 0 30 00 Voix : 1	
VALENCIA RICHARD 23 RUE JEAN JAURES 66600 RIVESALTES Surface : 3 00 88 Voix : 3	
VANPAEMEL VERONIQUE 9 RUE DE CERDAGNE 66000 PERPIGNAN Surface : 0 17 00 Voix : 1	
VAQUER JEAN-LUC MARCEL GEORGES 4 IMPASSE MALAKOFF 66390 BAIXAS Surface : 2 57 97 Voix : 2	
VAQUER RÉGIS 1 RUE GUITTER 66390 BAIXAS Surface : 1 48 65 Voix : 1	
VELLA WILFRIED NORBERT & MME PFISTER SANDRA 10 RUE DES CAPUCINES 66600 RIVESALTES Surface : 0 14 35 Voix : 1	
VENDRELL RAYMOND LOT 39 LA MARENDE 66420 LE BARCARES Surface : 0 04 30 Voix : 1	
VENTURA ROGER RUE DE LA LLOBERE 66600 RIVESALTES Surface : 0 42 84 Voix : 1	
VIDAL JOSEPH 22 RUE VOLTAIRE 66390 BAIXAS Surface : 1 56 50 Voix : 1	
VIE JEAN P. / GALABERT FRANCIS 18 AVENUE GAMBETTA 66600 RIVESALTES Surface : 0 18 90 Voix : 1	
VIE MADELEINE VVE FELICIEN RUE DU DOCTEUR EMILE PARES 66600 RIVESALTES Surface : 2 19 70 Voix : 2	
VILA ANNE PASTORET E 5 RUE D'ESPIRA 66690 BAIXAS Surface : 0 17 10 Voix : 1	
VINCHES JEROME LEANDRE AIME MME BOTTIN ISABELLE C. H. 21 RUE DU 11 NOVEMBRE 66600 RIVESALTES Surface : 0 10 28 Voix : 1	
VIRGILE PATRICE 21 RUE DU TERRASSAC 66600 RIVESALTES Surface : 0 54 20 Voix : 1	

Adhérent	Émargement du 15/11/2018 à 17:00
WAYS G. - LAPOUGE LA RAMONEDE 66600 RIVESALTES Surface : 0 85 47 Voix : 1	
YELA DENIS MME ALIAS MERCEDES 21 AVENUE DE LA GINESTE 66600 RIVESALTES Surface : 0 50 54 Voix : 1	

Nombre d'émargements : 54

SAC

COMMUNE DE RIVESALTES

**ASSOCIATION SYNDICALE AUTORISEE
DU CANAL D'ARROSAGE DE RIVESALTES**

**PROJET D'EXTENSION
DU PERIMETRE DE L'ASA**

ENQUÊTE PUBLIQUE

ASSEMBLÉE CONSTITUTIVE DU 15 NOVEMBRE 2018

POINTAGE DES VOTES

VOTES DE L'ASSEMBLEE
 CONSTITUTIVE DU 15 NOVEMBRE
 2018

Réunion du 15/11/2018 à 17:00

Adhérent	Emargement du 15/11/2018 à 17:00	OBI NON	
AACH-CHOUBA MALIK 31 RUE DU REPOS 69007 LYON Surface : 0 04 97 Voix : 1	<i>Aach</i>	X	
ABELANET ELISE 4 RUE ST PIERRE 93110 ROSNY SOUS BOIS Surface : 0 42 80 Voix : 1	<i>Abelanet</i>	X	
ABELANET PIERRE 19 RUE DE LA MARINADE 66600 RIVESALTES Surface : 2 35 15 Voix : 2	<i>Abelanet</i>	X	
ABLARD GABRIEL 1 RUE SAINT ANDRE 66000 PERPIGNAN Surface : 0 37 30 Voix : 1	<i>Ablard</i>	X	
ABRANTES ANTOINE - HELENE 9 RUE DU ROBOUL 66600 RIVESALTES Surface : 0 09 70 Voix : 1	<i>Ablandes</i>	X	
AFONSO GABRIELLE DOMAINE DE MONTPINS 66600 ESPIRA DE L'AGLY Surface : 0 30 18 Voix : 1	<i>Afonso</i>	X	
AFONSO LUIS 2 AVENUE DE LA TRAMONTANE 66600 RIVESALTES Surface : 0 62 65 Voix : 1	<i>Afonso</i>	X	
AGUILERA ANTOINE 16 RUE DU CANIGOU 66600 RIVESALTES Surface : 0 16 35 Voix : 1	<i>Aguilera</i>	X	
AGUILERA EMMANUEL MME SERRAT MARIE ROSE 32 AV VICTOR HUGO 66600 RIVESALTES Surface : 0 13 86 Voix : 1	<i>Aguilera</i>	X	
AIGRET PIERRE ROUTE D'ESPIRA 66600 RIVESALTES Surface : 0 24 80 Voix : 1	<i>Aigret</i>	X	
AL-PAT 60bis CHEMIN DE L'ETANG LONG 66380 PIA Surface : 1 64 79 Voix : 1	<i>Al-pat</i>	X	
ALBERT 3 RUE DE LA BASCULE 66600 RIVESALTES Surface : 11 54 31 Voix : 1	<i>Albert</i>	X	
ALBERT 21 RUE LOUIS BLANC 66600 RIVESALTES Surface : 1 04 85 Voix : 1	<i>Albert</i>	X	
ALBERT FERMAGE 3 RUE DE LA BASCULE 66600 RIVESALTES Surface : 0 13 49 Voix : 1	<i>Albert</i>	X	
AMENAGEMENT FONCIER & ETABLISSEMENT RURAL DU LANGUEDOC ROUSSILLON DOMAINE DE MAURIN CS 41013 34970 LATTES Surface : 0 26 30 Voix : 1	<i>Aménagement</i>	X	
AMIGOU JEAN MICHEL 16 RUE MISTRAL 66600 VINGRAU Surface : 0 23 80 Voix : 1	<i>Amigou</i>	X	
AMIGUES HENRI OMER JEAN 5 RUE DANTON 66600 RIVESALTES Surface : 2 96 96 Voix : 2	<i>Amigues</i>	X	<i>Confiance</i>
AMNAI OMAR 9 RUE DU DOCTEUR ZAMENHOF 66600 RIVESALTES Surface : 0 14 85 Voix : 1	<i>Amnai</i>	X	

AT A O

Adhérent	Emargement du 15/11/2018 à 17:00	
AMOUROUX EDMOND 53 AVENUE DU STADE 66600 RIVESALTES Surface : 3 47 21 Voix : 3	10/11/2018 17:00	X
ANDREU ISABELLE NAVARRO ANGE 1 PLACE DE LA REPUBLIQUE 66600 ESPIRA DE L'AGLY Surface : 0 08 35 Voix : 1		X
ARBOUX HUBERT 7 RUE DU DOCTEUR COSTE 66600 ESPIRA DE L'AGLY Surface : 0 07 70 Voix : 1		X
ARCOS PATRICK - SUCCESSION ARCOS LAURENT 16 RUE DES MURIERS 66600 RIVESALTES Surface : 0 06 00 Voix : 1		X
AUBE PATRICK MME QUINONES MARIA 28 RUE DU MOULIN 66600 RIVESALTES Surface : 0 29 45 Voix : 1		X
AUTOROUTE DU SUD DE LA FRANCE BP 7 66600 RIVESALTES Surface : 3 06 72 Voix : 3		X
AUZOLAT JEANINE 18 RUE DU GENERAL ESTIRACH 66600 RIVESALTES Surface : 0 50 30 Voix : 1		X
AUZOLAT REGINE INDIVISION BARTISSOL 7 RUE DES IBOUS 66210 FONTRABIOUSE Surface : 0 25 80 Voix : 1		X
AUZOLATS HERITIERS 28 RUE EMILE ZOLA 66600 RIVESALTES Surface : 0 05 40 Voix : 1		X
AYACHI NORIA 13 ALLEE DE VAILLERE 66000 PERPIGNAN Surface : 0 19 10 Voix : 1		X
BAER RICHARD 81 AVENUE MARECHAL JUIN 06400 CANNES Surface : 0 83 50 Voix : 1		X
BAIGES FRANCIS 10 RUE TORCATIS 66600 RIVESALTES Surface : 0 12 57 Voix : 1		X
BAILLE RENE 11 RUE MIRABEAU 66600 RIVESALTES Surface : 0 12 80 Voix : 1		X
BAILLE YVES 11 RUE MIRABEAU 66600 RIVESALTES Surface : 0 33 90 Voix : 1		X
BAILLIOT FRERES INDIVISION 2 bis RUE HOÛCHE 66600 ESPIRA DE L'AGLY Surface : 0 17 25 Voix : 1		X
BALENYA JEAN ERIC 45 RUE DU MOULIN 66600 RIVESALTES Surface : 0 02 10 Voix : 1		X
BALINA GEORGES 2 AVENUE DE L'AGLY 66600 RIVESALTES Surface : 0 19 40 Voix : 1		X
BANYULS GUY LO GARRIGUA 66600 ESPIRA DE L'AGLY Surface : 5 82 20 Voix : 5		X
BANYULS OLIVIER R P 4 RUE VERLAINE 66600 ESPIRA DE L'AGLY Surface : 0 62 50 Voix : 1		X
BAPTISTE CATHERINE EPOUSE BEREHOUC BERNARD MME BAPTISTE CHRISTINE 11 LOT DU CHATEAU D'EAU 66600 PEYRESTORTES Surface : 3 40 01 Voix : 3		X
BAPTISTE CHRISTINE JEANINE 9 RUE DE L'HOTEL DE VILLE 66600 PEYRESTORTES Surface : 0 53 35 Voix : 1		X

Adhérent	Emargement du 15/11/2018 à 17:00	OUI	NON
BAPTISTE GILLES 41 AVENUE MARECHAL JOFFRE 66600 PEYRESTORTES Surface : 0 48 35 Voix : 1	Absent requis	X	
BAPTISTE HENRI ROUTE NATIONALE 66600 PEYRESTORTES Surface : 1 01 65 Voix : 1	—	X	
BAPTISTE ROBERT AVENUE MARECHAL JOFFRE 66600 PEYRESTORTES Surface : 2 33 50 Voix : 2	—		NA
BARATE CHRISTIAN 20 RUE DU TORGAN 66600 RIVESALTES Surface : 0 13 32 Voix : 1	Absent requis	X	
BARBERA PHILIPPE 6 RUE DES GENETS 66600 RIVESALTES Surface : 0 17 88 Voix : 1	—	X	
BARBIER BRUNO JEAN HUBERT BIHAN SYLVIE ANNE 14 RUE PAUL VERLAINE 66330 CABESTANY Surface : 0 30 70 Voix : 1	Présent	X	
BAROUSSE REGINE 3 RUE ANNY DE POUS 66000 PERPIGNAN Surface : 0 38 70 Voix : 1	Absent requis	X	
BARRERE SERGE 5 RUE HECTOR BERLIOZ 66600 RIVESALTES Surface : 0 03 80 Voix : 1	—	X	
BARRIERE JEAN RENÉ GABRI 27 BD NATIONAL 66390 BAIXAS Surface : 6 38 21 Voix : 6	Présent	X	
BARRIERE MAXIME GILLES VINCENT 5 RUE DES FAUVETTES 66390 BAIXAS Surface : 1 61 85 Voix : 1	Absent requis	X	
BARRIERE RICHARD ROBERT JEAN 5 RUE DES FAUVETTES 66390 BAIXAS Surface : 3 06 68 Voix : 3	Présent	X	
BARTHES MICHELE LA ROUMANISA 66600 RIVESALTES Surface : 0 06 00 Voix : 1	Absent requis	X	
BASSERIE DENIS CHRISTIAN JEAN 20 RUE ROGER ORIOL 66390 BAIXAS Surface : 1 73 40 Voix : 1	—	X	
BASSERIE DENIS CHRISTIAN JEAN 20, RUE ROGER ORIOL 66390 BAIXAS Surface : 1 57 35 Voix : 1	—	X	
BASSERIE MARIE MALIS 31 BD NATIONAL 66390 BAIXAS Surface : 1 47 75 Voix : 1	—	X	
BASSO HENRI 12 RUE DU PRESSEUR 66530 CLAIRA Surface : 0 18 15 Voix : 1	—	X	
BASTOUIL DENIS 29 AVENUE DU STADE 66600 RIVESALTES Surface : 1 94 84 Voix : 1	—	X	
BASTOUIL HENRI 6 RUE DU MARECHAL LYAUTEY 66600 RIVESALTES Surface : 0 07 70 Voix : 1	—	X	
BATLLO MONIQUE INDIVISION ST PIERRE 47170 MEZIN Surface : 0 23 70 Voix : 1	—	X	
BAVEU DANIEL AVENUE DE LA SALANQUE 66000 PERPIGNAN Surface : 0 05 25 Voix : 1	—	X	
BECERRA JEAN 4 RUE DES MESANGES 66600 RIVESALTES Surface : 0 04 80 Voix : 1	—	X	

VITICOLE

NA r h

Adhérent	Élargement du 15/11/2018 à 17:00	oui non
BENARIBI DJAMAL 5 RUE DE BIGORRE 66600 RIVESALTES Surface : 0 11 80 Voix : 1	Absent répète	X
BENARIBI LLISS 2 RUE DES OLIVIERS 66600 ESPIRA DE L'AGLY Surface : 1 23 50 Voix : 1	pas de voix	X
BENARIBI NORDINE 10 RUE DE L'ARGONNE 66600 RIVESALTES Surface : 0 14 10 Voix : 1	Absent répète	X
BENAVAL FRANCIS IMPASSE DEGAS 66600 RIVESALTES Surface : 0 16 75 Voix : 1	-	X
BENAZET JEAN-JACQUES GASPARD 18 BD DE LA FONTAINE 66390 BAIXAS Surface : 1 54 10 Voix : 1	pas de voix	X
BENFODIL ABDELHALIM 27 RUE HENRI GIFFARD 66000 PERPIGNAN Surface : 0 66 15 Voix : 1	Absent répète	X
BENOIT OLIVIER, PIERRE, GUSTAVE 8 RUE DES RENFORTS 31000 TOULOUSE Surface : 8 04 43 Voix : 3	Présent	X
BILLE CLAUDE / VINCHES 8 RUE J. JACQUES ROUSSEAU 66600 RIVESALTES Surface : 0 18 55 Voix : 1	Absent répète	X
BILLE GUY 2 RUE DU CHARDONNAY 66600 RIVESALTES Surface : 0 14 55 Voix : 1	-	X
BILLIAU JEAN CHRISTIAN 22 RUE DE LA FOURCHETTE 50500 SAINT PELLERIN Surface : 0 09 04 Voix : 1	-	X
BLANQUE JH AVENUE DE LA COTE VERMEILLE 66600 RIVESALTES Surface : 0 05 40 Voix : 1	-	X
BLASCO PAUL BOUDAU ANNE MARIE 21 RUE PAPIN 66600 RIVESALTES Surface : 0 82 25 Voix : 1	-	X
BLAZY MARIE-JEANNE JOSETTE PIERRETTE INDIVISION BLAZY 11 AVENUE LEDRU ROLLIN 66600 RIVESALTES Surface : 0 30 05 Voix : 1	Présent	X
BLEUVEN YVES JEAN MICHEL MANDATAIRE INDIVISION BLEUVEN 11 RUE FRANÇOIS VANCZAK 66330 CABESTANY Surface : 0 15 85 Voix : 1	-	X
BLONDEAU BRIU RENEE 15 RUE ANDRE VERGES 66600 ESPIRA DE L'AGLY Surface : 0 34 75 Voix : 1	Absent répète	X
BOONAR PETRO ET NADIA 13 RUE DU QUATRE SEPTEMBRE 66600 RIVESALTES Surface : 0 10 65 Voix : 1	-	X
BOISSERIE GREGORY 13 ANCIEN CHEMIN DE MEAUX 77144 MONTEVRAIN Surface : 0 10 30 Voix : 1	-	X
BOIX ANGE 9 RUE DES LILAS 66600 RIVESALTES Surface : 0 59 10 Voix : 1	-	X
BONNAFOUS WALTER 19 RUE EDMOND ROSTAND 66600 RIVESALTES Surface : 0 10 35 Voix : 1	-	X
BONZOMS PATROUX JEAN-JACQUES 5 RUE DES MUSCATS 66390 BAIXAS Surface : 3 06 95 Voix : 3	-	X
BORDES RAYMOND A H MME BLANC CECILE F J 9 RUE PIERRE CORNEILLE 66600 PEYRESTORTES Surface : 1 03 90 Voix : 1	-	X

Adhérent	Emargement du 15/11/2018 à 17:00	OUI	NON
BORREILL JOEL ROUTE D'ESPIRA DE L'AGLY 66600 RIVESALTES Surface : 5 44 53 Voix : 5	Présent	X	
BOSCH ALAIN, ANDRÉ & HENRI & LHUILLER INDIVISION BOSCH 15 RUE DE SAINT GAUDERIQUE 66800 RIVESALTES Surface : 0 07 70 Voix : 1	Absent répulsé	X	
BOSCH INDIVISION SOLA JEAN 16 AVENUE DU ROUSSILLON 66600 RIVESALTES Surface : 5 52 50 Voix Indivision : 5		X	
BOUAÏCHA KARIM FREY CLAUDE 5 ROUTE D'ESPIRA 66600 RIVESALTES Surface : 0 16 70 Voix : 1		X	
BOUDAU ADRIEN 30 RUE DU VERRE 66600 RIVESALTES Surface : 0 05 80 Voix : 1		X	
BOUKEFFOUSSA BOUKEFFOUSSA 16 AV. MARECHAL JOFFRE 66600 PEYRESTORTES Surface : 0 17 07 Voix : 1		X	
BOUNOUA MOHAMED 72 RUE DU LOT 66600 RIVESALTES Surface : 0 30 10 Voix : 1		X	
BOURRET CHRISTIAN 18 RUE DIDEROT 66600 RIVESALTES Surface : 0 08 00 Voix : 1		X	
BOURRET HENRI 31 RUE FELIX PYAT 66600 RIVESALTES Surface : 0 09 35 Voix : 1		X	
BOUSSIOUX PAUL 1 AVENUE DU STADE 66600 RIVESALTES Surface : 0 40 00 Voix : 1		X	
BRIAL MICHEL 27 RUE THIERS 66600 ESPIRA DE L'AGLY Surface : 3 90 12 Voix : 1	pas convoqué	X	
BRICE PATRICE 19 RUE PASTEUR 66600 ESPIRA DE L'AGLY Surface : 0 17 90 Voix : 1	Absent répulsé	X	
BROC ALAIN JEAN-MARIE MME SORM CHHAY RIEP 11 RUE LUDOVIC VILLE 66600 RIVESALTES Surface : 0 20 55 Voix : 1		X	
BRU JEAN 6 RUE FELIX PYAT 66600 RIVESALTES Surface : 0 15 42 Voix : 1		X	
BRUGUES CARINE 22 RUE GEORGES BRASSENS 66600 ESPIRA DE L'AGLY Surface : 0 03 80 Voix : 1		X	
BRUHIER PHILIPPE PASSAGE A NIVEAU 100 66600 RIVESALTES Surface : 0 92 55 Voix : 1		X	
BRUNET CHRISTOPHE CLAUDE PAUL MME MICHEL NATHALIE MARIE J. 4 IMPASSE DES CERISIERS 66600 PEYRESTORTES Surface : 1 86 71 Voix : 1	Présent	X	
BRUNET LAMBERT PARCELLAIRE RIVESALTES 4 RUE JEANNE D'ARC 66600 PEYRESTORTES Surface : 0 27 45 Voix : 1		X	
BRUNET LAMBERT PARCELLAIRE VITICOLE 4 RUE JEANNE D'ARC 66600 PEYRESTORTES Surface : 0 37 75 Voix : 1		X	
BRUNET PAUL AV DE LA PÉPINIÈRE 66600 PEYRESTORTES Surface : 1 83 50 Voix : 1	Absent répulsé	X	
BRUNET SERAPHIN 43 RUE DU CHATEAU D'EAU 66600 PEYRESTORTES Surface : 0 08 05 Voix : 1		X	

Adhérent	Emargement du 15/11/2018 à 17:00	OUI NON
BRUNET THERÈSE 17 RUE DU CHATEAU D'EAU 66600 PEYRESTORTES Surface : 1 52 70 Voix : 1	Absent riposte	X
BRUNET YVES PAUL RAYMOND 3 B RUE DE LA PEPINIERE 66600 PEYRESTORTES Surface : 0 68 10 Voix : 1		X
BUCHACA MARTIN AVENUE DE L'AGLY 66600 RIVESALTES Surface : 7 04 65 Voix : 1		X
BUCHACA MARTINE ROUTE DE VINGRAU 66600 RIVESALTES Surface : 0 00 66 Voix : 1		X
BURKARTH LOUIS 11 RUE MIRABEAU 66600 ESPIRA DE L'AGLY Surface : 0 09 05 Voix : 1		X
CABARIBERE PHILIPPE 5 RUE DU GARGAL 66600 RIVESALTES Surface : 3 31 91 Voix : 1		X
CALABUIG LORENZO 34 RUE DIDEROT 66600 RIVESALTES Surface : 0 23 05 Voix : 1		X
CALMON RENÉ 7 RUE DU ROSSIGNOL 66390 BAIXAS Surface : 1 17 47 Voix : 1		X
CAMOS ANTOINE 7 RUE ANDRE ARGOT 66600 RIVESALTES Surface : 0 05 90 Voix : 1	Absent riposte	X
CANDILLE DENIS RUE DES FLEURS 66600 RIVESALTES Surface : 0 27 10 Voix : 1		X
CANTIER CLAUDE JOSEPH RAOUL MME DEBEZE CLAUDETTE 8 AVENUE DE LA MOURERE 66600 RIVESALTES Surface : 0 30 50 Voix : 1	Présent	X
CANTIER MICHEL 10 AVENUE DE LA MOURERE 66600 RIVESALTES Surface : 0 30 48 Voix : 1	Absent riposte	X
CAPDELLAYRE FRANÇOIS JOSEPH RENÉ 5 RUE NATIONALE 66390 BAIXAS Surface : 5 91 37 Voix : 5	Présent	X
CARDIL DELMAS ANDRÉE 17 AVENUE DE LA TRAMONTANE 66600 RIVESALTES Surface : 0 31 96 Voix : 1	Absent riposte	X
CARRERAS JUANITO ROUTE D'ESPIRA 66600 RIVESALTES Surface : 0 56 80 Voix : 1		X
CASSAGNES BRICE FLORIAN 18 AVENUE DE L'AGLY 66600 RIVESALTES Surface : 2 26 75 Voix : 2		X
CASSAGNES FRANCIS MME BARTHES MICHELE 1 RUE DU GARGAL 66600 RIVESALTES Surface : 0 26 76 Voix : 1		X
CASSAGNES JEAN PIERRE 1 RUE DE L'ARGONNE 66600 RIVESALTES Surface : 1 63 65 Voix : 1		X
CASTANY FRANCIS 4 RUE JOLY FRIGOLA 66600 RIVESALTES Surface : 0 06 60 Voix : 1		X
CAUCHI CARMEL 3 RUE PIERRE MARIE CURIE 66600 RIVESALTES Surface : 1 06 30 Voix : 1		X
CAUQUIL JL MME SOLER MARIA 7 RUE JEAN JACQUES ROUSSEAU 66600 ESPIRA DE L'AGLY Surface : 0 07 35 Voix : 1		X

Adhérent	Émargement du 16/11/2018 à 17:00	OUI NON	
CAZACH LOUIS ANCIEN CHEMIN DEPIA 66600 RIVESALTES Surface : 0 85 09 Voix : 1	Absent repassé	X	
CAZACH THIERRY 6 RUE DU PARDAL 66000 PERPIGNAN Surface : 1 02 65 Voix : 1		X	
CAZALS G 7 RUE DE LA PAIX 92500 RUEL MALMAISON Surface : 0 09 60 Voix : 1		X	
CAZEILLES CHRISTEL 4 IMPASSE MONTESQUIEU 66600 ESPIRA DE L'AGLY Surface : 0 19 68 Voix : 1		X	
CETIN HALIL MME MUTLU NURHAN 21 IMPASSE DE LA SOULARÈDE 66000 PERPIGNAN Surface : 0 17 14 Voix : 1		X	
CHAFI OUMELDJILALI NEE MEZOUGH 11 RUE BERNARD PALISSY 66600 RIVESALTES Surface : 0 22 50 Voix : 1	Pas revu et per sé	X	
CHAMALET ANNIE NEE ESTEVAO 8 RUE DU MILLEPERTUIS 66740 MONTESQUIEU LES ALBERES Surface : 0 24 85 Voix : 1	Absent repassé	X	
CHARBONNIER DIANE 9 RUE SAINT ARMAND 66000 PERPIGNAN Surface : 0 36 30 Voix : 1		X	
CHARBONNIER JEAN JACQUES 9 RUE ST AMAND 66000 PERPIGNAN Surface : 0 15 38 Voix : 1		X	
CHATEAU ROMBEAU DOMAINE DE ROMBEAU 66600 RIVESALTES Surface : 16 42 22 Voix : 36		X	
CHAUMAR PAULE 1 ROUTE DE REBIGUE 31320 CASTANET TOLOSAN Surface : 0 05 05 Voix : 1		X	
CHAUMONT ALAIN 13 AVENUE DU STADE 66600 RIVESALTES Surface : 0 17 35 Voix : 1		X	
CHAUMONT MARIE JOSEE 13 AVENUE DU STADE 66600 RIVESALTES Surface : 0 05 40 Voix : 1		X	
CHAUVET KARINE EPOUSE FABRE HERITIERS PLANAS 9 CHEMIN DES TETITS GRAINS 34980 MURLES Surface : 0 03 64 Voix : 1		X	
CHOUJILLY OLIVIER JAUFFRÉ MLE FUSTO MARIE B 25 RUE CAMP DEL MAS 66540 BAHO Surface : 0 07 33 Voix : 1		X	
CHRISNAT AVENUE DU STADE 66600 RIVESALTES Surface : 1 06 61 Voix : 1		X	
CICHY NADINE MARCONI BRUNO 12 VC CARRER DE MOSSER GILBRAT 66230 PRATS DE MOLLO Surface : 0 27 60 Voix : 1		X	
CLARA CLEMENTINE NEE TAULE 63 RUE MARECHAL FOCH 66600 RIVESALTES Surface : 1 01 55 Voix : 1		X	
CLARET HENRI 20 RUE SAINT ANDRE 66600 RIVESALTES Surface : 0 37 45 Voix : 1		X	
CLAUDE / GAZE 8 RUE ARMAND CARREL 66600 RIVESALTES Surface : 2 39 59 Voix : 1		X	
CLAUDE JEAN FRANCOIS 8 RUE ARMAND CARREL 66600 RIVESALTES Surface : 0 47 25 Voix : 1		X	

Adhérent	Emargement du 15/11/2018 à 17:00	Oui Non
CLAUDE - MASDEMONT ANDREE 4 RUE VOLTAIRE 66600 RIVESALTES Surface : 0 06 25 Voix : 1	Absent répété	X
CLERC MICHEL 5 IMPASSE DU MONTCALM 31810 VENERQUE Surface : 0 20 00 Voix : 1	—	X
COELHO FRANCOIS 14 RUE MARECHAL AUGEREAU 81000 ALBI Surface : 0 05 55 Voix : 1	—	X
COIN JEAN 31 AV VICTOR HUGO 66600 RIVESALTES Surface : 0 07 03 Voix : 1	—	X
COLLIN ROGER 17 RUE AUBER 66250 ST LAURENT DE LA SALANQUE Surface : 0 58 05 Voix : 1	—	X
COMMERLY DANIELLE 3 RUE CARNOT 66600 RIVESALTES Surface : 0 55 90 Voix : 1	Présent	X
COMMERLY JEAN 3 RUE CARNOT 66600 RIVESALTES Surface : 0 35 80 Voix : 1	Absent répété	X
COMMUNE DE RIVESALTES PLACE DE L'EUROPE 66600 RIVESALTES Surface : 60 76 85 Voix : 60	—	X
CONNES LAFONT JEAN 29 BD SADI CARNOT 66390 BAIXAS Surface : 2 25 02 Voix : 2	pas présent	X
CONTE G; PAR CRUZET PHILIPPE 2 RUE DES GENETS 66600 RIVESALTES Surface : 2 97 90 Voix : 2	Absent répété	X
CONTE VVE 6 RUE PASTEUR 66600 RIVESALTES Surface : 0 79 85 Voix : 1	—	X
CORMIER JEAN / LOPEZ CONCEPTION 9 RUE DE LA GINESTE 66600 RIVESALTES Surface : 0 13 10 Voix : 1	—	X
COROMINAS RENAUD 5 RUE ALPHONSE DAUDET 66600 RIVESALTES Surface : 0 19 10 Voix : 1	—	X
COSTACEQUE EUGENE 1bis AVENUE DU STADE 66600 RIVESALTES Surface : 0 31 40 Voix : 1	—	X
COSTACEQUE JOSETTE 1bis AVENUE DU STADE 66600 RIVESALTES Surface : 1 05 65 Voix : 1	—	X
COUDOUGNAN DOMINIQUE 21 RUE MARECHAL JOFFRE 66600 RIVESALTES Surface : 0 19 25 Voix : 1	—	X
COURTIE JEAN-LUC MAS LES ARENES 66390 BAIXAS Surface : 0 72 62 Voix : 1	—	X
CRUANAS BENOIT 5 AVENUE DE LA FARIGOULE 66600 RIVESALTES Surface : 0 10 69 Voix : 1	—	X
CRUZET PHILIPPE MICHEL MME SANCHEZ ANNA MARIA 2 RUE DES GENETS 66600 RIVESALTES Surface : 0 87 25 Voix : 1	—	X
CUADRAS PASCAL AVENUE DE LA COTE VERMEILLE 66600 RIVESALTES Surface : 0 12 13 Voix : 1	—	X
CUADRAS RAYMOND AVENUE DE LA COTE VERMEILLE 66600 RIVESALTES Surface : 0 12 15 Voix : 1	—	X

Adhérent	Emargement du 15/11/2018 à 17.00	OUI NON
CUNCHILLO HERITIERS CHEZ CUNCHILLO DANIEL 12 RUE DE L'HOTEL DE VILLE 66500 CASES DE PENE Surface : 0 12 80 Voix : 1	Absent reparté	X
DA CONCEICAO BALTAZAR JOSE 5 AVENUE DU 8 MAI 1945 66600 RIVESALTES Surface : 0 42 81 Voix : 1	—	X
DALMAU JEAN JOSEPH FRANÇOIS 5 PLACE DE LA RÉPUBLIQUE 66390 BAIXAS Surface : 4 51 59 Voix : 1	—	X
DANJOU ALAIN 1bis RUE THIERS 66500 ESPIRA DE L'AGLY Surface : 0 18 70 Voix : 1	—	X
DANOT LOUIS 26 RUE DU RUISSEAU 66600 RIVESALTES Surface : 0 09 35 Voix : 1	—	X
DANOY LAURE 41 RUE FREDERICO LORCA 66330 CABESTANY Surface : 0 33 67 Voix : 1	—	X
DAOUD LUCIEN 3 RUE DE LA BOULZANE 66600 RIVESALTES Surface : 0 17 25 Voix : 1	—	X
DAURE JEAN PIERRE 23 RUE DES TISSERANDS 66600 RIVESALTES Surface : 0 43 50 Voix : 1	—	X
DAURE MICHEL 2 RUE PAPIN 66600 RIVESALTES Surface : 0 38 50 Voix : 1	—	X
DAYDE MADELEINE ESPINET JEAN 12 AVENUE DE LA COTE VERMEILLE 66600 RIVESALTES Surface : 0 14 49 Voix : 1	—	X
DE GIRVES MICHEL 1 RUE BAILLY 66600 RIVESALTES Surface : 8 31 64 Voix : 8	—	X
DE GIRVES MICHEL JACQUES JOSEPH 1 RUE BAILLY 66600 RIVESALTES Surface : 0 79 10 Voix : 1	—	X
DEIXONNE MONIQUE 3 RUE DU GARGAL 66500 RIVESALTES Surface : 0 13 70 Voix : 1	—	X
DELCAMP VVE 18 RUE DU PORTAIL NEUF 66600 RIVESALTES Surface : 0 23 60 Voix : 1	—	X
DELCLOS MAGALI LOUISE ROSE EPOUSE TRESSENS JEROME MARCEL RAYMOND 16 RUE ARMAND CARREL 66500 RIVESALTES Surface : 0 23 46 Voix : 1	—	X
DELMAS LUCIEN 21 RUE DOM BRIAL 66390 BAIXAS Surface : 0 29 69 Voix : 1	—	X
DELMAS ROGER 10 RUE DES AMANDIERS 66410 VILLELONGUE DE LA SALANQUE Surface : 0 10 91 Voix : 1	—	X
DELPRAT GUY 5 RUE DES HIRONDELLES 66600 RIVESALTES Surface : 0 13 84 Voix : 1	—	X
DEXCOTE HELENE 51 AVENUE LOUIS TORCATIS 66600 RIVESALTES Surface : 2 73 40 Voix : 2	—	X
DIAGO A. / CARRERE M. 16 BIS RUE EMILE ZOLA 66600 RIVESALTES Surface : 0 15 80 Voix : 1	—	X
DIAZ TERENCE NICOLAS MLE BAGNOULS VERONIQUE 19 RUE PIERRE LATÉCOERE 66250 ST LAURENT DE LA SALANQUE Surface : 1 04 00 Voix : 1	—	X

11 0 1

Adhérent	Emargement du 15/11/2018 à 17:00	Edr. Nov. <i>ND</i>
DISSARD DANIEL MME DISSARD ROSARIO 32 RUE ANDRE ARGOT 66600 RIVESALTES Surface : 0 11 28 Voix : 1	<i>1769001 202000</i>	X
DOMAINE CLAUDE 1 RUE DU RUISSEAU 66600 RIVESALTES Surface : 0 10 64 Voix : 1	<i>—</i>	X
DOMAINE CAZES 4 RUE FRANCISCO FERRER 66602 RIVESALTES CEDEX Surface : 0 77 35 Voix : 1	<i>—</i>	X
DOMAINE DE L'EVÊCHE M ALAIN SABINEU ROUTE DE BAIXAS 66600 ESPIRA DE L'AGLY Surface : 3 80 45 Voix : 3 <i>1</i>	<i>—</i>	X
DOMAINE PIQUEMAL KM 7 RD 117 66600 ESPIRA DE L'AGLY Surface : 2 29 10 Voix : 2 <i>1</i>	<i>—</i>	X
DOMERGUE JH 17 AVENUE LOUIS BLANC 66600 RIVESALTES Surface : 0 09 80 Voix : 1	<i>—</i>	X
DONAT MADELEINE EPX VIE F RUE DU DOCTEUR EMILE PARES 66600 RIVESALTES Surface : 0 88 25 Voix : 1	<i>—</i>	X
DRIEF ABDELKADER 27 RUE ABRAHAM DUQUESNE 66000 PERPIGNAN Surface : 0 59 51 Voix : 1	<i>—</i>	X
DRILLES HENRI LOUIS FRANÇOIS 23 BD NATIONAL 66390 BAIXAS Surface : 2 27 40 Voix : 2 <i>1</i>	<i>—</i>	X
DRILLES MARCEL 15 RUE D'ESPIRA 66390 BAIXAS Surface : 2 09 90 Voix : 2 <i>1</i>	<i>—</i>	X
DUCASSY JEAN MARIE 8 RUE RACINE 66250 ST LAURENT DE LA SALANQUE Surface : 0 32 85 Voix : 1	<i>—</i>	X
DUFFAUD BERNARD 7 RUE DE SAINTE MARIE 66600 RIVESALTES Surface : 0 06 50 Voix : 1	<i>—</i>	X
DUFFAUD JOSEPH 5 RUE JUAN CAYROL 66600 RIVESALTES Surface : 0 02 40 Voix : 1	<i>pas de contrat casier simple non acté</i>	X <i>pas de contrat simple</i>
DURAND PHILIPPE IMPASSE DE LA TRAMONTANE 66540 BAHU Surface : 0 12 85 Voix : 1		<i>NA</i>
DUREU JEAN MARIE 2 RUE SADI CARNOT 66600 RIVESALTES Surface : 1 14 80 Voix : 1	<i>1769001 202000</i>	X
DURRIEU DE MADRON ALBERT 1 RUE VIALA 66600 RIVESALTES Surface : 0 06 10 Voix : 1	<i>—</i>	X
ERDOGAN HAYATI & NADIYE 72 RUE COSTE ROUSSE 66600 PEYRESTORTES Surface : 0 17 17 Voix : 1	<i>—</i>	X
ERDOGAN ISMET & SELDA 12 RUE DU FIGUIER 66600 RIVESALTES Surface : 0 17 17 Voix : 1	<i>—</i>	X
ERDOGAN SABAN & HATICE 46 RUE DU FIGUIER 66600 RIVESALTES Surface : 0 17 17 Voix : 1	<i>—</i>	X
ESPEU JACQUELINE C/SOLERE HENRI ANCIEN CHEMIN DE PIA 66600 RIVESALTES Surface : 0 10 20 Voix : 1	<i>—</i>	X
ESPEU JEAN RUE DE LA MARINADE 66600 RIVESALTES Surface : 0 84 90 Voix : 1	<i>—</i>	X

10 / 1 A

Adhérent	Emargement du 15/11/2018 à 17:00	OUI NON	
ESQUERRE THEOPHILE RUE DU DOCTEUR EMILE PARES 66600 RIVESALTES Surface : 0 11 49 Voix : 1	Absent travail	X	
ESTEVAO NATHALIE LIEUDIT LA CENSALS 66600 RIVESALTES Surface : 0 82 10 Voix : 1	ll	X	
ESTIRACH LUCILE ETIENNETTE M YVES MARCEL LOU CASES 6 BD ARAGO 66600 RIVESALTES Surface : 0 01 23 Voix : 1			ND
ETS PUBLIC FONCIER LOCAL PERPIGNAN MEDITERRANEE 35 BOULEVARD SAINT-ASSISCLE 66006 PERPIGNAN CEDEX Surface : 15 85 25 Voix : 18	Absent travail	X	
ETTER BERNARD 281 RUE JEAN JAURES 59880 STSAULVE Surface : 0 17 05 Voix : 1	ll	X	
FABRE ERIC 16 RUE SAINT-GAUDERIQUE 66600 RIVESALTES Surface : 0 40 15 Voix : 1	ll	X	
FABRE FRANÇOIS HENRI JEAN 341 RUE DE LA CARAVELLE - 86140 CANET EN ROUSSILLON Surface : 0 41 10 Voix : 1	ll	X	
FABRE HENRI LES JARDINS DU PILO LIEU DIT LO PILO 66600 ESPIRA DE L'AGLY Surface : 1 60 20 Voix : 1	ll	X	
FABREGAT CHRISTIAN DELLA LO REC 66600 ESPIRA DE L'AGLY Surface : 0 96 35 Voix : 1	ll	X	
FABREGAT PASCAL DELLA LO REC 66600 ESPIRA DE L'AGLY Surface : 4 20 00 Voix : 1	ll	X	
FALAIZE LUC MAS MARECHAL 66600 RIVESALTES Surface : 1 28 75 Voix : 1	ll	X	
FARINES THERÈSE SIDONIE MARIE JEANNE 4 RUE DES AMANDIERS 66390 BAIKAS Surface : 0 22 50 Voix : 1	ll	X	
FERNANDEZ GEORGES 1 RUE BERNARD PALISSY 66600 RIVESALTES Surface : 0 25 20 Voix : 1	ll	X	
FERNANDEZ GEORGES FILS TAILLEFER GANDALOU 82100 CASTELSARRASIN Surface : 0 06 01 Voix : 1	ll	X	
FERRAROS JEAN RUE DE LA LLOBERE 66600 RIVESALTES Surface : 0 31 43 Voix : 1	Présent		X con/2018
FERRER JEAN PIERRE 11 AVENUE DE L'AEROPORT 66600 RIVESALTES Surface : 4 39 01 Voix : 1	Absent travail	X	
FERRER JOSEPH 32 RUE DE BELFORT 66600 RIVESALTES Surface : 0 25 98 Voix : 1	ll	X	
FERRER MICHEL 4 RUE DES POILUS 66600 PEYRESTORTES Surface : 1 08 55 Voix : 1	ll	X	
FIGUEROLA GALDRIC 6 TRAVERSE DES ECOLES 66390 BAIKAS Surface : 0 08 40 Voix : 1			ND
FITA BRUNO RUE DE LA LLOBERE 66600 RIVESALTES Surface : 0 44 36 Voix : 1	pas commun		X con/2018
FONS ODILE 12 RUE DE PICARDIE 66240 SAINT ESTEVE Surface : 0 85 15 Voix : 1	Absent travail	X	

Adhérent	Émargement du 15/11/2018 à 17:00	oui non
FONS PIERRE 4 IMPASSE DE LA CROUETTE 66390 BAIXAS Surface : 3 63 90 Voix : 1	Absent repute	X
FONS PIERRE - VITICULTEUR JEAN MARIE 4 IMPASSE DE LA CROUETTE 66390 BAIXAS Surface : 0 35 63 Voix : 1	-	X
FORMENTI ALAIN 5 RUE PABLO CASALS 66600 RIVESALTES Surface : 0 20 00 Voix : 1	-	X
FORMENTI MONIQUE 7 PLACE DES FAUVETTES 66600 RIVESALTES Surface : 0 01 05 Voix : 1	-	X
FORNER JEROME FRANCOIS LOUIS 4 RUE THIERS 66600 ESPIRA DE L'AGLY Surface : 2 09 55 Voix : 2	Présent	X
FOURTY CHRISTOPHE LIEU DIT LO PILO 66500 ESPIRA DE L'AGLY Surface : 1 12 50 Voix : 1	Absent repute	X
FRA VI 3 RUE DES PASSEREAUX 66000 PERPIGNAN Surface : 1 74 85 Voix : 1	-	X
FRANCH MARCELLE 5 RUE BAILLY 66600 RIVESALTES Surface : 0 23 41 Voix : 1	-	X
GABORIT JEANINE 12 RUE LAFAYETTE 66600 RIVESALTES Surface : 0 11 07 Voix : 1	-	X
GALIAY BONNET PATRICIA 9 AVENUE LOUIS BLANC 66600 RIVESALTES Surface : 0 43 05 Voix : 1		NI
GARAU GEORGES EPX MATURANA 6 RUE DU 14 JUILLET 66600 ESPIRA DE L'AGLY Surface : 0 34 30 Voix : 1	Absent repute	X
GARAU JEROME 4 AV DE PÉZILLA 66390 BAIXAS Surface : 2 28 12 Voix : 2	-	X
GARCIA FRANCOISE 8 RUE FREDERIC MISTRAL 66600 RIVESALTES Surface : 0 24 85 Voix : 1	-	X
GARCIA GEORGES F A GARCIA MARC L A 6 RUE ALPHONSE DAUDET 66600 RIVESALTES Surface : 0 20 47 Voix : 1	-	X
GARCIA MARCEL AVENUE DE L'AÉROPORT 66600 RIVESALTES Surface : 0 24 28 Voix : 1	-	X
GARCIA ROSARIO 4 RUE LEONCE CABROL 66600 RIVESALTES Surface : 0 22 10 Voix : 1	-	X
GARDIES JEAN ROUTE DE MONTPINS 66600 ESPIRA DE L'AGLY Surface : 0 31 75 Voix : 1	-	X
GARDIES P. / BANESSY J. 1 RUE MILLERE 66600 VINGRAU Surface : 0 69 70 Voix : 1	-	X
GAZE ANDRE 7 RUE DU YORGAN 66600 RIVESALTES Surface : 0 50 30 Voix : 1	-	X
GAZE CARMEN 6 IMPASSE DEGAS 66600 RIVESALTES Surface : 0 07 75 Voix : 1	-	X
GAZE FREDERIC 1 RUE DU VENT 66600 RIVESALTES Surface : 0 84 45 Voix : 1	-	X

Adhèrent	Émargement du 15/11/2018 à 17:00	OUI NON	
GAZE JEAN 14 RUE DU PORTAIL NEUF 66600 RIVESALTES Surface : 0 07 20 Voix : 1	45000 17/11/18	X	
GAZE NATHALIE 8 RUE DES CAPUCINES 66600 RIVESALTES Surface : 0 12 08 Voix : 1	4	X	
GAZE ROGER RUE DE CONSTANTINE 66600 RIVESALTES Surface : 0 16 50 Voix : 1	4	X	
GAZE SEBASTIEN 1 RUE DU VENT 66600 RIVESALTES Surface : 0 26 10 Voix : 1	4	X	
GENDRE ADRIEN 70 RUE VOLTAIRE 66390 BAIXAS Surface : 0 57 53 Voix : 1	4	X	
GENDRE ADRIEN & AURÉLIE 2000 RTE DE LOYETTES 01150 ST VULBAS 70 RUE VOLTAIRE 66390 BAIXAS Surface : 3 92 56 Voix : 1	4	X	
GENDRE LAURENT VVE 18 RUE LUDOVIC VILLE 66600 RIVESALTES Surface : 0 31 10 Voix : 1	4	X	
GERAUD MICHELE MARGUERITE NEE SOLERE ANCIEN CHEMIN DE PIA 66600 RIVESALTES Surface : 0 51 85 Voix : 1	4	X	
GIL FRANCOIS MARCAL RENEE LOUIS MARIE 3 RUE SAINT GAUDERIQUE 66600 RIVESALTES Surface : 0 05 35 Voix : 1	4	X	
GIL JEAN ANTOINE 7 RUE HONORE DE BALZAC 66750 SAINT CYPRIEN Surface : 1 61 64 Voix : 1	4	X	
GIL CHRISTIAN 12 RUE DAGOBERT 66600 RIVESALTES Surface : 0 15 20 Voix : 1	4	X	
GIMENEZ DIDIER 13 AVENUE DE LA COTE VERMEILLE 66600 RIVESALTES Surface : 0 03 40 Voix : 1	4	X	
GOESSANT VALERIE 2 ROUTE DE STCLAIR 76790 BORDEAUX SAINT CLAIR Surface : 0 10 40 Voix : 1	4	X	
GOUBERT WALTER 11 RUE CASSANYES 66600 RIVESALTES Surface : 0 45 60 Voix : 1	4	X	
GPM AMENAGEMENT 139 RUE DU PROFESSEUR ANTONIN BALMES 34070 MONTPELLIER Surface : 0 12 24 Voix : 1	4	X	
GRACIA AUGUSTIN 19 RUE ARAGO 66600 RIVESALTES Surface : 0 04 60 Voix : 1	4	X	
GRAELL RENEE / MIR 4 RUE JULES FERRY 66600 RIVESALTES Surface : 0 40 02 Voix : 1	4	X	
GRUPPOSO MARLENE 32 RUE DU LOT 66600 PEYRESTORTES Surface : 0 14 90 Voix : 1	4	X	
GRUPPOSO PIERRE JOFFREY O 35 RUE DU LOT 66600 RIVESALTES Surface : 0 59 20 Voix : 1	4	X	
GUEBLI MESSAOUD M EL KABIL MME GUEBLI 2 RUE JEAN ALIO 66600 RIVESALTES Surface : 0 47 55 Voix : 1	4	X	
GUICHARD JERRY 31 RUE LAVOISIER 66600 RIVESALTES Surface : 0 06 35 Voix : 1	4	X	

11 0 3

Adherent	Emargement du 15/11/2018 à 17:00	
GUIRAMAND PHILIPPE 34 CHEMIN D'ESTAGEL 66600 ESPIRA DE L'AGLY Surface : 0 18 52 Voix : 1	<i>Présent</i>	X
GUITER JOCELYNE 1 RUE MONCE 66600 RIVESALTES Surface : 0 07 02 Voix : 1	<i>Présent</i>	X
GUITER MAURICE VVE 26 RUE DU GENERAL ESTIRACH 66600 RIVESALTES Surface : 0 13 29 Voix : 1	<i>Présent</i>	X
GUITER ROBERT 24 RUE ARMAND CARREL 66600 RIVESALTES Surface : 0 29 85 Voix : 1	<i>Présent</i>	X
HAMADI MOHAMMED 6 RUE DES 15 DEGRES 66000 PERPIGNAN Surface : 0 29 50 Voix : 1	<i>Absent</i>	X
HAMADI SMAÏN ABDELKADER MME KHADAR NASSIRA 6 RUE DES QUINZE DEGRES 66000 PERPIGNAN Surface : 0 34 85 Voix : 1	<i>Présent</i>	X
HAON FABRICE AVENUE DU REART 66600 RIVESALTES Surface : 3 60 35 Voix : 3	<i>Présent</i>	X
HAZEMANN ROLANDE CHEMIN DE LAS FRANQUEZAS 66600 RIVESALTES Surface : 0 56 05 Voix : 1	<i>Présent</i>	X
HENRI CLAUDE KM 4 ROUTE DE NARBONNE 66000 PERPIGNAN Surface : 0 60 85 Voix : 1	<i>Présent</i>	X
HORS PIERRE 34 RUE MATHIEU ORFILA 66000 PERPIGNAN Surface : 0 07 70 Voix : 1	<i>Présent</i>	X
HUGUET AÏMÉ LOUIS JOSEPH INDIVISION HUGUET 8 RUE DU CONFLENT 66600 RIVESALTES Surface : 0 74 60 Voix : 1	<i>Présent</i>	X
HUGUET PHILIPPE MICHEL JACQUES MME ARNAUD MICHELLE M M 2 RUE DES GENETS D'OR 66540 BAHO Surface : 0 65 77 Voix : 1	<i>Présent</i>	X
ILLARY MAGALI M CASTANYER MICKAËL, LUDOVIC 8 BIS AVENUE DU STADE 66600 RIVESALTES Surface : 0 13 46 Voix : 1	<i>Absent</i>	X
ISERN OLIVIER INDIV ISERN MENDO 19 RUE D'ESPIRA 66390 BAIXAS Surface : 1 00 59 Voix : 1	<i>Présent</i>	X
JACQUET ANDRE 23 RUE DES SERINGAS 66600 ESPIRA DE L'AGLY Surface : 0 20 30 Voix : 1	<i>Présent</i>	X
JACQUET JEAN 7 RUE SCRIBE 66600 RIVESALTES Surface : 0 08 05 Voix : 1	<i>Présent</i>	X
JAUZE LOUIS 15 RUE MARCEAU 66600 RIVESALTES Surface : 0 35 80 Voix : 1	<i>Présent</i>	X
JOBE ROGER 2 RUE DU MARECHAL LYAUTEY 66600 RIVESALTES Surface : 0 04 20 Voix : 1	<i>Présent</i>	X
JONCA FREDERIC MME BONZOMS CECILE SOTES MIRANDES BASSES - RN 117 66600 ESPIRA DE L'AGLY Surface : 2 42 95 Voix : 2	<i>Présent</i>	X
JOLIA PAUL 12 RUE DE LA GUINGUETTE 66600 RIVESALTES Surface : 1 74 30 Voix : 1	<i>Présent</i>	X
LA GRANGERIE 85 BOULEVARD ARAGO 66600 RIVESALTES Surface : 4 23 30 Voix : 4	<i>Présent</i>	X

Adhérent	Émargement du 15/11/2018 à 17:00	OUI	NON	Autre
LA VIGNE ET LE VERGER CASSAGNE CHRISTIAN JEAN FRANÇOIS 1 RUE VOLTAIRE 66600 RIVESALTES Surface : 0 78 45 Voix : 1	Absent répulsé	X		
LABROUSSE STEPHANE M MEJEAN FRANCOIS 3 RUE DU PIC DE NEOULOUS 66100 PERPIGNAN Surface : 0 15 73 Voix : 1	Présent	X		
LAGUERRE JEAN 7 BOULEVARD ARAGO 66600 RIVESALTES Surface : 0 61 38 Voix : 1	Absent répulsé	X		
LAJABRI 12 RUE DU PORTAIL NEUF 66600 RIVESALTES Surface : 0 10 05 Voix : 1	—	X		
LAJARRIGE CLAUDE MANDATAT. SUC. LAJARRIGE RENE 5 ter RUE DES GENETS 66600 ESPIRA DE L'AGLY Surface : 0 22 30 Voix : 1	—	X		
LAJARRIGE FRANCOIS 15 RUE DU 14 JUILLET 66600 ESPIRA DE L'AGLY Surface : 0 99 85 Voix : 1	—	X		
LANAILLE JEAN PIERRE & ESPEU YOLANDE 2 LIEU DIT DU PAPE LAUQUE 66600 CASES DE PENE Surface : 0 04 70 Voix : 1	—	X		
LARIVIERE LUDOVIC 177 CHEMIN DES VIGNES 66380 PIA Surface : 0 10 05 Voix : 1	—	X		
LAVOINE LUCIEN LOS FERRATXALS 66600 RIVESALTES Surface : 0 23 48 Voix : 1	Présent	X		
LE HUEROU CORINNE SALVY 28 RUE CORNEILLE 66600 PEYRESTORTES Surface : 0 05 30 Voix : 1				—
LECLERCQ ROSELYNE 5 RUE DES VIOLETTES 66600 RIVESALTES Surface : 0 23 40 Voix : 1	Absent répulsé	X		
LEFEVRE JEAN LOS FERRATXALS 66600 RIVESALTES Surface : 0 10 19 Voix : 1	—	X		
LEJARS WILLIAM 3 RUE JEAN GIONO 66600 RIVESALTES Surface : 0 07 60 Voix : 1	—	X		
LEPA EXPLOITATION 4 RUE PASTEUR 66600 RIVESALTES Surface : 3 29 55 Voix : 3	—	X		
LEPLEUX M - FRIGOLA E 17 RUE DES AVENS 66600 RIVESALTES Surface : 0 53 55 Voix : 1	—	X		
LES TROIS M 27 RUE THIERS 66600 ESPIRA DE L'AGLY Surface : 1 60 00 Voix : 1	pas couru	X		
LES VIGNOBLES DU RIVESALTAIS EX STE COOP LA ROUSSILLONNAISE 153 ROUTE DEPARTEMENTALE 900 66602 RIVESALTES CEDEX Surface : 1 65 48 Voix : 1	—	X		
LLATCHES DANIEL 4 RUE DES JONCS 66600 RIVESALTES Surface : 0 62 65 Voix : 1	Absent répulsé	X		
LLOP MARIE CARMEN ROUTE D'ESPIRA DE L'AGLY 66600 RIVESALTES Surface : 0 30 22 Voix : 1	—	X		
LLOUBES EARL JEROME 3 AVENUE LEDRU ROLLIN 66600 RIVESALTES Surface : 4 03 60 Voix : 4	—	X		
LLUIS LAURENT 16 RUE LOUIS TORCATIS 66600 RIVESALTES Surface : 0 29 84 Voix : 1	—	X		

900 r A

Adhérent	Emargement du 15/11/2018 à 17:00		
LOPEZ JEAN PHILIPPE 8 RUE JEAN MOULIN 66380 PIA Surface : 0 17 25 Voix : 1	Absent répété	X	
LOPEZ ALAIN 5 RUE DU SCRIBE 66600 RIVESALTES Surface : 0 88 94 Voix : 1			NA
LOPEZ FRANCISCO 51 RUE DU QUATRE SEPTEMBRE 66600 RIVESALTES Surface : 0 07 15 Voix : 1	Absent répété	X	
LOPEZ FRANCOIS 3 RUE GEORGES BRASSENS 66600 ESPIRA DE L'AGLY Surface : 0 06 05 Voix : 1			NA
LOPEZ GUILLAUME 18 AVENUE GEORGES CLEMENCEAU 66430 BOMPAS Surface : 0 68 58 Voix : 1	Absent répété	X	
LOPEZ ISABELLE 8 AVENUE DU STADE 66600 RIVESALTES Surface : 0 06 49 Voix : 1		X	
LOPEZ JEAN FRANCOIS 10 RUE SAINT LAURENT 31500 TOULOUSE Surface : 0 13 48 Voix : 1		X	
LOPEZ JN JOEL ANCIEN PASSAGE A NIVEAU 401 11100 NARBONNE Surface : 0 16 40 Voix : 1		X	
LOPEZ JOSEPH 4 RUE D'ALSACE 66600 ESPIRA DE L'AGLY Surface : 0 42 25 Voix : 1		X	
LOPEZ JUAN 16 RUE FREDERIC MISTRAL 66500 RIVESALTES Surface : 0 19 50 Voix : 1		X	
LOPEZ RAPHAEL 34 RUE DU VERRE 66600 RIVESALTES Surface : 0 07 43 Voix : 1		X	
LOPEZ RAYMOND EPX SIRACH RUE TORCATIS PROLONGEE 66600 RIVESALTES Surface : 0 47 90 Voix : 1		X	
LOPEZ VINCENT 27 RUE DU PORTAIL NEUF 66600 RIVESALTES Surface : 0 19 15 Voix : 1			NA
LUCE MICHEL ET MARIUS ROBERT MME LUCE MARIE ENSEMBLE LA ROUMENISSA 66600 RIVESALTES Surface : 0 28 66 Voix : 1	Absent répété	X	
LUQUE ANNE-MARIE 9 RUE DE LA BROUMERIE 66600 RIVESALTES Surface : 0 10 10 Voix : 1		X	
LUQUE STEVE MLE BRAY ANGELIQUE E F ANCIEN CHEMIN DE PIA 66600 RIVESALTES Surface : 0 34 28 Voix : 1	pas répété	X	coûte
LUQUE-GARCIA JOSE MME VALADE-PRIETO ROSE 15 RUE MATISSE 66600 RIVESALTES Surface : 0 05 45 Voix : 1	Absent répété	X	
LYCEE PROFESSIONNEL AGRICOLE MINISTERE DE L'AGRICULTURE 4 RUE PASTEUR 66600 RIVESALTES Surface : 0 98 30 Voix : 1		X	
MACABIES CLAUDE ALBERT MME ANNE-MARIE MACABIES 7 PLACE DE LA LYRE 66600 RIVESALTES Surface : 1 23 75 Voix : 1	présent	X	
MACABIES ROBERT 10 RUE ZAMENOFF 66600 RIVESALTES Surface : 0 63 00 Voix : 1	présent répété	X	
MACARY JOSETTE 24 RUE JEAN JAURES 66600 RIVESALTES Surface : 0 33 15 Voix : 1		X	

10 1 2

Adhérent	Émargement du 15/11/2018 à 17:00		
MAIRIE D'ESPIRA DE L'AGLY 27 RUE DU QUATRE SEPTEMBRE 66600 ESPIRA DE L'AGLY Surface : 0 11 60 Voix : 1	pas vu la ca	X	
MALIS DANIELLE MICHÈLE NOSTRE CASE 13480 CABRIES Surface : 0 96 48 Voix : 1			N
MALIS MARIE DOMINIQUE RENÉE 31 BD NATIONAL 66390 BAIKAS Surface : 2 64 68 Voix : 2 A	Absent répété	X	
MALLORQUIN ANASTASE 8 RUE DE LA REPUBLIQUE 66600 RIVESALTES Surface : 0 28 55 Voix : 1		X	
MANGEON JEAN FRANCOIS ROUTE D'ESPIRA DE L'AGLY 66600 RIVESALTES Surface : 0 09 50 Voix : 1		X	
MANYA BERNARD RUE DE LA LLOBERE 66600 RIVESALTES Surface : 0 08 15 Voix : 1		X	
MARCE MARGUERITE NEE PARDO SUC. PARDO FRANCINE/RAYMOND 10 RUE DE BELFORT 66600 RIVESALTES Surface : 0 04 30 Voix : 1		X	
MARCENAC HERITIERS 21 RUE EDOUARD VAILLANT 66600 RIVESALTES Surface : 0 04 79 Voix : 1		X	
MARCOU HABITAT COOPERATIVE HLM LANGUEDOC ROUS 4 BOULEVARD MARCOU 11000 CARCASSONNE Surface : 0 10 45 Voix : 1		X	
MARTI HENRI 3 RUE DES GRENACHES 66600 RIVESALTES Surface : 0 44 35 Voix : 1		X	
MARTINEZ ALPHONSE 10 VILLA ASF 66600 RIVESALTES Surface : 0 29 85 Voix : 1		X	
MARTINEZ FRANCISCO 7 RUE DE L'EUROPE 66600 PEYRESTORTES Surface : 0 83 50 Voix : 1		X	
MARTINEZ GRINAN PEDRO 17 AV. DU REART 66600 RIVESALTES Surface : 0 30 45 Voix : 1		X	
MARTINEZ MARIE ROSE VVE MARTINEZ JEAN ROUTE D'ESPIRA DE L'AGLY 66600 RIVESALTES Surface : 0 06 60 Voix : 1		X	
MARTINEZ PAUL 26 RUE DU MARECHAL JOFFRE 66600 RIVESALTES Surface : 0 08 25 Voix : 1		X	
MARTY CLAUDE 6 RUE DU PORTAIL NEUF 66600 RIVESALTES Surface : 0 34 30 Voix : 1		X	
MARTY JOSEPH 25 RUE DIDEROT 66600 RIVESALTES Surface : 0 17 00 Voix : 1		X	
MAS LOUISE AVENUE DU STADE 66600 RIVESALTES Surface : 0 15 60 Voix : 1		X	
MASAGUE MARINE EPSE TORRES 8 RUE TORCATIS 66600 RIVESALTES Surface : 0 10 15 Voix : 1		X	
MASDEMONT MICHEL 4 RUE VOLTAIRE 66600 RIVESALTES Surface : 1 95 85 Voix : 1		X	
MASNOU BENEDICTE 3 RUE DU CHATEAU D'EAU 66600 PEYRESTORTES Surface : 0 44 20 Voix : 1		X	

20 0 1

Adhérent	Emargement du 15/11/2018 à 17:00	DLI NEN
MASNOU BRUNO 2 RUE DES ABRICOTIERS 66600 PEYRESTORTES Surface : 0 21 30 Voix : 1	Absent aripote	X
MASNOU JEROME 21 RUE COSTE ROUSSE 66600 PEYRESTORTES Surface : 0 09 45 Voix : 1	Absent	X
MASSINE MARTINE MARIE-JOSÉ 2 RUE DE LOUS CLOTS 66390 BAIXAS Surface : 4 19 46 Voix : 1	Absent aripote	X
MATEO MURIEL CHRISTINE 42 RUE DE LA LIBÉRATION 56410 ETEL Surface : 0 35 09 Voix : 1	H	X
MAUSSANG RENE 23 RUE DU PORTAIL NEUF 66600 RIVESALTES Surface : 0 23 00 Voix : 1	H	X
MAVALDI MARYSE 197 RUE DU CHAMP DE MATHE 34570 VAILHAUQUES Surface : 0 16 70 Voix : 1	H	X
MAYA JEAN PIERRE 10 RUE LUDOVIC VILLE 66600 RIVESALTES Surface : 0 08 80 Voix : 1	H	X
MAZERD JEAN 17 AVENUE LO PARDAL 66600 RIVESALTES Surface : 0 20 20 Voix : 1	H	X
MEDINA JEAN 3 RUE DES AMANDIERS 66600 PEYRESTORTES Surface : 0 13 80 Voix : 1	H	X
MEDRANO & BOSCH MARIE CLAIRE 6 RUE DES CHAMPS 66000 PERPIGNAN Surface : 0 17 95 Voix : 1	H	X
MELGA JOSE 16 IMPASSE ROSSIGNOL 66600 RIVESALTES Surface : 0 04 45 Voix : 1	H	X
MESTRES VILA ROUTE D'ESPIRA DE L'AGLY 66600 RIVESALTES Surface : 0 73 90 Voix : 1	H	X
MICOLAU PATRICK MARCEL CHRISTIAN MME HOFMANN INCARNATION 1 RUE JOSEPH FARINES 66600 ESPIRA DE L'AGLY Surface : 0 09 90 Voix : 1	H	X
MICOLAU YVAN PIERRE CLEMENT MME ANDREO MARIA DE LOS ANGELES 1 PLACE DE L'OLIVIER 66600 OPOUL - PERILLOS Surface : 0 91 10 Voix : 1	H	X
MIR JEAN-YVES, ROGER SAGUER CLAIRE EMMANUELLE JEANNE 20 RUE DE SAVOIE 66600 RIVESALTES Surface : 0 62 35 Voix : 1	H	X
MOLINER MARC 19 AVENUE DU 21 EME SIECLE 66600 ESPIRA DE L'AGLY Surface : 1 08 55 Voix : 1	H	X
MONEDERO MICHEL 14 AVENUE DE L'AEROPORT 66600 RIVESALTES Surface : 0 40 59 Voix : 1	H	X
MONIER DANIELLE MARIE DELLA EL REC 66600 ESPIRA DE L'AGLY Surface : 0 13 30 Voix : 1	H	X
MONTSARRAT HELENE NEE MORAT 8 AVENUE DU MARECHAL JUIN 66600 RIVESALTES Surface : 0 03 05 Voix : 1	H	X
MONTSARRAT JEAN FRANCOIS KLEBER MME MORAT HELENE SUZANNE 8 AVENUE MARECHAL JUIN 66600 RIVESALTES Surface : 0 61 35 Voix : 1	H	X
MORA MICHELINE 4 PLACE DES LILAS 66600 PEYRESTORTES Surface : 0 46 55 Voix : 1	H	X

Adhérent	Emargement du 15/11/2018 à 17:00		
MORALES MICHEL 11 RUE EMILE ZOLA 66600 RIVESALTES Surface : 0 06 95 Voix : 1	M. Morales	X	
MORAT PIERRE GUY RENÉ 11 BD DE LA FONTAINE 66390 BAIXAS Surface : 2 42 55 Voix : 2	M. Morat	X	
MOUCHE MARIE-CLAIRE 41 RUE VOLTAIRE 66390 BAIXAS Surface : 1 40 27 Voix : 1	M. Mouche	X	
MOUSSOUNI NORDI 80 BOULEVARD ARAGO 66600 RIVESALTES Surface : 0 12 69 Voix : 1	M. Moussouni	X	
MUXART PETIT 28 BIS RUE DE LA ROUSSILLONNAISE 66600 RIVESALTES Surface : 0 11 35 Voix : 1	M. Muxart	X	
MYLONAS GEORGES AV. LOU PARDAL 66600 RIVESALTES Surface : 0 34 03 Voix : 1	M. Mylonas	X	
NABONNE JEAN-MARIE 35 BIS RUE DOCTEUR COSTE 66600 ESPIRA DE L'AGLY Surface : 1 32 50 Voix : 1	M. Nabonne	X	
NAUDEILLO FRANCOIS 8 RUE JEAN CAYROL 66600 RIVESALTES Surface : 0 08 25 Voix : 1	M. Naudeillo	X	
NIETO JOSEPH 13 RUE FOSSA 66600 RIVESALTES Surface : 0 12 30 Voix : 1	M. Nieto	X	
NOELL CLAIRE CHRISTELLE 27 RUE ALEXANDRE JOSEPH OLIVA 66000 PERPIGNAN Surface : 0 13 28 Voix : 1	M. Noell	X	
NUNEZ ALPHONSE 1 RUE DU BEARN 66100 PERPIGNAN Surface : 0 16 79 Voix : 1	M. Nunez	X	
OLIVER N VELLA 42 BOULEVARD ARAGO 66600 RIVESALTES Surface : 0 05 05 Voix : 1	M. Oliver	X	
OLIVER NICOLAS LAURENT 42 BD ARAGO 66600 RIVESALTES Surface : 0 10 50 Voix : 1	M. Oliver	X	
OLIVER SYLVAIN 17 RUE DE L'OLIVEDE 66600 RIVESALTES Surface : 0 39 60 Voix : 1	M. Oliver	X	
ORTEGA JEAN, MARIE MANDATAIRE INDIVISION 25 ANCIEN CHEMIN DE CLAIRA 66530 CLAIRA Surface : 0 09 70 Voix : 1	M. Ortega	X	
PACHECO BERNARDO FRANCISCO MME PINHEIRO CORREIA MARIA 32 RUE EMILE ZOLA 66600 RIVESALTES Surface : 0 03 80 Voix : 1	M. Pacheco	X	
PALOMARES HELENE HERITIERS PLANAS 7 PLACE DU PUIS DE JACOB 34300 AGDE Surface : 0 03 84 Voix : 1	M. Palomares	X	
PANABIERES JEAN RUE DE LA LLOBERE 66600 RIVESALTES Surface : 0 18 90 Voix : 1	M. Panabieres	X	
PANICOT FRANCOISE 1 AVENUE DU MARECHAL JUIN 66600 RIVESALTES Surface : 0 14 10 Voix : 1	M. Panicot	X	
PARNAUD ROGER BERNARD HENRI 26 BD DE LA FONTAINE 66390 BAIXAS Surface : 2 58 75 Voix : 2	M. Parnaud	X	
PASCAREL AIMEE 6 BIS RUE SAINT BERNARD 31000 TOULOUSE Surface : 0 12 30 Voix : 1	M. Pascarel	X	

Adhérent	Emargement du 15/11/2018 à 17:00	
PASCUAL JH RUE DU CANIGOU 66600 RIVESALTES Surface : 0 08 11 Voix : 1	Absent répété	X
PASCUAL JOSEPH 7 RUE DU CANIGOU 66600 RIVESALTES Surface : 0 07 00 Voix : 1	—	X
PASTOR FABRICE MME SERGENT LUDIVINE S C 31 RUE DES OLIVIERS 66600 ESPIRA DE L'AGLY Surface : 0 43 35 Voix : 1	—	X
PAYE MARIE CLAUDE LA CREMADE 66600 RIVESALTES Surface : 0 16 35 Voix : 1	—	X
PENA GEORGES ANNIE 11 LOTISSEMENT BOURE 66210 LA CABANASSE Surface : 0 14 55 Voix : 1	—	X
PEREIRA S. / SCALERANDY A. 28 AVENUE DU ROBOUL 66600 RIVESALTES Surface : 0 30 50 Voix : 1	—	X
PEREZ GERALDINE MONIQUE PATRICIA 1 RUE DES SERINGAS 66600 ESPIRA DE L'AGLY Surface : 0 26 40 Voix : 1	—	X
PEREZ JOSEPH 4 RUE DES FERMES 66800 SAILLAGOUSE Surface : 0 20 83 Voix : 2	—	X
PEREZ MARIE PAULE 47 AVENUE DE L'HIPPODROME 66140 CANET EN ROUSSILLON Surface : 0 46 40 Voix : 1	—	X
PERPIGNAN MEDITERRANEE 19 ESPACE MEDITERRANEE 66000 PERPIGNAN Surface : 0 69 80 Voix : 1		—
PERRET PIERRE 8 RUE DU VERCORS 66600 RIVESALTES Surface : 0 11 97 Voix : 1	Absent répété	X
PERROUSSAT JEAN LUC ROUTE D'ESPIRA 66600 RIVESALTES Surface : 0 37 95 Voix : 1	—	X
PETIT PHILIPPE HENRI JOSEPH 15 BD DE LA FONTAINE 66390 BAIXAS Surface : 3 74 88 Voix : 3	—	X
PETIT PIERRE HENRI GE 12 AVENUE MARÉCHAL JOFFRE 66240 SAINT-ESTEVE Surface : 1 25 38 Voix : 1	—	X
PEYTAVI FRANCOISE / LAPORTE E. 9 RUE CORNEILLE 66600 RIVESALTES Surface : 0 15 60 Voix : 1	—	X
PHILIPPE ANDRE 28 RESIDENCE DE L'OREE DE MARLY 78590 NOISY LE ROI Surface : 0 05 90 Voix : 1	—	X
PHILIPPE JEAN RUE MOZART 66470 SAINTE MARIE LA MER Surface : 0 05 90 Voix : 1		—
PIBO FRANCIS MICHEL JEAN THELLIER BERNADETTE HENRIETTE ANTOIN 19 RUE ARMAND BARBES 66600 RIVESALTES Surface : 0 11 90 Voix : 1	Absent répété	X
PIQUE IRENE ANCIEN CHEMIN DE PIA 66600 RIVESALTES Surface : 1 29 90 Voix : 1	—	X
PIQUEMAL JEAN 41 RUE DU QUATRE SEPTEMBRE 66600 ESPIRA DE L'AGLY Surface : 1 59 60 Voix : 1	—	X
PIRET PATRICK 19 RUE BERANGER IZARN 66600 ESPIRA DE L'AGLY Surface : 0 42 84 Voix : 1	—	X

Adhérent	Emargement du 15/11/2018 à 17:00	EDI	NON	
PLA SEVERINE M MOYA VICENS 8 RUE DU MAINE 66600 RIVESALTES Surface : 0 70 45 Voix : 1	absent répété	X		
PLANAS FRANK HERITIERS PLANAS 13 RUE JEAN SEBASTIEN PONS 66250 SAINT LAURENT DE LA SALANQUE Surface : 0 03 84 Voix : 1		X		
PLANAS GEORGES HERITIERS PLANAS 5 RUE GUSTAVE FLAUBERT 66250 ST LAURENT DE LA SALANQUE Surface : 0 07 68 Voix : 1		X		
PLANAS GILBERT RUE DE LA LLOBERE 66600 RIVESALTES Surface : 0 06 58 Voix : 1		X		
PLANAS MARC 2 LOTISSEMENT LE L'HOURTOU 66420 LE BARCARES Surface : 0 05 35 Voix : 1		X		
PLANEILLES NEE CANUT MARIE JOSEE 28 RUE DE BELFORT 66600 RIVESALTES Surface : 0 36 45 Voix : 1		X		
PONS GEORGES LA FRIGOULIERE 34800 CLERMONT L'HERAULT Surface : 0 41 55 Voix : 1				ND
PONSETTY ROB. P. / SSION PONSETTY ROB 10 RUE DES OEILLETES 66600 PEYRESTORTES Surface : 0 12 97 Voix : 1	Absent répété	X		
PORLIER FRANCOISE HERITIERS JOFFRE FERNAND RUE COURTE 66600 RIVESALTES Surface : 0 27 40 Voix : 1		X		
PORLIER YVES RUE COURTE 66600 RIVESALTES Surface : 0 09 80 Voix : 1		X		
POULAIN PATRICE SERGE 8 RUE MAILLY 66250 ST LAURENT DE LA SALANQUE Surface : 0 13 42 Voix : 1		X		
PRATS HENRI 3 RUE DE LA LYRE 66600 RIVESALTES Surface : 0 08 90 Voix : 1		X		
PRATX PIERRE 3 RUE CEZANNE 66600 RIVESALTES Surface : 0 20 25 Voix : 1		X		
PREGONES YOAN HENRI 4 IMPASSE DU RUISSEAU 66600 CASES DE PENE Surface : 0 12 44 Voix : 1		X		
PUJMAL EDWIGE 3 BIS RUE LUDOVIC VILLE 66600 RIVESALTES Surface : 0 04 00 Voix : 1		X		
QUETIER GABRIELLE 4 IMPASSE DU FOSSE DE TRAVERE 77500 CHELLES Surface : 0 07 00 Voix : 1		X		
RABASSEDAS RAYMOND 22 RUE DU GENERAL ESTIRACH 66600 RIVESALTES Surface : 1 19 68 Voix : 1		X		
RAFFOUR JEAN PIERRE 66 BOULEVARD DU CANIGO 66240 SAINT ESTEVE Surface : 0 04 10 Voix : 1		X		
RAMOND MICHEL & PASCALE 2 RUE DES MESANGES 66600 RIVESALTES Surface : 0 08 20 Voix : 1		X		
RANCIERE ADRIEN 4 RUE VAN GOGH 66600 RIVESALTES Surface : 0 14 85 Voix : 1		X		
RASPAUD JOSEPH 27 RUE E. QUINET 66600 RIVESALTES Surface : 1 05 50 Voix : 1		X		

Adhérent	Emargement du 15/11/2018 à 17.00	oui non
RASPAUD MICHEL 27 RUE DES TISSERANDS 66600 RIVESALTES Surface : 0 18 15 Voix : 1	Absent après	X
RASPAUD ROBERT 7 RUE RACINE 66600 RIVESALTES Surface : 0 25 30 Voix : 1		X
RAVIDONI JEAN JACQUES 6 AVENUE DE LA COTE VERMEILLE 66600 RIVESALTES Surface : 0 05 43 Voix : 1		X
RAVIDONI SANDRINE 6 AVENUE DE LA COTE VERMEILLE 66600 RIVESALTES Surface : 0 23 60 Voix : 1		X
RAVIDONI THERESE 6 AVENUE DE LA COTE VERMEILLE 66600 RIVESALTES Surface : 0 03 87 Voix : 1		X
REMAURY -VILLEFRANQUE ANNA DITE ETIENNETTE 3 RUE DE CASES DE PENE 66600 ESPIRA DE L'AGLY Surface : 0 24 65 Voix : 1		X
RIBES BERTHOMIEU 16 RUE DU GARGAL 66600 RIVESALTES Surface : 0 03 80 Voix : 1		X
RIBES MAURICE ROUTE DE PEYRESTORTES 66600 RIVESALTES Surface : 0 77 30 Voix : 1		X
RIEUSSET MARIE MADELEINE 61 RUE DU QUATRE SEPTEMBRE 66600 RIVESALTES Surface : 2 61 54 Voix : 2		X
RIDLS GILBERT 14 RUE GUITER 66600 RIVESALTES Surface : 0 08 60 Voix : 1		X
RIU JEAN 3 RUE ARAGO 66420 LE BARCARES Surface : 0 17 95 Voix : 1		X
ROGER M.F. EPSE GIL JEAN 8 RUE BARRA 66500 RIVESALTES Surface : 5 31 19 Voix : 5		X
ROGER MONIQUE AUZOLAT HERITIERS 10 LOGEMENT LES COQUELICOTS 66600 RIVESALTES Surface : 0 10 75 Voix : 1		X
ROIG ELIANE 3 AVENUE ELIE SERNET 11100 NARBONNE Surface : 0 72 50 Voix : 1		X
ROIG INDIVISION 8 RUE DE LA MARINADE 66600 RIVESALTES Surface : 0 53 10 Voix : 1	Absent 12 = 2018	X
ROIG PIERRE 16 AVENUE DU MARECHAL JUIN 66600 RIVESALTES Surface : 0 20 52 Voix : 1		X
ROUVE DENIS 49 RUE DU QUATRE SEPTEMBRE 66600 RIVESALTES Surface : 0 11 85 Voix : 1		X
ROVIRA MADELEINE BOSCH HENRI VVE 15 RUE ST GAUDERIQUE 66600 RIVESALTES Surface : 0 70 20 Voix : 1		X
RUIZ ELVIRA MINGORANCE FRANCISCO 2 RUE EMILE ZOLA 66600 RIVESALTES Surface : 0 11 10 Voix : 1		X
RUIZ MARIE DOMINIQUE 1 RUE DE L'EGLISE 66300 VILLEMOLAQUE Surface : 1 42 70 Voix : 1	Absent après	X
SABAYRAC ALAIN ANTOINE ROGER 45 AV DE LA GRANDE PLAGE 66420 LE BARCARES Surface : 0 10 85 Voix : 1		X

19 n 2

Adhérent	Emargement du 15/11/2018 à 17.00	oui non	
SABINEU MICHEL 6 RUE JEAN CAYROL 66600 RIVESALTES Surface : 0 13 00 Voix : 1	<i>absent</i>	X	
SAENS DENIS 8 RUE LAVOISIER 66600 RIVESALTES Surface : 0 05 10 Voix : 1	<i>absent</i>	X	
SAGUY GERARD ANDRE ANTOINE MME 26 RUE DU COMMERCE 66600 RIVESALTES Surface : 0 33 04 Voix : 1	<i>absent</i>	X	
SAGUY HENRI 22 RUE DE LA REVOLUTION FRANCAISE 66600 PEYRESTORTES Surface : 1 47 85 Voix : 1	<i>absent</i>	X	
SAGUY PASCAL 23 RUE DU CHATEAU D'EAU 66600 PEYRESTORTES Surface : 0 31 05 Voix : 1	<i>absent</i>	X	
SALA JEAN BENOIT 30 RUE DES SERINGAS 66600 ESPIRA DE L'AGLY Surface : 0 08 25 Voix : 1	<i>absent</i>	X	
SALGUES ANDRE 7 RUE DU GARGAL 66600 RIVESALTES Surface : 0 61 10 Voix : 1	<i>absent</i>	X	
SALLES GEORGES 8 RUE DE LA LLOBERE 66600 RIVESALTES Surface : 0 14 40 Voix : 1	<i>absent</i>	X	
SALVAN J CAVERIVIERE C. 12 RUE DE LA BROUMERIE 66600 RIVESALTES Surface : 0 08 17 Voix : 1	<i>absent</i>	X	
SALVAT ROBERT 212 RUE DE CHARENTON 75012 PARIS Surface : 0 01 90 Voix : 1	<i>absent</i>	X	
SANCHEZ CHRISTOPHE JOSE JEAN-MARIE MME EMORE AURELIE EPOUSE SANCHEZ RUE JOAN CAYROL 66600 OPOUL - PERILLOS Surface : 0 14 00 Voix : 1	<i>absent</i>	X	
SANJOSE LUCIEN 11 RUE DE LA BASSE 66390 BAIXAS Surface : 0 12 35 Voix : 1	<i>absent</i>	X	
SANMARTIN CATHERINE ANNE LISE NEE SALVAT 5 AVENUE DE LA COTE VERMEILLE 66600 RIVESALTES Surface : 0 13 50 Voix : 1	<i>absent</i>	X	
SARDA DIDIER 43 AVENUE JOFFRE 66600 PEYRESTORTES Surface : 1 11 65 Voix : 1	<i>absent</i>	X	
SARDA FRANCIS 3 AVENUE MARECHAL JOFFRE 66600 PEYRESTORTES Surface : 1 15 90 Voix : 1	<i>absent</i>	X	
SARDA BOBO DOMAINE DU VIEUX CHENE 2 BOULEVARD NATIONAL 66390 BAIXAS Surface : 10 65 54 Voix : 10	<i>absent</i>	X	
SAVARIN GEORGES 7 AVENUE LEDRU ROLLIN 66600 RIVESALTES Surface : 1 90 70 Voix : 1	<i>absent</i>	X	
SEDANO FRANCOIS 8 RUE DE L'HOTEL DE VILLE 66600 PEYRESTORTES Surface : 0 40 02 Voix : 1	<i>absent</i>	X	
SEDANO FRANÇOIS VITICOLE 6 RUE DE L'HÔTEL DE VILLE 66600 PEYRESTORTES Surface : 2 62 70 Voix : 1	<i>absent</i>	X	
SEGURA ANDRE J A MME VILA DAMIENNE 10 RUE DES ACACIAS 66600 PEYRESTORTES Surface : 0 04 05 Voix : 1	<i>absent</i>	X	
SEGUY JEAN CURATEUR MME VVE SEGUY 32 RUE DE LA GREVE 85340 THEIL SUR VANNE Surface : 0 13 35 Voix : 1	<i>absent</i>	X	

Adherent	Emargement du 15/11/2018 à 17:00	OUI NON
SENGSAVAT OUNPORN 7 RUE AMBROISE PARE 66600 RIVESALTES Surface : 0 10 79 Voix : 1	Absent depuis	X
SERGEANT NICOLAS 18 AVENUE DE L'AEROPORT 66600 RIVESALTES Surface : 0 02 40 Voix : 1	—	X
SERRADEIL OLIVIER CASTELLS LUIS 5 RUE DU RIBERAL 66170 SAINT FELIU D'AMONT Surface : 0 12 50 Voix : 1	—	ali
SERRADEILL OLIVIER SUC ANDRE 10 RUE DES MADRES 66170 SAINT FELIU D'AMONT Surface : 0 05 10 Voix : 1	Absent depuis	X
SERRE JEAN-MARIE LÉON 12 CHEMIN DU GARRIGA 66600 ESPIRA DE L'AGLY Surface : 1 87 40 Voix : 1	Présent	X
SERRET ANTOINE 16 RUE DE LA RIVIERE 66600 RIVESALTES Surface : 0 40 95 Voix : 1	Absent depuis	X
SERRET JOSEPH 28 RUE DU GENERAL ESTIRAC 66600 RIVESALTES Surface : 0 11 87 Voix : 1	—	X
SIMON ALEXANDRE 4 AVENUE DU STADE 66600 RIVESALTES Surface : 0 11 03 Voix : 1	—	X
SIMON MARIE-THERESE 4 IMPASSE DES GRILLONS 34540 BALARUC LES BAINS Surface : 0 11 40 Voix : 1	—	X
SIRACH ROBERT CHEMIN DE PIA 66600 RIVESALTES Surface : 4 12 51 Voix : 4	—	X
SIRACH FRERES 18 RUE DES ALBERES 66600 RIVESALTES Surface : 2 99 50 Voix : 2	Présent	X
SNCF INFRAPOLE LANGUEDOC ROUSSILLON UNITE DE PRODUCTION VOIE OUEST 1 AVENUE CARNOT 11100 NARBONNE Surface : 0 18 75 Voix : 1	Absent depuis	X
SOBRA SERGE 7 RUE FREDERIC MISTRAL 66600 RIVESALTES Surface : 0 61 75 Voix : 1	—	X
SOL ANDRÉ HENRI JEAN 9 RUE DES ALOËS 66390 BAIXAS Surface : 0 63 54 Voix : 1	—	X
SOL CHRISTOPHE 7 IMPASSE DE LA CROUETTE 66390 BAIXAS Surface : 1 11 90 Voix : 1	—	X
SOLA JEAN 16 AVENUE DU ROUSSILLON 66600 RIVESALTES Surface : 0 47 45 Voix : 1	—	X
SOLERE HENRI ANCIEN CHEMIN DE PIA 66600 RIVESALTES Surface : 0 51 85 Voix : 1	—	X
SORLIN BRUNO ROUTE D'ESPIRA 66600 RIVESALTES Surface : 0 60 98 Voix : 1	—	X
SOULICHANH DAVID 16 RUE FELIX PYAT 66600 RIVESALTES Surface : 0 41 55 Voix : 1	—	X
SURROCA LOUISE 3 PLACE DU ROUSSILLON 66600 RIVESALTES Surface : 0 25 00 Voix : 1	—	X
TAILLANT JEAN JACQUES 9 RUE DE LA SARDANE 66600 RIVESALTES Surface : 1 22 00 Voix : 1	—	X

Adhérent	Emargement du 15/11/2018 à 17:00		
TARRIEUS REGIS JEAN RENÉ 5 CHEMIN DE STE CATHERINE 66390 BAIAXAS Surface : 9 78 43 Voix : 9	Présent	X	
TARRIUS GILBERT 41 RUE VOLTAIRE 66390 BAIAXAS Surface : 3 35 63 Voix : 3	Absent	X	
TARRIUS MAGALI SOBRA 31 RUE THIERS 66600 ESPIRA DE L'AGLY Surface : 0 26 25 Voix : 1		X	
TEIXIDO ELIE CHEMIN D'ESTAGEL 66600 ESPIRA DE L'AGLY Surface : 0 36 05 Voix : 1		X	
TELLO VINCENT 2 RUE PAUL BERT 66600 RIVESALTES Surface : 1 21 65 Voix : 1		X	
TENDRON ANDREE NEE CANTIER P/INDIVISION M CANTIER SERGE ANDRE FERNAND 2 ALLEE DU FENOUIL 66330 CABESTANY Surface : 0 71 95 Voix : 1		X	
TEROL - MARTINEZ EMILIO MME NAVARRO Y LOPEZ GLORIA 25 RUE MAILLOL 66600 RIVESALTES Surface : 0 16 10 Voix : 1		X	
TEROL MANOLITO MANOLITO MAS DE LA CREMADE 66600 RIVESALTES Surface : 1 48 85 Voix : 1		X	
TERRIS MARCEL 11 RUE DE LA GUINGUETTE 66600 RIVESALTES Surface : 0 62 15 Voix : 1		X	
TERRIS MICHEL 55 RUE DU QUATRE SEPTEMBRE 66600 RIVESALTES Surface : 0 31 50 Voix : 1		X	
TISSEYRE JACQUES RUE LAVOISIER 66600 RIVESALTES Surface : 0 13 48 Voix : 1		X	
TISSEYRE JEAN-PAUL 26 RUE PIERRE CORNEILLE 66600 PEYRESTORTES Surface : 2 10 89 Voix : 2		X	
TIXADOR ROMAIN VVE 7 RUE CARNOT 66600 RIVESALTES Surface : 0 18 02 Voix : 1		X	
TOFINOS XAVIER 28 RUE MALAKOFF 66390 BAIAXAS Surface : 0 80 56 Voix : 1		X	
TOIX DENIS ANDRE PIERRE MME SAGAU MARYSE ANGEL BENOITE 10 RUE DE LA CHUTE 66600 RIVESALTES Surface : 0 01 23 Voix : 1	Absent	X	
TORA DESCOTES ANTONIO 17 IMPASSE DIDEROT 66380 PIA Surface : 0 85 50 Voix : 1	Absent	X	
TORREILLES ALAIN HENRI PIERRE - VITICOLE 1 IMPASSE DE LA CROUETTE 66390 BAIAXAS Surface : 4 25 27 Voix : 1	Présent	X	
TORREILLES CHRISTELLE 13 BD DES ÉCOLES 66390 BAIAXAS Surface : 0 68 36 Voix : 1	Absent	X	
TORREILLES HENRI GABIN PIERRE 1 RUE MOULI DEL VENT 66390 BAIAXAS Surface : 1 59 00 Voix : 1	Présent	X	
TORREILLES RAÜL GEORGES AUGUSTIN 1 IMPASSE DE LA CROUETTE 66390 BAIAXAS Surface : 0 87 95 Voix : 1	Absent	X	
TORREILLES ROGER 5 RUE D'ESPIRA 66390 BAIAXAS Surface : 6 09 19 Voix : 6		X	

Adhérent	Emargement du 15/11/2018 à 17:00	oui non	
TORRES MARIE ANGE ROUTE DU STADE 66600 RIVESALTES Surface : 0 08 42 Voix : 1	<i>Présent</i>	X	
TRAFI NADINE 5 PLACE DES CAMELIAS 66600 ESPIRA DE L'AGLY Surface : 0 17 70 Voix : 1	<i>Absent requis</i>	X	
TRAVAUX PUBLICS 66 79 ROUTE DE PERPIGNAN 66380 PIA Surface : 3 12 61 Voix : 3	<i>Présent</i>	X	
TRIPIANA ANTONIO BECERRA DOLORES 27 RUE DU 11 NOVEMBRE 66600 RIVESALTES Surface : 0 07 50 Voix : 1	<i>Présent</i>	X	
TUBAU CHRISTIANE 5 PLACE DE CATALOGNE 66600 RIVESALTES Surface : 0 20 05 Voix : 1	<i>Présent</i>	X	
ULIVUCCI EVELYNE 24 AVENUE DE LA REINE 77680 ROISSY EN BRIE Surface : 0 07 40 Voix : 1	<i>Présent</i>	X	
URBINATTI JEAN CLAUDE LE CLOS DU COLOMBIER 83310 COGOLIN Surface : 0 46 60 Voix : 1	<i>Présent</i>	X	
VALADE MICKAËL GUILLAUME 2 RUE LAFAYETTE 66600 RIVESALTES Surface : 0 09 45 Voix : 1	<i>Présent</i>	X	
VALADE SALVADOR 6 RUE DU GARGAL 66600 RIVESALTES Surface : 0 30 00 Voix : 1	<i>Présent</i>	X	
VALENCIA RICHARD 23 RUE JEAN JAURES 66600 RIVESALTES Surface : 3 00 88 Voix : 3	<i>Présent</i>	X	
VANPAEMEL VERONIQUE 9 RUE DE CERDAGNE 66000 PERPIGNAN Surface : 0 17 00 Voix : 1	<i>Présent</i>	X	
VAQUER JEAN-LUC MARCEL GEORGES 4 IMPASSE MALAKOFF 66390 BAIXAS Surface : 2 57 97 Voix : 2	<i>Présent</i>	X	
VAQUER RÉGIS 1 RUE GUITTER 66390 BAIXAS Surface : 1 48 65 Voix : 1	<i>Présent</i>	X	
VELLA WILFRIED NORBERT & MME PFISTER SANDRA 10 RUE DES CAPUCINES 66600 RIVESALTES Surface : 0 14 35 Voix : 1	<i>Présent</i>	X	
VENDRELL RAYMOND LOT 39 LA MARENDE 66420 LE BARCARES Surface : 0 04 30 Voix : 1	<i>Présent</i>	X	
VENTURA ROGER RUE DE LA LLOBERE 66600 RIVESALTES Surface : 0 42 84 Voix : 1	<i>Présent</i>	X	
VIDAL JOSEPH 22 RUE VOLTAIRE 66390 BAIXAS Surface : 1 56 50 Voix : 1	<i>Absent requis</i>	X	
VIE JEAN P. / GALABERT FRANCIS 18 AVENUE GAMBETTA 66600 RIVESALTES Surface : 0 18 90 Voix : 1	<i>Présent</i>	X	
VIE MADELEINE VVE FELICIEN RUE DU DOCTEUR EMILE PARES 66600 RIVESALTES Surface : 2 19 70 Voix : 1	<i>Présent</i>	X	
VILA ANNE PASTORET E 5 RUE D'ESPIRA 66590 BAIXAS Surface : 0 17 10 Voix : 1	<i>Présent</i>	X	
VINCHES JEROME LEANDRE AIME MME BOTTIN ISABELLE C. H. 21 RUE DU 11 NOVEMBRE 66600 RIVESALTES Surface : 0 10 28 Voix : 1	<i>Présent</i>	X	

Adhérent	Emargement du 15/11/2018 à 17:00	OUI NON		
VIRGILE PATRICE 21 RUE DU TERRASSAC 66600 RIVESALTES Surface : 0 54 20 Voix : 1	absent absence	X		
WAYS G. - LAPOUGE LA RAMONEDE 66600 RIVESALTES Surface : 0 85 47 Voix : 1	honorable		X	MDP confidant
YELA DENIS MME ALIAS MERCEDES 21 AVENUE DE LA GINESTE 66600 RIVESALTES Surface : 0 50 54 Voix : 1	absent absence	X		

Nombre d'emargements : 546

OUI NON AB
 513 3045 4740 4534
 517 1 13

2 1 0

MS MS
 1-11 6
 OUI

5-6-1-13

1 1

Votes

par courriers

défavorables

—

6

**CONSULTATION DE L'ASSEMBLEE CONSTITUTIVE DES PROPRIETAIRES
SUR LE PROJET D'EXTENSION DU PERIMETRE
DE L'ASA DU CANAL DE RIVESALTES**

bulletin de vote

Le présent bulletin de vote joint à la convocation à l'Assemblée des Propriétaires constitutive est, en cas d'absence à cette assemblée du 15 novembre 2018 à 17 heures, soit :

*** à remettre contre récépissé au secrétariat de l'ASA :**

7, rue André vergès 66600 Espira de l'Agly (tél 0648074868 - asa66600@orange.fr)

*** ou à expédier par lettre recommandée avec demande d'accusé de réception au siège de l'ASA :**

Monsieur le Président de l'ASA du Canal de Rivesaltes

Consultation pour l'extension du périmètre de l'ASA -

Centre Associatif et Culturel, Place du Général de Gaulle 66600 Rivesaltes.

la réponse devant être reçue par courrier ou remise avant le 9 novembre 2018.

Je, soussigné(e) - (joindre copie d'un justificatif d'identité) -

**M. AMIGUES HENRI OMER JEAN
5 RUE DANTON 66600 RIVESALTES**

adresse mail :@.....

/ nu-propiétaire (*)

/ propriétaire indivis ayant reçu procuration de la part des autres co-indivis (joindre pouvoirs et justificatifs d'identité des mandants) (*)

/ propriétaire indivis n'ayant pas donné pouvoir pour me représenter (*) (**)

/ bénéficiaire de la succession de : (joindre attestation notariée) (*)

ne pourrai pas être présent à l'assemblée générale constitutive dont la date est fixée au 15 novembre 2018, fais part de mon vote par le présent bulletin et déclare me prononcer comme suit sur le projet d'extension du périmètre de l'ASA :

/ je suis favorable (*)

/ je suis défavorable (*)

(*) cocher la case utile

(**) en cas d'indivision, si chaque indivis se prononce individuellement, le vote doit réunir les voix favorables (exprimé ou non réponse) de 2/3 des indivis, suivant les dispositions du code civil concernant les actes de gestion de ces indivisions.

Fait à : Rivesaltes

le : 14.11.2018 2018



(signature du propriétaire ou du mandataire pour une indivision)

Lors du vote en assemblée constitutive du 15 novembre 2018, chaque propriétaire ou indivision a une voix délibératrice; Aucun mandat ne pourra être accepté.

Le propriétaire est averti que s'il ne s'oppose pas expressément au projet, soit lors du vote en assemblée, soit par écrit avant la tenue de l'assemblée, il est réputé favorable au projet d'extension de l'ASA.

CONSULTATION DE L'ASSEMBLEE CONSTITUTIVE DES PROPRIETAIRES
SUR LE PROJET D'EXTENSION DU PERIMETRE
DE L'ASA DU CANAL DE RIVESALTES

bulletin de vote

Le présent bulletin de vote joint à la convocation à l'Assemblée des Propriétaires constitutive est, en cas d'absence à cette assemblée du 15 novembre 2018 à 17 heures, soit :

*** à remettre contre récépissé au secrétariat de l'ASA :**

7, rue André vergès 66600 Espira de l'Agly (tél 0648074868 - asa66600@orange.fr)

*** ou à expédier par lettre recommandée avec demande d'accusé de réception au siège de l'ASA :**

Monsieur le Président de l'ASA du Canal de Rivesaltes

Consultation pour l'extension du périmètre de l'ASA -

Centre Associatif et Culturel, Place du Général de Gaulle 66600 Rivesaltes.

la réponse devant être reçue par courrier ou remise avant le 9 novembre 2018.

Je, soussigné(e) - (joindre copie d'un justificatif d'identité) -

M. DUFFAUD JOSEPH

5 RUE JUAN CAYROL 66600 RIVESALTES

adresse mail :@.....

nu-propiétaire (*)

propriétaire indivis ayant reçu procuration de la part des autres co-indivis (joindre pouvoirs et justificatifs d'identité des mandants) (*)

propriétaire indivis n'ayant pas donné pouvoir pour me représenter (*) (**)

bénéficiaire de la succession de : (joindre attestation notariée) (*)

ne pourrai pas être présent à l'assemblée générale constitutive dont la date est fixée au 15 novembre 2018, fais part de mon vote par le présent bulletin et déclare me prononcer comme suit sur le projet d'extension du périmètre de l'ASA :

je suis favorable (*)

je suis défavorable (*)

(*) cocher la case utile

(**) en cas d'indivision, si chaque indivis se prononce individuellement, le vote doit réunir les voix favorables (exprimé ou non réponse) de 2/3 des indivis, suivant les dispositions du code civil concernant les actes de gestion de ces indivisions.

Fait à : Rivesaltes

le : 05/11/2018

(signature du propriétaire ou du mandataire pour une indivision)

Lors du vote en assemblée constitutive du 15 novembre 2018, chaque propriétaire ou indivision a une voix délibératrice; Aucun mandat ne pourra être accepté.

Le propriétaire est averti que s'il ne s'oppose pas expressément au projet, soit lors du vote en assemblée, soit par écrit avant la tenue de l'assemblée, il est réputé favorable au projet d'extension de l'ASA.

**CONSULTATION DE L'ASSEMBLEE CONSTITUTIVE DES PROPRIETAIRES
SUR LE PROJET D'EXTENSION DU PERIMETRE
DE L'ASA DU CANAL DE RIVESALTES**

bulletin de vote

Le présent bulletin de vote joint à la convocation à l'Assemblée des Propriétaires constitutive est, en cas d'absence à cette assemblée du 15 novembre 2018 à 17 heures, soit :

** à remettre contre récépissé au secrétariat de l'ASA :*

7, rue André vergès 66600 Espira de l'Agly (tél 0648074868 - asa66600@orange.fr)

** ou à expédier par lettre recommandée avec demande d'accusé de réception au siège de l'ASA :*

Monsieur le Président de l'ASA du Canal de Rivesaltes

Consultation pour l'extension du périmètre de l'ASA -

Centre Associatif et Culturel, Place du Général de Gaulle 66600 Rivesaltes.

la réponse devant être reçue par courrier ou remise avant le **9 novembre 2018**.

Je, soussigné(e) - (joindre copie d'un justificatif d'identité) -

M. FITA BRUNO

RUE DE LA LLOBERE 66600 RIVESALTES

adresse mail : *C.B. @ canal-fita - com*

/ nu-propriétaire (*)

/ propriétaire indivis ayant reçu procuration de la part des autres co-indivis (joindre pouvoirs et justificatifs d'identité des mandants) (*)

/ propriétaire indivis n'ayant pas donné pouvoir pour me représenter (*) (**)

/ bénéficiaire de la succession de : (joindre attestation notariée) (*)

ne pourrai pas être présent à l'assemblée générale constitutive dont la date est fixée au 15 novembre 2018, fais part de mon vote par le présent bulletin et déclare me prononcer comme suit sur le projet d'extension du périmètre de l'ASA :

/ je suis favorable (*)

/ je suis défavorable (*)

(*) cocher la case utile

(**) en cas d'indivision, si chaque indivis se prononce individuellement, le vote doit réunir les voix favorables (exprimé ou non réponse) de 2/3 des indivis, suivant les dispositions du code civil concernant les actes de gestion de ces indivisions.

Fait à : *Sigona*

le : *2018*

(signature du propriétaire ou du mandataire pour une indivision)

Lors du vote en assemblée constitutive du 15 novembre 2018, chaque propriétaire ou indivision a une voix délibératrice; **Aucun mandat ne pourra être accepté.**

Le propriétaire est averti que s'il ne s'oppose pas expressément au projet, soit lors du vote en assemblée, soit par écrit avant la tenue de l'assemblée, il est réputé favorable au projet d'extension de l'ASA.

CONSULTATION DE L'ASSEMBLEE CONSTITUTIVE DES PROPRIETAIRES
SUR LE PROJET D'EXTENSION DU PERIMETRE
DE L'ASA DU CANAL DE RIVESALTES

bulletin de vote

Le présent bulletin de vote joint à la convocation à l'Assemblée des Propriétaires constitutive est, en cas d'absence à cette assemblée du 15 novembre 2017 à 17 heures, soit :

* à remettre contre récépissé au secrétariat de l'ASA :

7, rue André vergès 66600 Espira de l'Agly (tél 0648074868 - asa66600@orange.fr)

* ou à expédier par lettre recommandée avec demande d'accusé de réception au siège de l'ASA :

Monsieur le Président de l'ASA du Canal de Rivesaltes

Consultation pour l'extension du périmètre de l'ASA -

Centre Associatif et Culturel, Place du Général de Gaulle 66600 Rivesaltes.

la réponse devant être reçue par courrier ou remise avant le 9 novembre 2018.

Je, soussigné(e) - (joindre copie d'un justificatif d'identité) -

M. LUQUE STEVE

ANCIEN CHEMIN DE PIA 66600 RIVESALTES

adresse mail : bangie1_2@msn.com

nu-proprétaire (*)

propriétaire indivis ayant reçu procuration de la part des autres co-indivis (joindre pouvoirs et justificatifs d'identité des mandants) (*)

propriétaire indivis n'ayant pas donné pouvoir pour me représenter (*) (**)

bénéficiaire de la succession de : (joindre attestation notariée) (*)

ne pourrai pas être présent à l'assemblée générale constitutive dont la date est fixée au 15 novembre 2018, fais part de mon vote par le présent bulletin et déclare me prononcer comme suit sur le projet d'extension du périmètre de l'ASA :

je suis favorable (*)

je suis défavorable (*)

(*) cocher la case utile

(**) en cas d'indivision, si chaque indivis se prononce individuellement, le vote doit réunir les voix favorables (exprimé ou non réponse) de 2/3 des indivis, suivant les dispositions du code civil concernant les actes de gestion de ces indivisions.

Fait à : Rivesaltes.....

le : 07 novembre 2018

(signature du propriétaire ou du mandataire pour une indivision)

Lors du vote en assemblée constitutive du 15 novembre 2018, chaque propriétaire ou indivision a une voix délibératrice; Aucun mandat ne pourra être accepté.

Le propriétaire est averti que s'il ne s'oppose pas expressément au projet, soit lors du vote en assemblée, soit par écrit avant la tenue de l'assemblée, il est réputé favorable au projet d'extension de l'ASA.

**CONSULTATION DE L'ASSEMBLEE CONSTITUTIVE DES PROPRIETAIRES
SUR LE PROJET D'EXTENSION DU PERIMETRE
DE L'ASA DU CANAL DE RIVESALTES**

bulletin de vote

Le présent bulletin de vote joint à la convocation à l'Assemblée des Propriétaires constitutive est, en cas d'absence à cette assemblée du 15 novembre 2018 à 17 heures, soit :

** à remettre contre récépissé au secrétariat de l'ASA :*

7, rue André vergès 66600 Espira de l'Agly (tél 0648074868 - asa66600@orange.fr)

** ou à expédier par lettre recommandée avec demande d'accusé de réception au siège de l'ASA :*

Monsieur le Président de l'ASA du Canal de Rivesaltes

Consultation pour l'extension du périmètre de l'ASA -

Centre Associatif et Culturel, Place du Général de Gaulle 66600 Rivesaltes.

la réponse devant être reçue par courrier ou remise avant le 9 novembre 2018.

Je, soussigné(e) - (joindre copie d'un justificatif d'identité) -

M. FERRAROS JEAN

RUE DE LA LLOBERE 66600 RIVESALTES

adresse mail : @

nu-propriétaire (*)

propriétaire indivis ayant reçu procuration de la part des autres co-indivis (joindre pouvoirs et justificatifs d'identité des mandants) (*)

propriétaire indivis n'ayant pas donné pouvoir pour me représenter (*) (**)

bénéficiaire de la succession de : (joindre attestation notariée) (*)

ne pourrai pas être présent à l'assemblée générale constitutive dont la date est fixée au 15 novembre 2018, fais part de mon vote par le présent bulletin et déclare me prononcer comme suit sur le projet d'extension du périmètre de l'ASA :

je suis favorable (*)

je suis défavorable (*)


(*) cocher la case utile

(**) en cas d'indivision, si chaque indivis se prononce individuellement, le vote doit réunir les voix favorables (exprimé ou non réponse) de 2/3 des indivis, suivant les dispositions du code civil concernant les actes de gestion de ces indivisions.

Fait à : RIVESALTES

le : 15-11 2018

(signature du propriétaire ou du mandataire pour une indivision)



Lors du vote en assemblée constitutive du 15 novembre 2018, chaque propriétaire ou indivision a **une voix délibératrice**;
Aucun mandat ne pourra être accepté.

Le propriétaire est averti que s'il ne s'oppose pas expressément au projet, soit lors du vote en assemblée, soit par écrit avant la tenue de l'assemblée, il est réputé favorable au projet d'extension de l'ASA.

CONSULTATION DE L'ASSEMBLEE CONSTITUTIVE DES PROPRIETAIRES
SUR LE PROJET D'EXTENSION DU PERIMETRE
DE L'ASA DU CANAL DE RIVESALTES

bulletin de vote

Le présent bulletin de vote joint à la convocation à l'Assemblée des Propriétaires constitutive est, en cas d'absence à cette assemblée du 15 novembre 2018 à 17 heures, soit :

* à remettre contre récépissé au secrétariat de l'ASA :

7, rue André vergès 66600 Espira de l'Agly (tél 0648074868 - asa66600@orange.fr)

* ou à expédier par lettre recommandée avec demande d'accusé de réception au siège de l'ASA :

Monsieur le Président de l'ASA du Canal de Rivesaltes

Consultation pour l'extension du périmètre de l'ASA -

Centre Associatif et Culturel, Place du Général de Gaulle 66600 Rivesaltes.

la réponse devant être reçue par courrier ou remise avant le 9 novembre 2018.

Je, soussigné(e) - (joindre copie d'un justificatif d'identité) -

M. WAYS G. - LAPOUGE

LA RAMONEDE 66600 RIVESALTES

adresse mail : @

/ nu-proprétaire (*)

/ propriétaire indivis ayant reçu procuration de la part des autres co-indivis (joindre pouvoirs et justificatifs d'identité des mandants) (*)

/ propriétaire indivis n'ayant pas donné pouvoir pour me représenter (*) (**)

/ bénéficiaire de la succession de : (joindre attestation notariée) (*)

ne pourrai pas être présent à l'assemblée générale constitutive dont la date est fixée au 15 novembre 2018, fais part de mon vote par le présent bulletin et déclare me prononcer comme suit sur le projet d'extension du périmètre de l'ASA :

/ je suis favorable (*)

/ je suis défavorable (*)

(*) cocher la case utile

(**) en cas d'indivision, si chaque indivis se prononce individuellement, le vote doit réunir les voix favorables (exprimé ou non réponse) de 2/3 des indivis, suivant les dispositions du code civil concernant les actes de gestion de ces indivisions.

Fait à : RIVESALTES

le : 09 11 2018

(signature du propriétaire ou du mandataire pour une indivision)



Lors du vote en assemblée constitutive du 15 novembre 2018, chaque propriétaire ou indivision a une voix délibératrice; Aucun mandat ne pourra être accepté.

Le propriétaire est averti que s'il ne s'oppose pas expressément au projet, soit lors du vote en assemblée, soit par écrit avant la tenue de l'assemblée, il est réputé favorable au projet d'extension de l'ASA.

COMMUNE DE RIVESALTES

ASSOCIATION SYNDICALE AUTORISEE
DU CANAL D'ARROSAGE DE RIVESALTES

PROJET D'EXTENSION
DU PERIMETRE DE L'ASA

ENQUÊTE PUBLIQUE

ASSEMBLÉE CONSTITUTIVE DU 15 NOVEMBRE 2018

LISTE DES PARCELLES AVANT EXTENSION

Liste des parcelles

parcelles au 03/10/2018

N° cad.	Commune	Lieu-dit	Propriétaire	Usager	Cad.	S. SOUSC.	Bât.	Tarif	Zone
0 0300	RIVESALTES	LO PLA PETIT	ALBERT	ALBERT	0 27 10	0 27 10	0	G	G
0 0011	RIVESALTES	DEJOS ST ANDRE	DOMERGUE JH	DOMERGUE JH	0 05 50	0 05 50	0	G	G
0 0017 15	RIVESALTES	LOTISSEMENT LES CYCLODES	COMMUNE DE RIVESALTES	COMMUNE DE RIVESALTES	0 26 35	0 26 35	0	G	G
0 0017	RIVESALTES	DEJOS ST ANDRE	COMMUNE DE RIVESALTES	COMMUNE DE RIVESALTES	0 04 50	0 04 50	0	G	G
0 0018	RIVESALTES	DEJOS ST ANDRE	COMMUNE DE RIVESALTES	COMMUNE DE RIVESALTES	0 02 25	0 02 25	0	G	G
0 0045	RIVESALTES	DEJOS ST ANDRE	TALLANT JEAN JACQUES	TALLANT JEAN JACQUES	0 08 65	0 08 65	0	G	G
0 0046	RIVESALTES	DEJOS ST ANDRE	TALLANT JEAN JACQUES	TALLANT JEAN JACQUES	0 02 70	0 02 70	0	G	G
0 0047	RIVESALTES	DEJOS ST ANDRE	TALLANT JEAN JACQUES	TALLANT JEAN JACQUES	0 02 55	0 02 55	0	G	G
0 0048	RIVESALTES	DEJOS ST ANDRE	TALLANT JEAN JACQUES	TALLANT JEAN JACQUES	0 08 45	0 08 45	0	G	G
0 0049	RIVESALTES	DEJOS ST ANDRE	TALLANT JEAN JACQUES	TALLANT JEAN JACQUES	0 07 55	0 07 55	0	G	G
0 0050	RIVESALTES	DEJOS ST ANDRE	TALLANT JEAN JACQUES	TALLANT JEAN JACQUES	0 01 55	0 01 55	0	G	G
0 0051	RIVESALTES	DEJOS ST ANDRE	TALLANT JEAN JACQUES	TALLANT JEAN JACQUES	0 01 50	0 01 50	0	G	G
0 0052	RIVESALTES	DEJOS ST ANDRE	TALLANT JEAN JACQUES	TALLANT JEAN JACQUES	0 08 55	0 08 55	0	G	G
0 0053	RIVESALTES	CHEMIN DE PIA	COMMUNE DE RIVESALTES	COMMUNE DE RIVESALTES	0 12 42	0 12 42	0	G	G
0 0055	RIVESALTES	DEJOS ST ANDRE	BAROUSSE REGINE	BAROUSSE REGINE	0 06 45	0 06 45	0	G	G
0 0056 140	RIVESALTES	CHEMIN DE PIA	COMMUNE DE RIVESALTES	COMMUNE DE RIVESALTES	0 12 42	0 12 42	0	G	G
0 0057	RIVESALTES	DEJOS ST ANDRE	BAROUSSE REGINE	BAROUSSE REGINE	0 20 25	0 20 25	0	G	G
0 0065	RIVESALTES	DEJOS ST ANDRE	LOPEZ GUILLAUME	LOPEZ GUILLAUME	0 22 55	0 22 55	0	G	G
0 0066	RIVESALTES	DEJOS ST ANDRE	LAJARRIGE FRANCOIS	LAJARRIGE FRANCOIS	0 18 45	0 18 45	0	G	G
0 0101	RIVESALTES	DEJOS ST ANDRE	VIE MADELEINE VVE FELICIEN	VIE MADELEINE VVE FELICIEN	0 04 55	0 04 55	0	G	G
0 0102	RIVESALTES	DEJOS ST ANDRE	VIE MADELEINE VVE FELICIEN	VIE MADELEINE VVE FELICIEN	0 32 00	0 32 00	0	G	G
0 0103	RIVESALTES	DEJOS ST ANDRE	VIE MADELEINE VVE FELICIEN	VIE MADELEINE VVE FELICIEN	0 08 10	0 08 10	0	G	G
0 0105	RIVESALTES	DEJOS ST ANDRE	CAZACH LOUIS	CAZACH LOUIS	0 18 24	0 18 24	0	G	G
0 0106	RIVESALTES	DEJOS ST ANDRE	LOPEZ GUILLAUME	LOPEZ GUILLAUME	0 18 10	0 18 10	0	G	G
0 0108	RIVESALTES	DEJOS ST ANDRE	BASTOUL DENIS	BASTOUL DENIS	0 11 50	0 12 00	0	G	G
0 0109	RIVESALTES	DEJOS ST ANDRE	BASTOUL DENIS	BASTOUL DENIS	0 15 35	0 15 35	0	G	G
0 0110	RIVESALTES	DEJOS ST ANDRE	BASTOUL DENIS	BASTOUL DENIS	0 11 50	0 11 50	0	G	G
0 0127	RIVESALTES	DEJOS ST ANDRE	ROIG ELIANE	ROIG ELIANE	0 08 20	0 08 20	0	G	G
0 0128	RIVESALTES	DEJOS ST ANDRE	ROIG ELIANE	ROIG ELIANE	0 08 40	0 08 40	0	G	G
0 0129	RIVESALTES	DEJOS ST ANDRE	ROIG ELIANE	ROIG ELIANE	0 17 50	0 17 50	0	G	G
0 0130	RIVESALTES	DEJOS ST ANDRE	AL-PAT	AL-PAT	0 20 10	0 20 10	0	G	G
0 1133	RIVESALTES	DEJOS ST ANDRE	RIOLS GILBERT	RIOLS GILBERT	0 08 50	0 08 50	0	G	G
0 0134	RIVESALTES	DEJOS ST ANDRE	CHATEAU ROMBEAU	CHATEAU ROMBEAU	0 30 10	0 30 10	0	G	G
0 0135	RIVESALTES	DEJOS ST ANDRE	CHATEAU ROMBEAU	CHATEAU ROMBEAU	0 30 74	0 30 74	0	G	G
0 0136	RIVESALTES	DEJOS ST ANDRE	CHATEAU ROMBEAU	CHATEAU ROMBEAU	0 13 30	0 13 30	0	G	G
0 0137	RIVESALTES	DEJOS ST ANDRE	CHATEAU ROMBEAU	CHATEAU ROMBEAU	0 14 25	0 14 25	0	G	G

Liste des parcelles

parcelles au 01/10/2018

N° cad.	Commune	Lieu-dit	Propriétaire	Usager	Cad.	S. SOUSC.	Bât.	Tarif	Zone
B 0138	RIVESALTES	DEJOS ST ANDRE	AL-PAT	AL-PAT	0 34 85	0 34 85	0	G	G
B 0139	RIVESALTES	DEJOS ST ANDRE	AL-PAT	AL-PAT	0 15 32	0 15 32	0	G	G
B 0140	RIVESALTES	DEJOS ST ANDRE	PEREZ JOSEPH	PEREZ JOSEPH	0 12 20	0 12 20	0	G	G
B 0141	RIVESALTES	DEJOS ST ANDRE	PLANEILLES NEE CANUT MARIE JOSEE	PLANEILLES NEE CANUT MARIE JOSEE	0 24 49	0 24 49	0	G	G
B 0142	RIVESALTES	DEJOS ST ANDRE	MEDRANO & BOSCH MARIE CLAIRE	MEDRANO & BOSCH MARIE CLAIRE	0 17 95	0 17 95	0	G	G
B 0144	RIVESALTES	DEJOS ST ANDRE	CLERC MICHEL	CLERC MICHEL	0 20 00	0 20 00	0	G	G
B 0145	RIVESALTES	DEJOS ST ANDRE	MATEO MURIEL CHRISTINE	MATEO MURIEL CHRISTINE	0 17 55	0 17 55	0	G	G
B 0153	RIVESALTES	DEJOS ST ANDRE	AUZOLAT REGINE	AUZOLAT REGINE	0 25 80	0 25 80	0	G	G
B 0154	RIVESALTES	DEJOS ST ANDRE	DELCAMP VVE	DELCAMP VVE	0 23 60	0 23 60	0	G	G
B 0155	RIVESALTES	DEJOS ST ANDRE	MAUSSANG RENE	MAUSSANG RENE	0 08 35	0 08 35	0	G	G
B 0156	RIVESALTES	DEJOS ST ANDRE	MAUSSANG RENE	MAUSSANG RENE	0 14 65	0 14 65	0	G	G
B 0157	RIVESALTES	DEJOS ST ANDRE	CHATEAU ROMBEAU	CHATEAU ROMBEAU	2 10 25	2 10 25	0	G	G
B 0161	RIVESALTES	DEJOS ST ANDRE	CHATEAU ROMBEAU	CHATEAU ROMBEAU	0 78 90	0 78 90	0	G	G
B 0163	RIVESALTES	DEJOS ST ANDRE	CHAUMAR PAULE	CHAUMAR PAULE	0 05 05	0 05 05	0	G	G
B 0164	RIVESALTES	DEJOS ST ANDRE	TUBAU CHRISTIANE	TUBAU CHRISTIANE	0 09 80	0 09 80	0	G	G
B 0165	RIVESALTES	DEJOS ST ANDRE	BECERRA JEAN	BECERRA JEAN	0 04 80	0 04 80	0	G	G
B 0166	RIVESALTES	DEJOS ST ANDRE	VENDRELL RAYMOND	VENDRELL RAYMOND	0 04 30	0 04 30	0	G	G
B 0179	RIVESALTES	DEJOS ST ANDRE	RIEUSSET MARIE MADELEINE	SIRACH FRERES	0 19 35	0 19 35	0	G	G
B 0179	RIVESALTES	DEJOS ST ANDRE	RIEUSSET MARIE MADELEINE	SIRACH FRERES	0 53 30	0 53 30	0	G	G
B 0180	RIVESALTES	DEJOS ST ANDRE	SOLA JEAN	SOLA JEAN	0 12 20	0 12 20	0	G	G
B 0181	RIVESALTES	DEJOS ST ANDRE	SOLA JEAN	SOLA JEAN	0 12 20	0 12 20	0	G	G
B 0182	RIVESALTES	DEJOS ST ANDRE	SOLA JEAN	SOLA JEAN	0 23 65	0 23 65	0	G	G
B 0183	RIVESALTES	DEJOS ST ANDRE	SIRACH FRERES	SIRACH FRERES	0 21 70	0 21 70	0	G	G
B 0184	RIVESALTES	DEJOS ST ANDRE	RIEUSSET MARIE MADELEINE	SIRACH FRERES	0 22 85	0 22 85	0	G	G
B 0186	RIVESALTES	DEJOS ST ANDRE	LAJABRI	LAJABRI	0 10 05	0 10 05	0	G	G
B 0210	RIVESALTES	DEJOS ST ANDRE	ARCOS PATRICK - SUCCESSION ARCOS LAURENT	ARCOS PATRICK - SUCCESSION ARCOS LAURENT	0 03 60	0 03 60	0	G	G
B 0211	RIVESALTES	DEJOS ST ANDRE	RABASSEDAS RAYMOND	RABASSEDAS RAYMOND	0 09 20	0 09 20	0	G	G
B 0212	RIVESALTES	DEJOS ST ANDRE	RABASSEDAS RAYMOND	RABASSEDAS RAYMOND	0 09 08	0 09 08	0	G	G
B 0213	RIVESALTES	DEJOS ST ANDRE	JACQUET JEAN	JACQUET JEAN	0 08 05	0 08 05	0	G	G
B 0214	RIVESALTES	DEJOS ST ANDRE	COMMUNE DE RIVESALTES	COMMUNE DE RIVESALTES	0 06 50	0 06 50	0	G	G
B 0216	RIVESALTES	DEJOS ST ANDRE	COMMUNE DE RIVESALTES	COMMUNE DE RIVESALTES	0 11 42	0 11 42	0	G	G
B 0221	RIVESALTES	DEJOS ST ANDRE	LAJARRIGE FRANCOIS	LAJARRIGE FRANCOIS	0 04 60	0 04 60	0	G	G
B 0221	RIVESALTES	DEJOS ST ANDRE	COMMUNE DE RIVESALTES	COMMUNE DE RIVESALTES	0 02 11	0 02 11	0	G	G
B 0232	RIVESALTES	DEJOS ST ANDRE	COMMUNE DE RIVESALTES	COMMUNE DE RIVESALTES	0 09 35	0 09 35	0	G	G
B 0231	RIVESALTES	DEJOS ST ANDRE	COMMUNE DE RIVESALTES	COMMUNE DE RIVESALTES	0 17 40	0 17 40	0	G	G
B 0239	RIVESALTES	DEJOS ST ANDRE	PRATX PIERRE	PRATX PIERRE	0 20 25	0 20 25	0	G	G

Liste des parcelles

parcelles au 01/10/2018

N° cad.	Commune	Lieu-dit	Propriétaire	Usager	Cad.	S. SOUSC.	Bât.	Tarif	Zone
8 0243	RIVESALTES	LA BOADELLA	COMMUNE DE RIVESALTES	COMMUNE DE RIVESALTES	0 37 75	0 37 75	0	G	G
8 0246	RIVESALTES	LA BOADELLA	COMMUNE DE RIVESALTES	COMMUNE DE RIVESALTES	1 33 85	1 33 85	0	G	G
8 0248	RIVESALTES	LA BOADELLA	COMMUNE DE RIVESALTES	COMMUNE DE RIVESALTES	1 43 85	1 43 85	0	G	G
8 0250	RIVESALTES	LO PLA GROS	COMMUNE DE RIVESALTES	COMMUNE DE RIVESALTES	2 44 45	2 44 45	0	G	G
8 0251	RIVESALTES	LO PLA GROS	COMMUNE DE RIVESALTES	COMMUNE DE RIVESALTES	2 48 20	2 48 20	0	G	G
8 0252	RIVESALTES	LO PLA GROS	COMMUNE DE RIVESALTES	COMMUNE DE RIVESALTES	3 47 00	3 47 00	0	G	G
8 0254	RIVESALTES	LO PLA GROS	COMMUNE DE RIVESALTES	COMMUNE DE RIVESALTES	3 23 75	3 23 75	0	G	G
8 0255	RIVESALTES	LO PLA GROS	COMMUNE DE RIVESALTES	COMMUNE DE RIVESALTES	3 23 85	3 23 85	0	G	G
8 0256	RIVESALTES	LO PLA GROS	COMMUNE DE RIVESALTES	COMMUNE DE RIVESALTES	3 27 55	3 27 55	0	G	G
8 0257	RIVESALTES	LO PLA GROS	COMMUNE DE RIVESALTES	COMMUNE DE RIVESALTES	3 27 55	3 27 55	0	G	G
8 0258	RIVESALTES	LO PLA GROS	COMMUNE DE RIVESALTES	COMMUNE DE RIVESALTES	3 30 30	3 30 30	0	G	G
8 0264	RIVESALTES	LO PLA GROS	CARDIL DELMAS ANDREE	CARDIL DELMAS ANDREE	0 22 40	0 22 40	0	G	G
8 0267	RIVESALTES	LO PLA GROS	LUQUE-GARCIA JOSE	LUQUE-GARCIA JOSE	0 05 45	0 05 45	0	G	G
8 0268	RIVESALTES	LO PLA GROS	BLEUEN YVES JEAN MICHEL	BLEUEN YVES JEAN MICHEL	0 06 00	0 06 00	0	G	G
8 0269	RIVESALTES	LO PLA GROS	BLEUEN YVES JEAN MICHEL	BLEUEN YVES JEAN MICHEL	0 25 85	0 25 85	0	G	G
8 0272	RIVESALTES	LO PLA GROS	ROGER M F EPSE GIL JEAN	ROGER M F EPSE GIL JEAN	1 27 55	1 27 55	0	G	G
8 0273	RIVESALTES	LO PLA GROS	ROGER M F EPSE GIL JEAN	ROGER M F EPSE GIL JEAN	0 00 15	0 00 15	0	G	G
8 0276	RIVESALTES	LO PLA GROS	MONTSARRAT JEAN FRANCOIS KLEBER	MONTSARRAT JEAN FRANCOIS KLEBER	3 21 25	3 21 25	0	G	G
8 0283	RIVESALTES	LO PLA GROS	AMOUROUX EDMOND	AMOUROUX EDMOND	0 06 85	0 06 85	0	G	G
8 0285	RIVESALTES	DEJOS ST ANDRE	COMMUNE DE RIVESALTES	COMMUNE DE RIVESALTES	0 07 25	0 07 25	0	G	G
8 0286	RIVESALTES	LO PLA GROS	AMOUROUX EDMOND	AMOUROUX EDMOND	0 12 02	0 12 02	0	G	G
8 0287	RIVESALTES	LO PLA GROS	AMOUROUX EDMOND	AMOUROUX EDMOND	0 12 05	0 12 05	0	G	G
8 0288	RIVESALTES	LO PLA GROS	AMOUROUX EDMOND	AMOUROUX EDMOND	0 17 00	0 17 00	0	G	G
8 0287	RIVESALTES	LO PLA GROS	AMOUROUX EDMOND	AMOUROUX EDMOND	0 12 95	0 12 95	0	G	G
8 0289	RIVESALTES	LO PLA GROS	MONTSARRAT JEAN FRANCOIS KLEBER	MONTSARRAT JEAN FRANCOIS KLEBER	0 40 30	0 40 30	0	G	G
8 0289	RIVESALTES	LO PLA GROS	AMOUROUX EDMOND	AMOUROUX EDMOND	0 44 10	0 44 10	0	G	G
8 0291	RIVESALTES	LO PLA GROS	CETIN HALIL	CETIN HALIL	0 04 50	0 04 50	0	G	G
8 0291	RIVESALTES	LO PLA GROS	ERDOGAN ISMET & SELDA	ERDOGAN ISMET & SELDA	0 04 58	0 04 58	0	G	G
8 0291	RIVESALTES	LO PLA GROS	ERDOGAN SABAN & HATICE	ERDOGAN SABAN & HATICE	0 04 58	0 04 58	0	G	G
8 0291	RIVESALTES	LO PLA GROS	ERDOGAN HAYATI & NADIVE	ERDOGAN HAYATI & NADIVE	0 04 59	0 04 59	0	G	G
8 0292	RIVESALTES	LO PLA GROS	CETIN HALIL	CETIN HALIL	0 04 40	0 04 40	0	G	G
8 0292	RIVESALTES	LO PLA GROS	ERDOGAN ISMET & SELDA	ERDOGAN ISMET & SELDA	0 04 40	0 04 40	0	G	G

Liste des parcelles

parcelles au 01/10/2018

N° cad.	Commune	Lieu-dit	Propriétaire	Usager	Cad.	S. SOUSC.	Bât.	Tarif	Zone
R 0292 3	RIVESALTES	LO PLA GROS	ERDOGAN SABAN & HATICE	ERDOGAN SABAN & HATICE	0 04 40	0 04 40	0	G	
R 0292 4	RIVESALTES	LO PLA GROS	ERDOGAN HAYATI & NADIYE	ERDOGAN HAYATI & NADIYE	0 04 40	0 04 40	0	G	
U 0294	RIVESALTES	LO PLA GROS	COMMUNE DE RIVESALTES	COMMUNE DE RIVESALTES	0 40 90	0 40 90	0	G	G
R 0295	RIVESALTES	LO PLA GROS	COMMUNE DE RIVESALTES	COMMUNE DE RIVESALTES	0 49 55	0 49 55	0	G	G
R 0296	RIVESALTES	LO PLA GROS	COMMUNE DE RIVESALTES	COMMUNE DE RIVESALTES	0 00 40	0 00 40	0	G	G
R 0297	RIVESALTES	LO PLA GROS	COMMUNE DE RIVESALTES	COMMUNE DE RIVESALTES	2 40 85	2 40 85	0	G	G
R 0298	RIVESALTES	LO PLA GROS	COMMUNE DE RIVESALTES	COMMUNE DE RIVESALTES	0 20 55	0 20 55	0	G	G
R 0299	RIVESALTES	LO PLA GROS	ESPEU JEAN	ESPEU JEAN	0 84 90	0 84 90	0	G	G
R 0300	RIVESALTES	LO PLA GROS	PIQUE IRENE	PIQUE IRENE	0 57 26	0 57 26	0	G	G
R 0304	RIVESALTES	LO PLA GROS	CAZACH LOUIS	CAZACH LOUIS	0 46 75	0 46 75	0	G	G
R 0305	RIVESALTES	LO PLA GROS	PIQUE IRENE	PIQUE IRENE	0 00 55	0 00 55	0	G	G
R 0307	RIVESALTES	LO PLA GROS	HUGUETAIME LOUIS JOSEPH	HUGUETAIME LOUIS JOSEPH	0 74 60	0 74 60	0	G	G
R 0310	RIVESALTES	LO PLA GROS	DIAZ TERENCE NICOLAS	DIAZ TERENCE NICOLAS	0 01 85	0 01 85	0	G	G
R 0317 1	RIVESALTES	LO PLA GROS	AUTOROUTE DU SUD DE LA FRANCE	AUTOROUTE DU SUD DE LA FRANCE	0 06 84	0 06 84	0	G	G
R 0320	RIVESALTES	LO PLA GROS	COMMUNE DE RIVESALTES	COMMUNE DE RIVESALTES	1 24 20	1 24 20	0	G	G
R 0421	RIVESALTES	LO PLA GROS	COMMUNE DE RIVESALTES	COMMUNE DE RIVESALTES	1 72 50	1 72 50	0	G	G
R 0422	RIVESALTES	LO PLA GROS	COMMUNE DE RIVESALTES	COMMUNE DE RIVESALTES	0 85 50	0 85 50	0	G	G
R 0425	RIVESALTES	LO PLA GROS	COMMUNE DE RIVESALTES	COMMUNE DE RIVESALTES	0 13 60	0 13 60	0	G	G
R 0426	RIVESALTES	LO PLA GROS	COMMUNE DE RIVESALTES	COMMUNE DE RIVESALTES	0 69 10	0 69 10	0	G	G
R 0427	RIVESALTES	LO PLA GROS	COMMUNE DE RIVESALTES	COMMUNE DE RIVESALTES	0 17 00	0 17 00	0	G	G
R 0428	RIVESALTES	LO PLA GROS	BILLE CLAUDE / VINCHES	BILLE CLAUDE / VINCHES	0 15 90	0 15 90	0	G	G
R 0429	RIVESALTES	LO PLA GROS	BILLE CLAUDE / VINCHES	BILLE CLAUDE / VINCHES	0 02 65	0 02 65	0	G	G
R 0431	RIVESALTES	LO PLA GROS	PANICOT FRANCOISE	PANICOT FRANCOISE	0 05 35	0 05 35	0	G	G
R 0432	RIVESALTES	LO PLA GROS	BLAZY MARIE-JEANNE JOSETTE PIERRETTE	BLAZY MARIE-JEANNE JOSETTE PIERRETTE	0 30 05	0 30 05	0	G	G
R 0433	RIVESALTES	LO PLA PETIT	TRAVAUX PUBLICS 66	TRAVAUX PUBLICS 66	0 29 35	0 29 35	0	G	G
R 0437	RIVESALTES	LO PLA PETIT	TRAVAUX PUBLICS 66	TRAVAUX PUBLICS 66	0 11 20	0 11 20	0	G	G
R 0454	RIVESALTES	LO PLA PETIT	TRAVAUX PUBLICS 66	TRAVAUX PUBLICS 66	0 45 10	0 45 10	0	G	G
R 0481	RIVESALTES	LO PLA PETIT	AUZOLATS HERITIERS	AUZOLATS HERITIERS	0 02 72	0 02 72	0	G	G
R 0484	RIVESALTES	LO PLA PETIT	TRAVAUX PUBLICS 66	TRAVAUX PUBLICS 66	0 03 10	0 03 10	0	G	G
R 0486	RIVESALTES	LO PLA PETIT	TRAVAUX PUBLICS 66	TRAVAUX PUBLICS 66	0 05 40	0 05 40	0	G	G
R 0487	RIVESALTES	LO PLA PETIT	TRAVAUX PUBLICS 66	TRAVAUX PUBLICS 66	0 05 55	0 05 55	0	G	G
R 0488 1	RIVESALTES	LO PLA PETIT	AUTOROUTE DU SUD DE LA FRANCE	AUTOROUTE DU SUD DE LA FRANCE	0 00 45	0 00 45	0	G	G

Liste des parcelles

parcelles au 01/10/2018

N° cad.	Commune	Lieu-dit	Propriétaire	Usager	Cad.	S. SOUSC.	Bât.	Tarif	Zone
B 0336	RIVESALTES	LO PLA PETIT	AFONSO LUIS	AFONSO LUIS	0 37 95	0 37 95	0	G	G
B 0337	RIVESALTES	LO PLA PETIT	AMIGUES HENRI OMER JEAN	AMIGUES HENRI OMER JEAN	0 76 40	0 76 40	0	G	G
B 0340	RIVESALTES	LO PLA PETIT	ABELANET PIERRE	ABELANET PIERRE	0 27 10	0 27 10	0	G	G
B 0369	RIVESALTES	LO PLA PETIT	ABELANET PIERRE	ABELANET PIERRE	0 22 40	0 22 40	0	G	G
B 0370	RIVESALTES	LO PLA PETIT	ABELANET PIERRE	ABELANET PIERRE	0 58 40	0 58 40	0	G	G
B 0371	RIVESALTES	LO PLA PETIT	PONS GEORGES	PONS GEORGES	0 41 55	0 41 55	0	G	G
B 0372	RIVESALTES	LO PLA PETIT	LOPEZ JOSEPH	LOPEZ JOSEPH	0 42 25	0 42 25	0	G	G
B 0373	RIVESALTES	LO PLA PETIT	MARTINEZ FRANCISCO	MARTINEZ FRANCISCO	0 83 50	0 83 50	0	G	G
B 0374	RIVESALTES	LO PLA PETIT	ETS PUBLIC FONCIER LOCAL	ETS PUBLIC FONCIER LOCAL	0 75 45	0 75 45	0	G	G
B 0375	RIVESALTES	LO PLA PETIT	ETS PUBLIC FONCIER LOCAL	ETS PUBLIC FONCIER LOCAL	0 12 05	0 12 05	0	G	G
B 0376	RIVESALTES	LO PLA PETIT	COUDOUGNAN DOMINIQUE	COUDOUGNAN DOMINIQUE	0 11 20	0 11 20	0	G	G
B 0377	RIVESALTES	LO PLA PETIT	MALLORQUIN ANASTASE	MALLORQUIN ANASTASE	0 28 55	0 28 55	0	G	G
B 0378	RIVESALTES	LO PLA PETIT	PANICOT FRANCOISE	PANICOT FRANCOISE	0 08 75	0 08 75	0	G	G
B 0380	RIVESALTES	LO PLA PETIT	ABELANET PIERRE	ABELANET PIERRE	0 11 68	0 11 68	0	G	G
B 0381	RIVESALTES	LO PLA PETIT	ABELANET PIERRE	ABELANET PIERRE	0 50 30	0 50 30	0	G	G
B 0382	RIVESALTES	LO PLA PETIT	ABELANET PIERRE	ABELANET PIERRE	0 22 40	0 22 40	0	G	G
B 0383	RIVESALTES	LO PLA PETIT	ABLARD GABRIEL	ABLARD GABRIEL	0 37 30	0 37 30	0	G	G
B 0384	RIVESALTES	LO PLA PETIT	MACABIES ROBERT	MACABIES ROBERT	0 35 30	0 35 30	0	G	G
B 0385	RIVESALTES	LO PLA PETIT	LUQUE STEVE	LUQUE STEVE	0 16 78	0 16 78	0	G	G
B 0386	RIVESALTES	LO PLA PETIT	LUQUE STEVE	LUQUE STEVE	0 17 50	0 17 50	0	G	G
B 0387	RIVESALTES	LO PLA PETIT	SALGUES ANDRE	SALGUES ANDRE	0 42 80	0 42 80	0	G	G
B 0388	RIVESALTES	LO PLA PETIT	SALGUES ANDRE	SALGUES ANDRE	0 02 70	0 02 70	0	G	G
B 0391	RIVESALTES	LO PLA PETIT	LA VIGNE ET LE VERGER	LA VIGNE ET LE VERGER	0 13 50	0 13 50	0	G	G
B 0392	RIVESALTES	LO PLA PETIT	LA VIGNE ET LE VERGER	LA VIGNE ET LE VERGER	0 13 80	0 13 80	0	G	G
B 0393	RIVESALTES	LO PLA PETIT	LA VIGNE ET LE VERGER	LA VIGNE ET LE VERGER	0 04 85	0 04 85	0	G	G
B 0396	RIVESALTES	LO PLA PETIT	SEGUY JEAN	SEGUY JEAN	0 05 05	0 05 05	0	G	G
B 0397	RIVESALTES	LO PLA PETIT	SEGUY JEAN	SEGUY JEAN	0 08 30	0 08 30	0	G	G
B 0398	RIVESALTES	LO PLA PETIT	CAZACH LOUIS	CAZACH LOUIS	0 11 70	0 11 70	0	G	G
B 0399	RIVESALTES	LO PLA PETIT	CAZACH LOUIS	CAZACH LOUIS	0 09 40	0 09 40	0	G	G
B 0401 1	RIVESALTES	LO PLA PETIT	PHILIPPE ANDRE	PHILIPPE ANDRE	0 05 90	0 05 90	0	G	G
B 0401 2	RIVESALTES	LO PLA PETIT	PHILIPPE JEAN	PHILIPPE JEAN	0 05 90	0 05 90	0	G	G
B 0404	RIVESALTES	LO PLA PETIT	SALGUES ANDRE	SALGUES ANDRE	0 15 80	0 15 80	0	G	G
B 0405	RIVESALTES	LO PLA PETIT	FONS ODILE	FONS ODILE	0 23 55	0 23 55	0	G	G
B 0406	RIVESALTES	LO PLA PETIT	FONS ODILE	FONS ODILE	0 36 40	0 36 40	0	G	G
B 0408	RIVESALTES	LO PLA PETIT	DAURE MICHEL	DAURE MICHEL	0 18 50	0 18 50	0	G	G
B 0409	RIVESALTES	LO PLA PETIT	DAURE MICHEL	DAURE MICHEL	0 18 20	0 18 20	0	G	G
B 0410	RIVESALTES	LO PLA PETIT	DAURE MICHEL	DAURE MICHEL	0 06 95	0 06 95	0	G	G
B 0411	RIVESALTES	LO PLA PETIT	FONS ODILE	FONS ODILE	0 25 35	0 25 35	0	G	G
B 0412	RIVESALTES	LO PLA PETIT	ROGER MONIQUE	ROGER MONIQUE	0 10 75	0 10 75	0	G	G

Liste des parcelles

parcelles au 01/10/2018

N° cad.	Commune	Lieu-dit	Propriétaire	Usager	Cad.	S. SOUSC.	Bât.	Tarif	Zone
B 0414	RIVESALTES	LO PLA PETIT	ROIG INDIVISION	ROIG INDIVISION	0 14 40	0 14 40	0	G	G
B 0415	RIVESALTES	LO PLA PETIT	ROIG INDIVISION	ROIG INDIVISION	0 13 40	0 13 40	0	G	G
B 0416	RIVESALTES	LO PLA PETIT	TALLANT JEAN JACQUES	TALLANT JEAN JACQUES	0 21 35	0 21 35	0	G	G
B 0417	RIVESALTES	LO PLA PETIT	TALLANT JEAN JACQUES	TALLANT JEAN JACQUES	0 44 25	0 44 25	0	G	G
B 0418	RIVESALTES	LO PLA PETIT	ETS PUBLIC FONCIER LOCAL	ETS PUBLIC FONCIER LOCAL	0 21 15	0 21 15	0	G	G
B 0419	RIVESALTES	LO PLA PETIT	ETS PUBLIC FONCIER LOCAL	ETS PUBLIC FONCIER LOCAL	0 26 00	0 26 00	0	G	G
B 0420	RIVESALTES	LO PLA PETIT	ETS PUBLIC FONCIER LOCAL	ETS PUBLIC FONCIER LOCAL	0 23 55	0 23 55	0	G	G
B 0421	RIVESALTES	LO PLA PETIT	LOPEZ RAYMOND EPX SIRACH	LOPEZ RAYMOND EPX SIRACH	0 47 00	0 47 00	0	G	G
B 0423	RIVESALTES	LO PLA PETIT	ETS PUBLIC FONCIER LOCAL	ETS PUBLIC FONCIER LOCAL	1 19 50	1 19 50	0	G	G
B 0424	RIVESALTES	LO PLA PETIT	ETS PUBLIC FONCIER LOCAL	ETS PUBLIC FONCIER LOCAL	1 28 50	1 28 50	0	G	G
B 0425	RIVESALTES	LO PLA PETIT	ETS PUBLIC FONCIER LOCAL	ETS PUBLIC FONCIER LOCAL	1 50 40	1 50 40	0	G	G
B 0426	RIVESALTES	LO PLA PETIT	COMMUNE DE RIVESALTES	COMMUNE DE RIVESALTES	0 43 55	0 43 55	0	G	G
B 0428	RIVESALTES	LO PLA PETIT	COMMUNE DE RIVESALTES	COMMUNE DE RIVESALTES	0 22 30	0 22 30	0	G	G
B 0429	RIVESALTES	LO PLA PETIT	COMMUNE DE RIVESALTES	COMMUNE DE RIVESALTES	0 33 10	0 33 10	0	G	G
B 0430	RIVESALTES	LO PLA PETIT	ETS PUBLIC FONCIER LOCAL	ETS PUBLIC FONCIER LOCAL	0 43 90	0 43 90	0	G	G
B 0431	RIVESALTES	LO PLA PETIT	CANDILLE DENIS	CANDILLE DENIS	0 08 10	0 08 10	0	G	G
B 0432	RIVESALTES	LO PLA PETIT	ETS PUBLIC FONCIER LOCAL	ETS PUBLIC FONCIER LOCAL	0 04 05	0 04 05	0	G	G
B 0434	RIVESALTES	LO PLA PETIT	ETS PUBLIC FONCIER LOCAL	ETS PUBLIC FONCIER LOCAL	0 05 00	0 05 00	0	G	G
B 0435	RIVESALTES	LO PLA PETIT	COMMUNE DE RIVESALTES	COMMUNE DE RIVESALTES	0 22 45	0 22 45	0	G	G
B 0436	RIVESALTES	LO PLA PETIT	COMMUNE DE RIVESALTES	COMMUNE DE RIVESALTES	2 39 50	2 39 50	0	G	G
B 0437	RIVESALTES	LO PLA PETIT	COMMUNE DE RIVESALTES	COMMUNE DE RIVESALTES	0 85 05	0 85 05	0	G	G
B 0438	RIVESALTES	LO PLA PETIT	ETS PUBLIC FONCIER LOCAL	ETS PUBLIC FONCIER LOCAL	0 21 10	0 21 10	0	G	G
B 0439	RIVESALTES	LO PLA PETIT	ETS PUBLIC FONCIER LOCAL	ETS PUBLIC FONCIER LOCAL	0 15 70	0 15 70	0	G	G
B 0440	RIVESALTES	LO PLA PETIT	ETS PUBLIC FONCIER LOCAL	ETS PUBLIC FONCIER LOCAL	0 71 40	0 71 40	0	G	G
B 0444	RIVESALTES	LO PLA PETIT	ETS PUBLIC FONCIER LOCAL	ETS PUBLIC FONCIER LOCAL	0 13 80	0 13 80	0	G	G
B 0445	RIVESALTES	LO PLA PETIT	ETS PUBLIC FONCIER LOCAL	ETS PUBLIC FONCIER LOCAL	0 85 85	0 85 85	0	G	G
B 0446	RIVESALTES	LO PLA PETIT	ETS PUBLIC FONCIER LOCAL	ETS PUBLIC FONCIER LOCAL	0 66 35	0 66 35	0	G	G
B 0447	RIVESALTES	LO PLA PETIT	ETS PUBLIC FONCIER LOCAL	ETS PUBLIC FONCIER LOCAL	0 30 60	0 30 60	0	G	G
B 0448	RIVESALTES	LO PLA PETIT	ETS PUBLIC FONCIER LOCAL	ETS PUBLIC FONCIER LOCAL	1 61 20	1 61 20	0	G	G
B 0449	RIVESALTES	LO PLA PETIT	ETS PUBLIC FONCIER LOCAL	ETS PUBLIC FONCIER LOCAL	1 46 05	1 46 05	0	G	G
B 0450	RIVESALTES	LO PLA PETIT	ALBERT	ALBERT	1 32 35	1 32 35	0	G	G
B 0451	RIVESALTES	LO PLA PETIT	ALBERT	ALBERT	0 43 75	0 43 75	0	G	G
B 0452	RIVESALTES	LO PLA PETIT	ALBERT	ALBERT	0 44 85	0 44 85	0	G	G
B 0453	RIVESALTES	LO PLA PETIT	ETS PUBLIC FONCIER LOCAL	ETS PUBLIC FONCIER LOCAL	0 18 90	0 18 90	0	G	G

Liste des parcelles

parcelles au 01/10/2018

N° cad.	Commune	Lieu-dit	Propriétaire	Usager	Cad.	S. SOUSC.	Bât.	Tarif	Zone
B 0454	RIVESALTES	LO PLA PETIT	ETS PUBLIC FONCIER LOCAL	ETS PUBLIC FONCIER LOCAL	0 30 30	0 30 30	0	G	G
B 0455	RIVESALTES	LO PLA PETIT	MARTI HENRI	MARTI HENRI	0 09 20	0 09 20	0	G	G
B 0456	RIVESALTES	LO PLA PETIT	MARTI HENRI	MARTI HENRI	0 35 15	0 35 15	0	G	G
B 0457	RIVESALTES	LO PLA PETIT	ETS PUBLIC FONCIER LOCAL	ETS PUBLIC FONCIER LOCAL	0 47 20	0 47 20	0	G	G
B 0458	RIVESALTES	CAMI DE TORREILLES	ETS PUBLIC FONCIER LOCAL	ETS PUBLIC FONCIER LOCAL	0 02 20	0 02 20	0	G	G
B 0459	RIVESALTES	CAMI DE TORREILLES	ETS PUBLIC FONCIER LOCAL	ETS PUBLIC FONCIER LOCAL	0 02 25	0 02 25	0	G	G
B 0460	RIVESALTES	CAMI DE TORREILLES	ETS PUBLIC FONCIER LOCAL	ETS PUBLIC FONCIER LOCAL	0 04 75	0 04 75	0	G	G
B 0461	RIVESALTES	CAMI DE TORREILLES	CHATEAU ROMBEAU	CHATEAU ROMBEAU	0 93 75	0 93 75	0	G	G
B 0462	RIVESALTES	CAMI DE TORREILLES	ETS PUBLIC FONCIER LOCAL	ETS PUBLIC FONCIER LOCAL	0 16 15	0 16 15	0	G	G
B 0462 1	RIVESALTES	CAMI DE TORREILLES	COMMUNE DE RIVESALTES	COMMUNE DE RIVESALTES	0 13 25	0 13 25	0	G	G
B 0463	RIVESALTES	CAMI DE TORREILLES	ETS PUBLIC FONCIER LOCAL	ETS PUBLIC FONCIER LOCAL	0 25 90	0 25 90	0	G	G
B 0464	RIVESALTES	CAMI DE TORREILLES	ETS PUBLIC FONCIER LOCAL	ETS PUBLIC FONCIER LOCAL	0 28 15	0 28 15	0	G	G
B 0465	RIVESALTES	CAMI DE TORREILLES	COMMUNE DE RIVESALTES	COMMUNE DE RIVESALTES	0 51 70	0 51 70	0	G	G
B 0466	RIVESALTES	CAMI DE TORREILLES	PERPIGNAN MEDITERRANEE	PERPIGNAN MEDITERRANEE	0 31 78	0 31 78	0	G	G
B 0467	RIVESALTES	CAMI DE TORREILLES	PERPIGNAN MEDITERRANEE	PERPIGNAN MEDITERRANEE	0 38 10	0 38 10	0	G	G
B 0470	RIVESALTES	CAMI DE TORREILLES	COMMUNE DE RIVESALTES	COMMUNE DE RIVESALTES	0 12 00	0 12 00	0	G	G
B 0472	RIVESALTES	CAMI DE TORREILLES	COMMUNE DE RIVESALTES	COMMUNE DE RIVESALTES	0 16 55	0 16 55	0	G	G
B 0474	RIVESALTES	CAMI DE TORREILLES	ALBERT	ALBERT	0 06 18	0 06 18	0	G	G
B 0496	RIVESALTES	CHEMIN DE PIA	SIRACH ROBERT	SIRACH ROBERT	1 26 05	1 26 05	0	G	G
B 0500	RIVESALTES	CHEMIN DE PIA	SIRACH ROBERT	SIRACH ROBERT	0 45 90	0 45 90	0	G	G
B 0503	RIVESALTES	CHEMIN DE PIA	ESPEU JACQUELINE	ESPEU JACQUELINE	0 10 20	0 10 20	0	G	G
B 0505	RIVESALTES	CHEMIN DE PIA	SIRACH ROBERT	SIRACH ROBERT	1 02 40	1 02 40	0	G	G
B 0510	RIVESALTES	CHEMIN DE PIA	COMMUNE DE RIVESALTES	COMMUNE DE RIVESALTES	0 40 65	0 40 65	0	G	G
B 0511	RIVESALTES	CHEMIN DE PIA	COMMUNE DE RIVESALTES	COMMUNE DE RIVESALTES	0 44 70	0 44 70	0	G	G
B 0513	RIVESALTES	CHEMIN DE PIA	COMMUNE DE RIVESALTES	COMMUNE DE RIVESALTES	0 13 05	0 13 05	0	G	G
B 0514	RIVESALTES	CHEMIN DE PIA	COMMUNE DE RIVESALTES	COMMUNE DE RIVESALTES	0 13 95	0 13 95	0	G	G
B 0515	RIVESALTES	CHEMIN DE PIA	COMMUNE DE RIVESALTES	COMMUNE DE RIVESALTES	0 26 30	0 26 30	0	G	G
B 0528	RIVESALTES	CHEMIN DE PIA	COMMUNE DE RIVESALTES	COMMUNE DE RIVESALTES	0 06 45	0 06 45	0	G	G
B 0530	RIVESALTES	CHEMIN DE PIA	COMMUNE DE RIVESALTES	COMMUNE DE RIVESALTES	0 00 10	0 00 10	0	G	G
B 0532	RIVESALTES	CHEMIN DE PIA	COMMUNE DE RIVESALTES	COMMUNE DE RIVESALTES	0 22 70	0 22 70	0	G	G
B 0532	RIVESALTES	CHEMIN DE PIA	COMMUNE DE RIVESALTES	COMMUNE DE RIVESALTES	0 14 73	0 14 73	0	G	G
B 0533 1	RIVESALTES	CHEMIN DE PIA	COMMUNE DE RIVESALTES	COMMUNE DE RIVESALTES	0 13 65	0 13 65	0	G	G
B 0724	RIVESALTES	JAS EST	COMMUNE DE RIVESALTES	COMMUNE DE RIVESALTES	0 12 30	0 12 30	0	G	G
B 0726	RIVESALTES	JAS EST	COMMUNE DE RIVESALTES	COMMUNE DE RIVESALTES	0 20 30	0 20 30	0	G	G

Liste des parcelles

parcelles au 01/10/2018

N° cad.	Commune	Lieu-dit	Propriétaire	Usager	Cad.	S. SOUSC.	Bât.	Tarif	Zone
B 0727	RIVESALTES	JAS EST	COMMUNE DE RIVESALTES	COMMUNE DE RIVESALTES	0 26 00	0 26 00	0	G	G
B 0728	RIVESALTES	JAS EST	COMMUNE DE RIVESALTES	COMMUNE DE RIVESALTES	0 28 95	0 28 95	0	G	G
B 0729	RIVESALTES	JAS EST	COMMUNE DE RIVESALTES	COMMUNE DE RIVESALTES	0 21 40	0 21 40	0	G	G
B 0730	RIVESALTES	JAS EST	COMMUNE DE RIVESALTES	COMMUNE DE RIVESALTES	1 01 40	1 01 40	0	G	G
B 0731	RIVESALTES	JAS EST	COMMUNE DE RIVESALTES	COMMUNE DE RIVESALTES	0 68 10	0 68 10	0	G	G
B 0744	RIVESALTES	JAS EST	COMMUNE DE RIVESALTES	COMMUNE DE RIVESALTES	0 98 20	0 98 20	0	G	G
B 0745	RIVESALTES	JAS EST	COMMUNE DE RIVESALTES	COMMUNE DE RIVESALTES	0 93 10	0 93 10	0	G	G
B 0849	RIVESALTES	JAS EST	COMMUNE DE RIVESALTES	COMMUNE DE RIVESALTES	0 29 95	0 29 95	0	G	G
B 0950	RIVESALTES	LO PLA PETIT	ROIG INDIVISION	ROIG INDIVISION	0 11 90	0 11 90	0	G	G
B 0951	RIVESALTES	LO PLA PETIT	ROIG INDIVISION	ROIG INDIVISION	0 13 40	0 13 40	0	G	G
B 0957	RIVESALTES	DEJOS ST ANDRE	LAJARRIGE FRANCOIS	LAJARRIGE FRANCOIS	0 05 10	0 05 10	0	G	G
B 0958	RIVESALTES	DEJOS ST ANDRE	LAJARRIGE FRANCOIS	LAJARRIGE FRANCOIS	0 05 65	0 05 65	0	G	G
B 0959	RIVESALTES	LO PLA GROS	CAZACH THIERRY	CAZACH THIERRY	0 21 00	0 21 00	0	G	G
B 0960	RIVESALTES	LO PLA GROS	CAZACH THIERRY	CAZACH THIERRY	0 22 50	0 22 50	0	G	G
B 0961	RIVESALTES	LO PLA PETIT	COMMUNE DE RIVESALTES	COMMUNE DE RIVESALTES	0 24 30	0 24 30	0	G	G
B 0962	RIVESALTES	LO PLA PETIT	COMMUNE DE RIVESALTES	COMMUNE DE RIVESALTES	0 21 75	0 21 75	0	G	G
B 0969	RIVESALTES	JAS EST	COMMUNE DE RIVESALTES	COMMUNE DE RIVESALTES	0 52 80	0 52 80	0	G	G
B 0970	RIVESALTES	JAS EST	COMMUNE DE RIVESALTES	COMMUNE DE RIVESALTES	0 75 55	0 75 55	0	G	G
B 0975	RIVESALTES	LO PLA PETIT	FERRER JOSEPH	FERRER JOSEPH	0 25 98	0 25 98	0	G	G
B 0976	RIVESALTES	LO PLA PETIT	ETS PUBLIC FONCIER LOCAL	ETS PUBLIC FONCIER LOCAL	0 06 41	0 06 41	0	G	G
B 0977	RIVESALTES	LO PLA PETIT	ETS PUBLIC FONCIER LOCAL	ETS PUBLIC FONCIER LOCAL	0 06 41	0 06 41	0	G	G
B 0981	RIVESALTES	DEJOS ST ANDRE	COMMUNE DE RIVESALTES	COMMUNE DE RIVESALTES	0 18 90	0 18 90	0	G	G
B 0983	RIVESALTES	DEJOS ST ANDRE	COMMUNE DE RIVESALTES	COMMUNE DE RIVESALTES	0 27 25	0 27 25	0	G	G
B 0986	RIVESALTES	DEJOS ST ANDRE	GPM AMENAGEMENT	GPM AMENAGEMENT	0 12 24	0 12 24	0	G	G
B 0989	RIVESALTES	DEJOS ST ANDRE	COMMUNE DE RIVESALTES	COMMUNE DE RIVESALTES	0 20 82	0 20 82	0	G	G
B 0991	RIVESALTES	DEJOS ST ANDRE	BASTOUIL DENIS	BASTOUIL DENIS	1 47 43	1 47 43	0	G	G
B 0992	RIVESALTES	DEJOS ST ANDRE	PEREZ JOSEPH	PEREZ JOSEPH	0 08 63	0 08 63	0	G	G
B 0992 1	RIVESALTES	DEJOS ST ANDRE	COMMUNE DE RIVESALTES	COMMUNE DE RIVESALTES	0 08 63	0 08 63	0	G	G
B 0993	RIVESALTES	DEJOS ST ANDRE	PLANEILLES NEE CANUT MARIE JOSEE	PLANEILLES NEE CANUT MARIE JOSEE	0 11 96	0 11 96	0	G	G
B 0994	RIVESALTES	DEJOS ST ANDRE	DISSARD DANIEL	DISSARD DANIEL	0 11 26	0 11 26	0	G	G
B 0995	RIVESALTES	DEJOS ST ANDRE	MATEO MURIEL CHRISTINE	MATEO MURIEL CHRISTINE	0 17 54	0 17 54	0	G	G
B 0998	RIVESALTES	DEJOS ST ANDRE	AMOUROUX EDMOND	AMOUROUX EDMOND	0 13 09	0 13 09	0	G	G
B 1009	RIVESALTES	LA BOADELLA	COMMUNE DE RIVESALTES	COMMUNE DE RIVESALTES	0 32 73	0 32 73	0	G	G
B 1010	RIVESALTES	LA BOADELLA	COMMUNE DE RIVESALTES	COMMUNE DE RIVESALTES	0 12 86	0 12 86	0	G	G

Liste des parcelles

parcelles au 01/10/2018

N° cad.	Commune	Lieu-dit	Propriétaire	Usager	Cad.	S. SOUSC.	Bât.	Tarif	Zone
B 1001	RIVESALTES	LA BOADELLA	COMMUNE DE RIVESALTES	COMMUNE DE RIVESALTES	0 72 15	0 72 15	0	G	G
B 1002	RIVESALTES	LA BOADELLA	COMMUNE DE RIVESALTES	COMMUNE DE RIVESALTES	0 93 60	0 93 60	0	G	G
B 1003	RIVESALTES	LO PLA GROS	COMMUNE DE RIVESALTES	COMMUNE DE RIVESALTES	0 27 02	0 27 02	0	G	G
B 1004	RIVESALTES	LO PLA PETIT	DOMAINE CLAUDE	DOMAINE CLAUDE	0 10 64	0 10 64	0	G	G
B 1016	RIVESALTES	DEJOS ST ANDRE	CUADRAS RAYMOND	CUADRAS RAYMOND	0 12 18	0 12 15	0	G	G
B 1017	RIVESALTES	LA VILLE	CUADRAS PASCAL	CUADRAS PASCAL	0 12 13	0 12 13	0	G	G
B 1021	RIVESALTES	DEJOS ST ANDRE	AMOUROUX EDMOND	AMOUROUX EDMOND	0 21 13	0 21 13	0	G	G
B 1022	RIVESALTES	DEJOS ST ANDRE	AMOUROUX EDMOND	AMOUROUX EDMOND	0 35 21	0 35 21	0	G	G
B 1023	RIVESALTES	DEJOS ST ANDRE	AMOUROUX EDMOND	AMOUROUX EDMOND	0 35 64	0 35 64	0	G	G
B 1026 1	RIVESALTES	LO PLA GROS	CETIN HALIL	CETIN HALIL	0 04 06	0 04 06	0	G	G
B 1026 2	RIVESALTES	LO PLA GROS	ERDOGAN ISMET & SELDA	ERDOGAN ISMET & SELDA	0 04 09	0 04 09	0	G	G
B 1026 3	RIVESALTES	LO PLA GROS	ERDOGAN SABAN & HATICE	ERDOGAN SABAN & HATICE	0 04 09	0 04 09	0	G	G
B 1026 4	RIVESALTES	LO PLA GROS	ERDOGAN HAYATI & NADIYE	ERDOGAN HAYATI & NADIYE	0 04 09	0 04 09	0	G	G
B 1027 1	RIVESALTES	LO PLA GROS	CETIN HALIL	CETIN HALIL	0 04 06	0 04 06	0	G	G
B 1027 2	RIVESALTES	LO PLA GROS	ERDOGAN ISMET & SELDA	ERDOGAN ISMET & SELDA	0 04 09	0 04 09	0	G	G
B 1027 3	RIVESALTES	LO PLA GROS	ERDOGAN SABAN & HATICE	ERDOGAN SABAN & HATICE	0 04 09	0 04 09	0	G	G
B 1027 4	RIVESALTES	LO PLA GROS	ERDOGAN HAYATI & NADIYE	ERDOGAN HAYATI & NADIYE	0 04 09	0 04 09	0	G	G
B 1028	RIVESALTES	LO PLA GROS	PIQUE IRENE	PIQUE IRENE	0 72 30	0 72 30	0	G	G
B 1038	RIVESALTES	LO PLA GROS	COMMUNE DE RIVESALTES	COMMUNE DE RIVESALTES	0 28 30	0 28 30	0	G	G
B 1039	RIVESALTES	LO PLA GROS	COMMUNE DE RIVESALTES	COMMUNE DE RIVESALTES	0 06 15	0 06 15	0	G	G
B 1042	RIVESALTES	LO PLA PETIT	ETS PUBLIC FONCIER LOCAL	ETS PUBLIC FONCIER LOCAL	0 28 36	0 28 36	0	G	G
B 1043	RIVESALTES	LO PLA PETIT	ETS PUBLIC FONCIER LOCAL	ETS PUBLIC FONCIER LOCAL	0 28 37	0 28 37	0	G	G
B 1045	RIVESALTES	DEJOS ST ANDRE	LAJARRIGE FRANCOIS	LAJARRIGE FRANCOIS	0 06 05	0 06 05	0	G	G
B 1047	RIVESALTES	DEJOS ST ANDRE	DAYE MADELEINE	DAYE MADELEINE	0 14 49	0 14 45	0	G	G
B 1050	RIVESALTES	DEJOS ST ANDRE	GIMENEZ DIDIER	GIMENEZ DIDIER	0 03 40	0 03 40	0	G	G
B 1052	RIVESALTES	CHEMIN DE PIA	COMMUNE DE RIVESALTES	COMMUNE DE RIVESALTES	0 12 42	0 12 42	0	G	G
B 1053	RIVESALTES	CHEMIN DE PIA	COMMUNE DE RIVESALTES	COMMUNE DE RIVESALTES	0 12 42	0 12 42	0	G	G
B 1060	RIVESALTES	CHEMIN DE PIA	COMMUNE DE RIVESALTES	COMMUNE DE RIVESALTES	0 17 00	0 17 00	0	G	G
B 1061	RIVESALTES	LA BOADELLA	COMMUNE DE RIVESALTES	COMMUNE DE RIVESALTES	0 00 10	0 00 10	0	G	G
B 1065	RIVESALTES	LO PLA PETIT	ETS PUBLIC FONCIER LOCAL	ETS PUBLIC FONCIER LOCAL	0 08 10	0 08 10	0	G	G
B 1072	RIVESALTES	DEJOS ST ANDRE	ARCOS PATRICK - SUCCESSION ARCOS LAURENT	ARCOS PATRICK - SUCCESSION ARCOS LAURENT	0 02 40	0 02 40	0	G	G
B 1148	RIVESALTES	LA VILLE	COMMUNE DE RIVESALTES	COMMUNE DE RIVESALTES	0 02 14	0 02 14	0	G	G
B 1150	RIVESALTES	LO PLA GROS	GUITER ROBERT	GUITER ROBERT	0 29 85	0 29 85	0	G	G
B 1151	RIVESALTES	LO PLA GROS	LLUIS LAURENT	LLUIS LAURENT	0 29 84	0 29 84	0	G	G

Liste des parcelles

parcelles au 01/10/2018

N° cad.	Commune	Lieu-dit	Propriétaire	Usager	Cad.	S. SOUSC.	Bât.	Tarif	Zone
B 1132	RIVESALTES	DEJOS ST ANDRE	TUBAU CHRISTIANE	TUBAU CHRISTIANE	0 25 12	0 25 13	0	G	G
B 1153	RIVESALTES	DEJOS ST ANDRE	TUBAU CHRISTIANE	TUBAU CHRISTIANE	0 25 12	0 01 12	0	G	G
B 1182	RIVESALTES	LO PLA PETIT	VALADE MICKAEL GUILLAUME	VALADE MICKAEL GUILLAUME	0 04 65	0 04 65	0	G	G
B 1183	RIVESALTES	LO PLA PETIT	VALADE MICKAEL GUILLAUME	VALADE MICKAEL GUILLAUME	0 04 65	0 04 63	0	G	G
B 1189 1	RIVESALTES	DEJOS ST ANDRE	SEDANO FRANCOIS	SEDANO FRANCOIS	0 40 02	0 40 02	0	G	G
B 1199 Z	RIVESALTES	DEJOS ST ANDRE	AUTOROUTE DU SUD DE LA FRANCE	AUTOROUTE DU SUD DE LA FRANCE	0 07 54	0 07 54	0	G	G
B 1207	RIVESALTES	DEJOS ST ANDRE	CHATEAU ROMBEAU	CHATEAU ROMBEAU	0 12 26	0 12 26	0	G	G
B 1209	RIVESALTES	CHEMIN DE PA	SIRACH ROBERT	SIRACH ROBERT	0 71 15	0 71 15	0	G	G
B 1211	RIVESALTES	DEJOS ST ANDRE	LOPEZ GUILLAUME	LOPEZ GUILLAUME	0 11 44	0 11 44	0	G	G
B 1213	RIVESALTES	DEJOS ST ANDRE	LOPEZ GUILLAUME	LOPEZ GUILLAUME	0 08 46	0 08 46	0	G	G
B 1215	RIVESALTES	DEJOS ST ANDRE	BASTOUIL DENIS	BASTOUIL DENIS	0 07 36	0 07 36	0	G	G
B 1218	RIVESALTES	DEJOS ST ANDRE	AL-PAT	AL-PAT	0 21 67	0 21 67	0	G	G
B 1221	RIVESALTES	DEJOS ST ANDRE	CHAUMONT ALAIN	CHAUMONT ALAIN	0 05 78	0 05 78	0	G	G
B 1224	RIVESALTES	DEJOS ST ANDRE	AUTOROUTE DU SUD DE LA FRANCE	AUTOROUTE DU SUD DE LA FRANCE	0 02 18	0 02 18	0	G	G
B 1225	RIVESALTES	DEJOS ST ANDRE	AL-PAT	AL-PAT	0 72 05	0 72 05	0	G	G
B 1248	RIVESALTES	LO PLA GROS	AMIGUES HENRI OMER JEAN	AMIGUES HENRI OMER JEAN	0 99 24	0 99 24	0	G	G
B 1250	RIVESALTES	LO PLA GROS	ROGER M F EPSE GIL JEAN	ROGER M F EPSE GIL JEAN	1 55 40	1 55 40	0	G	G
B 1252	RIVESALTES	LO PLA GROS	ROGER M F EPSE GIL JEAN	ROGER M F EPSE GIL JEAN	0 51 04	0 51 04	0	G	G
B 1254	RIVESALTES	LO PLA GROS	CHATEAU ROMBEAU	CHATEAU ROMBEAU	1 50 07	1 50 07	0	G	G
B 1256	RIVESALTES	LO PLA GROS	AUTOROUTE DU SUD DE LA FRANCE	AUTOROUTE DU SUD DE LA FRANCE	0 19 44	0 19 44	0	G	G
B 1258	RIVESALTES	LO PLA GROS	AMOUROUX EDMOND	AMOUROUX EDMOND	0 36 42	0 36 42	0	G	G
B 1259	RIVESALTES	LO PLA GROS	AUTOROUTE DU SUD DE LA FRANCE	AUTOROUTE DU SUD DE LA FRANCE	0 01 71	0 01 71	0	G	G
B 1260	RIVESALTES	LO PLA GROS	AMOUROUX EDMOND	AMOUROUX EDMOND	0 38 70	0 38 70	0	G	G
B 1261	RIVESALTES	LO PLA GROS	AUTOROUTE DU SUD DE LA FRANCE	AUTOROUTE DU SUD DE LA FRANCE	0 32 36	0 32 36	0	G	G
B 1262	RIVESALTES	LO PLA GROS	AMOUROUX EDMOND	AMOUROUX EDMOND	0 22 95	0 22 95	0	G	G
B 1264	RIVESALTES	LO PLA GROS	CHATEAU ROMBEAU	CHATEAU ROMBEAU	1 64 35	1 64 35	0	G	G
B 1265	RIVESALTES	LO PLA GROS	CHATEAU ROMBEAU	CHATEAU ROMBEAU	2 13 21	2 13 21	0	G	G
B 1267	RIVESALTES	LO PLA GROS	COMMUNE DE RIVESALTES	COMMUNE DE RIVESALTES	0 66 50	0 66 50	0	G	G
B 1268	RIVESALTES	LO PLA GROS	CHATEAU ROMBEAU	CHATEAU ROMBEAU	0 76 11	0 76 11	0	G	G
B 1278	RIVESALTES	LO PLA GROS	COMMUNE DE RIVESALTES	COMMUNE DE RIVESALTES	0 05 51	0 05 51	0	G	G
B 1272	RIVESALTES	LO PLA GROS	COMMUNE DE RIVESALTES	COMMUNE DE RIVESALTES	0 24 14	0 24 14	0	G	G
B 1275	RIVESALTES	LO PLA GROS	AUTOROUTE DU SUD DE LA FRANCE	AUTOROUTE DU SUD DE LA FRANCE	0 31 42	0 31 42	0	G	G

Liste des parcelles

parcelles au 01/10/2018

N° cad.	Commune	Lieu-dit	Propriétaire	Usager	Cad.	S. SOUSC.	Bât.	Tarif	Zone
B 1280	RIVESALTES	LO PLA GROS	DA CONCEICAO BALTAZAR JOSE	DA CONCEICAO BALTAZAR JOSE	0 16 00	0 16 00	0	G	G
B 1286	RIVESALTES	LO PLA GROS	COMMUNE DE RIVESALTES	COMMUNE DE RIVESALTES	0 07 00	0 07 00	0	G	G
B 1288	RIVESALTES	LO PLA GROS	COMMUNE DE RIVESALTES	COMMUNE DE RIVESALTES	0 11 45	0 11 45	0	G	G
B 1292	RIVESALTES	LO PLA PETIT	CRUANAS BENOIT	CRUANAS BENOIT	0 09 15	0 09 15	0	G	G
B 1295	RIVESALTES	LO PLA PETIT	CRUANAS BENOIT	CRUANAS BENOIT	0 01 54	0 01 54	0	G	G
B 1296	RIVESALTES	LO PLA PETIT	MOUSSOUNI NORDI	MOUSSOUNI NORDI	0 12 69	0 12 69	0	G	G
B 1300	RIVESALTES	LO PLA PETIT	DA CONCEICAO BALTAZAR JOSE	DA CONCEICAO BALTAZAR JOSE	0 10 86	0 10 86	0	G	G
B 1302	RIVESALTES	LO PLA PETIT	DA CONCEICAO BALTAZAR JOSE	DA CONCEICAO BALTAZAR JOSE	0 13 35	0 13 35	0	G	G
B 1306	RIVESALTES	LO PLA PETIT	ABELANET PIERRE	ABELANET PIERRE	0 35 43	0 35 43	0	G	G
B 1318	RIVESALTES	LO PLA PETIT	COMMUNE DE RIVESALTES	COMMUNE DE RIVESALTES	0 22 57	0 22 57	0	G	G
B 1318	RIVESALTES	LO PLA PETIT	AFONSO GABRIELLE	AFONSO GABRIELLE	0 10 06	0 10 06	0	G	G
B 1320	RIVESALTES	LO PLA PETIT	AFONSO GABRIELLE	AFONSO GABRIELLE	0 20 12	0 20 12	0	G	G
B 1321	RIVESALTES	LOS FERRATXALS	VALENCIA RICHARD	VALENCIA RICHARD	0 29 40	0 29 40	0	G	G
B 1332	RIVESALTES	LO PLA PETIT	AUZOLATS HERITIERS	AUZOLATS HERITIERS	0 02 68	0 02 68	0	G	G
B 1349	RIVESALTES	DEJOS ST ANDRE	AUTOROUTE DU SUD DE LA FRANCE	AUTOROUTE DU SUD DE LA FRANCE	0 04 01	0 04 01	0	G	G
B 1351	RIVESALTES	DEJOS ST ANDRE	CHAUMONT ALAIN	CHAUMONT ALAIN	0 08 57	0 08 57	0	G	G
B 1358	RIVESALTES	DEJOS ST ANDRE	AUTOROUTE DU SUD DE LA FRANCE	AUTOROUTE DU SUD DE LA FRANCE	0 03 55	0 03 55	0	G	G
B 1360	RIVESALTES	DEJOS ST ANDRE	AUTOROUTE DU SUD DE LA FRANCE	AUTOROUTE DU SUD DE LA FRANCE	0 09 41	0 09 41	0	G	G
B 1417	RIVESALTES	DEJOS ST ANDRE	COMMUNE DE RIVESALTES	COMMUNE DE RIVESALTES	0 09 60	0 09 60	0	G	G
B 1420	RIVESALTES	DEJOS ST ANDRE	COMMUNE DE RIVESALTES	COMMUNE DE RIVESALTES	0 08 22	0 08 22	0	G	G
B 1465	RIVESALTES	DEJOS ST ANDRE	CHRISNAT	CHRISNAT	0 01 04	0 01 04	0	G	G
B 1478	RIVESALTES	LO PLA GROS	SIRACH ROBERT	SIRACH ROBERT	0 07 01	0 07 01	0	G	G
B 1478 1	RIVESALTES	LO PLA GROS	AUTOROUTE DU SUD DE LA FRANCE	AUTOROUTE DU SUD DE LA FRANCE	0 22 91	0 22 91	0	G	G
B 1482	RIVESALTES	DEJOS ST ANDRE	RIBES BERTHOMIEU	RIBES BERTHOMIEU	0 03 80	0 03 80	0	G	G
B 1486	RIVESALTES	CHEMIN DE PIA	DUFFAUD JOSEPH	DUFFAUD JOSEPH	0 02 40	0 02 40	0	G	G
B 1489	RIVESALTES	CHEMIN DE PIA	COMMUNE DE RIVESALTES	COMMUNE DE RIVESALTES	0 04 30	0 04 30	0	G	G
B 1502	RIVESALTES	DEJOS ST ANDRE	SANMARTIN CATHERINE ANNE LISE	SANMARTIN CATHERINE ANNE LISE	0 13 50	0 13 50	0	G	G
B 1532	RIVESALTES	DEJOS ST ANDRE	AMOUROUX EDMOND	AMOUROUX EDMOND	0 09 49	0 09 49	0	G	G
B 1534	RIVESALTES	DEJOS ST ANDRE	TORRES MARIE ANGE	TORRES MARIE ANGE	0 08 42	0 08 42	0	G	G
B 1535	RIVESALTES	DEJOS ST ANDRE	AMOUROUX EDMOND	AMOUROUX EDMOND	0 18 45	0 18 45	0	G	G
B 1536	RIVESALTES	DEJOS ST ANDRE	AMOUROUX EDMOND	AMOUROUX EDMOND	0 24 90	0 24 90	0	G	G
B 1537	RIVESALTES	DEJOS ST ANDRE	AMOUROUX EDMOND	AMOUROUX EDMOND	0 14 45	0 14 45	0	G	G

Liste des parcelles

parcelles au 01/10/2018

N° cad.	Commune	Lieu-dit	Propriétaire	Usager	Cad.	S. SOUSC.	Bât.	Tarif	Zone
R 1540	RIVESALTES	DEJOS ST ANDRE	SERRADEIL OLIVIER	SERRADEIL OLIVIER	0 10 33	0 10 33	0	G	G
R 1555	RIVESALTES	LO PLA GROS	AUTOROUTE DU SUD DE LA FRANCE	AUTOROUTE DU SUD DE LA FRANCE	0 03 04	0 03 04	0	G	G
R 1566	RIVESALTES	LO PLA GROS	AUTOROUTE DU SUD DE LA FRANCE	AUTOROUTE DU SUD DE LA FRANCE	0 08 02	0 08 02	0	G	G
R 1567	RIVESALTES	LO PLA GROS	AUTOROUTE DU SUD DE LA FRANCE	AUTOROUTE DU SUD DE LA FRANCE	0 04 51	0 04 51	0	G	G
R 1568	RIVESALTES	LO PLA GROS	AUTOROUTE DU SUD DE LA FRANCE	AUTOROUTE DU SUD DE LA FRANCE	0 01 57	0 01 57	0	G	G
R 1569	RIVESALTES	LO PLA GROS	AUTOROUTE DU SUD DE LA FRANCE	AUTOROUTE DU SUD DE LA FRANCE	0 03 58	0 03 58	0	G	G
R 1570	RIVESALTES	LO PLA GROS	AUTOROUTE DU SUD DE LA FRANCE	AUTOROUTE DU SUD DE LA FRANCE	0 05 14	0 05 14	0	G	G
R 1571	RIVESALTES	LO PLA GROS	COMMUNE DE RIVESALTES	COMMUNE DE RIVESALTES	0 02 80	0 02 80	0	G	G
R 1580	RIVESALTES	LO PLA PETIT	AUTOROUTE DU SUD DE LA FRANCE	AUTOROUTE DU SUD DE LA FRANCE	0 03 53	0 03 53	0	G	G
R 1581	RIVESALTES	LO PLA PETIT	AUTOROUTE DU SUD DE LA FRANCE	AUTOROUTE DU SUD DE LA FRANCE	0 04 35	0 04 35	0	G	G
R 1582	RIVESALTES	LO PLA PETIT	AUTOROUTE DU SUD DE LA FRANCE	AUTOROUTE DU SUD DE LA FRANCE	0 02 15	0 02 15	0	G	G
R 1586	RIVESALTES	DEJOS ST ANDRE	COMMUNE DE RIVESALTES	COMMUNE DE RIVESALTES	0 02 45	0 02 45	0	G	G
R 1587	RIVESALTES	DEJOS ST ANDRE	COMMUNE DE RIVESALTES	COMMUNE DE RIVESALTES	0 02 18	0 02 18	0	G	G
R 1601	RIVESALTES	DEJOS ST ANDRE	AUTOROUTE DU SUD DE LA FRANCE	AUTOROUTE DU SUD DE LA FRANCE	0 06 53	0 06 53	0	G	G
R 1602	RIVESALTES	DEJOS ST ANDRE	AUTOROUTE DU SUD DE LA FRANCE	AUTOROUTE DU SUD DE LA FRANCE	0 03 89	0 03 89	0	G	G
R 1603	RIVESALTES	DEJOS ST ANDRE	AUTOROUTE DU SUD DE LA FRANCE	AUTOROUTE DU SUD DE LA FRANCE	0 03 04	0 03 04	0	G	G
R 1604	RIVESALTES	DEJOS ST ANDRE	AUTOROUTE DU SUD DE LA FRANCE	AUTOROUTE DU SUD DE LA FRANCE	0 01 26	0 01 26	0	G	G
R 1620	RIVESALTES	DEJOS ST ANDRE	AUTOROUTE DU SUD DE LA FRANCE	AUTOROUTE DU SUD DE LA FRANCE	0 06 57	0 06 57	0	G	G
R 1621	RIVESALTES	DEJOS ST ANDRE	AUTOROUTE DU SUD DE LA FRANCE	AUTOROUTE DU SUD DE LA FRANCE	0 04 90	0 04 90	0	G	G
R 1622	RIVESALTES	DEJOS ST ANDRE	AUTOROUTE DU SUD DE LA FRANCE	AUTOROUTE DU SUD DE LA FRANCE	0 00 27	0 00 27	0	G	G
R 1623	RIVESALTES	DEJOS ST ANDRE	AUTOROUTE DU SUD DE LA FRANCE	AUTOROUTE DU SUD DE LA FRANCE	0 06 17	0 06 17	0	G	G
R 1604	RIVESALTES	DEJOS ST ANDRE	AUTOROUTE DU SUD DE LA FRANCE	AUTOROUTE DU SUD DE LA FRANCE	0 03 53	0 03 53	0	G	G
R 1625	RIVESALTES	DEJOS ST ANDRE	AUTOROUTE DU SUD DE LA FRANCE	AUTOROUTE DU SUD DE LA FRANCE	0 00 37	0 00 37	0	G	G
R 1626	RIVESALTES	DEJOS ST ANDRE	AUTOROUTE DU SUD DE LA FRANCE	AUTOROUTE DU SUD DE LA FRANCE	0 00 57	0 00 57	0	G	G
R 1627	RIVESALTES	DEJOS ST ANDRE	AUTOROUTE DU SUD DE LA FRANCE	AUTOROUTE DU SUD DE LA FRANCE	0 02 21	0 02 21	0	G	G

Liste des parcelles

parcelles au 01/10/2018

N° cad.	Commune	Lieu-dit	Propriétaire	Usager	Cad.	S. SOUSC.	Bât.	Tarif	Zone
B 1628	RIVESALTES	DEJOS ST ANDRE	AUTOROUTE DU SUD DE LA FRANCE	AUTOROUTE DU SUD DE LA FRANCE	0 02 13	0 02 13	0	G	G
B 1629	RIVESALTES	DEJOS ST ANDRE	AUTOROUTE DU SUD DE LA FRANCE	AUTOROUTE DU SUD DE LA FRANCE	0 04 50	0 04 50	0	G	G
B 1630	RIVESALTES	DEJOS ST ANDRE	AUTOROUTE DU SUD DE LA FRANCE	AUTOROUTE DU SUD DE LA FRANCE	0 04 40	0 04 40	0	G	G
B 1631	RIVESALTES	DEJOS ST ANDRE	AUTOROUTE DU SUD DE LA FRANCE	AUTOROUTE DU SUD DE LA FRANCE	0 03 13	0 03 13	0	G	G
B 1634	RIVESALTES	DEJOS ST ANDRE	AUTOROUTE DU SUD DE LA FRANCE	AUTOROUTE DU SUD DE LA FRANCE	0 02 30	0 02 30	0	G	G
B 1635	RIVESALTES	DEJOS ST ANDRE	AUTOROUTE DU SUD DE LA FRANCE	AUTOROUTE DU SUD DE LA FRANCE	0 06 16	0 06 16	0	G	G
B 1636	RIVESALTES	DEJOS ST ANDRE	AUTOROUTE DU SUD DE LA FRANCE	AUTOROUTE DU SUD DE LA FRANCE	0 06 53	0 06 53	0	G	G
B 1637	RIVESALTES	DEJOS ST ANDRE	AUTOROUTE DU SUD DE LA FRANCE	AUTOROUTE DU SUD DE LA FRANCE	0 00 97	0 00 97	0	G	G
B 1638	RIVESALTES	DEJOS ST ANDRE	AUTOROUTE DU SUD DE LA FRANCE	AUTOROUTE DU SUD DE LA FRANCE	0 01 20	0 01 20	0	G	G
B 1639	RIVESALTES	DEJOS ST ANDRE	AUTOROUTE DU SUD DE LA FRANCE	AUTOROUTE DU SUD DE LA FRANCE	0 00 36	0 00 36	0	G	G
B 1640	RIVESALTES	DEJOS ST ANDRE	AUTOROUTE DU SUD DE LA FRANCE	AUTOROUTE DU SUD DE LA FRANCE	0 04 73	0 04 73	0	G	G
B 1641	RIVESALTES	DEJOS ST ANDRE	LOPEZ GUILLAUME	LOPEZ GUILLAUME	0 04 70	0 04 70	0	G	G
B 1642	RIVESALTES	DEJOS ST ANDRE	LOPEZ GUILLAUME	LOPEZ GUILLAUME	0 02 93	0 02 93	0	G	G
B 1650	RIVESALTES	CAMI DE TORREILLES	COMMUNE DE RIVESALTES	COMMUNE DE RIVESALTES	0 06 07	0 06 07	0	G	G
B 1651	RIVESALTES	CAMI DE TORREILLES	COMMUNE DE RIVESALTES	COMMUNE DE RIVESALTES	1 27 68	1 27 68	0	G	G
B 1652	RIVESALTES	CAMI DE TORREILLES	COMMUNE DE RIVESALTES	COMMUNE DE RIVESALTES	0 02 02	0 02 02	0	G	G
B 1653	RIVESALTES	CAMI DE TORREILLES	COMMUNE DE RIVESALTES	COMMUNE DE RIVESALTES	0 24 48	0 24 48	0	G	G
B 1654	RIVESALTES	DEJOS ST ANDRE	MONTARRAT HELENE	MONTARRAT HELENE	0 03 05	0 03 05	0	G	G
B 1735	RIVESALTES	CHEMIN DE PIA	COMMUNE DE RIVESALTES	COMMUNE DE RIVESALTES	0 43 00	0 43 00	0	G	G
B 1746	RIVESALTES	DEJOS ST ANDRE	ROIG PIERRE	ROIG PIERRE	0 12 05	0 12 05	0	G	G
B 1747	RIVESALTES	DEJOS ST ANDRE	COMMUNE DE RIVESALTES	COMMUNE DE RIVESALTES	0 02 80	0 02 80	0	G	G
B 1805	RIVESALTES	LO PLA GROS	CABARIERE PHILIPPE	CABARIERE PHILIPPE	0 51 04	0 51 04	0	G	G
B 1806	RIVESALTES	LO PLA GROS	DIAZ TERENCE NICOLAS	DIAZ TERENCE NICOLAS	0 23 21	0 23 21	0	G	G
B 1821	RIVESALTES	LO PLA GROS	CARDIL DELMAS ANDREE	CARDIL DELMAS ANDREE	0 05 56	0 05 56	0	G	G
B 1822	RIVESALTES	LO PLA GROS	DELMAS ROGER	DELMAS ROGER	0 10 91	0 10 91	0	G	G
B 1823	RIVESALTES	LO PLA GROS	DELMAS LUCIEN	DELMAS LUCIEN	0 09 56	0 09 56	0	G	G
B 1838	RIVESALTES	DEJOS ST ANDRE	AUTOROUTE DU SUD DE LA FRANCE	AUTOROUTE DU SUD DE LA FRANCE	0 10 09	0 10 09	0	G	G
B 1851	RIVESALTES	DEJOS ST ANDRE	AUTOROUTE DU SUD DE LA FRANCE	AUTOROUTE DU SUD DE LA FRANCE	0 07 53	0 07 53	0	G	G

Liste des parcelles

parcelles au 01/10/2018

N° cad.	Commune	Lieu-dit	Propriétaire	Usager	Cad.	S. SOUSC.	Bât.	Tarif	Zone
0 1967	RIVESALTES	DEJOS ST ANDRE	AUTOROUTE DU SUD DE LA FRANCE	AUTOROUTE DU SUD DE LA FRANCE	0 10 06	0 10 06	0	G	G
0 1967	RIVESALTES	DEJOS ST ANDRE	ROIG PIERRE	ROIG PIERRE	0 08 57	0 08 57	0	G	G
0 2010	RIVESALTES	LO PLA GROS	COMMUNE DE RIVESALTES	COMMUNE DE RIVESALTES	0 08 35	0 08 35	0	G	G
0 2011	RIVESALTES	LO PLA GROS	COMMUNE DE RIVESALTES	COMMUNE DE RIVESALTES	0 20 33	0 20 33	0	G	G
0 2040	RIVESALTES	LO PLA GROS	CHRISNAT	CHRISNAT	1 05 57	1 05 57	0	G	G
0 2062	RIVESALTES	DEJOS ST ANDRE	SALVAN J	SALVAN J	0 06 17	0 06 17	0	G	G
0 2063	RIVESALTES	DEJOS ST ANDRE	SERRADEIL-OLIVIER	SERRADEIL-OLIVIER	0 02 17	0 02 17	0	G	G
0 2080	RIVESALTES	CHEMIN DE PIA	COMMUNE DE RIVESALTES	COMMUNE DE RIVESALTES	0 87 81	0 87 81	0	G	G
0 2081	RIVESALTES	CHEMIN DE PIA	COMMUNE DE RIVESALTES	COMMUNE DE RIVESALTES	2 26 87	2 26 87	0	G	G
0 2096	RIVESALTES	DEJOS ST ANDRE	COMMUNE DE RIVESALTES	COMMUNE DE RIVESALTES	0 09 06	0 09 06	0	G	G
0 2098	RIVESALTES	CHEMIN DE PIA	SOLERE HENRI	SOLERE HENRI	0 31 85	0 31 85	0	G	G
0 2091	RIVESALTES	CHEMIN DE PIA	GERAUD MICHELE MARGUERITE	GERAUD MICHELE MARGUERITE	0 31 85	0 31 85	0	G	G
0 2116	RIVESALTES	2 RUE DU CHARDONNAY	BILLE GUY	BILLE GUY	0 14 55	0 14 55	0	G	G
0 2204	RIVESALTES	CHEMIN DE PIA	DELPRAT GUY	DELPRAT GUY	0 13 84	0 13 84	0	G	G
0 2228	RIVESALTES	JAS EST	COMMUNE DE RIVESALTES	COMMUNE DE RIVESALTES	0 77 10	0 77 10	0	G	G
0 2317	RIVESALTES	LO PLA PETIT	ETS PUBLIC FONCIER LOCAL	ETS PUBLIC FONCIER LOCAL	0 17 88	0 17 88	0	G	G
0 2316	RIVESALTES	LO PLA PETIT	BARBERA PHILIPPE	BARBERA PHILIPPE	0 17 88	0 17 88	0	G	G
0 2320	RIVESALTES	LO PLA PETIT	VALADE SALVADOR	VALADE SALVADOR	0 30 00	0 30 00	0	G	G
0 2307	RIVESALTES	DEJOS ST ANDRE	LAJARRIGE CLAUDE	LAJARRIGE CLAUDE	0 01 87	0 01 87	0	G	G
0 2408	RIVESALTES	DEJOS ST ANDRE	LAJARRIGE CLAUDE	LAJARRIGE CLAUDE	0 01 35	0 01 35	0	G	G
0 2414	RIVESALTES	DEJOS ST ANDRE	LAJARRIGE CLAUDE	LAJARRIGE CLAUDE	0 01 36	0 01 36	0	G	G
0 2438	RIVESALTES	LA VILLE	COMMUNE DE RIVESALTES	COMMUNE DE RIVESALTES	0 03 16	0 03 16	0	G	G
0 2518	RIVESALTES	LA VILLE	CANTIER CLAUDE JOSEPH RAOUL	CANTIER CLAUDE JOSEPH RAOUL	0 16 27	0 16 27	0	G	G
0 2521	RIVESALTES	DEJOS ST ANDRE	AMIGUES HENRI OMER JEAN	AMIGUES HENRI OMER JEAN	0 14 02	0 14 02	0	G	G
02528 2529	RIVESALTES	DEJOS ST ANDRE	AUTOROUTE DU SUD DE LA FRANCE	AUTOROUTE DU SUD DE LA FRANCE	0 18 33	0 18 33	0	G	G
0 2558	RIVESALTES	LO PLA GROS	COMMUNE DE RIVESALTES	COMMUNE DE RIVESALTES	0 01 88	0 01 88	0	G	G
0 2531	RIVESALTES	LO PLA GROS	DIAZ TERENCE NICOLAS	DIAZ TERENCE NICOLAS	0 78 74	0 78 74	0	G	G
0 2508	RIVESALTES	LO PLA PETIT	AUTOROUTE DU SUD DE LA FRANCE	AUTOROUTE DU SUD DE LA FRANCE	0 01 16	0 01 16	0	G	G
0 2537	RIVESALTES	LO PLA PETIT	TRAVAUX PUBLICS 65	TRAVAUX PUBLICS 66	0 01 64	0 01 64	0	G	G
0 2538	RIVESALTES	LO PLA PETIT	AUTOROUTE DU SUD DE LA FRANCE	AUTOROUTE DU SUD DE LA FRANCE	0 01 68	0 01 68	0	G	G
0 2595	RIVESALTES	LO PLA PETIT	TRAVAUX PUBLICS 66	TRAVAUX PUBLICS 66	0 01 94	0 01 94	0	G	G
0 2580	RIVESALTES	LO PLA GROS	AUTOROUTE DU SUD DE LA FRANCE	AUTOROUTE DU SUD DE LA FRANCE	0 02 66	0 02 66	0	G	G

Liste des parcelles

parcelles au 01/10/2018

N° cad.	Commune	Lieu-dit	Propriétaire	Usager	Cad.	S. SOUSC.	Bât.	Tarif	Zone
B 2570	RIVESALTES	LO PLA PETIT	AUTOROUTE DU SUD DE LA FRANCE	AUTOROUTE DU SUD DE LA FRANCE	0 02 51	0 02 51	0	G	G
B 2573	RIVESALTES	LO PLA PETIT	AUTOROUTE DU SUD DE LA FRANCE	AUTOROUTE DU SUD DE LA FRANCE	0 02 87	0 02 87	0	G	G
B 2574	RIVESALTES	LO PLA PETIT	AUTOROUTE DU SUD DE LA FRANCE	AUTOROUTE DU SUD DE LA FRANCE	0 02 55	0 02 55	0	G	G
B 2579	RIVESALTES	LO PLA PETIT	AFONSO LUIS	AFONSO LUIS	0 24 70	0 24 70	0	G	G
B 2587	RIVESALTES	LO PLA PETIT	AUTOROUTE DU SUD DE LA FRANCE	AUTOROUTE DU SUD DE LA FRANCE	0 01 96	0 01 96	0	G	G
B 2583	RIVESALTES	LO PLA PETIT	TRAVAUX PUBLICS 66	TRAVAUX PUBLICS 66	0 23 41	0 23 41	0	G	G
B 2584	RIVESALTES	LO PLA PETIT	AUTOROUTE DU SUD DE LA FRANCE	AUTOROUTE DU SUD DE LA FRANCE	0 06 34	0 06 34	0	G	G
B 2585	RIVESALTES	LO PLA PETIT	TRAVAUX PUBLICS 66	TRAVAUX PUBLICS 66	0 02 36	0 02 36	0	G	G
B 2586	RIVESALTES	LO PLA PETIT	AUTOROUTE DU SUD DE LA FRANCE	AUTOROUTE DU SUD DE LA FRANCE	0 06 53	0 06 53	0	G	G
B 2587	RIVESALTES	LO PLA PETIT	TRAVAUX PUBLICS 66	TRAVAUX PUBLICS 66	0 14 61	0 14 61	0	G	G
B 2588	RIVESALTES	LO PLA PETIT	AUTOROUTE DU SUD DE LA FRANCE	AUTOROUTE DU SUD DE LA FRANCE	0 09 27	0 09 27	0	G	G
B 2589	RIVESALTES	LO PLA PETIT	TRAVAUX PUBLICS 66	TRAVAUX PUBLICS 66	0 24 35	0 24 35	0	G	G
B 2628	RIVESALTES	DEJOS ST ANDRE	VINCHES JEROME LEANDRE AIME	VINCHES JEROME LEANDRE AIME	0 10 28	0 10 28	0	G	G
B 2629	RIVESALTES	DEJOS ST ANDRE	COMMUNE DE RIVESALTES	COMMUNE DE RIVESALTES	0 01 48	0 01 48	0	G	G
B 306	RIVESALTES	LO PLAGROS	CAZACH THIERRY	CAZACH THIERRY	0 59 15	0 59 15	0	G	G
B 338	RIVESALTES	LO PLA PETIT	TRAVAUX PUBLICS 66	TRAVAUX PUBLICS 66	0 75 10	0 75 10	0	G	G
B 3508	RIVESALTES	LO PLA PETIT	ALBERT	ALBERT	0 27 12	0 27 12	0	G	G
B 441	RIVESALTES	LO PLA PETIT	ETS PUBLIC FONCIER LOCAL	ETS PUBLIC FONCIER LOCAL	0 44 30	0 44 30	0	G	G
B 5091	RIVESALTES	CHEMN DE PIA	COMMUNE DE RIVESALTES	COMMUNE DE RIVESALTES	0 12 48	0 12 48	0	G	G
B 5532	RIVESALTES	LOS PRATS	BLANQUE JH	BLANQUE JH	0 05 40	0 05 40	0	G	G
C 0001	RIVESALTES	LA CREMADE	RIEUSSET MARIE MADELEINE	SIRACH FRERES	0 36 50	1 36 50	0	SP01	SP1
C 0003	RIVESALTES	LA CREMADE	RIEUSSET MARIE MADELEINE	SIRACH FRERES	0 67 03	0 67 03	0	G	G
C 0004	RIVESALTES	LA CREMADE	CLARA CLEMENTINE	CLARA CLEMENTINE	1 01 58	1 01 58	0	SP01	SP1
C 0005	RIVESALTES	LA CREMADE	BRUNET LAMBERT	BRUNET LAMBERT	0 27 45	0 27 45	0	SP01	SP1
C 0006	RIVESALTES	LA CREMADE	BRUNET YVES PAUL RAYMOND	BRUNET YVES PAUL RAYMOND	0 56 25	0 56 25	0	SP01	SP1
C 0007	RIVESALTES	LA CREMADE	COMMUNE DE RIVESALTES	COMMUNE DE RIVESALTES	0 03 75	0 03 75	0	SP01	SP1
C 0010	RIVESALTES	LA CREMADE	PAYE MARIE CLAUDE	PAYE MARIE CLAUDE	0 06 80	0 06 80	0	SP01	SP1
C 0011	RIVESALTES	LA CREMADE	PAYE MARIE CLAUDE	PAYE MARIE CLAUDE	0 07 85	0 07 85	0	SP01	SP1
C 0012	RIVESALTES	LA CREMADE	DE GIRVES MICHEL	DE GIRVES MICHEL	0 10 80	0 10 80	0	G	G
C 0014	RIVESALTES	LA CREMADE	LOPEZ JUAN	LOPEZ JUAN	0 05 90	0 05 90	0	G	G
C 0015	RIVESALTES	LA CREMADE	LOPEZ JUAN	LOPEZ JUAN	0 05 45	0 05 45	0	G	G
C 0016	RIVESALTES	LA CREMADE	GARCIA FRANCOISE	GARCIA FRANCOISE	0 06 10	0 06 10	0	G	G

Liste des parcelles

parcelles au 01/10/2018

N° cad.	Commune	Lieu-dit	Propriétaire	Usager	Cad.	S. SOUSC.	Bât.	Tarif	Zone
C 0017	RIVESALTES	LA CREMADE	GARCIA FRANCOISE	GARCIA FRANCOISE	0 18 75	0 18 75	0	G	G
C 0018	RIVESALTES	LA CREMADE	LOPEZ JUAN	LOPEZ JUAN	0 28 15	0 28 15	0	G	G
C 0019	RIVESALTES	LA CREMADE	DEIXONNE MONIQUE	DEIXONNE MONIQUE	0 13 70	0 13 70	0	SP01	SP1
C 0020	RIVESALTES	LA CREMADE	RANCIERE ADRIEN	RANCIERE ADRIEN	0 04 90	0 04 90	0	SP01	SP1
C 0021	RIVESALTES	LA CREMADE	RANCIERE ADRIEN	RANCIERE ADRIEN	0 04 90	0 04 90	0	SP01	SP1
C 0022	RIVESALTES	LA CREMADE	RANCIERE ADRIEN	RANCIERE ADRIEN	0 05 05	0 05 05	0	SP01	SP1
C 0025	RIVESALTES	LA CREMADE	CASSAGNES BRICE FLORIAN	CASSAGNES BRICE FLORIAN	0 03 15	0 03 15	0	SP01	SP1
C 0031	RIVESALTES	LA CREMADE	CASSAGNES BRICE FLORIAN	CABARBIERE PHILIPPE	0 07 55	0 07 55	0	SP01	SP1
C 0032	RIVESALTES	LA CREMADE	CASSAGNES BRICE FLORIAN	CASSAGNES BRICE FLORIAN	0 11 55	0 11 55	0	SP01	SP1
C 0033	RIVESALTES	LA CREMADE	CASSAGNES BRICE FLORIAN	CASSAGNES BRICE FLORIAN	0 44 00	0 44 00	0	SP01	SP1
C 0034	RIVESALTES	LA CREMADE	TENDRON ANDREE NEE CANTIER PINDIVISION	CASSAGNES BRICE FLORIAN	0 19 70	0 19 70	0	SP01	SP1
C 0035	RIVESALTES	LA CREMADE	TENDRON ANDREE NEE CANTIER PINDIVISION	CASSAGNES BRICE FLORIAN	0 10 30	0 10 30	0	SP01	SP1
C 0036	RIVESALTES	LA CREMADE	TENDRON ANDREE NEE CANTIER PINDIVISION	CASSAGNES BRICE FLORIAN	0 18 15	0 18 15	0	SP01	SP1
C 0037	RIVESALTES	LA CREMADE	RIEUSSET MARIE MADELEINE	SIRACH FRERES	0 20 20	0 20 20	0	SP01	SP1
C 0038	RIVESALTES	LA CREMADE	TENDRON ANDREE NEE CANTIER PINDIVISION	CASSAGNES BRICE FLORIAN	0 23 05	0 23 05	0	SP01	SP1
C 0039	RIVESALTES	LA CREMADE	TENDRON ANDREE NEE CANTIER PINDIVISION	CASSAGNES BRICE FLORIAN	0 01 55	0 01 55	0	SP01	SP1
C 0040	RIVESALTES	LA CREMADE	TENDRON ANDREE NEE CANTIER PINDIVISION	CASSAGNES BRICE FLORIAN	0 08 20	0 08 20	0	SP01	SP1
C 0043	RIVESALTES	LA CREMADE	TEROL MANOLITO MANOLITO	TEROL MANOLITO MANOLITO	0 30 15	0 30 15	0	SP01	SP1
C 0046	RIVESALTES	LA CREMADE	TEROL MANOLITO MANOLITO	TEROL MANOLITO MANOLITO	0 18 15	0 18 15	0	G	G
C 0047	RIVESALTES	LA CREMADE	FALAIZE LUC	FALAIZE LUC	0 48 10	0 48 10	0	G	G
C 0048	RIVESALTES	LA CREMADE	FALAIZE LUC	FALAIZE LUC	0 00 05	0 00 05	0	G	G
C 0049	RIVESALTES	LA CREMADE	AMIGUES HENRI OMER JEAN	AMIGUES HENRI OMER JEAN	1 07 30	1 07 30	0	G	G
C 0050	RIVESALTES	LA CREMADE	LEPA EXPLOITATION	LEPA EXPLOITATION	1 31 75	1 31 75	0	SP01	SP1
C 0051	RIVESALTES	LA CREMADE	SIMON MARIE-THERESE	SIMON MARIE-THERESE	0 15 40	0 15 40	0	G	G
C 0052	RIVESALTES	LA CREMADE	BATLLO MONIQUE	BATLLO MONIQUE	0 19 00	0 19 00	0	G	G
C 0053	RIVESALTES	LA CREMADE	CASSAGNES JEAN PIERRE	CASSAGNES JEAN PIERRE	0 09 15	0 09 15	0	G	G
C 0056	RIVESALTES	LA CREMADE	COMMUNE DE RIVESALTES	COMMUNE DE RIVESALTES	1 01 15	1 01 15	0	G	G
C 0061	RIVESALTES	ROMBAU	RIBES MAURICE	RIBES MAURICE	0 02 55	0 02 55	0	G	G
C 0062	RIVESALTES	ROMBAU	RIBES MAURICE	RIBES MAURICE	0 74 35	0 74 35	0	G	G
C 0063	RIVESALTES	ROMBAU	FERRER JEAN PIERRE	FERRER JEAN PIERRE	0 71 40	0 71 40	0	G	G

Liste des parcelles

parcelles au 01/10/2018

N° cad.	Commune	Lieu-dit	Propriétaire	Usager	Cad.	S. SOUSC.	Bât.	Tarif	Zone
C 0065	RIVESALTES	ROMBAU	FERRER JEAN PIERRE	FERRER JEAN PIERRE	1 43 51	1 43 51	0	G	G
C 0066	RIVESALTES	ROMBAU	COMMUNE DE RIVESALTES	COMMUNE DE RIVESALTES	0 65 65	0 65 65	0	G	G
C 0011	RIVESALTES	ROMBAU	LA GRANGERIE	LA GRANGERIE	0 14 63	0 14 63	0	G	G
C 0072	RIVESALTES	ROMBAU	LA GRANGERIE	LA GRANGERIE	2 22 90	2 22 90	0	G	G
C 0073	RIVESALTES	ROMBAU	TORA DESCOTES ANTONIO	TORA DESCOTES ANTONIO	0 08 10	0 08 10	0	G	G
C 0074	RIVESALTES	ROMBAU	TORA DESCOTES ANTONIO	TORA DESCOTES ANTONIO	0 43 95	0 43 95	0	G	G
C 0078	RIVESALTES	ROMBAU	BAER RICHARD	BAER RICHARD	0 28 33	0 28 33	0	G	G
C 0079	RIVESALTES	ROMBAU	TORA DESCOTES ANTONIO	TORA DESCOTES ANTONIO	0 31 30	0 31 30	0	G	G
C 0081	RIVESALTES	ROMBAU	BENARIBI DJAMAL	BENARIBI DJAMAL	0 11 80	0 11 80	0	G	G
C 0084	RIVESALTES	ROMBAU	COMMUNE DE RIVESALTES	COMMUNE DE RIVESALTES	0 08 95	0 08 95	0	G	G
C 0097	RIVESALTES	ROMBAU	GUICHARD JERRY	GUICHARD JERRY	0 06 35	0 06 35	0	G	G
C 0100	RIVESALTES	ROMBAU	COMMUNE DE RIVESALTES	COMMUNE DE RIVESALTES	0 06 25	0 06 25	0	G	G
C 0125	RIVESALTES	ROMBAU	COMMUNE DE RIVESALTES	COMMUNE DE RIVESALTES	0 14 40	0 14 40	0	G	G
C 0136	RIVESALTES	ROMBAU	MARCOU HABITAT	MARCOU HABITAT	0 18 45	0 18 45	0	G	G
C 0141	RIVESALTES	ROMBAU	COMMUNE DE RIVESALTES	COMMUNE DE RIVESALTES	0 31 75	0 31 75	0	G	G
C 0236	RIVESALTES	JAS NORD	COMMUNE DE RIVESALTES	COMMUNE DE RIVESALTES	0 11 70	0 11 70	0	G	G
C 0064	RIVESALTES	JAS SUD	COMMUNE DE RIVESALTES	COMMUNE DE RIVESALTES	0 27 25	0 27 25	0	G	G
C 0368	RIVESALTES	JAS SUD	COMMUNE DE RIVESALTES	COMMUNE DE RIVESALTES	0 32 80	0 32 80	0	G	G
C 0369	RIVESALTES	JAS SUD	COMMUNE DE RIVESALTES	COMMUNE DE RIVESALTES	0 30 05	0 30 05	0	G	G
C 0588 170	RIVESALTES	CHEMIN ESPIRA	PASCUAL JOSEPH	PASCUAL JOSEPH	0 07 00	0 07 00	0	SPD1	SP1
C 0572	RIVESALTES	LOS PRATS	GIL JEAN ANTOINE	GIL JEAN ANTOINE	0 14 55	0 14 55	0	G	G
C 0573	RIVESALTES	LOS PRATS	GIL JEAN ANTOINE	GIL JEAN ANTOINE	0 15 60	0 15 60	0	G	G
C 0575	RIVESALTES	LOS PRATS	GIL JEAN ANTOINE	GIL JEAN ANTOINE	0 28 50	0 28 50	0	G	G
C 0576	RIVESALTES	LOS PRATS	JONCA FREDERIC	JONCA FREDERIC	0 14 45	0 14 45	0	G	G
C 0577	RIVESALTES	LOS PRATS	JONCA FREDERIC	JONCA FREDERIC	0 13 10	0 13 10	0	G	G
C 0578	RIVESALTES	LOS PRATS	GIL JEAN ANTOINE	GIL JEAN ANTOINE	0 29 35	0 29 35	0	G	G
C 0579	RIVESALTES	LOS PRATS	JONCA FREDERIC	JONCA FREDERIC	0 44 60	0 44 60	0	G	G
C 0580	RIVESALTES	LOS PRATS	JONCA FREDERIC	JONCA FREDERIC	0 05 60	0 05 60	0	G	G
C 0581	RIVESALTES	LOS PRATS	JONCA FREDERIC	JONCA FREDERIC	0 18 20	0 18 20	0	G	G
C 0582	RIVESALTES	LOS PRATS	JONCA FREDERIC	JONCA FREDERIC	0 10 50	0 10 50	0	G	G
C 0583	RIVESALTES	LOS PRATS	JONCA FREDERIC	JONCA FREDERIC	0 20 04	0 20 04	0	G	G
C 0584	RIVESALTES	LOS PRATS	HENRI CLAUDE	HENRI CLAUDE	0 05 95	0 05 95	0	G	G
C 0585	RIVESALTES	LOS PRATS	BAILLE RENE	BAILLE RENE	0 05 40	0 05 40	0	G	G
C 0586	RIVESALTES	LOS PRATS	HENRI CLAUDE	HENRI CLAUDE	0 13 40	0 13 40	0	G	G
C 0587	RIVESALTES	LOS PRATS	HENRI CLAUDE	HENRI CLAUDE	0 16 00	0 16 00	0	G	G
C 0588	RIVESALTES	LOS PRATS	HENRI CLAUDE	HENRI CLAUDE	0 05 00	0 05 00	0	G	G
C 0589	RIVESALTES	LOS PRATS	HENRI CLAUDE	HENRI CLAUDE	1 27 90	0 07 90	0	G	G
C 0590	RIVESALTES	LOS PRATS	BAILLE RENE	BAILLE RENE	0 07 40	0 07 40	0	G	G
C 0591	RIVESALTES	LOS PRATS	BAILLE YVES	BAILLE YVES	0 33 80	0 33 80	0	G	G

Liste des parcelles

parcelles au 01/10/2018

N° cad.	Commune	Lieu-dit	Propriétaire	Usager	Cad.	S. SOUSC.	Bât.	Tarif	Zone
C 0392	RIVESALTES	LOS PRATS	BERNEAU FRANCOIS	BERNEAU FRANCOIS	0 14 85	0 14 85	0	G	G
C 0393	RIVESALTES	LOS PRATS	GIL JEAN ANTOINE	GIL JEAN ANTOINE	0 66 95	0 66 95	0	G	G
C 0394	RIVESALTES	LOS PRATS	LES TROIS M	LES TROIS M	0 77 10	0 77 10	0	G	G
C 0395	RIVESALTES	LOS PRATS	LES TROIS M	LES TROIS M	0 72 35	0 72 35	0	G	G
C 0396	RIVESALTES	LOS PRATS	LES TROIS M	LES TROIS M	0 10 55	0 10 55	0	G	G
C 0597	RIVESALTES	LOS PRATS	BENOIT OLIVIER, PIERRE, GUSTAVE	BENOIT OLIVIER, PIERRE, GUSTAVE	0 10 15	0 10 15	0	G	G
C 0598	RIVESALTES	LOS PRATS	BENOIT OLIVIER, PIERRE, GUSTAVE	BENOIT OLIVIER, PIERRE, GUSTAVE	0 09 80	0 09 80	0	G	G
C 0599	RIVESALTES	LOS PRATS	BENOIT OLIVIER, PIERRE, GUSTAVE	BENOIT OLIVIER, PIERRE, GUSTAVE	0 10 10	0 10 10	0	G	G
C 0600	RIVESALTES	LOS PRATS	BENOIT OLIVIER, PIERRE, GUSTAVE	BENOIT OLIVIER, PIERRE, GUSTAVE	0 18 50	0 18 50	0	G	G
C 0601	RIVESALTES	LOS PRATS	BENOIT OLIVIER, PIERRE, GUSTAVE	BENOIT OLIVIER, PIERRE, GUSTAVE	0 19 20	0 19 20	0	G	G
C 0602	RIVESALTES	LOS PRATS	BENOIT OLIVIER, PIERRE, GUSTAVE	BENOIT OLIVIER, PIERRE, GUSTAVE	0 09 10	0 09 10	0	G	G
C 0603	RIVESALTES	LOS PRATS	BENOIT OLIVIER, PIERRE, GUSTAVE	BENOIT OLIVIER, PIERRE, GUSTAVE	0 10 35	0 10 35	0	G	G
C 0604	RIVESALTES	LOS PRATS	BENOIT OLIVIER, PIERRE, GUSTAVE	BENOIT OLIVIER, PIERRE, GUSTAVE	0 18 15	0 18 15	0	G	G
C 0605	RIVESALTES	LOS PRATS	BENOIT OLIVIER, PIERRE, GUSTAVE	BENOIT OLIVIER, PIERRE, GUSTAVE	0 06 80	0 06 80	0	G	G
C 0606	RIVESALTES	LOS PRATS	BENOIT OLIVIER, PIERRE, GUSTAVE	BENOIT OLIVIER, PIERRE, GUSTAVE	0 03 05	0 03 05	0	G	G
C 0607	RIVESALTES	LOS PRATS	BENOIT OLIVIER, PIERRE, GUSTAVE	BENOIT OLIVIER, PIERRE, GUSTAVE	0 06 00	0 06 00	0	G	G
C 0608	RIVESALTES	LOS PRATS	BENOIT OLIVIER, PIERRE, GUSTAVE	BENOIT OLIVIER, PIERRE, GUSTAVE	0 01 90	0 01 90	0	G	G
C 0609	RIVESALTES	LOS PRATS	BENOIT OLIVIER, PIERRE, GUSTAVE	BENOIT OLIVIER, PIERRE, GUSTAVE	0 01 70	0 01 70	0	G	G
C 0610	RIVESALTES	LOS PRATS	BENOIT OLIVIER, PIERRE, GUSTAVE	BENOIT OLIVIER, PIERRE, GUSTAVE	0 05 80	0 05 80	0	G	G
C 0611	RIVESALTES	LOS PRATS	BENOIT OLIVIER, PIERRE, GUSTAVE	BENOIT OLIVIER, PIERRE, GUSTAVE	0 27 20	0 27 20	0	G	G
C 0612	RIVESALTES	LOS PRATS	ALBERT	ALBERT	0 57 18	0 57 18	0	SP01	SP1
C 0615	RIVESALTES	LOS PRATS	BENOIT OLIVIER, PIERRE, GUSTAVE	BENOIT DOMAINE	0 13 45	0 13 45	0	G	G
C 0616	RIVESALTES	LOS PRATS	BENOIT OLIVIER, PIERRE, GUSTAVE	BENOIT DOMAINE	0 11 30	0 11 30	0	G	G
C 0617	RIVESALTES	LOS PRATS	BENOIT OLIVIER, PIERRE, GUSTAVE	BENOIT DOMAINE	0 06 15	0 06 15	0	G	G
C 0619	RIVESALTES	LOS PRATS	BENOIT OLIVIER, PIERRE, GUSTAVE	BENOIT DOMAINE	0 05 80	0 05 80	0	G	G
C 0615	RIVESALTES	LOS PRATS	BENOIT OLIVIER, PIERRE, GUSTAVE	BENOIT DOMAINE	0 12 20	0 12 20	0	G	G
C 0620	RIVESALTES	LOS PRATS	BENOIT OLIVIER, PIERRE, GUSTAVE	BENOIT OLIVIER, PIERRE, GUSTAVE	0 23 55	0 23 55	0	G	G
C 0622	RIVESALTES	LOS PRATS	SOULICHANH DAVID	SOULICHANH DAVID	0 23 95	0 23 95	0	G	G
C 0623	RIVESALTES	LOS PRATS	HAON FABRICE	DU MAS REART	0 26 20	0 26 20	0	SP01	SP1
C 0624	RIVESALTES	LOS PRATS	HAON FABRICE	DU MAS REART	0 14 50	0 14 50	0	SP01	SP1
C 0625	RIVESALTES	LOS PRATS	HAON FABRICE	DU MAS REART	0 03 40	0 03 40	0	SP01	SP1
C 0626	RIVESALTES	LOS PRATS	HAON FABRICE	DU MAS REART	0 04 30	0 04 30	0	SP01	SP1
C 0627	RIVESALTES	LOS PRATS	HAON FABRICE	DU MAS REART	0 27 00	0 27 00	0	SP01	SP1
C 0628	RIVESALTES	LOS PRATS	HAON FABRICE	DU MAS REART	0 38 85	0 38 85	0	SP01	SP1
C 0629	RIVESALTES	LOS PRATS	HAON FABRICE	DU MAS REART	0 26 30	0 26 30	0	SP01	SP1
C 0630	RIVESALTES	LOS PRATS	HAON FABRICE	DU MAS REART	0 31 70	0 31 70	0	SP01	SP1

Liste des parcelles

parcelles au 01/10/2018

N° cad.	Commune	Lieu-dit	Propriétaire	Usager	Cad.	S. SOUSC.	Bât.	Tarif	Zone
C 0631	RIVESALTES	LOS PRATS	HAON FABRICE	DU MAS REART	0 14 40	0 14 40	0	SP01	SP1
C 0632	RIVESALTES	LOS PRATS	HAON FABRICE	DU MAS REART	0 35 50	0 35 50	0	SP01	SP1
C 0633	RIVESALTES	LOS PRATS	HAON FABRICE	DU MAS REART	0 32 45	0 32 45	0	SP01	SP1
C 0634	RIVESALTES	LOS PRATS	HAON FABRICE	DU MAS REART	0 22 35	0 22 35	0	SP01	SP1
C 0635	RIVESALTES	LOS PRATS	HAON FABRICE	DU MAS REART	0 13 00	0 13 00	0	SP01	SP1
C 0637	RIVESALTES	LOS PRATS	RIU JEAN	RIU JEAN	0 17 05	0 17 05	0	G	G
C 0639	RIVESALTES	LOS PRATS	GARCIA ROSARIO	GARCIA ROSARIO	0 22 10	0 22 10	0	SP01	SP1
C 0640	RIVESALTES	LOS PRATS	HAON FABRICE	DU MAS REART	0 32 45	0 32 45	0	SP01	SP1
C 0641	RIVESALTES	LOS PRATS	LLOUBES EARL JEROME	LLOUBES EARL JEROME	0 32 90	0 32 90	0	G	G
C 0642	RIVESALTES	LOS PRATS	LLOUBES EARL JEROME	LLOUBES EARL JEROME	0 34 05	0 34 05	0	G	G
C 0643	RIVESALTES	LOS PRATS	LLOUBES EARL JEROME	LLOUBES EARL JEROME	0 34 00	0 34 00	0	G	G
C 0644	RIVESALTES	LOS PRATS	LLOUBES EARL JEROME	LLOUBES EARL JEROME	0 06 05	0 06 05	0	SP01	SP1
C 0645	RIVESALTES	LOS PRATS	LLOUBES EARL JEROME	LLOUBES EARL JEROME	0 04 00	0 04 00	0	SP01	SP1
C 0646	RIVESALTES	LOS PRATS	LLOUBES EARL JEROME	LLOUBES EARL JEROME	0 24 15	0 24 15	0	SP01	SP1
C 0647	RIVESALTES	LOS PRATS	LLOUBES EARL JEROME	LLOUBES EARL JEROME	0 32 40	0 32 40	0	SP01	SP1
C 0648	RIVESALTES	LOS PRATS	LLOUBES EARL JEROME	LLOUBES EARL JEROME	0 34 05	0 34 05	0	SP01	SP1
C 0650	RIVESALTES	LOS PRATS	COMMUNE DE RIVESALTES	COMMUNE DE RIVESALTES	0 33 00	0 33 00	0	G	G
C 0650 1	RIVESALTES	LOS PRATS	SIRACH FRERES	SIRACH FRERES	0 33 00	0 33 00	0	G	G
C 0651	RIVESALTES	LOS PRATS	LLOUBES EARL JEROME	LLOUBES EARL JEROME	0 23 00	0 23 00	0	G	G
C 0652	RIVESALTES	LOS PRATS	LLOUBES EARL JEROME	LLOUBES EARL JEROME	0 09 70	0 09 70	0	SP01	SP1
C 0653	RIVESALTES	LOS PRATS	LLOUBES EARL JEROME	LLOUBES EARL JEROME	0 10 10	0 10 10	0	SP01	SP1
C 0654	RIVESALTES	LOS PRATS	LLOUBES EARL JEROME	LLOUBES EARL JEROME	0 09 10	0 09 10	0	SP01	SP1
C 0656	RIVESALTES	LOS PRATS	LLOUBES EARL JEROME	LLOUBES EARL JEROME	0 11 10	0 11 10	0	G	G
C 0657	RIVESALTES	LOS PRATS	LLOUBES EARL JEROME	LLOUBES EARL JEROME	0 13 00	0 13 00	0	G	G
C 0658	RIVESALTES	LOS PRATS	LLOUBES EARL JEROME	LLOUBES EARL JEROME	0 14 15	0 14 15	0	G	G
C 0659	RIVESALTES	LOS PRATS	LLOUBES EARL JEROME	LLOUBES EARL JEROME	0 14 10	0 14 10	0	G	G
C 0660	RIVESALTES	LOS PRATS	LLOUBES EARL JEROME	LLOUBES EARL JEROME	0 13 70	0 13 70	0	G	G
C 0661	RIVESALTES	LOS PRATS	ROGER M F EPSE GIL JEAN	ROGER M F EPSE GIL JEAN	0 48 05	0 48 05	0	G	G
C 0662	RIVESALTES	LOS PRATS	ROGER M F EPSE GIL JEAN	ROGER M F EPSE GIL JEAN	0 70 05	0 70 05	0	G	G
C 0663	RIVESALTES	LOS PRATS	ROGER M F EPSE GIL JEAN	ROGER M F EPSE GIL JEAN	0 14 00	0 14 00	0	G	G
C 0664	RIVESALTES	LOS PRATS	ROGER M F EPSE GIL JEAN	ROGER M F EPSE GIL JEAN	0 15 45	0 15 45	0	G	G
C 0665	RIVESALTES	LOS PRATS	ROGER M F EPSE GIL JEAN	ROGER M F EPSE GIL JEAN	0 31 30	0 31 30	0	G	G
C 0666	RIVESALTES	LOS PRATS	BUCHACA MARTIN	BUCHACA MARTIN	0 03 70	0 03 70	0	G	G
C 0667	RIVESALTES	LOS PRATS	PORLIER FRANCOISE	PORLIER FRANCOISE	0 18 00	0 18 00	0	SP01	SP1
C 0668	RIVESALTES	LOS PRATS	PORLIER FRANCOISE	PORLIER FRANCOISE	0 09 00	0 09 00	0	SP01	SP1
C 0670	RIVESALTES	LOS PRATS	BUCHACA MARTIN	BUCHACA MARTIN	0 35 40	0 35 40	0	G	G

Liste des parcelles

parcelles au 01/10/2018

N° cad.	Commune	Lieu-dit	Propriétaire	Usager	Cad.	S. SOUSC.	Bât.	Tarif	Zone
C 0671	RIVESALTES	LOS PRATS	LLOUBES EARL JEROME	LLOUBES EARL JEROME	0 23 35	0 23 95	0	G	G
C 0672	RIVESALTES	LOS PRATS	BUCHACA MARTIN	BUCHACA MARTIN	0 20 95	0 20 95	0	G	G
C 0673	RIVESALTES	LOS PRATS	BUCHACA MARTIN	BUCHACA MARTIN	0 20 15	0 20 15	0	G	G
C 0676	RIVESALTES	LOS PRATS	BUCHACA MARTIN	BUCHACA MARTIN	0 22 10	0 22 10	0	G	G
C 0677	RIVESALTES	LOS PRATS	BUCHACA MARTIN	BUCHACA MARTIN	0 19 60	0 19 60	0	G	G
C 0680	RIVESALTES	LOS PONTS MOLLS	SERRET ANTOINE	SERRET ANTOINE	0 10 70	0 10 10	0	SP01	SP1
C 0681	RIVESALTES	LOS PONTS MOLLS	BENFODIL ABDELHALIM	BENFODIL ABDELHALIM	0 05 70	0 05 10	0	SP03	SP2
C 0682	RIVESALTES	LOS PONTS MOLLS	BENFODIL ABDELHALIM	BENFODIL ABDELHALIM	0 05 35	0 05 35	0	SP03	SP2
C 0683	RIVESALTES	LOS PONTS MOLLS	BENFODIL ABDELHALIM	BENFODIL ABDELHALIM	0 24 70	0 24 70	0	SP02	SP2
C 0684	RIVESALTES	LOS PONTS MOLLS	BORRELL JOEL	BORRELL JOEL	0 48 40	0 48 40	0	SP01	SP1
C 0685	RIVESALTES	LOS PONTS MOLLS	TELLO VINCENT	TELLO VINCENT	0 01 50	0 01 50	0	G	G
C 0686	RIVESALTES	LOS PONTS MOLLS	BOIX ANGE	BOIX ANGE	0 34 30	0 34 30	0	G	G
C 0687	RIVESALTES	LOS PONTS MOLLS	GUEBLI MESSAOUD	GUEBLI MESSAOUD	0 22 70	0 22 70	0	SP01	SP1
C 0688	RIVESALTES	LOS PONTS MOLLS	BOIX ANGE	BOIX ANGE	0 24 90	0 24 90	0	G	G
C 0689	RIVESALTES	LOS PONTS MOLLS	JAUZE LOUIS	JAUZE LOUIS	0 03 25	0 03 25	0	G	G
C 0690	RIVESALTES	LOS PONTS MOLLS	JAUZE LOUIS	JAUZE LOUIS	0 09 45	0 09 45	0	G	G
C 0691	RIVESALTES	LOS PONTS MOLLS	GUEBLI MESSAOUD	GUEBLI MESSAOUD	0 24 85	0 24 85	0	SP01	SP1
C 0692	RIVESALTES	LOS PONTS MOLLS	JAUZE LOUIS	JAUZE LOUIS	0 23 10	0 23 10	0	G	G
C 0693	RIVESALTES	LOS PONTS MOLLS	PLA SEVERINE	PLA SEVERINE	0 34 30	0 34 30	0	SP01	SP1
C 0694	RIVESALTES	LOS PONTS MOLLS	PLA SEVERINE	PLA SEVERINE	0 35 25	0 35 95	0	SP01	SP1
C 0695	RIVESALTES	LOS PONTS MOLLS	TELLO VINCENT	TELLO VINCENT	0 60 15	0 60 15	0	G	G
C 0696	RIVESALTES	LOS PONTS MOLLS	DOMAINE CAZES	DOMAINE CAZES	0 46 50	0 46 50	0	G	G
C 0697	RIVESALTES	LOS PONTS MOLLS	FRA VI	FRA VI	1 74 95	1 74 65	0	G	G
C 0698	RIVESALTES	LOS PONTS MOLLS	LES VIGNOBLES DU RIVESALTAIS	LES VIGNOBLES DU RIVESALTAIS	1 11 18	1 11 18	0	G	G
C 0698.1	RIVESALTES	LOS PONTS MOLLS	LES VIGNOBLES DU RIVESALTAIS	LES VIGNOBLES DU RIVESALTAIS	0 54 30	0 54 30	0	SP03	SP2
C 0700.1	RIVESALTES	LOS PONTS MOLLS	FERRER JEAN PIERRE	FERRER JEAN PIERRE	0 50 00	0 50 00	0	SP01	SP1
C 0700.2	RIVESALTES	LOS PONTS MOLLS	FERRER JEAN PIERRE	FERRER JEAN PIERRE	0 53 25	0 53 25	0	G	G
C 0701	RIVESALTES	LOS PONTS MOLLS	FERRER JEAN PIERRE	FERRER JEAN PIERRE	0 94 75	0 94 75	0	G	G
C 0702	RIVESALTES	LOS PONTS MOLLS	FERRER JEAN PIERRE	FERRER JEAN PIERRE	0 08 30	0 08 70	0	G	G
C 0703	RIVESALTES	LOS PONTS MOLLS	GAZE ANDRE	GAZE ANDRE	0 35 00	0 35 00	0	G	G
C 0704	RIVESALTES	LOS PONTS MOLLS	GAZE ANDRE	GAZE ANDRE	0 15 30	0 15 30	0	G	G
C 0705	RIVESALTES	LOS PONTS MOLLS	RABASSEDAS RAYMOND	RABASSEDAS RAYMOND	0 14 15	0 14 15	0	G	G
C 0706	RIVESALTES	LOS PONTS MOLLS	GAZE ROGER	GAZE ROGER	0 16 90	0 16 90	0	G	G
C 0707	RIVESALTES	LOS PONTS MOLLS	RABASSEDAS RAYMOND	RABASSEDAS RAYMOND	0 32 00	0 32 00	0	G	G
C 0708	RIVESALTES	LOS PONTS MOLLS	RABASSEDAS RAYMOND	RABASSEDAS RAYMOND	0 33 00	0 33 00	0	G	G
C 0709	RIVESALTES	LOS PONTS MOLLS	SIRACH FRERES	SIRACH FRERES	0 15 40	0 15 40	0	SP01	SP1
C 0710	RIVESALTES	LOS PONTS MOLLS	SIRACH FRERES	SIRACH FRERES	0 77 45	0 77 45	0	SP01	SP1
C 0711	RIVESALTES	LOS PONTS MOLLS	ALBERT	ALBERT	0 08 05	0 08 05	0	SP01	SP1
C 0712	RIVESALTES	LOS PONTS MOLLS	ALBERT	ALBERT	0 07 70	0 07 70	0	SP01	SP1
C 0713	RIVESALTES	LOS PONTS MOLLS	ALBERT	ALBERT	0 19 00	0 19 00	0	SP01	SP1

Liste des parcelles

parcelles au 01/10/2018

N° cad.	Commune	Lieu-dit	Propriétaire	Usager	Cad.	S. SOUSC.	Bât.	Tarif	Zone
C 0714	RIVESALTES	LOS PONTS MOLLS	ALBERT	ALBERT	0 27 30	0 27 30	0	SP01	SP1
C 0715	RIVESALTES	LOS PONTS MOLLS	ALBERT	ALBERT	0 41 83	0 41 83	0	SP01	SP1
C 0716	RIVESALTES	LOS PONTS MOLLS	ALBERT	ALBERT	0 38 20	0 38 20	0	SP01	SP1
C 0717	RIVESALTES	LOS PONTS MOLLS	RABASSEDAS RAYMOND	RABASSEDAS RAYMOND	0 11 75	0 11 75	0	G	G
C 0718	RIVESALTES	LOS PONTS MOLLS	TEIXIDO ELIE	TEIXIDO ELIE	0 18 30	0 18 30	0	SP01	SP1
C 0719	RIVESALTES	LOS PONTS MOLLS	TEIXIDO ELIE	TEIXIDO ELIE	0 06 45	0 06 45	0	G	G
C 0720	RIVESALTES	LOS PONTS MOLLS	TEIXIDO ELIE	TEIXIDO ELIE	0 11 10	0 11 10	0	G	G
C 0721	RIVESALTES	LOS PONTS MOLLS	SARDA FRANCIS	SARDA FRANCIS	0 13 85	0 13 85	0	SP01	SP1
C 0722	RIVESALTES	LOS PONTS MOLLS	SARDA FRANCIS	SARDA FRANCIS	0 05 30	0 05 30	0	SP01	SP1
C 0723	RIVESALTES	LOS PONTS MOLLS	SARDA FRANCIS	SARDA FRANCIS	0 04 80	0 04 80	0	SP01	SP1
C 0724	RIVESALTES	LOS PONTS MOLLS	SARDA DIDIER	SARDA DIDIER	0 12 95	0 12 95	0	SP01	SP1
C 0725	RIVESALTES	LOS PONTS MOLLS	SARDA DIDIER	SARDA DIDIER	0 12 15	0 12 15	0	SP01	SP1
C 0726	RIVESALTES	LOS PONTS MOLLS	SARDA DIDIER	SARDA DIDIER	0 33 05	0 33 05	0	SP01	SP1
C 0727	RIVESALTES	LOS PONTS MOLLS	AYACHI NORIA	AYACHI NORIA	0 18 10	0 18 10	0	SP01	SP1
C 0728	RIVESALTES	LOS PONTS MOLLS	RABASSEDAS RAYMOND	RABASSEDAS RAYMOND	0 18 00	0 18 00	0	G	G
C 0729	RIVESALTES	LOS PONTS MOLLS	ALBERT	ALBERT	0 28 70	0 28 70	0	SP01	SP1
C 0730	RIVESALTES	LOS PONTS MOLLS	DE GIRVES MICHEL	DE GIRVES MICHEL	0 29 40	0 29 40	0	G	G
C 0731	RIVESALTES	LOS PONTS MOLLS	DELMAS LUCIEN	DELMAS LUCIEN	0 04 90	0 04 90	0	G	G
C 0732	RIVESALTES	LOS PONTS MOLLS	DELMAS LUCIEN	DELMAS LUCIEN	0 10 33	0 10 33	0	G	G
C 0733	RIVESALTES	LOS PONTS MOLLS	ALBERT	ALBERT	0 05 00	0 05 00	0	G	G
C 0734	RIVESALTES	LOS PONTS MOLLS	PEREIRA S / SCALERANDY A	PEREIRA S / SCALERANDY A	0 20 50	0 20 50	0	G	G
C 0735	RIVESALTES	LOS PONTS MOLLS	LEJARS WILLIAM	LEJARS WILLIAM	0 01 80	0 01 80	0	G	G
C 0736	RIVESALTES	LOS PONTS MOLLS	DAURE MICHEL	DAURE MICHEL	0 07 85	0 07 85	0	G	G
C 0737	RIVESALTES	LOS PONTS MOLLS	SANCHEZ CHRISTOPHE JOSE JEAN-MARIE	SANCHEZ CHRISTOPHE JOSE JEAN-MARIE	0 06 60	0 06 60	0	SP01	SP1
C 0738	RIVESALTES	LOS PONTS MOLLS	SANCHEZ CHRISTOPHE JOSE JEAN-MARIE	SANCHEZ CHRISTOPHE JOSE JEAN-MARIE	0 07 20	0 07 20	0	G	G
C 0739	RIVESALTES	LOS PONTS MOLLS	ALBERT	ALBERT	0 26 55	0 26 55	0	SP01	SP1
C 0740	RIVESALTES	LOS PONTS MOLLS	ALBERT	ALBERT	0 30 40	0 30 40	0	G	G
C 0741	RIVESALTES	LOS PONTS MOLLS	CLAUDE JEAN FRANCOIS	CLAUDE JEAN FRANCOIS	0 07 55	0 07 55	0	G	G
C 0742	RIVESALTES	LOS PONTS MOLLS	CLAUDE JEAN FRANCOIS	CLAUDE JEAN FRANCOIS	0 07 00	0 07 00	0	G	G
C 0743	RIVESALTES	LOS PONTS MOLLS	CLAUDE / GAZE	CLAUDE / GAZE	0 13 80	0 13 80	0	G	G
C 0744	RIVESALTES	LOS PONTS MOLLS	DE GIRVES MICHEL	DE GIRVES MICHEL	0 10 10	0 10 10	0	SP02	SP2
C 0745	RIVESALTES	LOS PONTS MOLLS	DE GIRVES MICHEL	DE GIRVES MICHEL	0 11 40	0 11 40	0	SP02	SP2
C 0746	RIVESALTES	LOS PONTS MOLLS	DE GIRVES MICHEL	DE GIRVES MICHEL	0 18 00	0 18 00	0	SP02	SP2
C 0747-1	RIVESALTES	LOS PONTS MOLLS	PLANAS GEORGES	PLANAS GEORGES	0 03 84	0 03 84	0	SP02	SP2
C 0747-2	RIVESALTES	LOS PONTS MOLLS	PALOMARES HELENE	PALOMARES HELENE	0 03 84	0 03 84	0	SP02	SP2
C 0747-3	RIVESALTES	LOS PONTS MOLLS	CHAUVET KARINE EPOUSE FABRE	CHAUVET KARINE EPOUSE FABRE	0 03 84	0 03 84	0	SP02	SP2
C 0747-4	RIVESALTES	LOS PONTS MOLLS	PLANAS GEORGES	PLANAS GEORGES	0 03 84	0 03 84	0	SP02	SP2
C 0747-5	RIVESALTES	LOS PONTS MOLLS	PLANAS FRANK	PLANAS FRANK	0 03 84	0 03 84	0	SP02	SP2
C 0748	RIVESALTES	LOS PONTS MOLLS	DE GIRVES MICHEL	DE GIRVES MICHEL	0 11 30	0 11 30	0	SP02	SP2

Liste des parcelles

parcelles au D^o / D 2018

N° cad.	Commune	Lieu-dit	Propriétaire	Usager	Cad.	S. SOUSC.	Bât.	Tarif	Zone
C 0700	RIVESALTES	LOS PONTS MOLLIS	DE GIRVES MICHEL	DE GIRVES MICHEL	0 08 20	0 08 20	0	SP02	SP2
C 0701	RIVESALTES	LOS PONTS MOLLIS	DE GIRVES MICHEL	DE GIRVES MICHEL	0 28 20	0 28 20	0	SP01	SP1
C 0702	RIVESALTES	LOS PONTS MOLLIS	CLAUDE / GAZE	CLAUDE / GAZE	0 14 15	0 14 15	0	G	G
C 0703	RIVESALTES	LOS PONTS MOLLIS	VANPAEMEL VERONIQUE	VANPAEMEL VERONIQUE	0 06 10	0 06 10	0	SP01	SP1
C 0704	RIVESALTES	LOS PONTS MOLLIS	VANPAEMEL VERONIQUE	VANPAEMEL VERONIQUE	0 06 30	0 06 30	0	SP01	SP1
C 0705	RIVESALTES	LOS PONTS MOLLIS	VANPAEMEL VERONIQUE	VANPAEMEL VERONIQUE	0 04 00	0 04 00	0	SP01	SP1
C 0706	RIVESALTES	LOS PONTS MOLLIS	JONCA FREDERIC	JONCA FREDERIC	0 15 00	0 15 00	0	SP01	SP1
C 0700	RIVESALTES	LOS PONTS MOLLIS	JONCA FREDERIC	JONCA FREDERIC	0 58 45	0 58 45	0	SP01	SP1
C 0701	RIVESALTES	LOS PONTS MOLLIS	FONS PIERRE	FONS PIERRE	0 42 75	0 42 75	0	G	G
C 0702	RIVESALTES	LOS PONTS MOLLIS	FONS PIERRE	FONS PIERRE	1 24 15	1 24 15	0	G	G
C 0703	RIVESALTES	LOS PONTS MOLLIS	FERRER MICHEL	FERRER MICHEL	0 35 00	0 35 00	0	SP01	SP1
C 0704	RIVESALTES	LOS PONTS MOLLIS	FERRER MICHEL	FERRER MICHEL	0 35 20	0 35 20	0	G	G
C 0705	RIVESALTES	LOS PONTS MOLLIS	FERRER MICHEL	FERRER MICHEL	0 27 45	0 27 45	0	SP01	SP1
C 0706	RIVESALTES	LOS PONTS MOLLIS	CHATEAU ROMBEAU	CHATEAU ROMBEAU	1 12 75	1 12 75	0	G	G
C 0707	RIVESALTES	LOS PONTS MOLLIS	CONTE G. PAR CRUZET PHILIPPE	CONTE G. PAR CRUZET PHILIPPE	1 00 00	1 00 00	0	G	G
C 0708	RIVESALTES	LOS PONTS MOLLIS	DEXCOTE HELENE	BANYULS OLIVIER R P	0 09 70	0 09 70	0	G	G
C 0709	RIVESALTES	LOS PONTS MOLLIS	DEXCOTE HELENE	BANYULS OLIVIER R P	0 08 25	0 08 25	0	G	G
C 0710	RIVESALTES	LOS PONTS MOLLIS	CASSAGNES BRICE FLORIAN	CASSAGNES BRICE FLORIAN	1 00 50	1 00 50	0	SP01	SP1
C 0711	RIVESALTES	LOS PONTS MOLLIS	BRUNET THERESE	BRUNET THERESE	0 18 50	0 18 50	0	SP01	SP1
C 0712	RIVESALTES	LOS PONTS MOLLIS	BRUNET THERESE	BRUNET THERESE	0 08 05	0 08 05	0	SP01	SP1
C 0713	RIVESALTES	LOS PONTS MOLLIS	BRUNET THERESE	BRUNET THERESE	0 06 10	0 06 10	0	SP01	SP1
C 0714	RIVESALTES	LOS PONTS MOLLIS	BRUNET THERESE	BRUNET THERESE	0 21 00	0 21 00	0	SP01	SP1
C 0715	RIVESALTES	LOS PONTS MOLLIS	BRUNET THERESE	BRUNET THERESE	0 06 00	0 06 00	0	SP01	SP1
C 0716	RIVESALTES	LOS PONTS MOLLIS	BRUNET THERESE	BRUNET THERESE	0 09 30	0 09 30	0	SP01	SP1
C 0717	RIVESALTES	LOS PONTS MOLLIS	MASNOU BENEDICTE	MASNOU BENEDICTE	0 03 05	0 03 05	0	SP01	SP1
C 0718	RIVESALTES	LOS PONTS MOLLIS	MASNOU BENEDICTE	MASNOU BENEDICTE	0 03 00	0 03 00	0	SP01	SP1
C 0719	RIVESALTES	LOS PONTS MOLLIS	MASNOU BENEDICTE	MASNOU BENEDICTE	0 03 05	0 03 05	0	SP01	SP1
C 0720	RIVESALTES	LOS PONTS MOLLIS	MASNOU BENEDICTE	MASNOU BENEDICTE	0 08 00	0 08 00	0	SP01	SP1
C 0721	RIVESALTES	LOS PONTS MOLLIS	MASNOU BENEDICTE	MASNOU BENEDICTE	0 22 00	0 22 00	0	SP01	SP1
C 0722	RIVESALTES	LOS PONTS MOLLIS	BAPTISTE ROBERT	BAPTISTE ROBERT	0 12 30	0 12 30	0	G	G
C 0723	RIVESALTES	LOS PONTS MOLLIS	BAPTISTE ROBERT	BAPTISTE ROBERT	0 12 25	0 12 25	0	G	G
C 0724	RIVESALTES	LOS PONTS MOLLIS	BAPTISTE ROBERT	BAPTISTE ROBERT	0 09 00	0 09 00	0	G	G
C 0725	RIVESALTES	LOS PONTS MOLLIS	BAPTISTE GILLES	BAPTISTE GILLES	0 09 30	0 09 30	0	G	G
C 0726	RIVESALTES	LOS PONTS MOLLIS	CONTE G. PAR CRUZET PHILIPPE	CONTE G. PAR CRUZET PHILIPPE	0 07 00	0 07 00	0	G	G
C 0727	RIVESALTES	LOS PONTS MOLLIS	BAPTISTE GILLES	BAPTISTE GILLES	0 11 75	0 11 75	0	G	G

Liste des parcelles

parcelles au 01/10/2018

N° cad.	Commune	Lieu-dit	Propriétaire	Usager	Cad.	S- SOUSC.	B&L	Tarif	Zone
C 0789	RIVESALTES	LOS PONTS MOLLS	CRUZET PHILIPPE MICHEL	CRUZET PHILIPPE MICHEL	0 11 50	0 11 50 0		SP01	SP1
C 0790	RIVESALTES	LOS PONTS MOLLS	DE GIRVES MICHEL	DE GIRVES MICHEL	0 24 90	0 24 90 0		SP01	SP1
C 0791	RIVESALTES	LOS PONTS MOLLS	TEROL - MARTINEZ EMILIO	TEROL - MARTINEZ EMILIO	0 03 70	0 03 70 0		SP01	SP2
C 0792	RIVESALTES	LOS PONTS MOLLS	TEROL - MARTINEZ EMILIO	TEROL - MARTINEZ EMILIO	0 03 80	0 03 80 0		SP01	SP1
C 0793	RIVESALTES	LOS PONTS MOLLS	TEROL - MARTINEZ EMILIO	TEROL - MARTINEZ EMILIO	0 01 30	0 01 30 0		G	G
C 0794	RIVESALTES	LOS PONTS MOLLS	TEROL - MARTINEZ EMILIO	TEROL - MARTINEZ EMILIO	0 07 10	0 07 10 0		SP01	SP1
C 0795	RIVESALTES	LOS PONTS MOLLS	GRUPPOSO MARLENE	GRUPPOSO MARLENE	0 14 90	0 14 90 0		G	G
C 0797	RIVESALTES	LOS PONTS MOLLS	FONS PIERRE	FONS PIERRE	0 15 40	0 15 40 0		G	G
C 0798	RIVESALTES	LOS PONTS MOLLS	FONS PIERRE	FONS PIERRE	0 07 50	0 07 50 0		G	G
C 0799	RIVESALTES	LOS PONTS MOLLS	FONS PIERRE	FONS PIERRE	0 08 50	0 08 50 0		G	G
C 0800	RIVESALTES	LOS PONTS MOLLS	CRUZET PHILIPPE MICHEL	CRUZET PHILIPPE MICHEL	0 33 90	0 33 90 0		SP01	SP1
C 0801	RIVESALTES	LOS PONTS MOLLS	BASSERIE MARIE	BASSERIE MARIE	1 47 75	1 47 75 0		SP01	SP1
C 0803	RIVESALTES	LOS PONTS MOLLS	GRUPPOSO PIERRE JOFFREY O	GRUPPOSO PIERRE JOFFREY O	0 59 20	0 59 20 0		SP01	SP1
C 0803	RIVESALTES	LOS PONTS MOLLS	CRUZET PHILIPPE MICHEL	CRUZET PHILIPPE MICHEL	0 27 00	0 27 00 0		SP01	SP1
C 0804	RIVESALTES	LOS PONTS MOLLS	BAPTISTE GILLES	BAPTISTE GILLES	0 27 10	0 27 10 0		G	G
C 0805	RIVESALTES	LOS PONTS MOLLS	CONTE G. PAR CRUZET PHILIPPE	CONTE G. PAR CRUZET PHILIPPE	0 99 00	0 99 00 0		G	G
C 0806	RIVESALTES	LOS PONTS MOLLS	CONTE G. PAR CRUZET PHILIPPE	CONTE G. PAR CRUZET PHILIPPE	0 11 30	0 11 30 0		G	G
C 0807	RIVESALTES	LOS PONTS MOLLS	OLIVER SYLVAIN	OLIVER SYLVAIN	0 20 40	0 20 40 0		G	G
C 0808	RIVESALTES	LOS PONTS MOLLS	OLIVER SYLVAIN	OLIVER SYLVAIN	0 19 20	0 19 20 0		G	G
C 0811	RIVESALTES	LOS PONTS MOLLS	BROC ALAIN JEAN-MARIE	BROC ALAIN JEAN-MARIE	0 20 55	0 20 55 0		SP01	SP1
C 0812	RIVESALTES	LOS PONTS MOLLS	HAMADI MOHAMMED	HAMADI MOHAMMED	0 21 25	0 21 25 0		G	G
C 0813	RIVESALTES	LOS PONTS MOLLS	HAMADI MOHAMMED	HAMADI MOHAMMED	0 08 25	0 08 25 0		G	G
C 0814	RIVESALTES	LOS PONTS MOLLS	MASNOU JEROME	MASNOU JEROME	0 08 45	0 08 45 0		SP01	SP1
C 0815	RIVESALTES	LOS PONTS MOLLS	BRUNET CHRISTOPHE CLAUDE PAUL	BRUNET CHRISTOPHE CLAUDE PAUL	0 30 80	0 30 80 0		SP01	SP1
C 0816	RIVESALTES	LOS PONTS MOLLS	BRUNET CHRISTOPHE CLAUDE PAUL	BRUNET CHRISTOPHE CLAUDE PAUL	0 33 60	0 33 60 0		SP01	SP1
C 0817	RIVESALTES	LOS PONTS MOLLS	BRUNET CHRISTOPHE CLAUDE PAUL	BRUNET CHRISTOPHE CLAUDE PAUL	0 08 85	0 08 85 0		SP01	SP1
C 0818	RIVESALTES	LOS PONTS MOLLS	BRUNET CHRISTOPHE CLAUDE PAUL	BRUNET CHRISTOPHE CLAUDE PAUL	0 06 60	0 06 60 0		SP01	SP1
C 0819	RIVESALTES	LOS PONTS MOLLS	BRUNET CHRISTOPHE CLAUDE PAUL	BRUNET CHRISTOPHE CLAUDE PAUL	0 12 80	0 12 80 0		SP01	SP1
C 0820	RIVESALTES	LOS PONTS MOLLS	BRUNET CHRISTOPHE CLAUDE PAUL	BRUNET CHRISTOPHE CLAUDE PAUL	0 12 20	0 12 20 0		SP01	SP1
C 0821	RIVESALTES	LOS PONTS MOLLS	BAPTISTE ROBERT	BAPTISTE ROBERT	0 08 70	0 08 70 0		G	G
C 0822	RIVESALTES	LOS PONTS MOLLS	BAPTISTE ROBERT	BAPTISTE ROBERT	0 03 70	0 03 70 0		G	G
C 0824	RIVESALTES	LOS PONTS MOLLS	BRUNET THERESE	BRUNET THERESE	0 04 05	0 04 05 0		G	G
C 0832	RIVESALTES	LOS PONTS MOLLS	MASNOU BRUNO	MASNOU BRUNO	0 21 30	0 21 30 0		G	G

Liste des parcelles

parcelles au 01/10/2018

N° cad.	Commune	Lieu-dit	Propriétaire	Usager	Cad.	S. SOUSC.	Bât.	Tarif	Zone
C 0851	RIVESALTES	LO MOLI NOU	DEXCOTE HELENE	BANYULS OLIVIER R P	0 34 40	0 34 40	0	G	G
C 0852	RIVESALTES	LO MOLI NOU	BATLLO MONIQUE	BATLLO MONIQUE	0 03 90	0 03 90	0	G	G
C 0853	RIVESALTES	LO MOLI NOU	BANYULS OLIVIER R P	BANYULS OLIVIER R P	0 07 55	0 07 55	0	G	G
C 0854	RIVESALTES	LO MOLI NOU	BANYULS OLIVIER R P	BANYULS OLIVIER R P	0 06 20	0 06 20	0	G	G
C 0855	RIVESALTES	LO MOLI NOU	BANYULS OLIVIER R P	BANYULS OLIVIER R P	0 05 40	0 05 40	0	G	G
C 0856	RIVESALTES	LO MOLI NOU	BANYULS OLIVIER R P	BANYULS OLIVIER R P	0 11 30	0 11 30	0	G	G
C 0858	RIVESALTES	LO MOLI NOU	BANYULS OLIVIER R P	BANYULS OLIVIER R P	0 14 35	0 14 35	0	G	G
C 0859	RIVESALTES	LO MOLI NOU	BANYULS OLIVIER R P	BANYULS OLIVIER R P	0 06 80	0 06 80	0	G	G
C 0860	RIVESALTES	LO MOLI NOU	BORDES RAYMOND A H	BORDES RAYMOND A H	0 06 30	0 06 30	0	G	G
C 0861	RIVESALTES	LO MOLI NOU	BORDES RAYMOND A H	BORDES RAYMOND A H	0 13 90	0 13 90	0	G	G
C 0862	RIVESALTES	LO MOLI NOU	ALBERT	ALBERT	0 19 40	0 19 40	0	G	G
C 0863	RIVESALTES	LO MOLI NOU	ALBERT	ALBERT	0 20 70	0 20 70	0	SP01	SP1
C 0864	RIVESALTES	LO MOLI NOU	ALBERT	ALBERT	0 20 15	0 20 15	0	SP01	SP1
C 0865	RIVESALTES	LO MOLI NOU	ALBERT	ALBERT	0 20 85	0 20 85	0	SP01	SP1
C 0866	RIVESALTES	LO MOLI NOU	ALBERT	ALBERT	0 09 00	0 09 00	0	SP01	SP1
C 0867	RIVESALTES	LO MOLI NOU	ALBERT	ALBERT	0 18 25	0 18 25	0	SP01	SP1
C 0868	RIVESALTES	LO MOLI NOU	BARBIER BRUNO JEAN HUBERT	BARBIER BRUNO JEAN HUBERT	0 13 20	0 13 20	0	G	G
C 0869	RIVESALTES	LO MOLI NOU	BARBIER BRUNO JEAN HUBERT	BARBIER BRUNO JEAN HUBERT	0 04 90	0 04 90	0	G	G
C 0870	RIVESALTES	LO MOLI NOU	BARBIER BRUNO JEAN HUBERT	BARBIER BRUNO JEAN HUBERT	0 07 35	0 07 35	0	G	G
C 0871	RIVESALTES	LO MOLI NOU	BARBIER BRUNO JEAN HUBERT	BARBIER BRUNO JEAN HUBERT	0 02 85	0 02 85	0	G	G
C 0872	RIVESALTES	LO MOLI NOU	DE GIRVES MICHEL	DE GIRVES MICHEL	0 00 14	0 00 14	0	G	G
C 0873	RIVESALTES	LO MOLI NOU	DE GIRVES MICHEL	DE GIRVES MICHEL	0 52 45	0 52 45	0	G	G
C 0874	RIVESALTES	LO MOLI NOU	BALENYA JEAN ERIC	BALENYA JEAN ERIC	0 02 10	0 02 10	0	G	G
C 0875	RIVESALTES	LO MOLI NOU	GAZE CARMEN	GAZE CARMEN	0 07 75	0 07 75	0	G	G
C 0876	RIVESALTES	LO MOLI NOU	MONEDERO MICHEL	MONEDERO MICHEL	0 15 00	0 15 00	0	G	G
C 0882	RIVESALTES	LO MOLI NOU	COMMUNE DE RIVESALTES	COMMUNE DE RIVESALTES	0 27 45	0 27 45	0	SP01	SP1
C 0883	RIVESALTES	LO MOLI NOU	BALINA GEORGES	BALINA GEORGES	0 19 40	0 19 40	0	G	G
C 0884	RIVESALTES	LO MOLI NOU	DE GIRVES MICHEL	DE GIRVES MICHEL	0 14 95	0 14 95	0	SP01	SP1
C 0885	RIVESALTES	LO MOLI NOU	DE GIRVES MICHEL	DE GIRVES MICHEL	0 06 90	0 06 90	0	G	G
C 0886	RIVESALTES	LO MOLI NOU	DE GIRVES MICHEL	DE GIRVES MICHEL	0 08 50	0 08 50	0	SP01	SP1
C 0887	RIVESALTES	LO MOLI NOU	DE GIRVES MICHEL	DE GIRVES MICHEL	0 18 65	0 18 65	0	SP01	SP1
C 0888	RIVESALTES	LO MOLI NOU	DE GIRVES MICHEL	DE GIRVES MICHEL	0 14 90	0 14 90	0	SP01	SP1
C 0890	RIVESALTES	LO MOLI NOU	TALLANT JEAN JACQUES	TALLANT JEAN JACQUES	0 15 20	0 15 20	0	G	G
C 0891	RIVESALTES	LO MOLI NOU	DE GIRVES MICHEL	DE GIRVES MICHEL	0 14 70	0 14 70	0	G	G
C 0892	RIVESALTES	LO MOLI NOU	DE GIRVES MICHEL	DE GIRVES MICHEL	0 07 85	0 07 85	0	G	G

Liste des parcelles

parcelles au 01/10/2018

N° cad.	Commune	Lieu-dit	Propriétaire	Usager	Cad.	S. SOUSC.	Bât.	Tarif	Zone
C 0895	RIVESALTES	LO MOLI NOU	BARBIER BRUNO JEAN HUBERT	BARBIER BRUNO JEAN HUBERT	0 01 80	0 01 80	0	G	G
C 0896	RIVESALTES	LO MOLI NOU	BARBIER BRUNO JEAN HUBERT	BARBIER BRUNO JEAN HUBERT	0 00 80	0 00 80	0	G	G
C 0898	RIVESALTES	LO MOLI NOU	DE GIRVES MICHEL	DE GIRVES MICHEL	0 05 75	0 05 75	0	G	G
C 0899	RIVESALTES	LO MOLI NOU	DE GIRVES MICHEL	DE GIRVES MICHEL	0 30 80	0 30 80	0	G	G
C 0900	RIVESALTES	LO MOLI NOU	DE GIRVES MICHEL	DE GIRVES MICHEL	0 06 85	0 06 85	0	G	G
C 0901	RIVESALTES	LO MOLI NOU	DE GIRVES MICHEL	DE GIRVES MICHEL	1 49 55	1 49 55	0	G	G
C 0902	RIVESALTES	LO MOLI NOU	DE GIRVES MICHEL	DE GIRVES MICHEL	0 38 00	0 38 00	0	G	G
C 0903	RIVESALTES	LO MOLI NOU	DE GIRVES MICHEL	DE GIRVES MICHEL	0 07 80	0 07 80	0	G	G
C 0904	RIVESALTES	LO MOLI NOU	DE GIRVES MICHEL	DE GIRVES MICHEL	0 08 10	0 08 10	0	G	G
C 0905	RIVESALTES	LO MOLI NOU	DE GIRVES MICHEL	DE GIRVES MICHEL	0 06 40	0 06 40	0	G	G
C 0906	RIVESALTES	LO MOLI NOU	DE GIRVES MICHEL	DE GIRVES MICHEL	0 05 30	0 05 30	0	G	G
C 0908	RIVESALTES	LO MOLI NOU	BORDES RAYMOND A H	BORDES RAYMOND A H	0 06 00	0 06 00	0	G	G
C 0909	RIVESALTES	LO MOLI NOU	BORDES RAYMOND A H	BORDES RAYMOND A H	0 24 10	0 24 10	0	G	G
C 0910	RIVESALTES	LO MOLI NOU	DE GIRVES MICHEL	DE GIRVES MICHEL	0 11 35	0 11 35	0	G	G
C 0911	RIVESALTES	LO MOLI NOU	DE GIRVES MICHEL	DE GIRVES MICHEL	0 06 10	0 06 10	0	G	G
C 0912	RIVESALTES	LO MOLI NOU	DE GIRVES MICHEL	DE GIRVES MICHEL	0 05 85	0 05 85	0	G	G
C 0916	RIVESALTES	LO MOLI NOU	BAER RICHARD	BAER RICHARD	0 38 90	0 38 90	0	G	G
C 0962	RIVESALTES	LAS SEDES	PEREZ MARIE PAULE	PEREZ MARIE PAULE	0 19 00	0 19 00	0	G	G
C 0963	RIVESALTES	LAS SEDES	PEREZ MARIE PAULE	PEREZ MARIE PAULE	0 30 40	0 30 40	0	G	G
C 0964	RIVESALTES	LAS SEDES	PEREZ MARIE PAULE	PEREZ MARIE PAULE	0 23 40	0 23 40	0	G	G
C 0965	RIVESALTES	LAS SEDES	ULIVUCCI EVELYNE	ULIVUCCI EVELYNE	0 07 40	0 07 40	0	G	G
C 0967	RIVESALTES	LAS SEDES	FERRER JEAN PIERRE	FERRER JEAN PIERRE	0 17 80	0 17 80	0	SP01	SP1
C 0968	RIVESALTES	LAS SEDES	PEREZ MARIE PAULE	PEREZ MARIE PAULE	0 03 50	0 03 50	0	G	G
C 0969	RIVESALTES	LAS SEDES	LLOUBES EARL JEROME	LLOUBES EARL JEROME	0 36 60	0 36 60	0	SP01	SP1
C 0970	RIVESALTES	LAS SEDES	LLOUBES EARL JEROME	LLOUBES EARL JEROME	0 08 25	0 08 25	0	SP01	SP1
C 0993	RIVESALTES	CHEMIN ESPIRA OUEST	MAIRIE D'ESPIRA DE L'AGLY	MAIRIE D'ESPIRA DE L'AGLY	0 05 15	0 05 15	0	G	G
C 0994	RIVESALTES	CHEMIN ESPIRA OUEST	MAIRIE D'ESPIRA DE L'AGLY	MAIRIE D'ESPIRA DE L'AGLY	0 06 45	0 06 45	0	G	G
C 0996	RIVESALTES	CHEMIN ESPIRA OUEST	BAPTISTE HENRI	BAPTISTE HENRI	0 06 20	0 06 20	0	G	G
C 0997	RIVESALTES	CHEMIN ESPIRA OUEST	BAPTISTE HENRI	BAPTISTE HENRI	0 01 20	0 01 20	0	G	G
C 0998	RIVESALTES	CHEMIN ESPIRA OUEST	BOURRET HENRI	BOURRET HENRI	0 03 85	0 03 85	0	G	G
C 0999	RIVESALTES	CHEMIN ESPIRA OUEST	BOURRET HENRI	BOURRET HENRI	0 05 50	0 05 50	0	G	G
C 1001	RIVESALTES	CHEMIN ESPIRA OUEST	AIGRET PIERRE	AIGRET PIERRE	0 17 25	0 17 25	0	G	G
C 1006	RIVESALTES	CHEMIN ESPIRA OUEST	AIGRET PIERRE	AIGRET PIERRE	0 07 55	0 07 55	0	G	G

Liste des parcelles

parcelles au 01/10/2018

N° cad.	Commune	Lieu-dit	Propriétaire	Usager	Cad.	S. SOUSC.	Bât.	Tarif	Zone
C 1007	RIVESALTES	CHEMIN ESPIRA OUEST	COUDOUGNAN DOMINIQUE	COUDOUGNAN DOMINIQUE	0 04 30	0 04 30	0	G	G
C 1008	RIVESALTES	CHEMIN ESPIRA OUEST	COUDOUGNAN DOMINIQUE	COUDOUGNAN DOMINIQUE	0 03 75	0 03 75	0	G	G
C 1009	RIVESALTES	CHEMIN ESPIRA OUEST	LUQUE ANNE-MARIE	LUQUE ANNE-MARIE	0 10 10	0 10 10	0	G	G
C 1010	RIVESALTES	CHEMIN ESPIRA OUEST	CAMOS ANTOINE	CAMOS ANTOINE	0 02 20	0 02 20	0	G	G
C 1011	RIVESALTES	CHEMIN ESPIRA OUEST	CAMOS ANTOINE	CAMOS ANTOINE	0 03 70	0 03 70	0	G	G
C 1012	RIVESALTES	CHEMIN ESPIRA OUEST	BOUDAU ADRIEN	BOUDAU ADRIEN	0 03 70	0 03 70	0	G	G
C 1013	RIVESALTES	CHEMIN ESPIRA OUEST	BOUDAU ADRIEN	BOUDAU ADRIEN	0 02 10	0 02 10	0	G	G
C 1014	RIVESALTES	CHEMIN ESPIRA OUEST	BASTOUIL HENRI	BASTOUIL HENRI	0 07 70	0 07 70	0	G	G
C 1016	RIVESALTES	CHEMIN ESPIRA OUEST	JOBE ROGER	JOBE ROGER	0 01 10	0 01 10	0	G	G
C 1017	RIVESALTES	CHEMIN ESPIRA OUEST	JOBE ROGER	JOBE ROGER	0 03 10	0 03 10	0	G	G
C 1018	RIVESALTES	CHEMIN ESPIRA OUEST	GENDRE LAURENT VVE	GENDRE LAURENT VVE	0 05 15	0 05 15	0	G	G
C 1020	RIVESALTES	CHEMIN ESPIRA OUEST	GENDRE LAURENT VVE	GENDRE LAURENT VVE	0 05 35	0 05 35	0	G	G
C 1021	RIVESALTES	CHEMIN ESPIRA OUEST	GENDRE LAURENT VVE	GENDRE LAURENT VVE	0 05 55	0 05 55	0	G	G
C 1022	RIVESALTES	CHEMIN ESPIRA OUEST	GENDRE LAURENT VVE	GENDRE LAURENT VVE	0 04 50	0 04 50	0	G	G
C 1023	RIVESALTES	CHEMIN ESPIRA OUEST	GENDRE LAURENT VVE	GENDRE LAURENT VVE	0 05 35	0 05 35	0	G	G
C 1024	RIVESALTES	CHEMIN ESPIRA OUEST	GENDRE LAURENT VVE	GENDRE LAURENT VVE	0 04 20	0 04 20	0	G	G
C 1028	RIVESALTES	CHEMIN D'ESPIRA	ABELANET ELISE	ABELANET ELISE	0 33 55	0 33 55	0	SP01	SP1
C 1029	RIVESALTES	CHEMIN ESPIRA OUEST	WAYS G - LAPOUGE	WAYS G - LAPOUGE	1 24 50	0 28 50	0	SP01	SP1
C 1030	RIVESALTES	CHEMIN ESPIRA OUEST	WAYS G - LAPOUGE	WAYS G - LAPOUGE	1 54 55	0 54 55	0	SP01	SP1
C 1031	RIVESALTES	CHEMIN ESPIRA OUEST	BRUGUES CARINE	BRUGUES CARINE	0 03 50	0 03 50	0	SP01	SP1
C 1032	RIVESALTES	CHEMIN ESPIRA OUEST	LE HUEROU CORINNE	LE HUEROU CORINNE	0 05 30	0 05 30	0	SP01	SP1
C 1033	RIVESALTES	CHEMIN ESPIRA OUEST	SERRADELL OLIVIER	SERRADELL OLIVIER	0 05 10	0 05 10	0	SP01	SP1
C 1035	RIVESALTES	CHEMIN D'ESPIRA	MACABIES ROBERT	MACABIES ROBERT	0 03 40	0 03 40	0	SP01	SP1
C 1036	RIVESALTES	CHEMIN ESPIRA OUEST	RAFFOUR JEAN PIERRE	RAFFOUR JEAN PIERRE	0 04 10	0 04 10	0	G	G
C 1037	RIVESALTES	CHEMIN ESPIRA OUEST	RASPAUD ROBERT	RASPAUD ROBERT	0 18 00	0 18 00	0	SP01	SP1
C 1038	RIVESALTES	CHEMIN ESPIRA OUEST	RASPAUD ROBERT	RASPAUD ROBERT	0 17 30	0 17 30	0	SP01	SP1
C 1040	RIVESALTES	CHEMIN ESPIRA OUEST	BRICE PATRICE	BRICE PATRICE	0 13 30	0 13 30	0	G	G
C 1041	RIVESALTES	CHEMIN ESPIRA OUEST	BOISSERIE GREGORY	BOISSERIE GREGORY	0 03 35	0 03 35	0	G	G
C 1044	RIVESALTES	CHEMIN ESPIRA OUEST	BOISSERIE GREGORY	BOISSERIE GREGORY	0 02 25	0 02 25	0	G	G
C 1045	RIVESALTES	CHEMIN ESPIRA OUEST	DOMAINE PIQUEMAL	DOMAINE PIQUEMAL	0 15 50	0 15 50	0	SP01	SP1
C 1046	RIVESALTES	CHEMIN ESPIRA OUEST	DOMAINE PIQUEMAL	DOMAINE PIQUEMAL	0 07 55	0 07 55	0	SP01	SP1
C 1047	RIVESALTES	CHEMIN ESPIRA OUEST	BOISSERIE GREGORY	BOISSERIE GREGORY	0 04 70	0 04 70	0	G	G
C 1048	RIVESALTES	CHEMIN ESPIRA OUEST	DOMAINE PIQUEMAL	DOMAINE PIQUEMAL	0 16 35	0 16 35	0	SP01	SP1

Liste des parcelles

parcelles au 01/10/2018

N° cad.	Commune	Lieu-dit	Propriétaire	Usager	Cad.	S. SOUSC.	Bât.	Tarif	Zone
C 1049	RIVESALTES	CHEMIN ESPIRA OUEST	ANDREU ISABELLE	ANDREU ISABELLE	0 00 25	0 00 25	0	G	G
C 1050	RIVESALTES	CHEMIN ESPIRA OUEST	DOMAINE PIQUEMAL	DOMAINE PIQUEMAL	0 08 10	0 08 10	0	SP01	SP1
C 1051	RIVESALTES	CHEMIN ESPIRA OUEST	DOMAINE PIQUEMAL	DOMAINE PIQUEMAL	1 50 05	1 50 05	0	SP01	SP1
C 1052	RIVESALTES	CHEMIN ESPIRA OUEST	DOMAINE PIQUEMAL	DOMAINE PIQUEMAL	0 21 25	0 21 25	0	SP01	SP1
C 1053	RIVESALTES	CHEMIN ESPIRA OUEST	AMIGOU JEAN MICHEL	AMIGOU JEAN MICHEL	0 23 80	0 23 80	0	G	G
C 1055	RIVESALTES	CHEMIN D'ESPIRA	FORNER JEROME FRANCOIS LOUIS	FORNER JEROME FRANCOIS LOUIS	0 40 40	0 40 40	0	SP01	SP1
C 1056	RIVESALTES	CHEMIN ESPIRA OUEST	FORNER JEROME FRANCOIS LOUIS	FORNER JEROME FRANCOIS LOUIS	0 37 40	0 37 40	0	SP01	SP1
C 1057	RIVESALTES	CHEMIN ESPIRA OUEST	HAMADI SMAIN ABDELKADER	HAMADI SMAIN ABDELKADER	0 34 85	0 34 85	0	G	G
C 1058	RIVESALTES	CHEMIN ESPIRA OUEST	BAILLIOT FRERES INDIVISION	BAILLIOT FRERES INDIVISION	0 08 40	0 08 40	0	G	G
C 1059	RIVESALTES	CHEMIN ESPIRA OUEST	BAILLIOT FRERES INDIVISION	BAILLIOT FRERES INDIVISION	0 08 85	0 08 85	0	G	G
C 1060	RIVESALTES	CHEMIN ESPIRA OUEST	MESTRES VILA	MESTRES VILA	0 12 40	0 12 40	0	G	G
C 1061	RIVESALTES	CHEMIN ESPIRA OUEST	MESTRES VILA	MESTRES VILA	0 10 45	0 10 45	0	G	G
C 1062	RIVESALTES	CHEMIN ESPIRA OUEST	MESTRES VILA	MESTRES VILA	0 26 65	0 26 65	0	G	G
C 1063	RIVESALTES	CHEMIN ESPIRA OUEST	MESTRES VILA	MESTRES VILA	0 24 20	0 24 20	0	G	G
C 1064	RIVESALTES	CHEMIN ESPIRA OUEST	BENARIBI LIESS	BENARIBI LIESS	1 23 50	1 23 50	0	G	G
C 1065	RIVESALTES	CHEMIN ESPIRA OUEST	FORNER JEROME FRANCOIS LOUIS	FORNER JEROME FRANCOIS LOUIS	0 38 25	0 38 25	0	SP01	SP1
C 1066	RIVESALTES	CHEMIN ESPIRA OUEST	MOLINER MARC	MOLINER MARC	0 62 90	0 62 90	0	SP01	SP1
C 1067	RIVESALTES	CHEMIN ESPIRA OUEST	FORNER JEROME FRANCOIS LOUIS	FORNER JEROME FRANCOIS LOUIS	0 92 50	0 92 50	0	SP01	
C 1068	RIVESALTES	CHEMIN ESPIRA OUEST	SABAYRAC ALAIN	SABAYRAC ALAIN	0 05 85	0 05 85	0	SP01	SP1
C 1070	RIVESALTES	CHEMIN ESPIRA OUEST	SABAYRAC ALAIN	SABAYRAC ALAIN	0 03 00	0 03 00	0	SP01	SP1
C 1071	RIVESALTES	CHEMIN ESPIRA OUEST	PEREZ GERALDINE MONIQUE PATRICIA	PEREZ GERALDINE MONIQUE PATRICIA	0 06 35	0 06 35	0	SP01	SP1
C 1072	RIVESALTES	CHEMIN ESPIRA OUEST	GARDIES P / BANESSY J.	GARDIES P / BANESSY J.	0 05 80	0 05 80	0	G	G
C 1073	RIVESALTES	CHEMIN ESPIRA OUEST	MICOLAU PATRICK MARCEL CHRISTIAN	MICOLAU PATRICK MARCEL CHRISTIAN	0 09 50	0 09 50	0	SP01	SP1
C 1074	RIVESALTES	CHEMIN ESPIRA OUEST	CAUCHI CARMEL	CAUCHI CARMEL	0 34 55	0 34 55	0	SP01	SP1
C 1075	RIVESALTES	CHEMIN ESPIRA OUEST	CAUCHI CARMEL	CAUCHI CARMEL	0 18 40	0 18 40	0	SP01	SP1
C 1076	RIVESALTES	CHEMIN ESPIRA OUEST	CAUCHI CARMEL	CAUCHI CARMEL	0 07 20	0 07 20	0	SP01	SP1
C 1077	RIVESALTES	CHEMIN ESPIRA OUEST	CAUCHI CARMEL	CAUCHI CARMEL	0 25 20	0 25 20	0	SP01	SP1
C 1078	RIVESALTES	CHEMIN ESPIRA OUEST	CAUCHI CARMEL	CAUCHI CARMEL	0 10 85	0 10 85	0	SP01	SP1
C 1079	RIVESALTES	CHEMIN ESPIRA OUEST	CAUCHI CARMEL	CAUCHI CARMEL	0 07 20	0 07 20	0	SP01	SP1
C 1080	RIVESALTES	CHEMIN ESPIRA OUEST	CAUCHI CARMEL	CAUCHI CARMEL	0 03 10	0 03 10	0	SP01	SP1
C 1081	RIVESALTES	LOS CENSAIS	PEREZ GERALDINE MONIQUE PATRICIA	PEREZ GERALDINE MONIQUE PATRICIA	0 05 75	0 05 75	0	SP01	SP1

Liste des parcelles

parcelles au 01/10/2018

N° cad.	Commune	Lieu-dit	Propriétaire	Usager	Cad.	S. SOUSC.	Bât.	Tarif	Zone
C 1082	RIVESALTES	LOS CENSALS	MONIER DANIELLE MARIE	MONIER DANIELLE MARIE	0 13 30	0 13 30	0	G	G
C 1083	RIVESALTES	LOS CENSALS	PEREZ GERALDINE MONIQUE PATRICIA	PEREZ GERALDINE MONIQUE PATRICIA	0 03 75	0 03 75	0	SP01	SP1
C 1084	RIVESALTES	LOS CENSALS	PEREZ GERALDINE MONIQUE PATRICIA	PEREZ GERALDINE MONIQUE PATRICIA	0 10 60	0 10 60	0	SP01	SP1
C 1085	RIVESALTES	LOS CENSALS	SARDA DIDIER	SARDA DIDIER	0 52 50	0 52 50	0	G	G
C 1086	RIVESALTES	LOS CENSALS	MOLINER MARC	MOLINER MARC	0 27 70	0 27 70	0	SP01	SP1
C 1087	RIVESALTES	LOS CENSALS	GARDIES P / BANESSY J	GARDIES P / BANESSY J	0 26 70	0 26 70	0	G	G
C 1088	RIVESALTES	LOS CENSALS	MOLINER MARC	MOLINER MARC	0 06 20	0 06 20	0	G	G
C 1089	RIVESALTES	LOS CENSALS	MOLINER MARC	MOLINER MARC	0 21 75	0 21 75	0	G	G
C 1090	RIVESALTES	LOS CENSALS	GABORIT JEANINE	GABORIT JEANINE	0 11 07	0 11 07	0	G	G
C 1091	RIVESALTES	LOS CENSALS	COMMERLY JEAN	COMMERLY JEAN	0 11 40	0 11 40	0	G	G
C 1092	RIVESALTES	LOS CENSALS	MAVALDI MARYSE	MAVALDI MARYSE	0 16 70	0 16 70	0	G	G
C 1093	RIVESALTES	LOS CENSALS	SALLES GEORGES	SALLES GEORGES	0 14 40	0 14 40	0	G	G
C 1094	RIVESALTES	LOS CENSALS	COMMERLY JEAN	COMMERLY JEAN	0 24 20	0 24 20	0	G	G
C 1095	RIVESALTES	LOS CENSALS	LYCEE PROFESSIONNEL AGRICOLE	LYCEE PROFESSIONNEL AGRICOLE	0 17 00	0 17 00	0	G	G
C 1096	RIVESALTES	LOS CENSALS	LYCEE PROFESSIONNEL AGRICOLE	LYCEE PROFESSIONNEL AGRICOLE	0 17 45	0 17 45	0	G	G
C 1097	RIVESALTES	LOS CENSALS	LYCEE PROFESSIONNEL AGRICOLE	LYCEE PROFESSIONNEL AGRICOLE	0 12 65	0 12 65	0	G	G
C 1098	RIVESALTES	LOS CENSALS	LYCEE PROFESSIONNEL AGRICOLE	LYCEE PROFESSIONNEL AGRICOLE	0 21 40	0 21 40	0	G	G
C 1099	RIVESALTES	LOS CENSALS	LYCEE PROFESSIONNEL AGRICOLE	LYCEE PROFESSIONNEL AGRICOLE	0 10 70	0 10 70	0	G	G
C 1100	RIVESALTES	LOS CENSALS	LYCEE PROFESSIONNEL AGRICOLE	LYCEE PROFESSIONNEL AGRICOLE	0 09 65	0 09 65	0	G	G
C 1101	RIVESALTES	LOS CENSALS	LYCEE PROFESSIONNEL AGRICOLE	LYCEE PROFESSIONNEL AGRICOLE	0 09 25	0 09 25	0	G	G
C 1102	RIVESALTES	LOS CENSALS	COELHO FRANÇOIS	COELHO FRANÇOIS	0 05 55	0 05 55	0	SP01	SP1
C 1103	RIVESALTES	LOS CENSALS	ESTEVAO NATHALIE	ESTEVAO NATHALIE	0 05 60	0 05 60	0	SP01	SP1
C 1104	RIVESALTES	LOS CENSALS	ESTEVAO NATHALIE	ESTEVAO NATHALIE	0 43 70	0 43 70	0	SP01	SP1
C 1105	RIVESALTES	LOS CENSALS	ESTEVAO NATHALIE	ESTEVAO NATHALIE	0 15 85	0 15 85	0	G	G
C 1106	RIVESALTES	LOS CENSALS	ESTEVAO NATHALIE	ESTEVAO NATHALIE	0 14 75	0 14 75	0	G	G
C 1107	RIVESALTES	LOS CENSALS	FABRE FRANÇOIS HENRI JEAN	FABRE FRANÇOIS HENRI JEAN	0 41 10	0 41 10	0	SP01	SP1
C 1108	RIVESALTES	LOS CENSALS	FABRE HENRI	FABRE HENRI	0 33 60	0 33 60	0	SP01	SP1
C 1109	RIVESALTES	LOS CENSALS	FABREGAT PASCAL	FABREGAT PASCAL	0 29 45	0 29 45	0	SP02	SP0
C 1110	RIVESALTES	LA RAMONEDE	FABREGAT PASCAL	FABREGAT PASCAL	0 41 70	0 41 70	0	SP01	SP1
C 1111	RIVESALTES	LOS CENSALS	REMAURY VILLEFRANCOIE ANNA	REMAURY VILLEFRANCOIE ANNA	0 24 85	0 24 85	0	G	G
C 1112	RIVESALTES	LOS CENSALS	FABRE HENRI	FABRE HENRI	1 13 90	1 13 90	0	SP01	SP1

Liste des parcelles

parcelles au 01/10/2018

N° cad.	Commune	Lieu-dit	Propriétaire	Usager	Cad.	S. SOUSC.	Bât.	Tarif	Zone
C 113	RIVESALTES	LOS CENSALS	FABRE HENRI	FABRE HENRI	0 12 35	0 12 35	0	SP01	SP1
C 114	RIVESALTES	L'OLL DE LA RAMONEDE	MORA MICHELINE	MORA MICHELINE	0 48 55	0 48 55	0	G	G
C 115	RIVESALTES	L'OLL DE LA RAMONEDE	RUIZ MARIE DOMINIQUE	RUIZ MARIE DOMINIQUE	0 69 30	0 69 30	0	SP01	SP1
C 117	RIVESALTES	L'OLL DE LA RAMONEDE	LLATCHES DANIEL	LLATCHES DANIEL	0 19 55	0 19 55	0	G	G
C 118	RIVESALTES	LA RAMONEDE	MICOLAU YVAN PIERRE CLEMENT	MICOLAU YVAN PIERRE CLEMENT	0 19 20	0 19 20	0	SP01	SP1
C 119	RIVESALTES	L'OLL DE LA RAMONEDE	MICOLAU YVAN PIERRE CLEMENT	MICOLAU YVAN PIERRE CLEMENT	0 25 60	0 25 60	0	G	G
C 120	RIVESALTES	L'OLL DE LA RAMONEDE	JONCA FREDERIC	JONCA FREDERIC	0 07 20	0 07 20	0	SP01	SP1
C 121	RIVESALTES	L'OLL DE LA RAMONEDE	JONCA FREDERIC	JONCA FREDERIC	0 34 25	0 34 25	0	SP01	SP1
C 122	RIVESALTES	LA RAMONEDE	MICOLAU YVAN PIERRE CLEMENT	MICOLAU YVAN PIERRE CLEMENT	0 28 60	0 28 60	0	SP01	SP1
C 123	RIVESALTES	L'OLL DE LA RAMONEDE	LLATCHES DANIEL	LLATCHES DANIEL	0 20 45	0 20 45	0	G	G
C 124	RIVESALTES	L'OLL DE LA RAMONEDE	HENRI CLAUDE	HENRI CLAUDE	0 08 60	0 08 60	0	G	G
C 125	RIVESALTES	L'OLL DE LA RAMONEDE	BUCHACA MARTIN	BUCHACA MARTIN	0 31 00	0 31 00	0	SP01	SP1
C 126	RIVESALTES	L'OLL DE LA RAMONEDE	COMMERLY DANIELLE	COMMERLY DANIELLE	0 53 90	0 53 90	0	SP02	SP2
C 127	RIVESALTES	L'OLL DE LA RAMONEDE	BRUNET CHRISTOPHE CLAUDE PAUL	BRUNET CHRISTOPHE CLAUDE PAUL	0 13 23	0 13 23	0	G	G
C 128	RIVESALTES	LA RAMONEDE	BRUNET CHRISTOPHE CLAUDE PAUL	BRUNET CHRISTOPHE CLAUDE PAUL	0 13 76	0 13 76	0	G	G
C 129	RIVESALTES	L'OLL DE LA RAMONEDE	BRUNET CHRISTOPHE CLAUDE PAUL	BRUNET CHRISTOPHE CLAUDE PAUL	0 27 45	0 27 45	0	G	G
C 130	RIVESALTES	L'OLL DE LA RAMONEDE	BRUNET THERESE	BRUNET THERESE	0 56 85	0 56 85	0	SP01	SP1
C 131	RIVESALTES	L'OLL DE LA RAMONEDE	BUCHACA MARTIN	BUCHACA MARTIN	0 10 55	0 10 55	0	SP01	SP1
C 132	RIVESALTES	L'OLL DE LA RAMONEDE	BUCHACA MARTIN	BUCHACA MARTIN	0 09 50	0 09 50	0	SP01	SP1
C 133	RIVESALTES	L'OLL DE LA RAMONEDE	BUCHACA MARTIN	BUCHACA MARTIN	0 10 45	0 10 45	0	G	G
C 134	RIVESALTES	L'OLL DE LA RAMONEDE	BUCHACA MARTIN	BUCHACA MARTIN	0 75 50	0 75 50	0	G	G
C 135	RIVESALTES	L'OLL DE LA RAMONEDE	BUCHACA MARTIN	BUCHACA MARTIN	0 39 25	0 39 25	0	G	G
C 136	RIVESALTES	L'OLL DE LA RAMONEDE	BUCHACA MARTIN	BUCHACA MARTIN	0 78 90	0 78 90	0	SP01	SP1
C 137	RIVESALTES	L'OLL DE LA RAMONEDE	BLONDEAU BRIU RENEE	BLONDEAU BRIU RENEE	0 04 80	0 04 80	0	SP01	SP1
C 138	RIVESALTES	L'OLL DE LA RAMONEDE	BLONDEAU BRIU RENEE	BLONDEAU BRIU RENEE	0 29 95	0 29 95	0	SP01	SP1
C 139	RIVESALTES	L'OLL DE LA RAMONEDE	BUCHACA MARTIN	BUCHACA MARTIN	0 14 20	0 14 20	0	SP02	SP2
C 140	RIVESALTES	L'OLL DE LA RAMONEDE	SAGUY HENRI	SAGUY HENRI	0 07 80	0 07 80	0	G	G
C 141	RIVESALTES	L'OLL DE LA RAMONEDE	SAGUY HENRI	SAGUY HENRI	0 15 80	0 15 80	0	G	G
C 142	RIVESALTES	L'OLL DE LA RAMONEDE	SAGUY HENRI	SAGUY HENRI	0 07 20	0 07 20	0	G	G
C 143	RIVESALTES	L'OLL DE LA RAMONEDE	SAGUY HENRI	SAGUY HENRI	0 08 80	0 08 80	0	G	G
C 144	RIVESALTES	L'OLL DE LA RAMONEDE	SAGUY HENRI	SAGUY HENRI	0 07 55	0 07 55	0	G	G
C 145	RIVESALTES	L'OLL DE LA RAMONEDE	SAGUY HENRI	SAGUY HENRI	0 04 55	0 04 55	0	G	G

Liste des parcelles

parcelles au 01/10/2018

N° cad.	Commune	Lieu-dit	Propriétaire	Usager	Cad.	S. SOUSC.	Bât.	Tarif	Zone
C 1146	RIVESALTES	L'OLL DE LA RAMONEDE	SAGUY HENRI	SAGUY HENRI	0 08 55	0 08 55	0	G	G
C 1147	RIVESALTES	L'OLL DE LA RAMONEDE	BANYULS GUY	BANYULS GUY	0 09 25	0 09 25	0	G	G
C 1148	RIVESALTES	L'OLL DE LA RAMONEDE	BANYULS GUY	BANYULS GUY	0 18 40	0 18 40	0	G	G
C 1149	RIVESALTES	L'OLL DE LA RAMONEDE	BANYULS GUY	BANYULS GUY	0 02 40	0 02 40	0	G	G
C 1150	RIVESALTES	L'OLL DE LA RAMONEDE	BANYULS GUY	BANYULS GUY	0 20 75	0 20 75	0	G	G
C 1152	RIVESALTES	L'OLL DE LA RAMONEDE	BUCHACA MARTIN	BUCHACA MARTIN	0 08 85	0 08 85	0	G	G
C 1153	RIVESALTES	L'OLL DE LA RAMONEDE	SAGUY HENRI	SAGUY HENRI	0 53 80	0 53 80	0	G	G
C 1154	RIVESALTES	L'OLL DE LA RAMONEDE	SAGUY HENRI	SAGUY HENRI	0 20 25	0 20 25	0	SP01	SP1
C 1155	RIVESALTES	LA RAMONEDE	SAGUY PASCAL	SAGUY PASCAL	0 31 05	0 31 05	0	G	G
C 1156	RIVESALTES	L'OLL DE LA RAMONEDE	SAGUY HENRI	SAGUY HENRI	0 13 35	0 13 35	0	G	G
C 1157	RIVESALTES	L'OLL DE LA RAMONEDE	BUCHACA MARTIN	BUCHACA MARTIN	0 41 80	0 41 80	0	SP01	SP1
C 1158	RIVESALTES	L'OLL DE LA RAMONEDE	BANYULS GUY	BANYULS GUY	0 39 60	0 39 60	0	G	G
C 1159	RIVESALTES	L'OLL DE LA RAMONEDE	BANYULS GUY	BANYULS GUY	0 14 35	0 14 35	0	G	G
C 1160	RIVESALTES	L'OLL DE LA RAMONEDE	BANYULS GUY	BANYULS GUY	0 13 55	0 13 55	0	G	G
C 1161	RIVESALTES	L'OLL DE LA RAMONEDE	BANYULS GUY	BANYULS GUY	0 15 45	0 15 45	0	G	G
C 1162	RIVESALTES	L'OLL DE LA RAMONEDE	BANYULS GUY	BANYULS GUY	0 09 60	0 09 60	0	G	G
C 1163	RIVESALTES	L'OLL DE LA RAMONEDE	BANYULS GUY	BANYULS GUY	0 18 70	0 18 70	0	G	G
C 1164	RIVESALTES	L'OLL DE LA RAMONEDE	BANYULS GUY	BANYULS GUY	0 25 35	0 25 35	0	G	G
C 1165	RIVESALTES	L'OLL DE LA RAMONEDE	BANYULS GUY	BANYULS GUY	0 17 60	0 17 60	0	G	G
C 1166	RIVESALTES	L'OLL DE LA RAMONEDE	BANYULS GUY	BANYULS GUY	0 22 05	0 22 05	0	G	G
C 1167	RIVESALTES	L'OLL DE LA RAMONEDE	BANYULS GUY	BANYULS GUY	0 13 70	0 13 70	0	G	G
C 1168	RIVESALTES	L'OLL DE LA RAMONEDE	BANYULS GUY	BANYULS GUY	0 07 85	0 07 85	0	G	G
C 1169	RIVESALTES	L'OLL DE LA RAMONEDE	BANYULS GUY	BANYULS GUY	0 07 60	0 07 60	0	G	G
C 1170	RIVESALTES	L'OLL DE LA RAMONEDE	BANYULS GUY	BANYULS GUY	1 00 70	1 00 70	0	G	G
C 1171	RIVESALTES	L'OLL DE LA RAMONEDE	BANYULS GUY	BANYULS GUY	0 29 65	0 29 65	0	G	G
C 1172	RIVESALTES	LOS PRATS OUEST	BANYULS GUY	BANYULS GUY	0 15 90	0 15 90	0	G	G
C 1173	RIVESALTES	LOS PRATS OUEST	BANYULS GUY	BANYULS GUY	0 17 65	0 17 65	0	G	G
C 1174	RIVESALTES	LOS PRATS OUEST	BANYULS GUY	BANYULS GUY	0 23 20	0 23 20	0	G	G
C 1175	RIVESALTES	LOS PRATS OUEST	MARCE MARGUERITE NEE PARDO	MARCE MARGUERITE NEE PARDO	0 04 30	0 04 30	0	G	G
C 1176	RIVESALTES	LOS PRATS OUEST	GARDIES JEAN	GARDIES JEAN	0 04 05	0 04 05	0	G	G
C 1178	RIVESALTES	LOS PRATS	COSTACEQUE JOSETTE	COSTACEQUE JOSETTE	0 05 30	0 05 30	0	G	G
C 1180	RIVESALTES	LOS PRATS OUEST	VIE JEAN P	VIE JEAN P	0 18 90	0 18 90	0	G	G
C 1181	RIVESALTES	LOS PRATS OUEST	GOESSANT VALERIE	GOESSANT VALERIE	0 10 40	0 10 40	0	G	G
C 1182	RIVESALTES	LOS PRATS OUEST	LOPES JEAN PHILIPPE	LOPES JEAN PHILIPPE	0 17 25	0 17 25	0	G	G

Liste des parcelles

parcelles au 01/10/2018

N° cad.	Commune	Lieu-dit	Propriétaire	Usager	Cad.	S. SOUSC.	Bât.	Tarif	Zone
C 1184	RIVESALTES	LOS PRATS OUEST	ROVIRA MADELEINE	ROVIRA MADELEINE	0 13 70	0 13 70	D	G	G
C 1185	RIVESALTES	LOS PRATS OUEST	ROVIRA MADELEINE	ROVIRA MADELEINE	0 06 60	0 06 60	D	G	G
C 1186	RIVESALTES	LOS PRATS OUEST	BOSCH ALAIN ANDRE & HENRI	BOSCH ALAIN ANDRE & HENRI	0 01 70	0 01 70	D	G	G
C 1187	RIVESALTES	LOS PRATS OUEST	SAVARIN GEORGES	SAVARIN GEORGES	0 55 15	0 55 15	D	G	G
C 1188	RIVESALTES	LOS PRATS OUEST	SAVARIN GEORGES	SAVARIN GEORGES	1 07 75	1 07 75	D	G	G
C 1189	RIVESALTES	LOS PRATS OUEST	ROVIRA MADELEINE	ROVIRA MADELEINE	0 32 00	0 32 00	D	G	G
C 1190	RIVESALTES	LOS PRATS OUEST	BUCHACA MARTIN	BUCHACA MARTIN	0 49 80	0 49 55	D	G	G
C 1191	RIVESALTES	LOS PRATS OUEST	SAVARIN GEORGES	SAVARIN GEORGES	0 27 80	0 27 80	D	G	G
C 1192	RIVESALTES	LOS PRATS OUEST	JOULIA PAUL	JOULIA PAUL	0 21 65	0 21 65	D	G	G
C 1193	RIVESALTES	LOS PRATS OUEST	JOULIA PAUL	JOULIA PAUL	0 11 30	0 11 30	D	G	G
C 1194	RIVESALTES	LOS PRATS OUEST	JOULIA PAUL	JOULIA PAUL	0 15 30	0 15 20	D	G	G
C 1195	RIVESALTES	LOS PRATS	LOPEZ JN JOEL	LOPEZ JN JOEL	0 16 40	0 16 40	D	G	G
C 1196	RIVESALTES	LOS PRATS OUEST	JOULIA PAUL	JOULIA PAUL	0 13 60	0 13 60	D	G	G
C 1197	RIVESALTES	LOS PRATS OUEST	JOULIA PAUL	JOULIA PAUL	0 54 10	0 54 10	D	G	G
C 1263	RIVESALTES	LOS FERRATXALS	TIXADOR ROMAIN VVE	TIXADOR ROMAIN VVE	0 18 02	0 18 02	D	G	G
C 1264	RIVESALTES	LOS FERRATXALS	DURAND PHILIPPE	DURAND	0 04 55	0 04 55	D	G	G
C 1265	RIVESALTES	LOS FERRATXALS	DURAND PHILIPPE	DURAND	0 04 18	0 04 10	D	G	G
C 1266	RIVESALTES	LOS FERRATXALS	DURAND PHILIPPE	DURAND	0 04 20	0 04 20	D	G	G
C 1267	RIVESALTES	LOS FERRATXALS	PENA GEORGES ANNIE	PENA GEORGES ANNIE	0 12 50	0 12 50	D	SP01	SP1
C 1268	RIVESALTES	LOS FERRATXALS	PENA GEORGES ANNIE	PENA GEORGES ANNIE	0 02 06	0 02 05	D	SP01	SP1
C 1269	RIVESALTES	LOS FERRATXALS	CAUQUEL JL	CAUQUEL JL	0 07 35	0 07 35	D	SP01	SP1
C 1270	RIVESALTES	LOS FERRATXALS	SNCF INFRAPOLE LANGUEDOC ROUSSILLON	SNCF INFRAPOLE LANGUEDOC ROUSSILLON	0 06 00	0 05 90	D	G	G
C 1271	RIVESALTES	LOS FERRATXALS	FIGUEROLA GALDRIC	FIGUEROLA GALDRIC	0 04 40	0 04 40	D	SP01	SP1
C 1272	RIVESALTES	LOS FERRATXALS	BRUIER PHILIPPE	BRUIER PHILIPPE	0 06 20	0 06 20	D	SP01	SP1
C 1273	RIVESALTES	LOS FERRATXALS	SNCF INFRAPOLE LANGUEDOC ROUSSILLON	SNCF INFRAPOLE LANGUEDOC ROUSSILLON	0 04 90	0 04 90	D	G	G
C 1274	RIVESALTES	LOS FERRATXALS	BRUIER PHILIPPE	BRUIER PHILIPPE	0 05 40	0 05 41	D	G	G
C 1275	RIVESALTES	LOS FERRATXALS	BRUIER PHILIPPE	BRUIER PHILIPPE	0 03 18	0 03 18	D	G	G
C 1277	RIVESALTES	LOS FERRATXALS	BRUIER PHILIPPE	BRUIER PHILIPPE	0 12 15	0 12 15	D	SP01	SP1
C 1278	RIVESALTES	LOS FERRATXALS	SALA JEAN BENOIT	SALA JEAN BENOIT	0 06 25	0 06 25	D	G	G
C 1279	RIVESALTES	LOS FERRATXALS	MANGEON JEAN FRANCOIS	MANGEON JEAN FRANCOIS	0 09 50	0 09 50	D	G	G
C 1280	RIVESALTES	LOS FERRATXALS	SNCF INFRAPOLE LANGUEDOC ROUSSILLON	SNCF INFRAPOLE LANGUEDOC ROUSSILLON	0 05 60	0 05 60	D	G	G
C 1281	RIVESALTES	LOS FERRATXALS	HORS PIERRE	HORS PIERRE	0 07 70	0 07 70	D	G	G
C 1282	RIVESALTES	LOS FERRATXALS	RAMOND MICHEL & PASCALE	RAMOND MICHEL & PASCALE	0 04 70	0 04 70	D	G	G
C 1283	RIVESALTES	LOS FERRATXALS	RAMOND MICHEL & PASCALE	RAMOND MICHEL & PASCALE	0 03 30	0 03 30	D	G	G
C 1284	RIVESALTES	LOS FERRATXALS	BURKARTH LOUIS	BURKARTH LOUIS	0 09 05	0 09 05	D	G	G

Liste des parcelles

parcelles au 01/10/2018

N° cad.	Commune	Lieu-dit	Propriétaire	Usager	Cad.	S. SOUSC.	Bât.	Tarif	Zone
C 1281	RIVESALTES	LOS FERRATXALS	SNCF INFRAPOLE LANGUEDOC ROUSSILLON	SNCF INFRAPOLE LANGUEDOC ROUSSILLON	0 03 25	0 03 25	0	G	G
C 1286	RIVESALTES	LOS FERRATXALS	GAZE FREDERIC	GAZE FREDERIC	0 03 80	0 03 80	0	G	G
C 1287	RIVESALTES	LOS FERRATXALS	GAZE FREDERIC	GAZE FREDERIC	0 03 28	0 03 28	0	G	G
C 1288	RIVESALTES	LOS FERRATXALS	MARTINEZ MARIE ROSE	MARTINEZ MARIE ROSE	0 01 25	0 01 25	0	SP01	SP1
C 1289	RIVESALTES	LOS FERRATXALS	TERRIS MICHEL	TERRIS MICHEL	0 06 10	0 06 10	0	G	G
C 1290	RIVESALTES	LOS FERRATXALS	TERRIS MICHEL	TERRIS MICHEL	0 04 83	0 04 83	0	G	G
C 1291	RIVESALTES	LOS FERRATXALS	TERRIS MICHEL	TERRIS MICHEL	0 04 10	0 04 10	0	G	G
C 1292	RIVESALTES	LOS FERRATXALS	TERRIS MICHEL	TERRIS MICHEL	0 04 35	0 04 35	0	G	G
C 1293	RIVESALTES	LOS FERRATXALS	TERRIS MICHEL	TERRIS MICHEL	0 12 30	0 12 30	0	G	G
C 1294	RIVESALTES	LOS FERRATXALS	LOPEZ FRANCOIS	LOPEZ FRANCOIS	0 06 05	0 06 05	0	G	G
C 1297	RIVESALTES	LOS FERRATXALS	MARTINEZ MARIE ROSE	MARTINEZ MARIE ROSE	0 05 55	0 05 55	0	SP01	SP1
C 1300	RIVESALTES	LOS FERRATXALS	GAZE FREDERIC	GAZE FREDERIC	0 06 00	0 06 00	0	G	G
C 1301	RIVESALTES	LOS FERRATXALS	GAZE FREDERIC	GAZE FREDERIC	0 08 18	0 08 18	0	G	G
C 1302	RIVESALTES	LOS FERRATXALS	GAZE FREDERIC	GAZE FREDERIC	0 06 58	0 06 58	0	G	G
C 1303	RIVESALTES	LOS FERRATXALS	GAZE FREDERIC	GAZE FREDERIC	0 07 40	0 07 40	0	G	G
C 1304	RIVESALTES	LOS FERRATXALS	GAZE FREDERIC	GAZE FREDERIC	0 04 45	0 04 45	0	G	G
C 1305	RIVESALTES	LOS FERRATXALS	GAZE FREDERIC	GAZE FREDERIC	0 12 30	0 12 30	0	G	G
C 1306	RIVESALTES	LOS FERRATXALS	GAZE FREDERIC	GAZE FREDERIC	0 01 80	0 01 80	0	G	G
C 1307	RIVESALTES	LOS FERRATXALS	GAZE FREDERIC	GAZE FREDERIC	0 01 80	0 01 80	0	G	G
C 1308	RIVESALTES	LOS FERRATXALS	GAZE FREDERIC	GAZE FREDERIC	0 03 80	0 03 80	0	G	G
C 1309	RIVESALTES	LOS FERRATXALS	GAZE FREDERIC	GAZE FREDERIC	0 05 01	0 05 01	0	G	G
C 1309	RIVESALTES	LOS FERRATXALS	CARRERAS JUANITO	CARRERAS JUANITO	0 06 40	0 06 40	0	G	G
C 1310	RIVESALTES	LOS FERRATXALS	CARRERAS JUANITO	CARRERAS JUANITO	0 18 10	0 18 10	0	G	G
C 1311	RIVESALTES	LOS FERRATXALS	CARRERAS JUANITO	CARRERAS JUANITO	0 03 50	0 03 50	0	G	G
C 1312	RIVESALTES	LOS FERRATXALS	GAZE FREDERIC	GAZE FREDERIC	0 06 55	0 06 55	0	G	G
C 1313	RIVESALTES	LOS FERRATXALS	GAZE FREDERIC	GAZE FREDERIC	0 06 35	0 06 35	0	G	G
C 1314	RIVESALTES	LOS FERRATXALS	GAZE FREDERIC	GAZE FREDERIC	0 09 23	0 09 23	0	G	G
C 1315	RIVESALTES	LOS FERRATXALS	OLIVER NICOLAS LAURENT	OLIVER NICOLAS LAURENT	0 10 50	0 10 50	0	G	G
C 1317	RIVESALTES	LOS FERRATXALS	CHAUMONT MARIE JOSEE	CHAUMONT MARIE JOSEE	0 09 40	0 09 40	0	G	G
C 1318	RIVESALTES	LOS FERRATXALS	MARTY JOSEPH	MARTY JOSEPH	0 06 80	0 06 80	0	G	G
C 1319	RIVESALTES	LOS FERRATXALS	MARTY JOSEPH	MARTY JOSEPH	0 04 05	0 04 05	0	G	G
C 1320	RIVESALTES	LOS FERRATXALS	MARTY JOSEPH	MARTY JOSEPH	0 08 15	0 08 15	0	G	G
C 1321	RIVESALTES	LOS FERRATXALS	VALENCIA RICHARD	VALENCIA RICHARD	0 14 40	0 14 40	0	G	G
C 1322	RIVESALTES	LOS FERRATXALS	VALENCIA RICHARD	VALENCIA RICHARD	0 09 50	0 09 50	0	G	G
C 1324	RIVESALTES	LOS FERRATXALS	VALENCIA RICHARD	VALENCIA RICHARD	0 12 45	0 12 45	0	G	G
C 1325	RIVESALTES	LOS FERRATXALS	VALENCIA RICHARD	VALENCIA RICHARD	0 01 80	0 01 80	0	G	G
C 1326	RIVESALTES	LOS FERRATXALS	VALENCIA RICHARD	VALENCIA RICHARD	0 09 75	0 09 75	0	G	G
C 1327	RIVESALTES	LOS FERRATXALS	VALENCIA RICHARD	VALENCIA RICHARD	0 42 11	0 42 11	0	G	G
C 1328	RIVESALTES	LOS FERRATXALS	FERROUSSAT JEAN LUC	FERROUSSAT JEAN LUC	0 18 87	0 18 87	0	G	G

Liste des parcelles

parcelles au 01/10/2018

N° cad.	Commune	Lieu-dit	Propriétaire	Usage	Cad.	S. SOUSC.	Bât.	Tarif	Zone
C 1329	RIVESALTES	LOS FERRATXALS	PÉROUSSAT JEAN LUC	PÉROUSSAT JEAN LUC	0 19 15	0 19 15	0	G	G
C 1330	RIVESALTES	LOS FERRATXALS	AMÉNAGEMENT FONCIER & ÉTABLISSEMENT RURAL	DELBECE JEAN LUC	0 26 30	0 26 30	0	G	G
C 1331	RIVESALTES	LOS FERRATXALS	FORMENTIALAIN	FORMENTIALAIN	0 08 05	0 08 05	0	G	G
C 1332	RIVESALTES	CHEMIN D'ESPIRA	FORMENTIALAIN	FORMENTIALAIN	0 05 15	0 05 15	0	G	G
C 1333	RIVESALTES	LOS FERRATXALS	FORMENTIALAIN	FORMENTIALAIN	0 06 50	0 06 50	0	G	G
C 1334	RIVESALTES	LOS FERRATXALS	MARTINEZ PAUL	DELBECE JEAN LUC	0 06 25	0 06 25	0	G	G
C 1335	RIVESALTES	LOS FERRATXALS	AGUILERA ANTOINE	AGUILERA ANTOINE	0 05 40	0 05 40	0	G	G
C 1336	RIVESALTES	LOS FERRATXALS	AGUILERA ANTOINE	AGUILERA ANTOINE	0 07 30	0 07 30	0	G	G
C 1337	RIVESALTES	LOS FERRATXALS	AGUILERA ANTOINE	AGUILERA ANTOINE	0 03 45	0 03 45	0	G	G
C 1338	RIVESALTES	LOS FERRATXALS	TISSEYRE JACQUES	TISSEYRE JACQUES	0 04 00	0 04 00	0	G	G
C 1339	RIVESALTES	LOS FERRATXALS	TISSEYRE JACQUES	TISSEYRE JACQUES	0 09 40	0 09 40	0	G	G
C 1340	RIVESALTES	LOS FERRATXALS	QUETIER GABRIELLE	QUETIER GABRIELLE	0 03 45	0 03 45	0	G	G
C 1341	RIVESALTES	LOS FERRATXALS	QUETIER GABRIELLE	QUETIER GABRIELLE	0 01 55	0 01 55	0	G	G
C 1342	RIVESALTES	LOS FERRATXALS	COMMUNE DE RIVESALTES	COMMUNE DE RIVESALTES	0 41 50	0 41 50	0	G	G
C 1343	RIVESALTES	LOS FERRATXALS	CASTANY FRANCIS	CASTANY FRANCIS	0 06 50	0 06 50	0	G	G
C 1344	RIVESALTES	LOS FERRATXALS	COMMUNE DE RIVESALTES	COMMUNE DE RIVESALTES	0 03 30	0 03 30	0	G	G
C 1345	RIVESALTES	LOS FERRATXALS	SEGURA ANDRE J A	SEGURA ANDRE J A	0 06 90	0 06 90	0	G	G
C 1346	RIVESALTES	LOS FERRATXALS	FORMENTI MONIQUE	FORMENTI MONIQUE	0 01 05	0 01 05	0	G	G
C 1347	RIVESALTES	LOS FERRATXALS	SEGURA ANDRE J A	SEGURA ANDRE J A	0 03 15	0 03 15	0	G	G
C 1348	RIVESALTES	LOS FERRATXALS	PIRET PATRICK	PIRET PATRICK	0 12 85	0 12 85	0	G	G
C 1349	RIVESALTES	LOS FERRATXALS	PIRET PATRICK	PIRET PATRICK	0 04 00	0 04 00	0	G	G
C 1350	RIVESALTES	LOS FERRATXALS	MORALES MICHEL	MORALES MICHEL	0 01 75	0 01 75	0	G	G
C 1351	RIVESALTES	LOS FERRATXALS	MORALES MICHEL	MORALES MICHEL	0 03 20	0 03 20	0	G	G
C 1352	RIVESALTES	LOS FERRATXALS	SAENS DENIS	SAENS DENIS	0 03 10	0 03 10	0	G	G
C 1354	RIVESALTES	LOS FERRATXALS	PEYTAI FRANCOISE / LAPORTE E	PEYTAI FRANCOISE / LAPORTE E	0 04 05	0 04 05	0	G	G
C 1355	RIVESALTES	LOS FERRATXALS	PEYTAI FRANCOISE / LAPORTE E	PEYTAI FRANCOISE / LAPORTE E	0 11 55	0 11 55	0	G	G
C 1356	RIVESALTES	LOS FERRATXALS	VALENCIA RICHARD	VALENCIA RICHARD	0 20 70	0 20 70	0	G	G
C 1357	RIVESALTES	LOS FERRATXALS	VALENCIA RICHARD	VALENCIA RICHARD	0 09 95	0 09 95	0	G	G
C 1358	RIVESALTES	LOS FERRATXALS	VALENCIA RICHARD	VALENCIA RICHARD	0 03 15	0 03 15	0	G	G
C 1359	RIVESALTES	LOS FERRATXALS	VALENCIA RICHARD	VALENCIA RICHARD	0 11 30	0 11 30	0	G	G
C 1360	RIVESALTES	LOS FERRATXALS	VALENCIA RICHARD	VALENCIA RICHARD	0 04 20	0 04 20	0	G	G
C 1361	RIVESALTES	LOS FERRATXALS	VALENCIA RICHARD	VALENCIA RICHARD	0 14 85	0 14 85	0	G	G
C 1362	RIVESALTES	LOS FERRATXALS	VALENCIA RICHARD	VALENCIA RICHARD	0 07 40	0 07 40	0	G	G

Liste des parcelles

parcelles au 01/10/2018

N° cad.	Commune	Lieu-dit	Propriétaire	Usager	Cad.	S. SOUSC.	Bât.	Tarif	Zone
C 1363	RIVESALTES	LOS FERRATXALS	VALENCIA RICHARD	VALENCIA RICHARD	0 01 63	0 01 63	D	G	G
C 1364	RIVESALTES	LOS FERRATXALS	VALENCIA RICHARD	VALENCIA RICHARD	0 06 36	0 06 36	D	G	G
C 1365	RIVESALTES	LOS FERRATXALS	VALENCIA RICHARD	VALENCIA RICHARD	0 10 90	0 10 90	D	G	G
C 1366	RIVESALTES	LOS FERRATXALS	VALENCIA RICHARD	VALENCIA RICHARD	0 01 00	0 01 00	G	G	G
C 1367	RIVESALTES	LOS FERRATXALS	RASPAUD MICHEL	RASPAUD MICHEL	0 01 45	0 01 45	D	G	G
C 1368	RIVESALTES	LOS FERRATXALS	RASPAUD MICHEL	RASPAUD MICHEL	0 06 65	0 06 65	D	G	G
C 1369	RIVESALTES	LOS FERRATXALS	RASPAUD MICHEL	RASPAUD MICHEL	0 08 35	0 08 35	D	G	G
C 1370	RIVESALTES	LOS FERRATXALS	RASPAUD MICHEL	RASPAUD MICHEL	0 01 70	0 01 70	D	G	G
C 1371	RIVESALTES	LOS FERRATXALS	GIL FRANCOIS	GIL FRANCOIS	0 00 60	0 00 60	D	G	G
C 1372	RIVESALTES	LOS FERRATXALS	GIL FRANCOIS	GIL FRANCOIS	0 04 55	0 04 55	D	G	G
C 1373	RIVESALTES	LOS FERRATXALS	DAOUD LUCIEN	DAOUD LUCIEN	0 07 40	0 07 40	D	G	G
C 1374	RIVESALTES	LOS FERRATXALS	DAOUD LUCIEN	DAOUD LUCIEN	0 01 75	0 01 75	D	G	G
C 1375	RIVESALTES	LOS FERRATXALS	DAOUD LUCIEN	DAOUD LUCIEN	0 01 50	0 01 50	D	G	G
C 1376	RIVESALTES	LOS FERRATXALS	DAOUD LUCIEN	DAOUD LUCIEN	0 08 60	0 08 60	D	G	G
C 1377	RIVESALTES	LA CREMADE	VIE MADELEINE VIE FELCIEN	BANYLUS VINCENT	0 05 08	0 05 05	D	SP01	SP1
C 1378	RIVESALTES	LOS FERRATXALS	MEDINA JEAN	MEDINA JEAN	0 02 40	0 02 40	B	G	G
C 1380	RIVESALTES	LOS FERRATXALS	MEDINA JEAN	MEDINA JEAN	0 11 50	0 11 50	D	G	G
C 1381	RIVESALTES	CHEMIN D'ESPIRA	BOUAICHA KARIM	BOUAICHA KARIM	0 13 70	0 13 70	D	G	G
C 1382	RIVESALTES	LOS FERRATXALS	BOUAICHA KARIM	BOUAICHA KARIM	0 03 60	0 03 60	D	G	G
C 1383	RIVESALTES	LOS FERRATXALS	PIRET PATRICK	PIRET PATRICK	0 05 75	0 05 75	D	G	G
C 1385	RIVESALTES	L'OLL DE LA RAMONEDE	LLATCHES DANIEL	LLATCHES DANIEL	0 13 95	0 13 95	D	G	G
C 1386	RIVESALTES	L'OLL DE LA RAMONEDE	LLATCHES DANIEL	LLATCHES DANIEL	0 02 60	0 02 60	D	G	G
C 1387	RIVESALTES	L'OLL DE LA RAMONEDE	LLATCHES DANIEL	LLATCHES DANIEL	0 00 80	0 00 80	D	G	G
C 1388	RIVESALTES	L'OLL DE LA RAMONEDE	LLATCHES DANIEL	LLATCHES DANIEL	0 05 20	0 05 20	D	G	G
C 1389	RIVESALTES	LOS FERRATXALS	SABINEU MICHEL	SABINEU MICHEL	0 11 30	0 11 30	D	G	G
C 1390	RIVESALTES	LOS FERRATXALS	SABINEU MICHEL	SABINEU MICHEL	0 01 70	0 01 70	D	G	G
C 1391	RIVESALTES	LOS FERRATXALS	NAUDEILLO FRANCOIS	NAUDEILLO FRANCOIS	0 06 95	0 06 95	D	G	G
C 1392	RIVESALTES	LOS FERRATXALS	NAUDEILLO FRANCOIS	NAUDEILLO FRANCOIS	0 07 30	0 07 30	D	G	G
C 1393	RIVESALTES	LOS FERRATXALS	BOURRET CHRISTIAN	BOURRET CHRISTIAN	0 05 40	0 05 40	D	G	G
C 1394	RIVESALTES	LOS FERRATXALS	BASSO HENRI	BASSO HENRI	0 01 55	0 01 55	D	G	G
C 1396	RIVESALTES	LOS FERRATXALS	BASSO HENRI	BASSO HENRI	0 06 50	0 06 50	D	G	G
C 1397	RIVESALTES	LOS FERRATXALS	BASSO HENRI	BASSO HENRI	0 02 25	0 02 25	D	G	G
C 1398	RIVESALTES	LOS FERRATXALS	BASSO HENRI	BASSO HENRI	0 02 25	0 02 25	D	G	G
C 1399	RIVESALTES	LOS FERRATXALS	BASSO HENRI	BASSO HENRI	0 02 60	0 02 60	D	G	G
C 1401	RIVESALTES	LOS FERRATXALS	ROUVE DENIS	ROUVE DENIS	0 02 30	0 02 30	D	G	G
C 1402	RIVESALTES	LOS FERRATXALS	ROUVE DENIS	ROUVE DENIS	0 05 55	0 05 55	D	G	G
C 1403	RIVESALTES	LOS FERRATXALS	DANOT LOUIS	DANOT LOUIS	0 07 50	0 07 50	D	G	G
C 1404	RIVESALTES	LOS FERRATXALS	DANOT LOUIS	DANOT LOUIS	0 01 65	0 01 65	D	G	G
C 1405	RIVESALTES	LOS FERRATXALS	VALENCIA RICHARD	VALENCIA RICHARD	0 04 75	0 04 75	D	G	G
C 1406	RIVESALTES	LOS FERRATXALS	VALENCIA RICHARD	VALENCIA RICHARD	0 08 60	0 08 60	D	G	G

Liste des parcelles

parcelles au 01/10/2018

N° cad.	Commune	Lieu-dit	Propriétaire	Usager	Cad.	S. SOUSC.	Bât.	Tarif	Zone
C 1407	RIVESALTES	LOS FERRATXALS	VALENCIA RICHARD	VALENCIA RICHARD	0 10 70	0 10 70	0	G	G
C 1408	RIVESALTES	LOS FERRATXALS	VALENCIA RICHARD	VALENCIA RICHARD	0 01 80	0 01 80	0	G	G
C 1410	RIVESALTES	LOS FERRATXALS	GAZE SEBASTIEN	GAZE SEBASTIEN	0 26 10	0 26 10	0	G	G
C 1411	RIVESALTES	LOS FERRATXALS	VALENCIA RICHARD	VALENCIA RICHARD	0 07 55	0 07 55	0	G	G
C 1412	RIVESALTES	LOS FERRATXALS	VALENCIA RICHARD	VALENCIA RICHARD	0 10 75	0 10 75	0	G	G
C 1413	RIVESALTES	LOS FERRATXALS	VALENCIA RICHARD	VALENCIA RICHARD	0 04 10	0 04 10	0	G	G
C 1414	RIVESALTES	LOS FERRATXALS	GAZE NATHALIE	GAZE NATHALIE	0 05 70	0 05 70	0	G	G
C 1416	RIVESALTES	LOS FERRATXALS	CARRERAS JUANITO	CARRERAS JUANITO	0 02 30	0 02 30	0	G	G
C 1417	RIVESALTES	LOS FERRATXALS	CARRERAS JUANITO	CARRERAS JUANITO	0 00 15	0 00 15	0	G	G
C 1418	RIVESALTES	LOS FERRATXALS	CARRERAS JUANITO	CARRERAS JUANITO	0 00 15	0 00 15	0	G	G
C 1419	RIVESALTES	LOS FERRATXALS	CARRERAS JUANITO	CARRERAS JUANITO	0 01 85	0 01 85	0	G	G
C 1420	RIVESALTES	LOS FERRATXALS	CARRERAS JUANITO	CARRERAS JUANITO	0 02 00	0 02 00	0	G	G
C 1421	RIVESALTES	LOS FERRATXALS	CARRERAS JUANITO	CARRERAS JUANITO	0 12 75	0 12 75	0	G	G
C 1422	RIVESALTES	LOS FERRATXALS	CARRERAS JUANITO	CARRERAS JUANITO	0 01 75	0 01 75	0	G	G
C 1423	RIVESALTES	LOS FERRATXALS	CARRERAS JUANITO	CARRERAS JUANITO	0 01 20	0 01 20	0	G	G
C 1424	RIVESALTES	LOS FERRATXALS	CARRERAS JUANITO	CARRERAS JUANITO	0 04 80	0 04 80	0	G	G
C 1425	RIVESALTES	LOS FERRATXALS	CARRERAS JUANITO	CARRERAS JUANITO	0 00 95	0 00 95	0	G	G
C 1426	RIVESALTES	LOS FERRATXALS	CICHY NADINE	CICHY NADINE	0 02 50	0 02 50	0	G	G
C 1427	RIVESALTES	LOS FERRATXALS	CICHY NADINE	CICHY NADINE	0 09 90	0 09 90	0	G	G
C 1428	RIVESALTES	LOS FERRATXALS	CICHY NADINE	CICHY NADINE	0 02 20	0 02 20	0	G	G
C 1429	RIVESALTES	LOS FERRATXALS	CICHY NADINE	CICHY NADINE	0 01 25	0 01 25	0	G	G
C 1430	RIVESALTES	LOS FERRATXALS	CICHY NADINE	CICHY NADINE	0 04 90	0 04 90	0	G	G
C 1431	RIVESALTES	LOS FERRATXALS	CICHY NADINE	CICHY NADINE	0 05 00	0 05 00	0	G	G
C 1432	RIVESALTES	LOS FERRATXALS	CICHY NADINE	CICHY NADINE	0 01 85	0 01 85	0	G	G
C 1433	RIVESALTES	LOS FERRATXALS	FABRE ERIC	FABRE ERIC	0 14 25	0 14 25	0	G	G
C 1434	RIVESALTES	LOS FERRATXALS	CANDILLE DENIS	CANDILLE DENIS	0 14 10	0 14 10	0	G	G
C 1435	RIVESALTES	LOS FERRATXALS	CANDILLE DENIS	CANDILLE DENIS	0 04 90	0 04 90	0	G	G
C 1436	RIVESALTES	LOS FERRATXALS	PONSETTY ROB.	PONSETTY ROB.	0 02 94	0 02 94	0	G	G
C 1436 1	RIVESALTES	LOS FERRATXALS	HUGUET PHILIPPE MICHEL JACQUES	HUGUET PHILIPPE MICHEL JACQUES	0 02 97	0 02 97	0	G	G
C 1437	RIVESALTES	LOS FERRATXALS	PONSETTY ROB.	PONSETTY ROB.	0 05 25	0 05 25	0	G	G
C 1437 1	RIVESALTES	LOS FERRATXALS	ABELANET ELISE	ABELANET ELISE	0 05 25	0 05 25	0	G	G
C 1438	RIVESALTES	LOS FERRATXALS	PASTOR FABRICE	PASTOR FABRICE	0 17 80	0 17 80	0	G	G
C 1439	RIVESALTES	LOS FERRATXALS	PONSETTY ROB	PONSETTY ROB	0 03 60	0 03 60	0	G	G
C 1439 1	RIVESALTES	LOS FERRATXALS	ABELANET ELISE	ABELANET ELISE	0 03 60	0 03 60	0	G	G
C 1441	RIVESALTES	LOS FERRATXALS	ALBERT	ALBERT	0 33 60	0 33 60	0	SP01	SP1
C 1442	RIVESALTES	LOS FERRATXALS	PASTOR FABRICE	PASTOR FABRICE	0 25 55	0 25 55	0	G	G
C 1443	RIVESALTES	LOS FERRATXALS	HUGUET PHILIPPE MICHEL JACQUES	HUGUET PHILIPPE MICHEL JACQUES	0 28 75	0 28 75	0	G	G
C 1444	RIVESALTES	LOS FERRATXALS	HUGUET PHILIPPE MICHEL JACQUES	HUGUET PHILIPPE MICHEL JACQUES	0 28 75	0 28 75	0	G	G

Liste des parcelles

parcelles au 01/10/2018

N° cad.	Commune	Lieu-dit	Propriétaire	Usager	Cad.	S. SOUSC.	Bât.	Tarif	Zone
C 1445	RIVESALTES	LOS FERRATXALS	HUGUET PHILIPPE MICHEL JACQUES	HUGUET PHILIPPE MICHEL JACQUES	0 05 30	0 06 30	0	G	G
C 1446	RIVESALTES	LOS FERRATXALS	JACQUET ANDRE	JACQUET ANDRE	0 20 30	0 20 30	0	G	G
C 1447	RIVESALTES	LOS FERRATXALS	ALBERT	ALBERT	0 11 30	0 11 30	0	G	G
C 1448	RIVESALTES	LOS FERRATXALS	ALBERT	ALBERT	0 30 80	0 00 80	0	G	G
C 1449	RIVESALTES	LOS FERRATXALS	ALBERT FERMAGE	ALBERT FERMAGE	0 00 00	0 00 00	0	G	G
C 1450	RIVESALTES	LOS FERRATXALS	ALBERT FERMAGE	ALBERT FERMAGE	0 07 20	0 07 20	0	G	G
C 1451	RIVESALTES	LOS FERRATXALS	ALBERT FERMAGE	ALBERT FERMAGE	0 06 20	0 06 20	0	G	G
C 1452	RIVESALTES	LOS FERRATXALS	BOONAR PETRO ET NADIA	BOONAR PETRO ET NADIA	0 10 65	0 10 65	0	G	G
C 1454	RIVESALTES	LOS FERRATXALS	FABRE ERIC	FABRE ERIC	0 25 90	0 25 90	0	G	G
C 1455	RIVESALTES	LOS FERRATXALS	YELA DENIS	YELA DENIS	0 11 95	0 11 95	0	G	G
C 1456	RIVESALTES	LOS FERRATXALS	CUNCHILLO HERITIERS	CUNCHILLO HERITIERS	0 12 80	0 12 80	0	G	G
C 1457	RIVESALTES	LA LLOBERE NORD	GRACIA AUGUSTIN	GRACIA AUGUSTIN	0 03 75	0 03 75	0	G	G
C 1457.1	RIVESALTES	LOS FERRATXALS	YELA DENIS	YELA DENIS	0 00 14	0 00 14	0	G	G
C 1458	RIVESALTES	LOS FERRATXALS	YELA DENIS	YELA DENIS	0 20 20	0 20 20	0	G	G
C 1459.1	RIVESALTES	LA LLOBERE NORD	GRACIA AUGUSTIN	GRACIA AUGUSTIN	0 00 85	0 00 85	0	G	G
C 1459	RIVESALTES	LOS FERRATXALS	YELA DENIS	YELA DENIS	0 14 25	0 14 25	0	G	G
C 1460	RIVESALTES	LOS FERRATXALS	BLASCO PAUL	BLASCO PAUL	0 32 35	0 32 35	0	G	G
C 1463	RIVESALTES	LOS FERRATXALS	CLAUDE / GAZE	CLAUDE / GAZE	0 08 20	0 08 20	0	G	G
C 1464	RIVESALTES	LOS FERRATXALS	CLAUDE / GAZE	CLAUDE / GAZE	0 00 08	0 00 08	0	G	G
C 1467	RIVESALTES	LOS FERRATXALS	CLAUDE / GAZE	CLAUDE / GAZE	0 17 00	0 17 00	0	G	G
C 1468	RIVESALTES	LOS FERRATXALS	CLAUDE / GAZE	CLAUDE / GAZE	0 11 50	0 11 50	0	G	G
C 1464	RIVESALTES	LOS FERRATXALS	CLAUDE / GAZE	CLAUDE / GAZE	0 22 05	0 22 05	0	G	G
C 1470	RIVESALTES	LOS FERRATXALS	CLAUDE / GAZE	CLAUDE / GAZE	0 17 00	0 17 00	0	G	G
C 1471	RIVESALTES	LOS FERRATXALS	BLASCO PAUL	BLASCO PAUL	0 45 80	0 45 80	0	G	G
C 1472	RIVESALTES	LOS FERRATXALS	FERNANDEZ GEORGES	FERNANDEZ GEORGES	0 25 20	0 25 20	0	G	G
C 1473	RIVESALTES	LOS FERRATXALS	LOPEZ VINCENT	LOPEZ VINCENT	0 19 15	0 19 15	0	G	G
C 1474	RIVESALTES	LOS FERRATXALS	LLOP MARIE CARMEN	LLOP MARIE CARMEN	0 30 10	0 30 10	0	G	G
C 1475	RIVESALTES	LOS FERRATXALS	LLOP MARIE CARMEN	LLOP MARIE CARMEN	0 00 12	0 00 12	0	G	G
C 1476	RIVESALTES	LOS FERRATXALS	GOUBERT WALTER	GOUBERT WALTER	0 11 40	0 11 40	0	G	G
C 1477	RIVESALTES	LOS FERRATXALS	GOUBERT WALTER	GOUBERT WALTER	0 12 25	0 12 25	0	G	G
C 1478	RIVESALTES	LOS FERRATXALS	GOUBERT WALTER	GOUBERT WALTER	0 21 85	0 21 85	0	G	G
C 1479	RIVESALTES	LOS FERRATXALS	COSTACEQUE EUGENE	COSTACEQUE EUGENE	0 12 00	0 12 00	0	G	G
C 1480	RIVESALTES	LOS FERRATXALS	COSTACEQUE EUGENE	COSTACEQUE EUGENE	0 10 85	0 10 85	0	G	G
C 1481	RIVESALTES	LOS FERRATXALS	COSTACEQUE EUGENE	COSTACEQUE EUGENE	0 08 95	0 08 95	0	G	G
C 1485	RIVESALTES	LA LLOBERE NORD	TERRIS MARCEL	TERRIS MARCEL	0 01 20	0 01 20	0	G	G
C 1486	RIVESALTES	LA LLOBERE NORD	TERRIS MARCEL	TERRIS MARCEL	0 26 85	0 26 85	0	G	G
C 1487	RIVESALTES	LA LLOBERE NORD	TERRIS MARCEL	TERRIS MARCEL	0 03 90	0 03 90	0	G	G
C 1490	RIVESALTES	LA LLOBERE NORD	TERRIS MARCEL	TERRIS MARCEL	0 04 00	0 04 00	0	G	G
C 1491	RIVESALTES	LA LLOBERE NORD	TERRIS MARCEL	TERRIS MARCEL	0 26 25	0 26 25	0	G	G

Liste des parcelles

parcelles au 01/10/2018

N° cad.	Commune	Lieu-dit	Propriétaire	Usager	Cad.	S. SOUSC.	Bât.	Tarif	Zonc
C 1482	RIVESALTES	LA LLOBERE NORD	SAGUY GERARD ANDRE ANTOINE	SAGUY GERARD ANDRE ANTOINE	0 19 70	0 19 70	0	G	G
C 1483	RIVESALTES	LA LLOBERE NORD	COMMUNE DE RIVESALTES	COMMUNE DE RIVESALTES	0 04 60	0 04 60	0	G	G
C 1484	RIVESALTES	LA LLOBERE NORD	GAZE JEAN	GAZE JEAN	0 00 75	0 00 75	0	G	G
C 1485	RIVESALTES	LA LLOBERE NORD	GAZE JEAN	GAZE JEAN	0 06 45	0 06 45	0	G	G
C 1486	RIVESALTES	LA LLOBERE NORD	CLAUDE - MASDEMONT ANDREE	CLAUDE - MASDEMONT ANDREE	0 06 25	0 06 25	0	G	G
C 1490	RIVESALTES	LA LLOBERE NORD	MASAGUE MARINE	MASAGUE MARINE	0 09 40	0 09 40	0	G	G
C 1501	RIVESALTES	LA LLOBERE NORD	MASAGUE MARINE	MASAGUE MARINE	0 00 75	0 00 75	0	G	G
C 1504	RIVESALTES	LA LLOBERE NORD	DANJOU ALAIN	DANJOU ALAIN	0 17 30	0 17 30	0	G	G
C 1505	RIVESALTES	LA LLOBERE NORD	DANJOU ALAIN	DANJOU ALAIN	0 01 40	0 01 40	0	G	G
C 1507	RIVESALTES	LA LLOBERE NORD	TRIPIANA ANTONIO	TRIPIANA ANTONIO	0 07 50	0 07 50	0	G	G
C 1508	RIVESALTES	LA LLOBERE NORD	CRUZET PHILIPPE MICHEL	CRUZET PHILIPPE MICHEL	0 14 85	0 14 85	0	G	G
C 1509	RIVESALTES	LA LLOBERE NORD	COMMUNE DE RIVESALTES	COMMUNE DE RIVESALTES	0 01 45	0 01 45	0	G	G
C 1511	RIVESALTES	LA LLOBERE NORD	COMMUNE DE RIVESALTES	COMMUNE DE RIVESALTES	0 01 85	0 01 85	0	G	G
C 1513	RIVESALTES	LA LLOBERE NORD	COMMUNE DE RIVESALTES	COMMUNE DE RIVESALTES	0 09 60	0 09 60	0	G	G
C 1513	RIVESALTES	LA LLOBERE NORD	COMMUNE DE RIVESALTES	COMMUNE DE RIVESALTES	0 02 00	0 02 00	0	G	G
C 1520	RIVESALTES	LA LLOBERE NORD	PANABIERES JEAN	PANABIERES JEAN	0 18 90	0 18 90	0	G	G
C 1523	RIVESALTES	LA LLOBERE	FERRAROS JEAN	FERRAROS JEAN	0 00 83	0 00 83	0	G	G
C 1526	RIVESALTES	LA LLOBERE	FERRAROS JEAN	FERRAROS JEAN	0 07 85	0 07 85	0	G	G
C 1527	RIVESALTES	LA LLOBERE NORD	FERRAROS JEAN	FERRAROS JEAN	0 03 36	0 03 36	0	G	G
C 1528	RIVESALTES	LA LLOBERE NORD	FERRAROS JEAN	FERRAROS JEAN	0 14 15	0 14 15	0	G	G
C 1531	RIVESALTES	LA LLOBERE	PLANAS MARC	PLANAS MARC	0 05 35	0 05 35	0	G	G
C 1534	RIVESALTES	LA LLOBERE NORD	SALVAT ROBERT	SALVAT ROBERT	0 01 90	0 01 90	0	G	G
C 1535	RIVESALTES	LA LLOBERE NORD	MANYA BERNARD	MANYA BERNARD	0 08 15	0 08 15	0	G	G
C 1537	RIVESALTES	LA LLOBERE NORD	FITA BRUNO	FITA BRUNO	0 01 25	0 01 25	0	G	G
C 1538	RIVESALTES	LA LLOBERE NORD	FITA BRUNO	FITA BRUNO	0 04 10	0 04 10	0	G	G
C 1539	RIVESALTES	LA LLOBERE NORD	FITA BRUNO	FITA BRUNO	0 06 50	0 06 50	0	G	G
C 1540	RIVESALTES	LA LLOBERE NORD	VENTURA ROGER	VENTURA ROGER	0 12 05	0 12 05	0	G	G
C 1541	RIVESALTES	LA LLOBERE NORD	VENTURA ROGER	VENTURA ROGER	0 07 55	0 07 55	0	G	G
C 1542	RIVESALTES	LA LLOBERE NORD	DUCESSY JEAN MARIE	DUCESSY JEAN MARIE	0 32 85	0 32 85	0	G	G
C 1543	RIVESALTES	LA LLOBERE NORD	FITA BRUNO	FITA BRUNO	0 07 50	0 07 50	0	G	G
C 1544	RIVESALTES	LA LLOBERE NORD	FITA BRUNO	FITA BRUNO	0 02 65	0 02 65	0	G	G
C 1545	RIVESALTES	LA LLOBERE NORD	AGUILERA EMMANUEL	AGUILERA EMMANUEL	0 01 40	0 01 40	0	G	G
C 1546	RIVESALTES	LA LLOBERE NORD	AGUILERA EMMANUEL	AGUILERA EMMANUEL	0 00 60	0 00 60	0	G	G
C 1548	RIVESALTES	LA LLOBERE NORD	ARBOUX HUBERT	ARBOUX HUBERT	0 01 45	0 01 45	0	G	G
C 1550	RIVESALTES	LA LLOBERE NORD	ARBOUX HUBERT	ARBOUX HUBERT	0 06 30	0 06 30	0	G	G
C 1553	RIVESALTES	LAS FRANQUEZAS	COMMUNE DE RIVESALTES	COMMUNE DE RIVESALTES	0 01 84	0 01 84	0	G	G
C 1554	RIVESALTES	LAS FRANQUEZAS	CHATEAU ROMBEAU	CHATEAU ROMBEAU	0 44 00	0 44 00	0	SP01	SP1
C 1555	RIVESALTES	LAS FRANQUEZAS	CHATEAU ROMBEAU	CHATEAU ROMBEAU	0 40 10	0 40 10	0	SP01	SP1

Liste des parcelles

parcelles au 01/10/2018

N° cad.	Commune	Lieu-dit	Propriétaire	Usager	Cad.	S. SOUSC.	Bât.	Tarif	Zone
C 1558	RIVESALTES	LAS FRANQUEZAS	CHATEAU ROMBEAU	CHATEAU ROMBEAU	1 10 20	1 10 20	0	SP01	SP1
C 1559	RIVESALTES	LAS FRANQUEZAS	CHATEAU ROMBEAU	CHATEAU ROMBEAU	0 09 40	0 09 40	0	SP01	SP1
C 1560	RIVESALTES	LAS FRANQUEZAS	CHATEAU ROMBEAU	CHATEAU ROMBEAU	1 45 25	1 45 25	0	SP01	SP1
C 1561	RIVESALTES	LAS FRANQUEZAS	DAURE JEAN PIERRE	DAURE JEAN PIERRE	0 43 50	0 43 50	0	SP01	SP1
C 1562	RIVESALTES	LAS FRANQUEZAS	ETTER BERNARD	ETTER BERNARD	0 17 05	0 17 05	0	G	G
C 1563	RIVESALTES	LA LLOBERE SUD	FONS PIERRE	FONS PIERRE	0 28 80	0 28 80	0	G	G
C 1564	RIVESALTES	LA LLOBERE SUD	FONS PIERRE	FONS PIERRE	0 08 70	0 08 70	0	G	G
C 1567	RIVESALTES	LA LLOBERE	VELLA WILFRIED NORBERT	VELLA WILFRIED NORBERT	0 14 35	0 14 35	0	SP01	SP1
C 1568	RIVESALTES	LA LLOBERE SUD	FONS PIERRE	FONS PIERRE	1 27 70	1 27 70	0	G	G
C 1569	RIVESALTES	LA LLOBERE SUD	AUBE PATRICK	AUBE PATRICK	0 29 45	0 29 45	0	SP01	SP1
C 1570	RIVESALTES	LA LLOBERE SUD	GALIAY BONNET PATRICIA	GALIAY BONNET PATRICIA	0 32 90	0 32 90	0	SP01	SP1
C 1571	RIVESALTES	LA LLOBERE SUD	GALIAY BONNET PATRICIA	GALIAY BONNET PATRICIA	0 10 15	0 10 15	0	SP01	SP1
C 1572	RIVESALTES	LA LLOBERE SUD	HAZEMANN ROLANDE	HAZEMANN ROLANDE	0 19 95	0 19 95	0	SP01	SP1
C 1575	RIVESALTES	LA LLOBERE SUD	TARRIUS GILBERT	TARRIUS GILBERT	0 01 10	0 01 10	0	G	G
C 1576	RIVESALTES	LA LLOBERE SUD	TARRIUS GILBERT	TARRIUS GILBERT	0 36 65	0 36 65	0	G	G
C 1577	RIVESALTES	LA LLOBERE NORD	NOELL CLAIRE CHRISTELLE	NOELL CLAIRE CHRISTELLE	0 06 80	0 06 80	0	G	G
C 1578	RIVESALTES	LA LLOBERE NORD	NOELL CLAIRE CHRISTELLE	NOELL CLAIRE CHRISTELLE	0 02 00	0 02 00	0	G	G
C 1579	RIVESALTES	LA LLOBERE NORD	NOELL CLAIRE CHRISTELLE	NOELL CLAIRE CHRISTELLE	0 00 83	0 00 83	0	G	G
C 1580	RIVESALTES	LA LLOBERE NORD	NOELL CLAIRE CHRISTELLE	NOELL CLAIRE CHRISTELLE	0 03 65	0 03 65	0	G	G
C 1581	RIVESALTES	LA LLOBERE	LANAILLE JEAN PIERRE	LANAILLE JEAN PIERRE	0 03 94	0 03 94	0	G	G
C 1582	RIVESALTES	LA LLOBERE	LANAILLE JEAN PIERRE	LANAILLE JEAN PIERRE	0 00 86	0 00 86	0	G	G
C 1583	RIVESALTES	LA LLOBERE SUD	MAYA JEAN PIERRE	MAYA JEAN PIERRE	0 01 80	0 01 80	0	SP01	SP1
C 1584	RIVESALTES	LA LLOBERE SUD	COMMUNE DE RIVESALTES	COMMUNE DE RIVESALTES	0 02 87	0 02 87	0	G	G
C 1585	RIVESALTES	LA LLOBERE SUD	MAYA JEAN PIERRE	MAYA JEAN PIERRE	0 07 00	0 07 00	0	SP01	SP1
C 1586	RIVESALTES	LA LLOBERE SUD	LOPEZ RAPHAEL	LOPEZ RAPHAEL	0 07 43	0 07 43	0	SP01	SP1
C 1587	RIVESALTES	LA LLOBERE SUD	COMMUNE DE RIVESALTES	COMMUNE DE RIVESALTES	0 06 78	0 06 78	0	G	G
C 1588	RIVESALTES	LA CLAVE	DIAGO A / CARRERE M	DIAGO A / CARRERE M	0 10 15	0 10 15	0	G	G
C 1589	RIVESALTES	LA CLAVE	DIAGO A / CARRERE M	DIAGO A / CARRERE M	0 05 05	0 05 05	0	G	G
C 1590	RIVESALTES	LA CLAVE	BARRERE SERGE	BARRERE SERGE	0 03 80	0 03 80	0	G	G
C 1591	RIVESALTES	LA CLAVE	DUFFAUD BERNARD	DUFFAUD BERNARD	0 06 50	0 06 50	0	G	G
C 1592	RIVESALTES	LA CLAVE	BUCHACA MARTINE	BUCHACA MARTINE	0 00 88	0 00 88	0	G	G
C 1593	RIVESALTES	LA CLAVE	COMMUNE DE RIVESALTES	COMMUNE DE RIVESALTES	0 23 08	0 23 08	0	G	G
C 1594	RIVESALTES	LA CLAVE	RAVIDONI SANDRINE	RAVIDONI SANDRINE	0 23 50	0 23 50	0	SP01	SP1
C 1595	RIVESALTES	LA CLAVE	RAVIDONI JEAN JACQUES	RAVIDONI JEAN JACQUES	0 05 43	0 05 43	0	G	G
C 1596	RIVESALTES	LA CLAVE	MELGA JOSE	MELGA JOSE	0 04 45	0 04 45	0	SP01	SP1

Liste des parcelles

parcelles au 01/10/2018

N° cad.	Commune	Lieu-dR	Propriétaire	Usager	Cad.	S. SOUSC.	Bât.	Tarif	Zone
C 1597	RIVESALTES	LA CLAVE	ABRANTES ANTOINE - HELENE	ABRANTES ANTOINE - HELENE	0 04 20	0 04 20	0	G	G
C 1598	RIVESALTES	LA CLAVE	ABRANTES ANTOINE - HELENE	ABRANTES ANTOINE - HELENE	0 02 35	0 02 35	0	G	G
C 1599	RIVESALTES	LA CLAVE	ABRANTES ANTOINE - HELENE	ABRANTES ANTOINE - HELENE	0 03 15	0 03 15	0	G	G
C 1600	RIVESALTES	LA CLAVE	BASSERIE DENIS CHRISTIAN JEAN	BASSERIE DENIS CHRISTIAN JEAN	1 57 35	1 57 35	0	SP01	SP1
C 1601	RIVESALTES	LA CLAVE	MASDEMONT MICHEL	MASDEMONT MICHEL	1 96 85	1 96 85	0	G	G
C 1602	RIVESALTES	LA CLAVE	SORLIN BRUNO	SORLIN BRUNO	0 26 95	0 26 95	0	G	G
C 1604	RIVESALTES	LA CLAVE	MIR JEAN-YVES ROGER	MIR JEAN-YVES ROGER	0 12 50	0 12 50	0	SP01	SP1
C 1605	RIVESALTES	LA CLAVE	MIR JEAN-YVES ROGER	MIR JEAN-YVES ROGER	0 26 70	0 26 70	0	SP01	SP1
C 1606	RIVESALTES	LA CLAVE	MIR JEAN-YVES ROGER	MIR JEAN-YVES ROGER	0 14 30	0 14 30	0	SP01	SP1
C 1607	RIVESALTES	LA CLAVE	RASPAUD JOSEPH	RASPAUD JOSEPH	0 16 30	0 16 28	0	G	G
C 1608	RIVESALTES	LA CLAVE	RASPAUD JOSEPH	RASPAUD JOSEPH	0 11 60	0 11 60	0	G	G
C 1609	RIVESALTES	LA CLAVE	RASPAUD JOSEPH	RASPAUD JOSEPH	0 53 70	0 53 70	0	G	G
C 1610	RIVESALTES	LA CLAVE	RASPAUD JOSEPH	RASPAUD JOSEPH	0 12 10	0 12 10	0	SP01	SP1
C 1611	RIVESALTES	LA CLAVE	RASPAUD JOSEPH	RASPAUD JOSEPH	0 11 60	0 11 60	0	SP01	SP1
C 1612	RIVESALTES	LA CLAVE	CHARBONNIER DIANE	CHARBONNIER DIANE	0 22 05	0 22 05	0	G	G
C 1613	RIVESALTES	LA CLAVE	PIBO FRANCIS MICHEL JEAN	PIBO FRANCIS MICHEL JEAN	0 11 90	0 11 90	0	SP01	SP1
C 1614	RIVESALTES	LA CLAVE	MIR JEAN-YVES ROGER	MIR JEAN-YVES ROGER	0 09 35	0 09 35	0	SP01	SP1
C 1615	RIVESALTES	LA CLAVE	URBINATTI JEAN CLAUDE	URBINATTI JEAN CLAUDE	0 45 60	0 45 60	0	G	G
C 1616	RIVESALTES	LA CLAVE	CHARBONNIER DIANE	CHARBONNIER DIANE	0 07 05	0 07 05	0	G	G
C 1617	RIVESALTES	LA CLAVE	DUREU JEAN MARIE	DUREU JEAN MARIE	0 09 75	0 09 75	0	SP01	SP1
C 1618	RIVESALTES	LA CLAVE	DUREU JEAN MARIE	DUREU JEAN MARIE	0 29 90	0 29 90	0	SP01	SP1
C 1619	RIVESALTES	LAS ESCOUMES	COMMUNE DE RIVESALTES	COMMUNE DE RIVESALTES	0 53 70	0 53 70	0	G	G
C 1619	RIVESALTES	LAS ESCOUMES	SIRACH FRERES	SIRACH FRERES	0 83 70	0 83 70	0	G	G
C 1623	RIVESALTES	LAS ESCOUMES	TARRIUS GILBERT	TARRIUS GILBERT	1 40 30	1 40 30	0	SP02	SP2
C 1624	RIVESALTES	LAS ESCOUMES	TARRIUS GILBERT	TARRIUS GILBERT	0 00 25	0 00 25	0	G	G
C 1625	RIVESALTES	LAS ESCOUMES	CABARIBERE PHILIPPE	CABARIBERE PHILIPPE	0 10 10	0 10 10	0	G	G
C 1627	RIVESALTES	LAS ESCOUMES	CABARIBERE PHILIPPE	CABARIBERE PHILIPPE	0 09 70	0 09 70	0	G	G
C 1628	RIVESALTES	LAS ESCOUMES	CABARIBERE PHILIPPE	CABARIBERE PHILIPPE	0 17 90	0 17 90	0	G	G
C 1629	RIVESALTES	LAS ESCOUMES	CABARIBERE PHILIPPE	CABARIBERE PHILIPPE	0 12 85	0 12 85	0	G	G
C 1630	RIVESALTES	LAS ESCOUMES	CABARIBERE PHILIPPE	CABARIBERE PHILIPPE	0 12 80	0 12 80	0	G	G
C 1631	RIVESALTES	LAS ESCOUMES	CABARIBERE PHILIPPE	CABARIBERE PHILIPPE	0 34 00	0 34 00	0	G	G
C 1632	RIVESALTES	LAS ESCOUMES	CABARIBERE PHILIPPE	CABARIBERE PHILIPPE	0 31 00	0 31 00	0	G	G
C 1633	RIVESALTES	LAS ESCOUMES	BENOIT OLIVIER PIERRE GUSTAVE	BENOIT DOMAINE	0 65 10	0 65 10	0	SP01	SP1
C 1634	RIVESALTES	LAS ESCOUMES	BENOIT OLIVIER PIERRE GUSTAVE	BENOIT DOMAINE	0 34 80	0 34 80	0	G	G

Liste des parcelles

parcelles au 01/10/2018

N° cad.	Commune	Lieu-dit	Propriétaire	Usager	Cad.	S. SOUSSC.	Bât.	Tarif	Zone
C 1635	RIVESALTES	LAS ESCOUMES	BENOIT OLIVIER, PIERRE, GUSTAVE	BENOIT DOMAINE	0 07 30	0 07 30	0	G	G
C 1636	RIVESALTES	LAS ESCOUMES	BENOIT OLIVIER, PIERRE, GUSTAVE	BENOIT DOMAINE	0 16 30	0 16 30	0	SP01	SP1
C 1637	RIVESALTES	LAS ESCOUMES	TRAFI NADINE	TRAFI NADINE	0 17 70	0 17 70	0	SP01	SP1
C 1638	RIVESALTES	LAS ESCOUMES	MACABIES ROBERT	MACABIES ROBERT	0 18 30	0 18 30	0	SP01	SP1
D 1639	RIVESALTES	LAS ESCOUMES	MACABIES ROBERT	MACABIES ROBERT	0 08 00	0 08 00	0	SP01	SP1
C 1641	RIVESALTES	LAS ESCOUMES	MACABIES CLAUDE ALBERT	MACABIES CLAUDE ALBERT	0 04 30	0 04 30	0	SP01	SP1
C 1642	RIVESALTES	LAS ESCOUMES	BENOIT OLIVIER, PIERRE, GUSTAVE	BENOIT OLIVIER, PIERRE, GUSTAVE	1 27 00	1 27 00	0	G	G
C 1644	RIVESALTES	LAS ESCOUMES	SANJOSE LUCIEN	SANJOSE LUCIEN	0 12 35	0 12 35	0	SP01	SP1
C 1645	RIVESALTES	LAS ESCOUMES	SOBRA SERGE	SOBRA SERGE	0 11 13	0 11 13	0	SP01	SP1
C 1646	RIVESALTES	LAS ESCOUMES	SOBRA SERGE	SOBRA SERGE	0 05 00	0 05 00	0	SP01	SP1
C 1647	RIVESALTES	LAS ESCOUMES	SOBRA SERGE	SOBRA SERGE	0 16 05	0 16 05	0	SP01	SP1
C 1648	RIVESALTES	LAS ESCOUMES	SOBRA SERGE	SOBRA SERGE	0 28 15	0 28 15	0	SP01	SP1
C 1649	RIVESALTES	LAS ESCOUMES	GARAU GEORGES EPX MATURANA	GARAU GEORGES EPX MATURANA	0 34 30	0 34 30	0	G	G
C 1650	RIVESALTES	LAS ESCOUMES	DE GIRVES MICHEL	DE GIRVES MICHEL	0 15 05	0 15 05	0	G	G
C 1651	RIVESALTES	LAS ESCOUMES	DEXCOTE HELENE	BANYULS OLIVIER R P	0 25 00	0 25 00	0	SP01	SP1
C 1652	RIVESALTES	LAS ESCOUMES	TARRIUS MAGALI SOBRA	TARRIUS MAGALI SOBRA	0 17 25	0 17 25	0	SP01	SP1
D 1653	RIVESALTES	LAS ESCOUMES	TARRIUS MAGALI SOBRA	TARRIUS MAGALI SOBRA	0 09 00	0 09 00	0	SP01	SP1
C 1654	RIVESALTES	LAS ESCOUMES	FOURTY CHRISTOPHE	FOURTY CHRISTOPHE	0 03 40	0 03 40	0	SP01	SP1
C 1655	RIVESALTES	LAS ESCOUMES	MARTINEZ GRINAN PEDRO	MARTINEZ GRINAN PEDRO	0 30 45	0 30 45	0	SP01	SP1
C 1656	RIVESALTES	LAS ESCOUMES	VIDAL JOSEPH	VIDAL JOSEPH	0 32 35	0 32 35	0	SP02	SP2
C 1657	RIVESALTES	LAS ESCOUMES	VIDAL JOSEPH	VIDAL JOSEPH	0 18 10	0 18 10	0	SP02	SP2
C 1658	RIVESALTES	LAS ESCOUMES	VIDAL JOSEPH	VIDAL JOSEPH	0 14 75	0 14 75	0	SP02	SP2
C 1659	RIVESALTES	LAS ESCOUMES	VIDAL JOSEPH	VIDAL JOSEPH	0 12 35	0 12 35	0	SP02	SP2
C 1660	RIVESALTES	LAS ESCOUMES	VIDAL JOSEPH	VIDAL JOSEPH	0 14 80	0 14 80	0	SP02	SP2
C 1661	RIVESALTES	LAS ESCOUMES	VIDAL JOSEPH	VIDAL JOSEPH	0 30 75	0 30 75	0	SP02	SP2
C 1662	RIVESALTES	LAS ESCOUMES	FOURTY CHRISTOPHE	FOURTY CHRISTOPHE	0 29 10	0 29 10	0	SP01	SP1
C 1663	RIVESALTES	LAS ESCOUMES	LEPLEUX M - FRIGOLA E	LEPLEUX M - FRIGOLA E	0 13 55	0 13 55	0	SP01	SP1
C 1664	RIVESALTES	LAS ESCOUMES	LEPLEUX M - FRIGOLA E	LEPLEUX M - FRIGOLA E	0 40 00	0 40 00	0	SP01	SP1
C 1665	RIVESALTES	LAS ESCOUMES	DE GIRVES MICHEL	DE GIRVES MICHEL	0 01 05	0 01 05	0	G	G
C 1666	RIVESALTES	LAS ESCOUMES	DEXCOTE HELENE	BANYULS OLIVIER R P	0 47 15	0 47 15	0	SP01	SP1
C 1667	RIVESALTES	LAS ESCOUMES	VIDAL JOSEPH	VIDAL JOSEPH	0 12 95	0 12 95	0	SP01	SP1
C 1668	RIVESALTES	LAS ESCOUMES	VIDAL JOSEPH	VIDAL JOSEPH	0 22 45	0 22 45	0	SP02	SP2
C 1669	RIVESALTES	LAS ESCOUMES	MACABIES CLAUDE ALBERT	MACABIES CLAUDE ALBERT	1 16 03	1 16 03	0	SP01	SP1
C 1670	RIVESALTES	LAS ESCOUMES	BENARBI NORDINE	BENARBI NORDINE	0 06 00	0 06 00	0	G	G
L 1671	RIVESALTES	LAS ESCOUMES	BENARBI NORDINE	BENARBI NORDINE	0 07 30	0 07 30	0	G	G
C 1672	RIVESALTES	LAS ESCOUMES	BENOIT OLIVIER, PIERRE, GUSTAVE	BENOIT DOMAINE	1 14 05	1 14 05	0	SP01	SP1
C 1673	RIVESALTES	LAS ESCOUMES	BENOIT OLIVIER, PIERRE, GUSTAVE	BENOIT DOMAINE	0 14 15	0 14 15	0	SP01	SP1

Liste des parcelles

parcelles au 01/10/2018

N° cad.	Commune	Lieu-dit	Propriétaire	Usager	Cad.	S. SOUSC.	Bât.	Tarif	Zone
C 1674	RIVESALTES	LAS ESCOUMES	LABROUSSE STEPHANE	LABROUSSE STEPHANE	0 15 73	0 15 73	0	SP01	SP1
C 1675	RIVESALTES	LAS ESCOUMES	GIL CHRISTIAN	GIL CHRISTIAN	0 15 20	0 15 20	0	SP01	SP1
C 1677	RIVESALTES	LAS ESCOUMES	CORMIER JEAN / LOPEZ CONCEPTION	CORMIER JEAN / LOPEZ CONCEPTION	0 13 10	0 13 10	0	G	G
C 1678	RIVESALTES	LAS ESCOUMES	SERRET ANTOINE	SERRET ANTOINE	0 30 25	0 30 25	0	SP01	SP1
C 1679	RIVESALTES	LAS ESCOUMES	JOULIA PAUL	JOULIA PAUL	0 37 20	0 37 20	0	SP01	SP1
C 1680	RIVESALTES	LAS ESCOUMES	JOULIA PAUL	JOULIA PAUL	0 21 25	0 21 25	0	SP01	SP1
C 1681	RIVESALTES	LAS ESCOUMES	SURROCA LOUISE	SURROCA LOUISE	0 04 30	0 04 30	0	G	G
C 1682	RIVESALTES	LAS ESCOUMES	SURROCA LOUISE	SURROCA LOUISE	0 04 10	0 04 10	0	G	G
C 1683	RIVESALTES	LAS ESCOUMES	SURROCA LOUISE	SURROCA LOUISE	0 02 35	0 02 35	0	G	G
C 1684	RIVESALTES	LAS ESCOUMES	SURROCA LOUISE	SURROCA LOUISE	0 14 25	0 14 25	0	G	G
C 1685	RIVESALTES	LAS ESCOUMES	DUREU JEAN MARIE	DUREU JEAN MARIE	0 34 80	0 34 80	0	SP01	SP1
C 1686	RIVESALTES	LAS ESCOUMES	DUREU JEAN MARIE	DUREU JEAN MARIE	0 40 35	0 40 35	0	SP01	SP1
C 1687	RIVESALTES	LAS ESCOUMES	CABARIBERE PHILIPPE	CABARIBERE PHILIPPE	0 42 55	0 42 55	0	SP01	SP1
C 1688	RIVESALTES	LAS ESCOUMES	SIRACH FRERES	SIRACH FRERES	0 83 61	0 83 61	0	SP01	SP1
C 1689	RIVESALTES	LAS ESCOUMES	CABARIBERE PHILIPPE	CABARIBERE PHILIPPE	0 22 40	0 22 40	0	SP01	SP1
C 1690	RIVESALTES	LAS ESCOUMES	CABARIBERE PHILIPPE	CABARIBERE PHILIPPE	0 48 15	0 48 15	0	SP01	SP1
C 1691	RIVESALTES	LAS ESCOUMES	COLLIN ROGER	COLLIN ROGER	0 58 05	0 58 05	0	G	G
C 1692	RIVESALTES	CHEMIN ESPIRA	LA GRANGERIE	LA GRANGERIE	1 58 20	1 58 20	0	SP02	SP2
C 1693	RIVESALTES	LAS ESCOUMES	RIEUSSET MARIE MADELEINE	SIRACH FRERES	0 35 00	0 35 00	0	SP01	SP1
C 1694	RIVESALTES	LAS ESCOUMES	DURRIEU DE MADRON ALBERT	DURRIEU DE MADRON ALBERT	0 06 10	0 06 10	0	SP01	SP1
C 1695	RIVESALTES	CHEMIN D'ESPIRA	BUCHACA MARTIN	BUCHACA MARTIN	0 27 25	0 27 25	0	SP02	SP2
C 1696	RIVESALTES	CHEMIN ESPIRA EST	FRANCH MARCELLE	FRANCH MARCELLE	0 20 30	0 20 30	0	G	G
C 1697	RIVESALTES	CHEMIN D'ESPIRA	CASSAGNES FRANCIS	CASSAGNES FRANCIS	0 13 55	0 13 55	0	SP01	SP1
C 1698	RIVESALTES	CHEMIN ESPIRA EST	FRANCH MARCELLE	FRANCH MARCELLE	0 03 11	0 03 11	0	G	G
C 1699	RIVESALTES	CHEMIN ESPIRA	BORREILL JOEL	BORREILL JOEL	0 19 80	0 19 80	0	SP01	SP1
C 1700	RIVESALTES	CHEMIN ESPIRA	BORREILL JOEL	BORREILL JOEL	0 79 35	0 79 35	0	SP01	SP1
C 1701	RIVESALTES	CHEMIN ESPIRA	AUZOLAT JEANINE	AUZOLAT	0 22 40	0 22 40	0	SP01	SP1
C 1702	RIVESALTES	CHEMIN D'ESPIRA	ORTEGA JEAN MARIE	ORTEGA JEAN MARIE	0 09 70	0 09 70	0	SP01	SP1
C 1703	RIVESALTES	CHEMIN ESPIRA	AUZOLAT JEANINE	AUZOLAT	0 27 90	0 27 90	0	SP01	SP1
C 1704	RIVESALTES	CHEMIN ESPIRA	BORREILL JOEL	BORREILL JOEL	0 10 80	0 10 80	0	SP01	SP1
C 1705	RIVESALTES	CHEMIN ESPIRA	BORREILL JOEL	BORREILL JOEL	0 55 05	0 55 05	0	SP01	SP1
C 1706	RIVESALTES	CHEMIN D'ESPIRA	BUCHACA MARTIN	BUCHACA MARTIN	0 46 35	0 46 35	0	SP02	SP2
C 1707	RIVESALTES	CHEMIN ESPIRA EST	BORDES RAYMOND A H	BORDES RAYMOND A H	0 23 75	0 23 75	0	SP01	SP1
C 1708	RIVESALTES	CHEMIN ESPIRA EST	BORDES RAYMOND A H	BORDES RAYMOND A H	0 24 00	0 24 00	0	SP01	SP1
C 1709	RIVESALTES	CHEMIN ESPIRA EST	MARTINEZ ALPHONSE	MARTINEZ ALPHONSE	0 26 60	0 26 60	0	SP01	SP1
C 1710	RIVESALTES	CHEMIN ESPIRA EST	MARTINEZ ALPHONSE	MARTINEZ ALPHONSE	0 03 25	0 03 25	0	SP01	SP1
C 1711	RIVESALTES	CHEMIN ESPIRA	BAIGES FRANCIS	BAIGES FRANCIS	0 06 90	0 06 90	0	SP01	SP1
C 1712	RIVESALTES	CHEMIN ESPIRA EST	CHAFFI DUMELOJILALI	CHAFFI DUMELOJILALI	0 22 50	0 22 50	0	SP01	SP1

Liste des parcelles

parcelles au 01/10/2018

N° cad.	Commune	Lieu-dit	Propriétaire	Usager	Cad.	S. SOUSC.	Bst.	Tarif	Zone
C 1714	RIVESALTES	CHEMIN D'ESPIRA	BOUNOJA MOHAMED	BOUNOJA MOHAMED	0 05 65	0 05 65	0	SP01	SP1
C 1715	RIVESALTES	CHEMIN ESPIRA	SARDA FRANCIS	SARDA FRANCIS	0 27 25	0 27 25	0	SP02	SP2
C 1716	RIVESALTES	CHEMIN ESPIRA	SARDA FRANCIS	SARDA FRANCIS	0 27 95	0 27 95	0	SP02	SP2
C 1717	RIVESALTES	CHEMIN ESPIRA	PASCUAL JH	PASCUAL JH	0 08 11	0 08 11	0	G	G
C 1718	RIVESALTES	CHEMIN ESPIRA EST	COMMUNE DE RIVESALTES	COMMUNE DE RIVESALTES	0 26 10	0 26 10	0	SP01	SP1
C 1720	RIVESALTES	CHEMIN ESPIRA EST	MYLONAS GEORGES	MYLONAS GEORGES	0 24 00	0 24 00	0	SP01	SP1
C 1721	RIVESALTES	CHEMIN ESPIRA	RUIZ ELVIRA	RUIZ ELVIRA	0 06 40	0 06 40	0	SP01	SP1
C 1722	RIVESALTES	CHEMIN ESPIRA	RUIZ ELVIRA	RUIZ ELVIRA	0 04 70	0 04 70	0	SP01	SP1
C 1723	RIVESALTES	CHEMIN ESPIRA	MARTY CLAUDE	MARTY CLAUDE	0 01 90	0 01 90	0	SP01	SP1
C 1724	RIVESALTES	CHEMIN ESPIRA	MARTY CLAUDE	MARTY CLAUDE	0 04 25	0 04 25	0	SP01	SP1
C 1726	RIVESALTES	CHEMIN ESPIRA	MARTY CLAUDE	MARTY CLAUDE	0 27 15	0 27 15	0	SP01	SP1
C 1729	RIVESALTES	CHEMIN ESPIRA	PORLIER YVES	PORLIER YVES	0 08 00	0 08 00	0	SP01	SP1
C 1730	RIVESALTES	CHEMIN ESPIRA EST	LARVIERE LUDOVIC	LARVIERE LUDOVIC	0 03 15	0 03 15	0	SP01	SP1
C 1731	RIVESALTES	CHEMIN ESPIRA EST	LARVIERE LUDOVIC	LARVIERE LUDOVIC	0 04 90	0 04 90	0	SP01	SP1
C 1732	RIVESALTES	CHEMIN ESPIRA	ALBERT	ALBERT	0 53 10	0 53 10	0	SP01	SP1
C 1733	RIVESALTES	CHEMIN D'ESPIRA	ALBERT	ALBERT	0 52 91	0 52 91	0	SP01	SP1
C 1734	RIVESALTES	CHEMIN ESPIRA	ALBERT	ALBERT	0 30 85	0 30 85	0	SP01	SP1
C 1735	RIVESALTES	CHEMIN ESPIRA	ALBERT	ALBERT	0 20 45	0 20 45	0	SP01	SP1
C 1736	RIVESALTES	CHEMIN ESPIRA	LAVOINE LUCIEN	LAVOINE LUCIEN	0 09 15	0 09 15	0	G	G
C 1738	RIVESALTES	CHEMIN ESPIRA	ALBERT	ALBERT	0 27 85	0 27 85	0	SP01	SP1
C 1740	RIVESALTES	CHEMIN ESPIRA	ALBERT	ALBERT	0 01 85	0 01 85	0	SP01	SP1
C 1741	RIVESALTES	CHEMIN ESPIRA	ALBERT	ALBERT	0 24 10	0 24 10	0	SP01	SP1
C 1742	RIVESALTES	CHEMIN D'ESPIRA	ALBERT	ALBERT	0 28 55	0 28 55	0	SP01	SP1
C 1743	RIVESALTES	CHEMIN D'ESPIRA	ALBERT	ALBERT	0 73 15	0 73 15	0	SP01	SP1
C 1744	RIVESALTES	CHEMIN D'ESPIRA	ALBERT	ALBERT	0 59 45	0 59 45	0	SP01	SP1
C 1745	RIVESALTES	CHEMIN ESPIRA	NIETO JOSEPH	NIETO JOSEPH	0 08 40	0 08 40	0	SP01	SP1
C 1746	RIVESALTES	CHEMIN ESPIRA	PUGMAL EDWIGE	PUGMAL EDWIGE	0 04 00	0 04 00	0	G	G
C 1747	RIVESALTES	CHEMIN ESPIRA	NIETO JOSEPH	NIETO JOSEPH	0 03 90	0 03 90	0	SP01	SP1
C 1748	RIVESALTES	CHEMIN ESPIRA EST	PACHECO BERNARDO FRANCISCO	PACHECO BERNARDO FRANCISCO	0 03 80	0 03 80	0	SP01	SP1
C 1749	RIVESALTES	CHEMIN ESPIRA EST	ESQUERRE THEOPHILE	ESQUERRE THEOPHILE	0 00 20	0 00 20	0	SP01	SP1
C 1750	RIVESALTES	CHEMIN ESPIRA EST	ESQUERRE THEOPHILE	ESQUERRE THEOPHILE	0 11 20	0 11 20	0	SP01	SP1
C 1752	RIVESALTES	CHEMIN ESPIRA EST	BARTHES MICHELE	BARTHES MICHELE	0 06 00	0 06 00	0	SP01	SP1
C 1754	RIVESALTES	CHEMIN D'ESPIRA	LOPEZ FRANCISCO	LOPEZ FRANCISCO	0 07 15	0 07 15	0	SP01	SP1
C 1755	RIVESALTES	CHEMIN ESPIRA	CLAUDE / GAZE	CLAUDE / GAZE	0 44 50	0 44 50	0	G	G
C 1756	RIVESALTES	CHEMIN ESPIRA	SARDA FRANCIS	SARDA FRANCIS	0 08 65	0 08 65	0	SP02	SP2
C 1757	RIVESALTES	CHEMIN ESPIRA	SARDA FRANCIS	SARDA FRANCIS	0 26 45	0 26 45	0	SP02	SP2
C 1758	RIVESALTES	CHEMIN ESPIRA	MAZERD JEAN	MAZERD JEAN	0 12 70	0 12 70	0	G	G
C 1759	RIVESALTES	CHEMIN ESPIRA	MAZERD JEAN	MAZERD JEAN	0 07 50	0 07 50	0	G	G
C 1760	RIVESALTES	CHEMIN ESPIRA	CLARET HENRI	CLARET HENRI	0 37 45	0 37 45	0	SP01	SP1
C 1761	RIVESALTES	CHEMIN ESPIRA EST	BENAVIL FRANCIS	BENAVIL FRANCIS	0 16 75	0 16 75	0	SP01	SP1
C 1762	RIVESALTES	CHEMIN ESPIRA EST	BOSCH INDIVISION	BOSCH INDIVISION	0 25 50	0 25 50	0	SP01	SP1

Liste des parcelles

parcelles au 01/10/2018

N° cad.	Commune	Lieu-dit	Propriétaire	Usager	Cad.	S. SOUSC.	Bât.	Tarif	Zone
C 1763	RIVESALTES	CHEMIN ESPIRA EST	BOSCH INDIVISION	BOSCH INDIVISION	0 42 80	0 42 80	0	SP01	SP1
C 1764	RIVESALTES	CHEMIN ESPIRA EST	BOSCH INDIVISION	BOSCH INDIVISION	0 60 15	0 60 15	0	SP01	SP1
C 1765	RIVESALTES	CHEMIN ESPIRA EST	BOSCH INDIVISION	BOSCH INDIVISION	0 08 70	0 08 70	0	SP01	SP1
C 1766	RIVESALTES	CHEMIN ESPIRA EST	BOSCH INDIVISION	BOSCH INDIVISION	0 13 65	0 13 65	0	SP01	SP1
C 1767	RIVESALTES	CHEMIN ESPIRA EST	BOSCH INDIVISION	BOSCH INDIVISION	0 10 80	0 10 80	0	SP01	SP1
C 1768	RIVESALTES	CHEMIN ESPIRA EST	BOSCH INDIVISION	BOSCH INDIVISION	0 12 80	0 12 80	0	SP01	SP1
C 1769	RIVESALTES	CHEMIN ESPIRA EST	BOSCH INDIVISION	BOSCH INDIVISION	2 10 40	2 10 40	0	SP01	SP1
C 1770	RIVESALTES	CHEMIN ESPIRA	CLAUDE / GAZE	CLAUDE / GAZE	0 44 95	0 44 95	0	G	G
C 1771	RIVESALTES	CHEMIN ESPIRA	CLAUDE / GAZE	CLAUDE / GAZE	0 13 00	0 13 00	0	G	G
C 1772	RIVESALTES	CHEMIN ESPIRA	CLAUDE / GAZE	CLAUDE / GAZE	0 14 90	0 14 90	0	G	G
C 1774	RIVESALTES	CHEMIN ESPIRA EST	BOSCH INDIVISION	BOSCH INDIVISION	1 32 80	1 32 80	0	SP01	SP1
C 1775	RIVESALTES	CHEMIN ESPIRA EST	BOSCH INDIVISION	BOSCH INDIVISION	0 17 80	0 17 80	0	SP01	SP1
C 1776	RIVESALTES	CHEMIN D'ESPIRA	DE GIRVES MICHEL	DE GIRVES MICHEL	0 32 75	0 32 75	0	SP01	SP1
C 1777	RIVESALTES	CHEMIN D'ESPIRA	DE GIRVES MICHEL	DE GIRVES MICHEL	0 24 90	0 24 90	0	SP01	SP1
C 1778	RIVESALTES	CHEMIN ESPIRA	LAGUERRE JEAN	LAGUERRE JEAN	0 28 53	0 28 53	0	G	G
C 1779	RIVESALTES	CHEMIN ESPIRA	LAGUERRE JEAN	LAGUERRE JEAN	0 32 75	0 32 75	0	G	G
C 1780	RIVESALTES	CHEMIN ESPIRA OUEST	GARDIES P / BANESSY J	GARDIES P / BANESSY J	0 37 40	0 37 40	0	SP02	SP2
C 1781	RIVESALTES	LA RAMONEDE	GARDIES JEAN	GARDIES JEAN	0 27 70	0 27 70	0	SP02	SP2
C 1782	RIVESALTES	CHEMIN ESPIRA EST	NUNEZ ALPHONSE	NUNEZ ALPHONSE	0 10 00	0 10 00	0	SP01	SP1
C 1783	RIVESALTES	CHEMIN ESPIRA EST	DRIEF ABDELKADER	DRIEF ABDELKADER	0 15 65	0 15 65	0	SP01	SP1
C 1784	RIVESALTES	CHEMIN ESPIRA	CHAMALET ANNIE	CHAMALET ANNIE	0 10 48	0 10 48	0	SP01	SP1
C 1785	RIVESALTES	CHEMIN ESPIRA	CHAMALET ANNIE	CHAMALET ANNIE	0 14 45	0 14 45	0	SP01	SP1
C 1786	RIVESALTES	CHEMIN ESPIRA	PIQUEMAL JEAN	PIQUEMAL JEAN	1 24 75	1 24 75	0	G	G
C 1787	RIVESALTES	CHEMIN ESPIRA	PIQUEMAL JEAN	PIQUEMAL JEAN	0 34 85	0 34 85	0	G	G
C 1788	RIVESALTES	CHEMIN ESPIRA EST	BOUNOUA MOHAMED	BOUNOUA MOHAMED	0 24 45	0 24 45	0	SP01	SP1
C 1789	RIVESALTES	CHEMIN D'ESPIRA	DRIEF ABDELKADER	DRIEF ABDELKADER	0 24 75	0 24 75	0	SP01	SP1
C 1791	RIVESALTES	CHEMIN ESPIRA EST	LECLERCO ROSELYNE	LECLERCO ROSELYNE	0 23 40	0 23 40	0	SP01	SP1
C 1792	RIVESALTES	CHEMIN ESPIRA	BORREILL JOEL	BORREILL JOEL	0 18 80	0 18 80	0	SP01	SP1
C 1793	RIVESALTES	CHEMIN D'ESPIRA	TARRIUS GILBERT	TARRIUS GILBERT	0 21 65	0 21 65	0	SP01	SP1
C 1794	RIVESALTES	CHEMIN D'ESPIRA	TARRIUS GILBERT	TARRIUS GILBERT	0 28 15	0 28 15	0	SP01	SP1
C 1795	RIVESALTES	CHEMIN D'ESPIRA	TARRIUS GILBERT	TARRIUS GILBERT	0 27 40	0 27 40	0	SP01	SP1
C 1796	RIVESALTES	CHEMIN ESPIRA EST	BRUHIER PHILIPPE	BRUHIER PHILIPPE	0 10 00	0 10 00	0	G	G
C 1797	RIVESALTES	CHEMIN D'ESPIRA	TARRIUS GILBERT	TARRIUS GILBERT	0 06 80	0 06 80	0	SP01	SP1
C 1798	RIVESALTES	CHEMIN D'ESPIRA	CALABUIG LORENZO	CALABUIG LORENZO	0 04 10	0 04 10	0	SP01	SP1
C 1799	RIVESALTES	CHEMIN D'ESPIRA	CALABUIG LORENZO	CALABUIG LORENZO	0 08 30	0 08 30	0	SP01	SP1
C 1802	RIVESALTES	LA RAMONEDE	BRUHIER PHILIPPE	BRUHIER PHILIPPE	0 21 80	0 21 80	0	SP01	SP1
C 1803	RIVESALTES	LA RAMONEDE	BRUHIER PHILIPPE	BRUHIER PHILIPPE	0 23 05	0 23 05	0	SP01	SP1

Liste des parcelles

parcelles au 01/10/2018

N° cad.	Commune	Lieu-dit	Propriétaire	Usager	Cad.	S. SOUSC.	Bât.	Tarif	Zone
C 1804	RIVESALTES	LA RAMONEDE	BORREILL JOEL	BORREILL JOEL	0 79 40	0 79 40	0	SP01	SP1
C 1805	RIVESALTES	LA RAMONEDE	BORREILL JOEL	BORREILL JOEL	0 71 80	0 71 80	0	SP01	SP1
C 1806	RIVESALTES	LA RAMONEDE	BORREILL JOEL	BORREILL JOEL	0 28 55	0 28 55	0	SP01	SP1
C 1807	RIVESALTES	LA RAMONEDE	BORREILL JOEL	BORREILL JOEL	0 58 65	0 58 65	0	SP01	SP1
C 1808	RIVESALTES	LA RAMONEDE	BORREILL JOEL	BORREILL JOEL	0 74 35	0 74 35	0	SP01	SP1
C 1809	RIVESALTES	LA RAMONEDE	FABREGAT PASCAL	FABREGAT PASCAL	0 69 70	0 69 70	0	SP02	SP2
C 1810	RIVESALTES	LA RAMONEDE	FABREGAT PASCAL	FABREGAT PASCAL	0 14 55	0 14 50	0	SP02	SP2
C 1811	RIVESALTES	LA RAMONEDE	FABREGAT PASCAL	FABREGAT PASCAL	0 62 85	0 62 85	0	SP01	SP1
C 1812	RIVESALTES	LA RAMONEDE	FABREGAT PASCAL	FABREGAT PASCAL	0 61 10	0 61 10	0	SP01	SP1
C 1813	RIVESALTES	LA RAMONEDE	FABREGAT PASCAL	FABREGAT PASCAL	0 34 65	0 34 65	0	SP01	SP1
C 1815	RIVESALTES	LA RAMONEDE	FABREGAT PASCAL	FABREGAT PASCAL	0 74 05	0 74 05	0	SP01	SP1
C 1817	RIVESALTES	LA RAMONEDE	BAPTISTE CHRISTINE JEANINE	BAPTISTE CHRISTINE JEANINE	0 53 85	0 53 25	0	SP01	SP1
C 1818	RIVESALTES	LA CREMADE	PAYE MARIE CLAUDE	PAYE MARIE CLAUDE	0 02 10	0 02 10	0	SP01	SP1
C 1819	RIVESALTES	LOS PRATS	HAON FABRICE	DU MAS REART	0 15 10	0 15 10	0	SP01	SP1
C 1820	RIVESALTES	LOS PONTS MOLLIS	BAPTISTE ROBERT	BAPTISTE ROBERT	0 09 05	0 09 05	0	G	G
C 1821	RIVESALTES	LA LLOBERE SUD	COMMUNE DE RIVESALTES	COMMUNE DE RIVESALTES	0 10 40	0 10 40	0	G	G
C 1824	RIVESALTES	JAS EST	COMMUNE DE RIVESALTES	COMMUNE DE RIVESALTES	0 85 95	0 85 95	0	G	G
C 1840	RIVESALTES	CHEMIN ESPIRA D'EST	LAJARRIGE CLAUDE	LAJARRIGE CLAUDE	0 11 23	0 11 23	0	G	G
C 1845	RIVESALTES	LA CREMADE	DE GIRVES MICHEL	DE GIRVES MICHEL	0 33 17	0 33 10	0	G	G
C 1846	RIVESALTES	LA CREMADE	MACARY JOSETTE	MACARY JOSETTE	0 33 15	0 33 15	0	SP01	SP1
C 1851	RIVESALTES	LOS PONTS MOLLIS	CLAUDE JEAN FRANCOIS	CLAUDE JEAN FRANCOIS	0 15 90	0 15 95	0	G	G
C 1852	RIVESALTES	LOS PONTS MOLLIS	CLAUDE JEAN FRANCOIS	CLAUDE JEAN FRANCOIS	0 18 75	0 18 75	0	G	G
C 1853	RIVESALTES	LO MOLI NOU	MONEDERO MICHEL	MONEDERO MICHEL	0 27 55	0 27 55	0	G	G
C 1854	RIVESALTES	LO MOLI NOU	MONEDERO MICHEL	MONEDERO MICHEL	0 27 25	0 27 25	0	G	G
C 1855	RIVESALTES	LO MOLI NOU	MONEDERO MICHEL	MONEDERO MICHEL	0 07 40	0 07 40	0	G	G
C 1858	RIVESALTES	LAS ESCOUMES	ESTIRACH LUCILE ETIENNETTE	ESTIRACH LUCILE ETIENNETTE	0 01 23	0 01 23	0	G	G
C 1859	RIVESALTES	LAS ESCOUMES	MACABIES CLAUDE ALBERT	MACABIES CLAUDE ALBERT	0 02 42	0 02 42	0	SP01	SP1
C 1860	RIVESALTES	LO MOLI NOU	BOUKEFFOUSSA BOUKEFFOUSSA	BOUKEFFOUSSA BOUKEFFOUSSA	0 17 07	0 17 07	0	G	G
C 1861	RIVESALTES	LO MOLI NOU	VILANNE	VILANNE	0 11 10	0 11 10	0	G	G
C 1862	RIVESALTES	LA RAMONEDE	FABREGAT PASCAL	FABREGAT PASCAL	0 14 85	0 14 85	0	SP01	SP1
C 1863	RIVESALTES	LA RAMONEDE	FABREGAT CHRISTIAN	FABREGAT CHRISTIAN	0 96 35	0 96 35	0	SP01	SP1
C 1866	RIVESALTES	LA CREMADE	BARATE CHRISTIAN	BARATE CHRISTIAN	0 06 90	0 06 90	0	G	G
C 1867	RIVESALTES	LA CREMADE	BARATE CHRISTIAN	BARATE CHRISTIAN	0 06 47	0 06 42	0	G	G
C 1874	RIVESALTES	LA LLOBERE SUD	TARRIUS GILBERT	TARRIUS GILBERT	0 00 33	0 00 33	0	G	G
C 1875	RIVESALTES	LA LLOBERE SUD	HAZEMANN ROLANDE	HAZEMANN ROLANDE	0 00 73	0 00 73	0	G	G

Liste des parcelles

parcelles au 01/10/2018

N° cad.	Commune	Lieu-dit	Propriétaire	Usager	Cad.	S. SOUSC.	État	Tarif	Zone
C 1878	RIVESALTES	LOS FERRATXALS	BAPTISTE HENRI	BAPTISTE HENRI	0 04 25	0 04 25	0	G	G
C 1882	RIVESALTES	L'OLL DE LA RAMONEDE	RUIZ MARIE DOMINIQUE	RUIZ MARIE DOMINIQUE	0 36 40	0 36 40	0	SP01	SP1
C 1883	RIVESALTES	L'OLL DE LA RAMONEDE	RUIZ MARIE DOMINIQUE	RUIZ MARIE DOMINIQUE	0 36 40	0 36 40	0	SP01	SP1
C 1892	RIVESALTES	LOS PRATS OUEST	ROVIRA MADELEINE	ROVIRA MADELEINE	0 15 70	0 15 70	0	G	G
C 1904	RIVESALTES	LOS PRATS	GIL JEAN ANTOINE	GIL JEAN ANTOINE	0 06 28	0 06 28	0	G	G
C 1905	RIVESALTES	LOS PRATS	JONCA FREDERIC	JONCA FREDERIC	0 02 46	0 02 46	0	G	G
C 1906	RIVESALTES	LOS FERRATXALS	GAZE FREDERIC	GAZE FREDERIC	0 01 53	0 01 53	0	G	G
C 1907	RIVESALTES	LOS PRATS	LLOUBES EARL JEROME	LLOUBES EARL JEROME	0 05 43	0 05 43	0	SP01	SP1
C 1908	RIVESALTES	LOS PRATS	LLOUBES EARL JEROME	LLOUBES EARL JEROME	0 05 42	0 05 42	0	SP01	SP1
C 1909	RIVESALTES	ROMBAU	BAER RICHARD	BAER RICHARD	0 00 47	0 00 47	0	G	G
C 1911	RIVESALTES	ROMBAU	LA GRANGERIE	LA GRANGERIE	0 25 37	0 25 37	0	G	G
C 1912	RIVESALTES	ROMBAU	TORA DESCOTES ANTONIO	TORA DESCOTES ANTONIO	0 02 14	0 02 14	0	G	G
C 1916	RIVESALTES	LAS ESCOUMES	CABARIBERE PHILIPPE	CABARIBERE PHILIPPE	0 19 58	0 19 58	0	G	G
C 1917	RIVESALTES	LAS ESCOUMES	CABARIBERE PHILIPPE	CABARIBERE PHILIPPE	0 19 58	0 19 58	0	SP01	SP1
C 1918	RIVESALTES	LAS ESCOUMES	CAZEILLES CHRISTEL	CAZEILLES CHRISTEL	0 19 58	0 19 58	0	G	G
C 1919	RIVESALTES	LOS PONTS MOLLS	BRUNET CHRISTOPHE CLAUDE PAUL	BRUNET CHRISTOPHE CLAUDE PAUL	0 29 50	0 29 50	0	SP01	SP1
C 1920	RIVESALTES	LOS PONTS MOLLS	BRUNET THERESE	BRUNET THERESE	0 29 50	0 29 50	0	G	G
C 1921	RIVESALTES	LAS SEDES	BRUNET SERAPHIN	BRUNET SERAPHIN	0 08 05	0 08 05	0	G	G
C 1922	RIVESALTES	LAS SEDES	BRUNET THERESE	BRUNET THERESE	0 08 05	0 08 05	0	G	G
C 1923	RIVESALTES	LO MOLINO	DE GIRVES MICHEL	DE GIRVES MICHEL	0 06 55	0 06 55	0	G	G
C 1927	RIVESALTES	LOS FERRATXALS	PONSETTY ROB.	PONSETTY ROB.	0 01 18	0 01 18	0	G	G
C 1940	RIVESALTES	LAS ESCOUMES	TARRIUS GILBERT	TARRIUS GILBERT	0 36 50	0 36 50	0	SP02	SP2
C 1941	RIVESALTES	LAS ESCOUMES	TARRIUS GILBERT	TARRIUS GILBERT	0 36 50	0 36 50	0	SP02	SP2
C 1938	RIVESALTES	LAS FRANQUEZAS	VIRGILE PATRICE	VIRGILE PATRICE	0 04 20	0 04 20	0	SP01	SP1
C 1937	RIVESALTES	LAS FRANQUEZAS	LOPEZ ALAIN	LOPEZ ALAIN	0 04 20	0 04 20	0	SP01	SP1
C 1936	RIVESALTES	LAS ESCOUMES	COMMUNE DE RIVESALTES	COMMUNE DE RIVESALTES	0 20 97	0 20 97	0	G	G
C 1935	RIVESALTES	LAS ESCOUMES	COMMUNE DE RIVESALTES	COMMUNE DE RIVESALTES	0 10 48	0 10 48	0	G	G
C 1960	RIVESALTES	LOS PONTS MOLLS	BAPTISTE ROBERT	BAPTISTE ROBERT	0 01 55	0 01 55	0	G	G
C 1961	RIVESALTES	LOS PONTS MOLLS	BAPTISTE ROBERT	BAPTISTE ROBERT	0 01 55	0 01 55	0	G	G
C 1962	RIVESALTES	LOS PONTS MOLLS	BAPTISTE ROBERT	BAPTISTE ROBERT	0 32 40	0 32 40	0	G	G
C 1961	RIVESALTES	LOS PONTS MOLLS	BAPTISTE ROBERT	BAPTISTE ROBERT	0 32 40	0 32 40	0	G	G
C 1964	RIVESALTES	LOS PONTS MOLLS	BAPTISTE ROBERT	BAPTISTE ROBERT	0 18 50	0 18 50	0	G	G
C 1965	RIVESALTES	LOS PONTS MOLLS	BAPTISTE ROBERT	BAPTISTE ROBERT	0 18 50	0 18 50	0	G	G
C 1972	RIVESALTES	ROMBAU	BAER RICHARD	BAER RICHARD	0 13 83	0 13 83	0	G	G
C 1975	RIVESALTES	L'OLL DE LA RAMONEDE	MICOLAU YVAN PIERRE CLEMENT	MICOLAU YVAN PIERRE CLEMENT	0 13 25	0 13 25	0	G	G

Liste des parcelles

parcelles au 01/10/2018

N° cad.	Commune	Lieu-dit	Propriétaire	Usager	Cad.	S. SOUSC.	Bât.	Tarif	Zone
C 1975-1	RIVESALTES	L'OLL DE LA RAMONEDE	MICOLAU YVAN PIERRE CLEMENT	MICOLAU YVAN PIERRE CLEMENT	0 12 25	0 13 25	D	SP01	SP1
C 1981	RIVESALTES	JAS SUD	COMMUNE DE RIVESALTES	COMMUNE DE RIVESALTES	0 38 13	0 39 13	D	G	G
C 1985	RIVESALTES	LO MOLI NOU	MONEDERO MICHEL	MONEDERO MICHEL	0 02 55	0 02 55	D	G	G
C 1989	RIVESALTES	LO MOLI NOU	BANYULS OLIVIER R P	BANYULS OLIVIER R P	0 04 38	0 04 38	D	G	G
C 1989	RIVESALTES	LO MOLI NOU	BANYULS OLIVIER R P	BANYULS OLIVIER R P	0 05 72	0 06 72	D	G	G
C 1999	RIVESALTES	JAS SUD	COMMUNE DE RIVESALTES	COMMUNE DE RIVESALTES	0 10 14	0 10 14	D	G	G
C 1997	RIVESALTES	JAS SUD	COMMUNE DE RIVESALTES	COMMUNE DE RIVESALTES	0 05 83	0 05 83	D	G	G
C 2004	RIVESALTES	LA LLOBERE NORD	FERRAROS JEAN	FERRAROS JEAN	0 02 40	0 02 40	D	G	G
C 2005	RIVESALTES	LA LLOBERE NORD	PLANAS GILBERT	PLANAS GILBERT	0 01 40	0 01 40	D	G	G
C 2006	RIVESALTES	LA LLOBERE NORD	FERRAROS JEAN	FERRAROS JEAN	0 04 24	0 04 24	D	G	G
C 2007	RIVESALTES	LA LLOBERE NORD	PLANAS GILBERT	PLANAS GILBERT	0 05 18	0 05 18	D	G	G
C 2008	RIVESALTES	LOS FERRATXALS	GAZE FREDERIC	GAZE FREDERIC	0 01 45	0 01 45	D	G	G
C 2011	RIVESALTES	LA CREMADE	COROMINAS RENAUD	COROMINAS RENAUD	0 12 17	0 12 17	D	SP01	SP1
C 2012	RIVESALTES	LA CREMADE	COROMINAS RENAUD	COROMINAS RENAUD	0 06 33	0 06 33	D	SP01	SP1
C 2021	RIVESALTES	LA VILLE	COMMUNE DE RIVESALTES	COMMUNE DE RIVESALTES	0 07 35	0 07 35	D	G	G
C 2023	RIVESALTES	JAS NORD	COMMUNE DE RIVESALTES	COMMUNE DE RIVESALTES	0 03 38	0 03 38	D	G	G
C 2024	RIVESALTES	JAS NORD	COMMUNE DE RIVESALTES	COMMUNE DE RIVESALTES	0 29 40	0 29 40	D	G	G
C 2059	RIVESALTES	LA LLOBERE NORD	CLAUDE / GAZE	CLAUDE / GAZE	0 04 40	0 04 40	D	G	G
C 2060	RIVESALTES	LA LLOBERE NORD	CLAUDE / GAZE	CLAUDE / GAZE	0 04 40	0 04 40	D	G	G
C 2062-2063	RIVESALTES	LA LLOBERE NORD	CLAUDE / GAZE	CLAUDE / GAZE	0 00 82	0 00 82	D	G	G
C 2064	RIVESALTES	LOS PRATS	BUCHACA MARTIN	BUCHACA MARTIN	0 47 15	0 47 15	D	G	G
C 2065	RIVESALTES	LOS PRATS	BUCHACA MARTIN	BUCHACA MARTIN	0 11 75	0 11 75	D	G	G
C 2066	RIVESALTES	LOS PONTS MOLLS	ALBERT	ALBERT	0 05 00	0 05 00	D	SP01	SP1
C 2067	RIVESALTES	LOS PONTS MOLLS	ALBERT	ALBERT	0 05 00	0 05 00	D	SP01	SP1
C 2073	RIVESALTES	LA CREMADE	RIEUSSET MARIE MADELEINE	SIRACH FRERES	0 06 20	0 06 20	D	G	G
C 2080	RIVESALTES	LOS PRATS	ALBERT	ALBERT	0 26 59	0 26 59	D	SP01	SP1
C 2081	RIVESALTES	CHEMIN ESPIRA EST	BOSCH INDIVISION	BOSCH INDIVISION	0 11 05	0 11 05	D	SP01	SP1
C 2082	RIVESALTES	CHEMIN D'ESPIRA	BRUHIER PHILIPPE	BRUHIER PHILIPPE	0 11 05	0 11 05	D	SP01	SP1
C 2103	RIVESALTES	JAS SUD	COMMUNE DE RIVESALTES	COMMUNE DE RIVESALTES	0 15 70	0 15 70	D	G	G
C 2105	RIVESALTES	JAS SUD	COMMUNE DE RIVESALTES	COMMUNE DE RIVESALTES	0 08 58	0 08 58	D	G	G
C 2167	RIVESALTES	LA CLAVE	CHARBONNIER DIANE	CHARBONNIER DIANE	0 07 20	0 07 20	D	G	G
C 2168	RIVESALTES	LOS PONTS MOLLS	BENFODIL ABDELHALIM	BENFODIL ABDELHALIM	0 10 70	0 10 70	D	G	G
C 2168	RIVESALTES	LOS PONTS MOLLS	BENFODIL ABDELHALIM	BENFODIL ABDELHALIM	0 10 70	0 10 70	D	G	G
C 2171	RIVESALTES	LA CLAVE	GRAELL RENEE / MIR	GRAELL RENEE / MIR	0 40 02	0 40 02	D	SP01	SP1
C 2176	RIVESALTES	LA CLAVE	SORLIN BRUNO	SORLIN BRUNO	0 40 03	0 40 03	D	G	G
C 2179	RIVESALTES	CHEMIN ESPIRA EST	SOULICHANH DAVID	SOULICHANH DAVID	0 08 55	0 08 55	D	SP01	SP1
C 2180	RIVESALTES	CHEMIN ESPIRA EST	SOULICHANH DAVID	SOULICHANH DAVID	0 08 55	0 08 55	D	SP01	SP1

Liste des parcelles

parcelles au 01/10/2018

N° cad.	Commune	Lieu-dit	Propriétaire	Usager	Cad.	S. SOUSC.	EST.	Tarif	Zone
C 2756	RIVESALTES	LA LLOBERE SUD	HAZEMANN ROLANDE	HAZEMANN ROLANDE	0 22 00	0 22 00	0	G	G
C 2757	RIVESALTES	LA LLOBERE SUD	HAZEMANN ROLANDE	HAZEMANN ROLANDE	0 13 37	0 13 37	0	SP01	SP1
C 2757	RIVESALTES	ROMBAU	COMMUNE DE RIVESALTES	COMMUNE DE RIVESALTES	0 25 30	0 25 30	0	G	G
C 2786	RIVESALTES	CHEMIN ESPIRA EST	BORDES RAYMOND A H	BORDES RAYMOND A H	0 01 66	0 01 66	0	BP01	SP1
C 2287	RIVESALTES	CHEMIN ESPIRA	BAIGES FRANCIS	BAIGES FRANCIS	0 05 67	0 05 67	0	SP01	SP1
C 2307	RIVESALTES	CHEMIN ESPIRA OUEST	BRICE PATRICE	BRICE PATRICE	0 04 60	0 04 60	0	G	G
C 2308	RIVESALTES	CHEMIN ESPIRA OUEST	LAJARRIGE CLAUDE	LAJARRIGE CLAUDE	0 06 65	0 06 65	0	G	G
C 2324	RIVESALTES	LA LLOBERE NORD	VENTURA ROGER	VENTURA ROGER	0 23 24	0 23 24	0	G	G
C 2325	RIVESALTES	LA LLOBERE	FITA BRUNO	FITA BRUNO	0 21 76	0 21 76	0	G	G
C 2388	RIVESALTES	CHEMIN D'ESPIRA	CALABUIG LORENZO	CALABUIG LORENZO	0 07 21	0 07 21	0	SP01	SP1
C 2389	RIVESALTES	CHEMIN ESPIRA EST	BOSCH INDIVISION	BOSCH INDIVISION	0 07 25	0 07 25	0	SP01	SP1
C 2393	RIVESALTES	LOS PONTS MOLLIS	CHARBONNIER JEAN JACQUES	CHARBONNIER JEAN JACQUES	0 13 38	0 13 38	0	G	G
C 2394	RIVESALTES	LOS PONTS MOLLIS	GURAMAND PHILIPPE	GURAMAND PHILIPPE	0 09 26	0 09 26	0	SP01	SP1
C 2395	RIVESALTES	LOS PONTS MOLLIS	GURAMAND PHILIPPE	GURAMAND PHILIPPE	0 09 26	0 09 26	0	SP01	SP1
C 2396	RIVESALTES	ROUMANISSA	MYLONAS GEORGES	MYLONAS GEORGES	0 10 03	0 10 03	0	G	G
C 2397	RIVESALTES	CHEMIN ESPIRA EST	AGUILERA EMMANUEL	AGUILERA EMMANUEL	0 05 88	0 05 88	0	G	G
C 2401	RIVESALTES	LO MOLI NOU	MONEDERO MICHEL	MONEDERO MICHEL	0 00 54	0 00 54	0	G	G
C 2403	RIVESALTES	LO MOLI NOU	SERGENT NICOLAS	SERGENT NICOLAS	0 02 40	0 02 40	0	G	G
C 2404	RIVESALTES	CHEMIN ESPIRA EST	LUCE MICHEL ET MARIUS ROBERT	LUCE MICHEL ET MARIUS ROBERT	0 00 08	0 00 08	0	SP01	SP1
C 2406	RIVESALTES	CHEMIN ESPIRA EST	LUCE MICHEL ET MARIUS ROBERT	LUCE MICHEL ET MARIUS ROBERT	0 00 08	0 00 08	0	G	G
C 2407	RIVESALTES	CHEMIN ESPIRA	LAVOINE LUCIEN	LAVOINE LUCIEN	0 14 33	0 14 33	0	G	G
C 2408	RIVESALTES	CHEMIN ESPIRA EST	LUCE MICHEL ET MARIUS ROBERT	LUCE MICHEL ET MARIUS ROBERT	0 13 67	0 13 67	0	G	G
C 2408	RIVESALTES	CHEMIN ESPIRA EST	LUCE MICHEL ET MARIUS ROBERT	LUCE MICHEL ET MARIUS ROBERT	0 14 24	0 14 24	0	SP01	SP1
C24 26 27 28*	RIVESALTES	LA CREMADE C24-26 À 30+41 À 43	CASSAGNES JEAN PIERRE	CASSAGNES JEAN PIERRE	0 04 50	0 04 50	0	G	G
C 2666	RIVESALTES	ROMBAU	COMMUNE DE RIVESALTES	COMMUNE DE RIVESALTES	0 08 51	0 08 51	0	G	G
C 2666	RIVESALTES	LO MOLI NOU	CHATEAU ROMBEAU	CHATEAU ROMBEAU	0 76 11	0 76 11	0	G	G
C 2668	RIVESALTES	LO MOLI NOU	CHATEAU ROMBEAU	CHATEAU ROMBEAU	0 09 34	0 09 34	0	G	G
C 2673	RIVESALTES	LO MOLI NOU	BAIEU DANIEL	BAIEU DANIEL	0 05 25	0 05 25	0	G	G
C 2675	RIVESALTES	CHEMIN ESPIRA EST	AGUILERA EMMANUEL	AGUILERA EMMANUEL	0 08 79	0 08 79	0	G	G
C 3001	RIVESALTES	CHEMIN ESPIRA EST	CALABUIG LORENZO	CALABUIG LORENZO	0 01 40	0 01 40	0	G	G
C 3173	RIVESALTES	LA LLOBERE NORD	COMMUNE DE RIVESALTES	COMMUNE DE RIVESALTES	0 02 17	0 02 17	0	G	G
C 3181	RIVESALTES	LAS FRANQUEZAS	DEL CLOS MAGALI LOUISE ROSE	DEL CLOS MAGALI LOUISE ROSE	0 23 46	0 23 46	0	SP01	SP1
C 3183	RIVESALTES	LAS FRANQUEZAS	LOPEZ ALAIN	LOPEZ ALAIN	0 25 54	0 25 54	0	SP01	SP1
C 3185	RIVESALTES	LAS FRANQUEZAS	LOPEZ ALAIN	LOPEZ ALAIN	0 05 16	0 05 16	0	SP01	SP1

Liste des parcelles

parcelles au 01/10/2018

N° cad.	Commune	Lieu-dit	Propriétaire	Usager	Ced.	S. SOUSC.	Bât.	Tarif	Zone
C 3257	RIVESALTES	CHEMIN ESPIRA OUEST	WAYS G - LAPOUGE	WAYS G - LAPOUGE	0 01 72	0 01 72	0	G	G
C 3260	RIVESALTES	LA CREMADE	BRUNET YVES PAUL RAYMOND	BRUNET YVES PAUL RAYMOND	0 11 85	0 11 85	0	G	G
C 3381	RIVESALTES	ROMBAU	COMMUNE DE RIVESALTES	COMMUNE DE RIVESALTES	0 00 01	0 00 01	0	G	G
C 3471	RIVESALTES	ROMBAU	COMMUNE DE RIVESALTES	COMMUNE DE RIVESALTES	0 10 24	0 10 24	0	G	G
C 3455	RIVESALTES	LA CREMADE	COMMUNE DE RIVESALTES	COMMUNE DE RIVESALTES	0 00 91	0 00 91	0	G	G
C 3467	RIVESALTES	LA CREMADE	COMMUNE DE RIVESALTES	COMMUNE DE RIVESALTES	0 01 38	0 01 38	0	G	G
C 3463	RIVESALTES	LAS ESCOUMES	LOPEZ JEAN FRANCOIS	LOPEZ JEAN FRANCOIS	0 13 48	0 13 48	0	SP01	SP1
C 3471	RIVESALTES	LOS FERRATXALS	FERNANDEZ GEORGES FILS	FERNANDEZ GEORGES FILS	0 06 01	0 06 01	0	G	G
C 3472	RIVESALTES	LOS FERRATXALS	PIRET PATRICK	PIRET PATRICK	0 20 44	0 20 44	0	G	G
C 3473	RIVESALTES	LOS FERRATXALS	PERRET PIERRE	PERRET PIERRE	0 11 97	0 11 97	0	G	G
C 3474	RIVESALTES	LOS FERRATXALS	GAZE NATHALIE	GAZE NATHALIE	0 06 38	0 06 38	0	G	G
C 3412	RIVESALTES	CHEMIN ESPIRA EST	NUNEZ ALPHONSE	NUNEZ ALPHONSE	0 06 79	0 06 79	0	SP01	SP1
C 3514	RIVESALTES	CHEMIN ESPIRA EST	DRIEF ABDELKADER	DRIEF ABDELKADER	1 18 91	1 18 91	0	SP01	SP1
C 3592	RIVESALTES	LOS FERRATXALS	LEFEVRE JEAN	LEFEVRE JEAN	0 10 19	0 10 19	0	G	G
C 3593	RIVESALTES	LOS FERRATXALS	BILLIAU JEAN CHRISTIAN	BILLIAU JEAN CHRISTIAN	0 06 87	0 06 87	0	G	G
C 3594	RIVESALTES	LOS FERRATXALS	BILLIAU JEAN CHRISTIAN	BILLIAU JEAN CHRISTIAN	0 02 17	0 02 17	0	G	G
C 3622	RIVESALTES	LAS ESCOUMES	MOUCHE MARIE-CLAIRE	MOUCHE MARIE-CLAIRE	1 21 44	1 21 44	0	G	G
C 3623	RIVESALTES	LAS ESCOUMES	BENOIT OLIVIER PIERRE GUSTAVE	BENOIT DOMAINE	0 18 89	0 18 89	0	G	G
C 3624	RIVESALTES	LAS ESCOUMES	MOUCHE MARIE-CLAIRE	MOUCHE MARIE-CLAIRE	0 18 83	0 18 83	0	G	G
C 3625	RIVESALTES	LAS ESCOUMES	BENOIT OLIVIER PIERRE GUSTAVE	BENOIT OLIVIER PIERRE GUSTAVE	0 53 82	0 53 82	0	G	G
C 3627	RIVESALTES	CHEMIN ESPIRA EST	CASSAGNES FRANCIS	CASSAGNES FRANCIS	0 13 21	0 13 21	0	G	G
C 3629	RIVESALTES	JAS SUD	COMMUNE DE RIVESALTES	COMMUNE DE RIVESALTES	0 44 32	0 44 32	0	G	G
C 3631	RIVESALTES	JAS SUD	COMMUNE DE RIVESALTES	COMMUNE DE RIVESALTES	0 44 30	0 44 30	0	G	G
C 3641	RIVESALTES	LO MOLI NOU	CHOULLY OLIVIER JAUPRE	CHOULLY OLIVIER JAUPRE	0 07 33	0 07 33	0	G	G
C 3642	RIVESALTES	LO MOLI NOU	GARCIA MARCEL	GARCIA MARCEL	0 18 36	0 18 36	0	G	G
C 3650	RIVESALTES	LO MOLI NOU	GARCIA MARCEL	GARCIA MARCEL	0 07 02	0 07 02	0	G	G
C 3651	RIVESALTES	LO MOLI NOU	GARCIA GEORGES F A	GARCIA GEORGES F A	0 06 13	0 06 13	0	G	G
C 3652	RIVESALTES	LO MOLI NOU	GARCIA MARCEL	GARCIA MARCEL	0 00 30	0 00 30	0	G	G
C 3653	RIVESALTES	LO MOLI NOU	GARCIA GEORGES F A	GARCIA GEORGES F A	0 14 34	0 14 34	0	G	G
C 3654	RIVESALTES	LAS ESCOUMES	SENGSAVAT OUNPORN	SENGSAVAT OUNPORN	0 07 12	0 07 12	0	SP01	SP1
C 3660	RIVESALTES	LA LOBERE NORD	OLIVER N	OLIVER N	0 03 06	0 03 06	0	G	G
C 3662	RIVESALTES	LAS ESCOUMES	SENGSAVAT OUNPORN	SENGSAVAT OUNPORN	0 03 87	0 03 87	0	SP01	SP1
C 3663	RIVESALTES	LAS ESCOUMES	PREGONES YOAN HENRI	PREGONES YOAN HENRI	0 12 44	0 12 44	0	SP01	SP1
C 3668	RIVESALTES	CHEMIN ESPIRA EST	AACH-CHOUBA MALIK	AACH-CHOUBA MALIK	0 04 97	0 04 97	0	G	G
C 3669	RIVESALTES	CHEMIN ESPIRA	COIN JEAN	COIN JEAN	0 07 03	0 07 03	0	SP01	SP1

Liste des parcelles

parcelles au 01/10/2018

N° cad.	Commune	Lieu-dit	Propriétaire	Usager	Cad.	S. SOUSC.	Bât.	Tarif	Zone
C 366	RIVESALTES	CHEMIN ESPIRA EST	BONNAFOUS WALTER	BONNAFOUS WALTER	0 10 35	0 10 35	0	SP01	SP1
C 370	RIVESALTES	LOS PONTS MÖLLS	DOMAINE CAZES	DOMAINE CAZES	0 17 00	0 17 00	0	G	G
C 654	RIVESALTES	LOS PRATS	BENOIT OLMIER, PIERRE, GUSTAVE	BENOIT DOMAINE	0 18 15	0 18 15	0	G	G
C 606	RIVESALTES	LOS PRATS	BENOIT OLMIER, PIERRE, GUSTAVE	BENOIT DOMAINE	0 03 05	0 03 05	0	G	G
C 607	RIVESALTES	LOS PRATS	BENOIT OLMIER, PIERRE, GUSTAVE	BENOIT DOMAINE	0 08 00	0 08 00	0	G	G
C 608	RIVESALTES	LOS PRATS	BENOIT OLMIER, PIERRE, GUSTAVE	BENOIT DOMAINE	0 01 90	0 01 90	0	G	G
C 609	RIVESALTES	LOS PRATS	BENOIT OLMIER, PIERRE, GUSTAVE	BENOIT DOMAINE	0 01 70	0 01 70	0	G	G
C 610	RIVESALTES	LOS PRATS	BENOIT OLMIER, PIERRE, GUSTAVE	BENOIT DOMAINE	0 05 50	0 05 50	0	G	G
C 611	RIVESALTES	LOS PRATS	BENOIT OLMIER, PIERRE, GUSTAVE	BENOIT DOMAINE	0 27 20	0 27 20	0	G	G
C 614	RIVESALTES	LOS PRATS	LA VIGNE ET LE VERGER	LA VIGNE ET LE VERGER	0 48 50	0 48 50	0	SP01	SP1
C 731 1902	RIVESALTES	LOS PONTS MÖLLS	DELMAS LUCIEN	DELMAS LUCIEN	0 04 90	0 04 90	0	G	G
C 7338	RIVESALTES	LOS FERRATXALS	ALBERT	ALBERT	0 52 55	0 52 55	0	G	G
C 7338 1	RIVESALTES	LOS PONTS MÖLLS	ALBERT	ALBERT	0 06 00	0 06 00	0	G	G
E 0447	RIVESALTES	LA VILLE	COMMUNE DE RIVESALTES	COMMUNE DE RIVESALTES	0 14 75	0 14 75	0	G	G
E 0448	RIVESALTES	LA VILLE	BOUSSIOUX PAUL	BOUSSIOUX PAUL	0 00 60	0 00 60	0	G	G
E 0449	RIVESALTES	LA VILLE	BOUSSIOUX PAUL	BOUSSIOUX PAUL	0 36 40	0 36 40	0	G	G
E 0450	RIVESALTES	LA VILLE	BOUSSIOUX PAUL	BOUSSIOUX PAUL	0 02 20	0 02 20	0	G	G
E 0451	RIVESALTES	LA VILLE	COSTACEQUE JOSETTE	COSTACEQUE JOSETTE	0 01 30	0 01 30	0	G	G
E 0457	RIVESALTES	LA VILLE	COMMUNE DE RIVESALTES	COMMUNE DE RIVESALTES	1 25 40	1 25 40	0	G	G
E 0458	RIVESALTES	LA VILLE	COMMUNE DE RIVESALTES	COMMUNE DE RIVESALTES	1 18 55	1 18 55	0	G	G
E 0459	RIVESALTES	LA VILLE	BRU JEAN	BRU JEAN	0 13 07	0 13 07	0	G	G
E 0462	RIVESALTES	LA VILLE	SERRÉ JOSEPH	SERRÉ JOSEPH	0 11 87	0 11 87	0	G	G
E 0464	RIVESALTES	LA VILLE	CAZALS G	CAZALS G	0 09 60	0 09 60	0	G	G
E 0465	RIVESALTES	LA VILLE	COMMUNE DE RIVESALTES	COMMUNE DE RIVESALTES	0 09 40	0 09 40	0	G	G
E 0471	RIVESALTES	LA VILLE	MAS LOUISE	MAS LOUISE	0 15 60	0 15 60	0	G	G
E 0535	RIVESALTES	CHEMIN DE PIA	COMMUNE DE RIVESALTES	COMMUNE DE RIVESALTES	0 08 35	0 08 35	0	G	G
E 0535 1	RIVESALTES	LA VILLE	COMMUNE DE RIVESALTES	COMMUNE DE RIVESALTES	0 30 24	0 30 24	0	G	G
E 0535 2	RIVESALTES	LA VILLE	COMMUNE DE RIVESALTES	COMMUNE DE RIVESALTES	0 64 47	0 64 47	0	G	G
E 0536	RIVESALTES	LA VILLE	COMMUNE DE RIVESALTES	COMMUNE DE RIVESALTES	1 65 90	1 65 90	0	G	G
E 0540	RIVESALTES	LA VILLE	COMMUNE DE RIVESALTES	COMMUNE DE RIVESALTES	0 12 30	0 12 30	0	G	G
E 0554	RIVESALTES	LA VILLE	COMMUNE DE RIVESALTES	COMMUNE DE RIVESALTES	0 07 40	0 07 40	0	G	G
E 0555	RIVESALTES	LA VILLE	COMMUNE DE RIVESALTES	COMMUNE DE RIVESALTES	0 33 15	0 33 15	0	G	G
E 0559	RIVESALTES	LA VILLE	COMMUNE DE RIVESALTES	COMMUNE DE RIVESALTES	0 21 45	0 21 45	0	G	G
E 1387	RIVESALTES	LA VILLE	MUXART PETIT	MUXART PETIT	0 11 35	0 11 35	0	G	G
E 1453	RIVESALTES	LA VILLE	COMMUNE DE RIVESALTES	COMMUNE DE RIVESALTES	0 14 45	0 14 45	0	G	G
E 1507	RIVESALTES	LA VILLE	PASCAREL AIMEE	PASCAREL AIMEE	0 12 30	0 12 30	0	G	G

Liste des parcelles

parcelles au 01/10/2018

N° cad.	Commune	Lieu-dit	Propriétaire	Usager	Cad.	S. SOUSSC.	Bât.	Tarif	Zone
E 1612	RIVESALTES	LA VILLE	COMMUNE DE RIVESALTES	COMMUNE DE RIVESALTES	0 00 45	0 00 45	0	G	G
E 1660 2051	RIVESALTES	LA VILLE	MARCENAC HERITIERS	MARCENAC HERITIERS	0 04 78	0 04 78	0	G	G
E 1786	RIVESALTES	LA VILLE	COMMUNE DE RIVESALTES	COMMUNE DE RIVESALTES	0 08 20	0 08 20	0	G	G
E 1806	RIVESALTES	LA VILLE	BOUSSIOUX PAUL	BOUSSIOUX PAUL	0 00 80	0 00 80	0	G	G
E 1824	RIVESALTES	LA VILLE	COMMUNE DE RIVESALTES	COMMUNE DE RIVESALTES	0 09 35	0 09 35	0	G	G
E 1948	RIVESALTES	LA VILLE	DONAT MADELEINE EPX VIE F	DONAT MADELEINE EPX VIE F	0 71 65	0 71 65	0	G	G
E 1948	RIVESALTES	LA VILLE	DONAT MADELEINE EPX VIE F	DONAT MADELEINE EPX VIE F	0 18 80	0 18 80	0	G	G
E 2012	RIVESALTES	LA VILLE	GUYER JOCELYNE	GUYER JOCELYNE	0 07 02	0 07 02	0	G	G
E 2015	RIVESALTES	LA VILLE	CONTE VVE	CONTE VVE	0 10 55	0 10 55	0	G	G
E 2018	RIVESALTES	LA VILLE	CONTE VVE	CONTE VVE	0 18 15	0 18 15	0	G	G
E 2019	RIVESALTES	LA VILLE	CONTE VVE	CONTE VVE	0 51 35	0 51 35	0	G	G
E 2024	RIVESALTES	LA VILLE	PRATS HENRI	PRATS HENRI	0 08 20	0 08 20	0	G	G
E 2042	RIVESALTES	LA VILLE	LEPA EXPLOITATION	LEPA EXPLOITATION	0 74 25	0 74 25	0	G	G
E 2048	RIVESALTES	LA VILLE	LEPA EXPLOITATION	LEPA EXPLOITATION	0 42 25	0 42 25	0	G	G
E 2048	RIVESALTES	LA VILLE	LEPA EXPLOITATION	LEPA EXPLOITATION	0 71 85	0 71 85	0	G	G
E 2050	RIVESALTES	LA VILLE	COMMUNE DE RIVESALTES	COMMUNE DE RIVESALTES	0 63 43	0 63 43	0	G	G
E 2050 *	RIVESALTES	LA VILLE	COMMUNE DE RIVESALTES	COMMUNE DE RIVESALTES	0 21 18	0 21 18	0	G	G
E 2100	RIVESALTES	LA VILLE	RAVIDONI THERESE	RAVIDONI THERESE	0 03 83	0 03 83	0	G	G
E 2117	RIVESALTES	LA VILLE	COSTACEOUE JOSETTE	COSTACEOUE JOSETTE	0 36 05	0 36 05	0	G	G
E 2121	RIVESALTES	LA VILLE	SIMON ALEXANDRE	SIMON ALEXANDRE	0 13 03	0 13 03	0	G	G
E 2134	RIVESALTES	LA VILLE	TOIX DENIS ANDRE PIERRE	TOIX DENIS ANDRE PIERRE	0 00 31	0 00 31	0	G	G
E 2135	RIVESALTES	LA VILLE	TOIX DENIS ANDRE PIERRE	TOIX DENIS ANDRE PIERRE	0 00 41	0 00 41	0	G	G
E 2136	RIVESALTES	LA VILLE	TOIX DENIS ANDRE PIERRE	TOIX DENIS ANDRE PIERRE	0 00 51	0 00 51	0	G	G
E 2149	RIVESALTES	LA VILLE	COMMUNE DE RIVESALTES	COMMUNE DE RIVESALTES	0 02 01	0 02 01	0	G	G
E 2281	RIVESALTES	LA VILLE	COMMUNE DE RIVESALTES	COMMUNE DE RIVESALTES	0 25 00	0 25 00	0	G	G
E 2282	RIVESALTES	LA VILLE	COMMUNE DE RIVESALTES	COMMUNE DE RIVESALTES	0 00 10	0 00 10	0	G	G
E 2283	RIVESALTES	LA VILLE	COMMUNE DE RIVESALTES	COMMUNE DE RIVESALTES	0 00 10	0 00 10	0	G	G
E 2327	RIVESALTES	LA VILLE	LEPA EXPLOITATION	LEPA EXPLOITATION	0 09 35	0 09 35	0	G	G
E 2437	RIVESALTES	LA VILLE	COMMUNE DE RIVESALTES	COMMUNE DE RIVESALTES	0 12 16	0 12 16	0	G	G
E 2440	RIVESALTES	LA VILLE	COMMUNE DE RIVESALTES	COMMUNE DE RIVESALTES	0 05 10	0 05 10	0	G	G
E 2467 -64	RIVESALTES	LA VILLE	DOMAINE CAZES	DOMAINE CAZES	0 13 85	0 13 85	0	G	G
E2513 16 17	RIVESALTES	LA VILLE	CANTIER MICHEL	CANTIER MICHEL	0 30 48	0 30 48	0	G	G
E 2514	RIVESALTES	LA VILLE	CANTIER CLAUDE JOSEPH RAOUL	CANTIER CLAUDE JOSEPH RAOUL	0 14 23	0 14 23	0	G	G
E 2551	RIVESALTES	LA VILLE	BRU JEAN	BRU JEAN	0 02 38	0 02 38	0	G	G

Liste des parcelles

parcelles au 01/10/2018

N° cad.	Commune	Lieu-dit	Propriétaire	Usager	Cad.	S. SOUSC.	Bât.	Tarif	Zone
E 2657	RIVESALTES	LA VILLE	GUITER MAURICE VVE	GUITER MAURICE VVE	0 13 29	0 13 29	0	G	G
E 2654	RIVESALTES	LA VILLE	COMMUNE DE RIVESALTES	COMMUNE DE RIVESALTES	0 25 78	0 25 78	0	G	G
E 2655	RIVESALTES	LA VILLE	COMMUNE DE RIVESALTES	COMMUNE DE RIVESALTES	0 00 10	0 00 10	0	G	G
E 2664	RIVESALTES	LA VILLE	ABELANET PIERRE	ABELANET PIERRE	0 07 44	0 07 44	0	G	G
E 3040	RIVESALTES	LA VILLE	SAGUY GERARD ANDRE ANTOINE	SAGUY GERARD ANDRE ANTOINE	0 13 34	0 13 34	0	G	G
E 3204	RIVESALTES	LA VILLE	POULAIN PATRICE SERGE	POULAIN PATRICE SERGE	0 13 42	0 13 42	0	G	G
E 3513	RIVESALTES	LA VILLE	COMMUNE DE RIVESALTES	COMMUNE DE RIVESALTES	0 37 38	0 37 38	0	G	G
E 3515	RIVESALTES	LA VILLE	COMMUNE DE RIVESALTES	COMMUNE DE RIVESALTES	0 07 93	0 07 93	0	G	G
E 3539	RIVESALTES	DE JOS ST ANDRE	LOPEZ ISABELLE	LOPEZ ISABELLE	0 06 49	0 06 49	0	G	G
E 3540	RIVESALTES	DE JOS ST ANDRE	ILLARY MAGALI	ILLARY MAGALI	0 13 46	0 13 46	0	G	G
FORUM 0001	RIVESALTES		COMMUNE DE RIVESALTES	COMMUNE DE RIVESALTES	0 53 56	0 53 56	0	G	G
FORUM 0002	RIVESALTES		COMMUNE DE RIVESALTES	COMMUNE DE RIVESALTES	0 36 85	0 36 85	0	G	G
FORUM 0003	RIVESALTES		COMMUNE DE RIVESALTES	COMMUNE DE RIVESALTES	0 20 37	0 20 37	0	G	G
Commune			Cad.	S. SOUSC.	Parcelles	Bomes			
RIVESALTES			400 65 13	400 65 13	1753	0			
TOTAL			400 65 13	400 65 13	1753	0			

Surface cadastrée totale : 400 65 13

Nombre de parcelles : 1753

SURFACE SOUSCRITE : 400 65 13

COMMUNE DE RIVESALTES

**ASSOCIATION SYNDICALE AUTORISEE
DU CANAL D'ARROSAGE DE RIVESALTES**

**PROJET D'EXTENSION
DU PERIMETRE DE L'ASA**

ENQUÊTE PUBLIQUE

ASSEMBLÉE CONSTITUTIVE DU 15 NOVEMBRE 2018

LISTE DES PARCELLES EXTENSION VITICOLE

Liste des parcelles

parcelles extension

N° cad.	Commune	Lieu-dit	Propriétaire	Usager	Cad.	S. SOUSC.	Bât.	Tarif	Zone
A 0083	BAIXAS	LA MOULLAQUE	BRIAL MICHEL	BRIAL MICHEL	0 12 08	0 12 08	0	VIT	VIT
A 0184	BAIXAS	LA MOULLAQUE	BRIAL MICHEL	BRIAL MICHEL	0 10 06	0 10 06	0	VIT	VIT
A 1198	BAIXAS	EL CABOT	SARDA BOBO	SARDA BOBO	0 24 03	0 24 03	0	VIT	VIT
A 1200	BAIXAS	EL CABOT	SARDA BOBO	SARDA BOBO	0 24 90	0 24 90	0	VIT	VIT
A 1888	BAIXAS	CAMI D'ESPIRA	BONZOMS PATROUX JEAN-JACQUES	BONZOMS PATROUX JEAN-JACQUES	0 21 43	0 21 43	0	VIT	VIT
A 1890	BAIXAS	CAMI D'ESPIRA	BONZOMS PATROUX JEAN-JACQUES	BONZOMS PATROUX JEAN-JACQUES	0 12 90	0 12 90	0	VIT	VIT
A 1891	BAIXAS	CAMI D'ESPIRA	BONZOMS PATROUX JEAN-JACQUES	BONZOMS PATROUX JEAN-JACQUES	0 12 30	0 12 30	0	VIT	VIT
A 1892	BAIXAS	CAMI D'ESPIRA	BONZOMS PATROUX JEAN-JACQUES	BONZOMS PATROUX JEAN-JACQUES	0 03 15	0 03 15	0	VIT	VIT
A 1896	BAIXAS	CAMI D'ESPIRA	BONZOMS PATROUX JEAN-JACQUES	BONZOMS PATROUX JEAN-JACQUES	1 25 50	1 25 50	0	VIT	VIT
A 1897	BAIXAS	CAMI D'ESPIRA	BONZOMS PATROUX JEAN-JACQUES	BONZOMS PATROUX JEAN-JACQUES	0 38 00	0 38 00	0	VIT	VIT
A 2092	BAIXAS	LE CORNET	BENAZET JEAN-JACQUES	BENAZET JEAN-JACQUES	0 15 70	0 15 70	0	VIT	VIT
A 2093	BAIXAS	LE CORNET	BENAZET JEAN-JACQUES	BENAZET JEAN-JACQUES	0 21 85	0 21 85	0	VIT	VIT
A 2094	BAIXAS	LE CORNET	BENAZET JEAN-JACQUES	BENAZET JEAN-JACQUES	0 37 85	0 37 85	0	VIT	VIT
A 2180	BAIXAS	LES ARENES	TORREILLES HENRI	TORREILLES HENRI	0 21 40	0 21 40	0	VIT	VIT
A 2187	BAIXAS	LES ARENES	CALMON RENÉ	CALMON RENÉ	0 13 85	0 13 85	0	VIT	VIT
A 2188	BAIXAS	LES ARENES	CALMON RENÉ	CALMON RENÉ	0 18 55	0 18 55	0	VIT	VIT
A 2171	BAIXAS	LES ARENES	CALMON RENÉ	CALMON RENÉ	0 18 55	0 18 55	0	VIT	VIT
A 2177	BAIXAS	LES ARENES	CALMON RENÉ	CALMON RENÉ	0 11 80	0 11 80	0	VIT	VIT
A 2180	BAIXAS	LES ARENES	BONZOMS PATROUX JEAN-JACQUES	BONZOMS PATROUX JEAN-JACQUES	0 18 70	0 18 70	0	VIT	VIT
A 2189	BAIXAS	LES ARENES	TOFINOS XAVIER	TOFINOS XAVIER	0 10 55	0 10 55	0	VIT	VIT
A 2247	BAIXAS	LES ARENES	BARRIERE MAXIME	BARRIERE MAXIME	0 08 00	0 08 00	0	VIT	VIT
A 2248	BAIXAS	LES ARENES	BARRIERE MAXIME	BARRIERE MAXIME	0 12 85	0 12 85	0	VIT	VIT
A 2251	BAIXAS	LES ARENES	BARRIERE MAXIME	BARRIERE MAXIME	0 83 30	0 83 30	0	VIT	VIT
A 2946	BAIXAS	LES ARENES	BARRIERE RICHARD	BARRIERE RICHARD	0 34 15	0 34 15	0	VIT	VIT
A 2882	BAIXAS	LES ARENES	BONZOMS PATROUX JEAN-JACQUES	BONZOMS PATROUX JEAN-JACQUES	0 32 05	0 32 05	0	VIT	VIT
A 2878	BAIXAS	CAMI D'ESPIRA	BONZOMS PATROUX JEAN-JACQUES	BONZOMS PATROUX JEAN-JACQUES	0 21 30	0 21 30	0	VIT	VIT
A 3018	BAIXAS	LES ARENES	CALMON RENÉ	CALMON RENÉ	0 13 45	0 13 45	0	VIT	VIT
A 3218	BAIXAS	EL FORNS	VAQUER REGIS	VAQUER REGIS	0 73 70	0 73 70	0	VIT	VIT
A 3220	BAIXAS	EL FORNS	VAQUER REGIS	VAQUER REGIS	0 70 00	0 70 00	0	VIT	VIT
A 3221	BAIXAS	EL FORNS	VAQUER REGIS	VAQUER REGIS	0 22 30	0 22 30	0	VIT	VIT
A 3246	BAIXAS	LES ARENES	CAPDELLAYRE FRANÇOIS	CHATEAU LES PINS	0 29 20	0 29 20	0	VIT	VIT
A 3275	BAIXAS	CAMI D'ESPIRA	BARRIERE MAXIME	BARRIERE MAXIME	0 22 70	0 22 70	0	VIT	VIT
A 3280	BAIXAS	LES ARENES	TORREILLES HENRI	TORREILLES HENRI	1 01 85	1 01 85	0	VIT	VIT

Liste des parcelles

parcelles extension

N° cad.	Commune	Lieu-dit	Propriétaire	Usager	Cad.	S. SOUSC.	Bât.	Tarif	Zone
A 3281	BAIXAS	LES ARENES	CAPDELLAYRE FRANÇOIS	CHATEAU LES FINS	0 23 80	0 23 80	0	VIT	VIT
A 3281	BAIXAS	LES ARENES	COURTIE JEAN-LUC	COURTIE JEAN-LUC	0 57 20	0 57 20	0	VIT	VIT
A 3288	BAIXAS	LES ARENES	VAQUER REGIS	VAQUER REGIS	0 31 85	0 31 85	0	VIT	VIT
A 2591	BAIXAS	LES ARENES	CALMON RENÉ	CALMON RENÉ	0 43 87	0 43 87	0	VIT	VIT
A 82250	BAIXAS	LES ARENES	BARRIERE MAXIME	BARRIERE MAXIME	0 35 00	0 35 00	0	VIT	VIT
AA 0018	BAIXAS	CAMI DE PENA	ISERN OLIVIER	ISERN OLIVIER	0 41 18	0 41 18	0	VIT	VIT
AA 0034	BAIXAS	CAMI DE PENA	CAPDELLAYRE FRANÇOIS	CAPDELLAYRE FRANÇOIS	1 17 02	1 17 02	0	VIT	VIT
AA 0033	BAIXAS	CAMI D'ESPIRA	TORREILLES ROGER	TORREILLES ROGER	2 28 77	2 28 77	0	VIT	VIT
AA 0038	BAIXAS	CAMI D'ESPIRA	TORREILLES ROGER	TORREILLES ROGER	0 12 11	0 12 11	0	VIT	VIT
AA 0038	BAIXAS	CAMI D'ESPIRA	BARRIERE JEAN	BARRIERE JEAN	0 40 41	0 40 41	0	VIT	VIT
AA 0041	BAIXAS	CAMI D'ESPIRA	BARRIERE JEAN	BARRIERE JEAN	0 35 00	0 35 00	0	VIT	VIT
AA 0047	BAIXAS	CAMI D'ESPIRA	TORREILLES ROGER	TORREILLES ROGER	1 92 77	1 92 77	0	VIT	VIT
AA 0058	BAIXAS	CAMI D'ESPIRA	VAQUER JEAN-LUC	VAQUER JEAN-LUC	0 23 68	0 23 68	0	VIT	VIT
AA 0059	BAIXAS	LES ARENES	VAQUER JEAN-LUC	VAQUER JEAN-LUC	0 49 08	0 49 08	0	VIT	VIT
AA 0063	BAIXAS	LES ARENES	TARRIEUS REGIS	TARRIEUS REGIS	1 03 60	1 03 60	0	VIT	VIT
AA 0067	BAIXAS	LES ARENES	TOFINOS XAVIER	TOFINOS XAVIER	0 50 15	0 50 15	0	VIT	VIT
AA 0068	BAIXAS	LES ARENES	TOFINOS XAVIER	TOFINOS XAVIER	0 08 65	0 08 65	0	VIT	VIT
AA 0070	BAIXAS	LES ARENES	VAQUER JEAN-LUC	VAQUER JEAN-LUC	0 18 58	0 18 58	0	VIT	VIT
AA 0071	BAIXAS	LES ARENES	VAQUER JEAN-LUC	VAQUER JEAN-LUC	0 22 70	0 22 70	0	VIT	VIT
AA 0084	BAIXAS	LES ARENES	COURTIE JEAN-LUC	COURTIE JEAN-LUC	0 15 42	0 15 42	0	VIT	VIT
AA 0084	BAIXAS	LES ARENES	TORREILLES ALAIN	TORREILLES ALAIN	2 02 37	2 02 37	0	VIT	VIT
AA 0103	BAIXAS	LES ARENES	PETIT PHILIPPE	PETIT PHILIPPE	0 16 26	0 16 26	0	VIT	VIT
AA 0104	BAIXAS	LES ARENES	PETIT PHILIPPE	PETIT PHILIPPE	0 13 31	0 13 31	0	VIT	VIT
AA 0105	BAIXAS	LES ARENES	PETIT PHILIPPE	PETIT PHILIPPE	0 37 57	0 37 57	0	VIT	VIT
AA 0111	BAIXAS	LES ARENES	PETIT PHILIPPE	PETIT PHILIPPE	0 58 93	0 58 93	0	VIT	VIT
AA 0112	BAIXAS	LES ARENES	SOL ANDRÉ	SOL ANDRÉ	0 63 54	0 63 54	0	VIT	VIT
AA 0115	BAIXAS	LES ARENES	CONNES LAFONT JEAN	CONNES LAFONT JEAN	0 80 27	0 80 27	0	VIT	VIT
AA 0116	BAIXAS	LES ARENES	PETIT PHILIPPE	PETIT PHILIPPE	0 13 01	0 13 01	0	VIT	VIT
AA 0117	BAIXAS	LES ARENES	PETIT PHILIPPE	PETIT PHILIPPE	0 13 33	0 13 33	0	VIT	VIT
AA 0118	BAIXAS	LES ARENES	PETIT PHILIPPE	PETIT PHILIPPE	0 71 44	0 71 44	0	VIT	VIT
AA 0119	BAIXAS	LES ARENES	PETIT PHILIPPE	PETIT PHILIPPE	0 12 72	0 12 72	0	VIT	VIT
AA 0171	BAIXAS	LES ARENES	PETIT PHILIPPE	PETIT PHILIPPE	0 06 96	0 06 96	0	VIT	VIT
AA 0172	BAIXAS	LES ARENES	PETIT PHILIPPE	PETIT PHILIPPE	0 31 55	0 31 55	0	VIT	VIT
AA 0123	BAIXAS	LES ARENES	DANDY LAURE	DANDY LAURE	0 22 48	0 22 48	0	VIT	VIT
AA 0124	BAIXAS	LES ARENES	DANDY LAURE	DANDY LAURE	0 11 21	0 11 21	0	VIT	VIT
AA 0126	BAIXAS	LES ARENES	TARRIEUS REGIS	TARRIEUS REGIS	0 15 08	0 15 08	0	VIT	VIT
AA 0127	BAIXAS	LES ARENES	TARRIEUS REGIS	TARRIEUS REGIS	0 34 39	0 34 39	0	VIT	VIT
AA 0128	BAIXAS	LES ARENES	TARRIEUS REGIS	TARRIEUS REGIS	0 14 47	0 14 47	0	VIT	VIT
AA 0129	BAIXAS	LES ARENES	TARRIEUS REGIS	TARRIEUS REGIS	0 18 07	0 18 07	0	VIT	VIT
AA 0130	BAIXAS	LES ARENES	TARRIEUS REGIS	TARRIEUS REGIS	0 21 04	0 21 04	0	VIT	VIT

Liste des parcelles

parcelles extension

N° cad.	Commune	Lieu-dit	Propriétaire	Usager	Cad.	S. SOUSC.	Bât.	Tarif	Zone
AA 0138	BAIXAS	LES ARENES	CONNES LAFONT JEAN	CONNES LAFONT JEAN	0 20 44	0 20 44	0	VIT	VIT
AA 0139	BAIXAS	LES ARENES	TARRIEUS REGIS	TARRIEUS REGIS	0 02 26	0 02 26	0	VIT	VIT
AA 0140	BAIXAS	LES ARENES	TARRIEUS REGIS	TARRIEUS REGIS	0 34 22	0 34 22	0	VIT	VIT
AA 0141	BAIXAS	LES ARENES	TARRIEUS REGIS	TARRIEUS REGIS	0 87 52	0 87 52	0	VIT	VIT
AA 0142	BAIXAS	LES ARENES	TARRIEUS REGIS	TARRIEUS REGIS	1 18 49	1 18 49	0	VIT	VIT
AA 0145	BAIXAS	LES ARENES	TARRIEUS REGIS	TARRIEUS REGIS	0 09 36	0 09 36	0	VIT	VIT
AA 0148	BAIXAS	LES ARENES	TARRIEUS REGIS	TARRIEUS REGIS	0 15 11	0 15 17	0	VIT	VIT
AA 0150	BAIXAS	LES ARENES	MALIS DANIELLE	MALIS DANIELLE	0 66 41	0 66 41	0	VIT	VIT
AA 0153	BAIXAS	LES ARENES	MALIS DANIELLE	MALIS DANIELLE	0 30 07	0 30 07	0	VIT	VIT
AA 0156	BAIXAS	LES ARENES	TOFINOS XAVIER	TOFINOS XAVIER	0 11 21	0 11 21	0	VIT	VIT
AA 0182	BAIXAS	CAMI DE PEYRESTORTES	FONS PIERRE - VITICULTEUR	FONS PIERRE - VITICULTEUR	0 35 93	0 35 93	0	VIT	VIT
AA 0203	BAIXAS	EL GINESTAR	SARDA BOBO	SARDA BOBO	3 11 29	3 11 29	0	VIT	VIT
AA 0205	BAIXAS	EL GINESTAR	GENDRE ADRIEN	GENDRE ADRIEN	0 57 63	0 57 63	0	VIT	VIT
AA 0213	BAIXAS	EL GINESTAR	MASSINE MARTINE	MASSINE MARTINE	1 11 48	1 11 48	0	VIT	VIT
AA 0214	BAIXAS	EL GINESTAR	MASSINE MARTINE	MASSINE MARTINE	0 29 20	0 29 20	0	VIT	VIT
AA 0215	BAIXAS	EL GINESTAR	SARDA BOBO	SARDA BOBO	0 39 25	0 39 25	0	VIT	VIT
AA 0217	BAIXAS	EL GINESTAR	VAQUER JEAN-LUC	VAQUER JEAN-LUC	1 10 78	1 10 78	0	VIT	VIT
AA 0219	BAIXAS	EL GINESTAR	TORREILLES CHRISTELLE	TORREILLES CHRISTELLE	0 60 36	0 60 36	0	VIT	VIT
AA 0221	BAIXAS	EL GINESTAR	VAQUER JEAN-LUC	VAQUER JEAN-LUC	0 34 84	0 34 84	0	VIT	VIT
AA 0224	BAIXAS	EL GINESTAR	ISERN OLIVIER	ISERN OLIVIER	0 19 20	0 19 20	0	VIT	VIT
AA 0225	BAIXAS	EL GINESTAR	ISERN OLIVIER	ISERN OLIVIER	0 18 53	0 18 53	0	VIT	VIT
AA 0226	BAIXAS	EL GINESTAR	ISERN OLIVIER	ISERN OLIVIER	0 21 67	0 21 67	0	VIT	VIT
AA 0227	BAIXAS	EL GINESTAR	SARDA BOBO	SARDA BOBO	0 45 01	0 45 01	0	VIT	VIT
AA 0228	BAIXAS	EL GINESTAR	SARDA BOBO	SARDA BOBO	0 08 04	0 08 04	0	VIT	VIT
AA 0229	BAIXAS	EL GINESTAR	SARDA BOBO	SARDA BOBO	0 87 22	0 87 22	0	VIT	VIT
AA 0230	BAIXAS	EL GINESTAR	SARDA BOBO	SARDA BOBO	0 08 14	0 08 14	0	VIT	VIT
AA 0231	BAIXAS	EL GINESTAR	SARDA BOBO	SARDA BOBO	0 05 00	0 05 00	0	VIT	VIT
AA 0232	BAIXAS	EL GINESTAR	SARDA BOBO	SARDA BOBO	4 84 90	4 84 90	0	VIT	VIT
AA 0233	BAIXAS	EL GINESTAR	SARDA BOBO	SARDA BOBO	0 01 48	0 01 48	0	VIT	VIT
AA 0241	BAIXAS	LES ARENES	CONNES LAFONT JEAN	CONNES LAFONT JEAN	1 24 31	1 24 31	0	VIT	VIT
AB 0038	BAIXAS	CAMI D'ESPIRA	TORREILLES ROGER	TORREILLES ROGER	0 03 35	0 03 35	0	VIT	VIT
AB 0039	BAIXAS	LA BASSA	MALIS MARIE	MALIS MARIE	0 15 55	0 15 55	0	VIT	VIT
AB 0040	BAIXAS	LA BASSA	BASSERIE DENIS	BASSERIE DENIS	0 08 70	0 08 70	0	VIT	VIT
AB 0135	BAIXAS	LA BASSA	MALIS MARIE	MALIS MARIE	0 10 28	0 10 28	0	VIT	VIT
B 0054	BAIXAS	LA BASSA	SARDA BOBO	SARDA BOBO	0 98 26	0 98 26	0	VIT	VIT
B 0118	BAIXAS	TORRE LLUNES	PETIT PHILIPPE	PETIT PHILIPPE	0 19 03	0 19 03	0	VIT	VIT
B 1179	BAIXAS	TORRE LLUNES	TORREILLES ALAIN	TORREILLES ALAIN	0 06 16	0 06 16	0	VIT	VIT
B 1577	BAIXAS	TORRE LLUNES	MALIS MARIE	MALIS MARIE	1 80 60	1 80 60	0	VIT	VIT
B 1585	BAIXAS	TORRE LLUNES	PARNAUD ROGER	PARNAUD ROGER	0 12 35	0 12 35	0	VIT	VIT
B 1587	BAIXAS	TORRE LLUNES	PARNAUD ROGER	PARNAUD ROGER	0 08 18	0 08 18	0	VIT	VIT
B 1588	BAIXAS	TORRE LLUNES	PARNAUD ROGER	PARNAUD ROGER	0 08 30	0 08 30	0	VIT	VIT
B 1589	BAIXAS	TORRE LLUNES	PARNAUD ROGER	PARNAUD ROGER	0 42 45	0 42 45	0	VIT	VIT

Liste des parcelles

parcelles extension

N° cad.	Commune	Lieu-dit	Propriétaire	Usager	Cad.	S. SOUSC.	Bât.	Tarif	Zone
B 1390	BAIXAS	TORRE LLUNES	FARNAUD ROGER	FARNAUD ROGER	0 22 70	0 22 70	0	VIT	VIT
B 1600	BAIXAS	TORRE LLUNES	MORAT PIERRE	MORA MICHELINE	0 22 80	0 22 80	0	VIT	VIT
B 1601	BAIXAS	TORRE LLUNES	MORAT PIERRE	MORAT PIERRE	1 00 80	1 00 80	0	VIT	VIT
B 1606	BAIXAS	TORRE LLUNES	TORREILLES RAOUL	TORREILLES RAOUL	0 55 20	0 55 20	0	VIT	VIT
B 1611	BAIXAS	TORRE LLUNES	FARNAUD ROGER	FARNAUD ROGER	0 76 00	0 76 00	0	VIT	VIT
B 1612	BAIXAS	TORRE LLUNES	FARNAUD ROGER	FARNAUD ROGER	0 39 30	0 39 30	0	VIT	VIT
B 1625	BAIXAS	VERMASSAC	BARRIERE RICHARD	BARRIERE RICHARD	0 27 00	0 27 00	0	VIT	VIT
B 1644	BAIXAS	VERMASSAC	BARRIERE RICHARD	BARRIERE RICHARD	0 32 20	0 32 20	0	VIT	VIT
B 1652	BAIXAS	VERMASSAC	BARRIERE RICHARD	BARRIERE RICHARD	0 02 90	0 02 90	0	VIT	VIT
B 1653	BAIXAS	VERMASSAC	BARRIERE RICHARD	BARRIERE RICHARD	0 18 10	0 18 10	0	VIT	VIT
B 1659	BAIXAS	VERMASSAC	BARRIERE RICHARD	BARRIERE RICHARD	0 23 30	0 23 30	0	VIT	VIT
B 2445	BAIXAS	VERMASSAC	BARRIERE RICHARD	BARRIERE RICHARD	0 18 00	0 18 00	0	VIT	VIT
B 2653 AR	BAIXAS	TORRE LLUNES	PETIT PHILIPPE	PETIT PHILIPPE	0 77 25	0 77 25	0	VIT	VIT
B 2889	BAIXAS	VERMASSAC	BARRIERE RICHARD	BARRIERE RICHARD	0 30 75	0 30 75	0	VIT	VIT
B 2990	BAIXAS	VERMASSAC	BARRIERE RICHARD	BARRIERE RICHARD	0 22 00	0 22 00	0	VIT	VIT
B 3751	BAIXAS	TORRE LLUNES	FARNAUD ROGER	FARNAUD ROGER	0 32 55	0 32 55	0	VIT	VIT
B 3994	BAIXAS	RIBES DES ALAUX	BRIAL MICHEL	BRIAL MICHEL	0 50 55	0 50 55	0	VIT	VIT
AA 0139	ESPIRA DE L'AGLY	LAS SEDES	PETIT PIERRE	PETIT PIERRE	1 25 38	1 25 38	0	VIT	VIT
A 0001	PEYRESTORTES	LAMOULLAQUE	BRIAL MICHEL	BRIAL MICHEL	0 09 30	0 09 30	0	VIT	VIT
A 0002	PEYRESTORTES	LAMOULLAQUE	BRIAL MICHEL	BRIAL MICHEL	0 04 25	0 04 25	0	VIT	VIT
A 0004	PEYRESTORTES	LAMOULLAQUE	BRIAL MICHEL	BRIAL MICHEL	0 04 57	0 04 57	0	VIT	VIT
A 0007	PEYRESTORTES	LAMOULLAQUE	BRIAL MICHEL	BRIAL MICHEL	0 24 00	0 24 00	0	VIT	VIT
A 0119	PEYRESTORTES	LAMOULLAQUE	DOMAINE DE L'EVÊCHE	DOMAINE DE L'EVÊCHE	0 35 05	0 35 05	0	VIT	VIT
A 0120	PEYRESTORTES	LAMOULLAQUE	DOMAINE DE L'EVÊCHE	DOMAINE DE L'EVÊCHE	3 44 00	3 44 00	0	VIT	VIT
A 0121	PEYRESTORTES	LAMOULLAQUE	BRIAL MICHEL	BRIAL MICHEL	0 38 80	0 38 80	0	VIT	VIT
A 0122	PEYRESTORTES	LAMOULLAQUE	BRIAL MICHEL	BRIAL MICHEL	1 05 20	1 05 20	0	VIT	VIT
A 0128	PEYRESTORTES	LAMOULLAQUE	BRIAL MICHEL	BRIAL MICHEL	0 35 80	0 35 80	0	VIT	VIT
A 0148	PEYRESTORTES	LAMOULLAQUE	BARRIERE JEAN	BARRIERE JEAN	0 43 30	0 43 30	0	VIT	VIT
A 0147	PEYRESTORTES	LAMOULLAQUE	BARRIERE JEAN	BARRIERE JEAN	0 20 80	0 20 80	0	VIT	VIT
A 0148	PEYRESTORTES	LAMOULLAQUE	BARRIERE JEAN	BARRIERE JEAN	0 19 00	0 19 00	0	VIT	VIT
A 0150	PEYRESTORTES	LAMOULLAQUE	BARRIERE JEAN	BARRIERE JEAN	0 12 00	0 12 00	0	VIT	VIT
A 0151	PEYRESTORTES	LAMOULLAQUE	BARRIERE JEAN	BARRIERE JEAN	0 41 70	0 41 70	0	VIT	VIT
A 0152	PEYRESTORTES	LAMOULLAQUE	BARRIERE JEAN	BARRIERE JEAN	0 24 95	0 24 95	0	VIT	VIT
A 0153	PEYRESTORTES	LAMOULLAQUE	BARRIERE JEAN	BARRIERE JEAN	0 24 95	0 24 95	0	VIT	VIT
A 0154	PEYRESTORTES	LAMOULLAQUE	BARRIERE JEAN	BARRIERE JEAN	0 11 00	0 11 00	0	VIT	VIT
A 0155	PEYRESTORTES	LAMOULLAQUE	BARRIERE JEAN	BARRIERE JEAN	0 07 10	0 07 10	0	VIT	VIT
A 0156	PEYRESTORTES	LAMOULLAQUE	BARRIERE JEAN	BARRIERE JEAN	0 07 70	0 07 70	0	VIT	VIT
A 0157	PEYRESTORTES	LAMOULLAQUE	BARRIERE JEAN	BARRIERE JEAN	0 07 30	0 07 30	0	VIT	VIT
A 0158	PEYRESTORTES	LAMOULLAQUE	BARRIERE JEAN	BARRIERE JEAN	0 22 20	0 22 20	0	VIT	VIT
A 0160	PEYRESTORTES	LAMOULLAQUE	SEDANO FRANÇOIS	SEDANO FRANÇOIS	0 21 00	0 21 00	0	VIT	VIT
A 0161	PEYRESTORTES	LAMOULLAQUE	SEDANO FRANÇOIS	SEDANO FRANÇOIS	0 18 00	0 18 00	0	VIT	VIT

Liste des parcelles

parcelles extension

N° cad.	Commune	Lieu-dit	Propriétaire	Usager	Cad.	S. SOUSC.	Bât.	Tarif	Zone
A 0102	PEYRESTORTES	LA MOUILLAQUE	SEDANO FRANÇOIS	SEDANO FRANÇOIS	0 31 50	0 31 50	0	VIT	VIT
A 0103	PEYRESTORTES	LA MOUILLAQUE	BRIAL MICHEL	BRIAL MICHEL	0 44 50	0 44 50	0	VIT	VIT
A 0105	PEYRESTORTES	LA MOUILLAQUE	DE GIRVES MICHEL	DE GIRVES MICHEL	0 13 00	0 13 00	0	VIT	VIT
A 0107	PEYRESTORTES	LA MOUILLAQUE	BAPTISTE CATHERINE EPOUSE BEREHOUC BERNARD	BAPTISTE CATHERINE EPOUSE BEREHOUC BERNARD	0 23 50	0 23 50	0	VIT	VIT
A 0108	PEYRESTORTES	LA MOUILLAQUE	BAPTISTE CATHERINE EPOUSE BEREHOUC BERNARD	BAPTISTE CATHERINE EPOUSE BEREHOUC BERNARD	0 30 30	0 30 30	0	VIT	VIT
A 0109	PEYRESTORTES	LA MOUILLAQUE	BRIAL MICHEL	BRIAL MICHEL	0 17 15	0 17 15	0	VIT	VIT
A 0115	PEYRESTORTES	LA MOUILLAQUE	MASSINE MARTINE	MASSINE MARTINE	0 04 00	0 04 00	0	VIT	VIT
A 0117	PEYRESTORTES	LA MOUILLAQUE	SEDANO FRANÇOIS	SEDANO FRANÇOIS	0 04 00	0 04 00	0	VIT	VIT
A 0120	PEYRESTORTES	LA MOUILLAQUE	SEDANO FRANÇOIS	SEDANO FRANÇOIS	0 07 10	0 07 10	0	VIT	VIT
A 0121	PEYRESTORTES	LA MOUILLAQUE	BAPTISTE CATHERINE EPOUSE BEREHOUC BERNARD	BAPTISTE CATHERINE EPOUSE BEREHOUC BERNARD	0 19 40	0 19 40	0	VIT	VIT
A 0122	PEYRESTORTES	LA MOUILLAQUE	BAPTISTE CATHERINE EPOUSE BEREHOUC BERNARD	BAPTISTE CATHERINE EPOUSE BEREHOUC BERNARD	0 08 40	0 08 40	0	VIT	VIT
A 0123	PEYRESTORTES	LA MOUILLAQUE	BAPTISTE CATHERINE EPOUSE BEREHOUC BERNARD	BAPTISTE CATHERINE EPOUSE BEREHOUC BERNARD	0 09 00	0 09 00	0	VIT	VIT
A 0124	PEYRESTORTES	LA MOUILLAQUE	BAPTISTE CATHERINE EPOUSE BEREHOUC BERNARD	BAPTISTE CATHERINE EPOUSE BEREHOUC BERNARD	0 08 50	0 08 50	0	VIT	VIT
A 0125	PEYRESTORTES	LA MOUILLAQUE	BAPTISTE CATHERINE EPOUSE BEREHOUC BERNARD	BAPTISTE CATHERINE EPOUSE BEREHOUC BERNARD	0 12 20	0 12 20	0	VIT	VIT
A 0126	PEYRESTORTES	LA MOUILLAQUE	BAPTISTE CATHERINE EPOUSE BEREHOUC BERNARD	BAPTISTE CATHERINE EPOUSE BEREHOUC BERNARD	0 12 20	0 12 20	0	VIT	VIT
A 0128	PEYRESTORTES	LA MOUILLAQUE	BAPTISTE CATHERINE EPOUSE BEREHOUC BERNARD	BAPTISTE CATHERINE EPOUSE BEREHOUC BERNARD	0 06 10	0 06 10	0	VIT	VIT
A 0130	PEYRESTORTES	LA MOUILLAQUE	BAPTISTE CATHERINE EPOUSE BEREHOUC BERNARD	BAPTISTE CATHERINE EPOUSE BEREHOUC BERNARD	0 15 00	0 15 00	0	VIT	VIT
A 0131	PEYRESTORTES	LA MOUILLAQUE	BAPTISTE CATHERINE EPOUSE BEREHOUC BERNARD	BAPTISTE CATHERINE EPOUSE BEREHOUC BERNARD	0 14 50	0 14 50	0	VIT	VIT
A 0137	PEYRESTORTES	LA MOUILLAQUE	BAPTISTE CATHERINE EPOUSE BEREHOUC BERNARD	BAPTISTE CATHERINE EPOUSE BEREHOUC BERNARD	0 18 70	0 18 70	0	VIT	VIT
A 0202	PEYRESTORTES	LA MOUILLAQUE	BARRIERE JEAN	BARRIERE JEAN	0 23 00	0 23 00	0	VIT	VIT
A 0203	PEYRESTORTES	LA MOUILLAQUE	BARRIERE JEAN	BARRIERE JEAN	0 50 70	0 50 70	0	VIT	VIT

Liste des parcelles

parcelles extension

N° cad.	Commune	Lieu-dit	Propriétaire	Usager	Cad.	S. SOUSC.	Bât.	Tarif	Zone
A 0204	PEYRESTORTES	LA MOULLAQUE	BARRIERE JEAN	BARRIERE JEAN	0 81 30	0 81 30	0	VIT	VIT
A 0205	PEYRESTORTES	LA MOULLAQUE	BAPTISTE CATHERINE EPOUSE BEREHOUC BERNARD	BAPTISTE CATHERINE EPOUSE BEREHOUC BERNARD	0 87 75	0 87 75	0	VIT	VIT
A 0206	PEYRESTORTES	LA MOULLAQUE	BAPTISTE CATHERINE EPOUSE BEREHOUC BERNARD	BAPTISTE CATHERINE EPOUSE BEREHOUC BERNARD	0 05 55	0 05 55	0	VIT	VIT
A 0207	PEYRESTORTES	LA MOULLAQUE	MASSINE MARTINE	MASSINE MARTINE	0 18 85	0 18 85	0	VIT	VIT
A 0210	PEYRESTORTES	LA MOULLAQUE	BAPTISTE CATHERINE EPOUSE BEREHOUC BERNARD	BAPTISTE CATHERINE EPOUSE BEREHOUC BERNARD	0 08 87	0 08 87	0	VIT	VIT
A 0211	PEYRESTORTES	LA MOULLAQUE	BAPTISTE CATHERINE EPOUSE BEREHOUC BERNARD	BAPTISTE CATHERINE EPOUSE BEREHOUC BERNARD	0 13 30	0 13 30	0	VIT	VIT
A 0213	PEYRESTORTES	LA MOULLAQUE	BAPTISTE CATHERINE EPOUSE BEREHOUC BERNARD	BAPTISTE CATHERINE EPOUSE BEREHOUC BERNARD	0 28 05	0 28 05	0	VIT	VIT
A 0214	PEYRESTORTES	LA MOULLAQUE	MASSINE MARTINE	MASSINE MARTINE	0 18 55	0 18 55	0	VIT	VIT
A 0217	PEYRESTORTES	LA MOULLAQUE	MASSINE MARTINE	MASSINE MARTINE	0 10 80	0 10 80	0	VIT	VIT
A 0219	PEYRESTORTES	LA MOULLAQUE	MASSINE MARTINE	MASSINE MARTINE	0 05 80	0 05 80	0	VIT	VIT
A 0220	PEYRESTORTES	LA MOULLAQUE	MASSINE MARTINE	MASSINE MARTINE	0 05 80	0 05 80	0	VIT	VIT
A 0224	PEYRESTORTES	LA MOULLAQUE	MASSINE MARTINE	MASSINE MARTINE	0 18 90	0 18 90	0	VIT	VIT
A 0225	PEYRESTORTES	LA MOULLAQUE	FARINES THERESE	FARINES THERESE	0 05 50	0 05 50	0	VIT	VIT
A 0228	PEYRESTORTES	LA MOULLAQUE	FARINES THERESE	FARINES THERESE	0 08 40	0 08 40	0	VIT	VIT
A 0227	PEYRESTORTES	LA MOULLAQUE	FARINES THERESE	FARINES THERESE	0 03 57	0 03 57	0	VIT	VIT
A 0228	PEYRESTORTES	LA MOULLAQUE	FARINES THERESE	FARINES THERESE	0 05 03	0 05 03	0	VIT	VIT
A 0229	PEYRESTORTES	LA MOULLAQUE	MASSINE MARTINE	MASSINE MARTINE	0 40 75	0 40 75	0	VIT	VIT
A 0230	PEYRESTORTES	LA MOULLAQUE	MASSINE MARTINE	MASSINE MARTINE	0 08 10	0 08 10	0	VIT	VIT
A 0231	PEYRESTORTES	LA MOULLAQUE	MASSINE MARTINE	MASSINE MARTINE	0 09 00	0 09 00	0	VIT	VIT
A 0232	PEYRESTORTES	LA MOULLAQUE	MASSINE MARTINE	MASSINE MARTINE	0 23 35	0 23 35	0	VIT	VIT
A 0233	PEYRESTORTES	LA MOULLAQUE	MASSINE MARTINE	MASSINE MARTINE	0 13 40	0 13 40	0	VIT	VIT
A 0243	PEYRESTORTES	LA MOULLAQUE	DALMAU JEAN	DALMAU JEAN	0 42 30	0 42 30	0	VIT	VIT
A 0243	PEYRESTORTES	LA MOULLAQUE	DALMAU JEAN	DALMAU JEAN	1 02 60	1 02 60	0	VIT	VIT
A 0341	PEYRESTORTES	LA MOULLAQUE	BAPTISTE CATHERINE EPOUSE BEREHOUC BERNARD	BAPTISTE CATHERINE EPOUSE BEREHOUC BERNARD	0 39 45	0 39 45	0	VIT	VIT
A 0348	PEYRESTORTES	LA MOULLAQUE	MASSINE MARTINE	MASSINE MARTINE	0 20 75	0 20 75	0	VIT	VIT
A 0353	PEYRESTORTES	LA MOULLAQUE	MASSINE MARTINE	MASSINE MARTINE	0 10 37	0 10 37	0	VIT	VIT
A 0357	PEYRESTORTES	LA MOULLAQUE	MASSINE MARTINE	MASSINE MARTINE	0 18 00	0 18 00	0	VIT	VIT

Liste des parcelles

parcelles extension

N° cad.	Commune	Lieu-dit	Propriétaire	Usager	Cad.	S. SOUSC.	Bât.	Tarif	Zone
A 0357	PEYRESTORTES	LA MOULLAQUE	BAPTISTE CATHERINE EPOUSE BEREHOUC BERNARD	BAPTISTE CATHERINE EPOUSE BEREHOUC BERNARD	0 09 45	0 09 45	0	VIT	VIT
A 0358	PEYRESTORTES	LA MOULLAQUE	BAPTISTE CATHERINE EPOUSE BEREHOUC BERNARD	BAPTISTE CATHERINE EPOUSE BEREHOUC BERNARD	0 08 45	0 08 45	0	VIT	VIT
A 0359	PEYRESTORTES	LA MOULLAQUE	BAPTISTE CATHERINE EPOUSE BEREHOUC BERNARD	BAPTISTE CATHERINE EPOUSE BEREHOUC BERNARD	0 00 10	0 00 10	0	VIT	VIT
A 0614	PEYRESTORTES	COSTE ROUSSE	CAPDELLAYRE FRANÇOIS	CAPDELLAYRE FRANÇOIS	0 35 70	0 35 70	0	VIT	VIT
A 0670	PEYRESTORTES	COSTE ROUSSE	CAPDELLAYRE FRANÇOIS	CAPDELLAYRE FRANÇOIS	0 33 70	0 33 70	0	VIT	VIT
A 0735	PEYRESTORTES	COUME CLARE	SERRE JEAN-MARIE	SERRE JEAN-MARIE	0 18 50	0 18 50	0	VIT	VIT
A 0738	PEYRESTORTES	COUME CLARE	SERRE JEAN-MARIE	SERRE JEAN-MARIE	0 06 00	0 06 00	0	VIT	VIT
A 0737	PEYRESTORTES	COUME CLARE	SERRE JEAN-MARIE	SERRE JEAN-MARIE	0 06 20	0 06 20	0	VIT	VIT
A 0734	PEYRESTORTES	COUME CLARE	SERRE JEAN-MARIE	SERRE JEAN-MARIE	0 03 70	0 03 70	0	VIT	VIT
A 0739	PEYRESTORTES	COUME CLARE	SERRE JEAN-MARIE	SERRE JEAN-MARIE	0 18 50	0 18 50	0	VIT	VIT
A 0740	PEYRESTORTES	COUME CLARE	SERRE JEAN-MARIE	SERRE JEAN-MARIE	0 07 20	0 07 20	0	VIT	VIT
A 0741	PEYRESTORTES	COUME CLARE	SERRE JEAN-MARIE	SERRE JEAN-MARIE	0 04 30	0 04 30	0	VIT	VIT
A 0742	PEYRESTORTES	COUME CLARE	SERRE JEAN-MARIE	SERRE JEAN-MARIE	0 24 00	0 24 00	0	VIT	VIT
A 0746	PEYRESTORTES	COUME CLARE	DE GIRVES MICHEL	DE GIRVES MICHEL	0 20 95	0 20 95	0	VIT	VIT
A 0747	PEYRESTORTES	COUME CLARE	DE GIRVES MICHEL	DE GIRVES MICHEL	0 29 40	0 29 40	0	VIT	VIT
A 0748	PEYRESTORTES	COUME CLARE	DE GIRVES MICHEL	DE GIRVES MICHEL	0 15 35	0 15 35	0	VIT	VIT
A 0749	PEYRESTORTES	COUME CLARE	NABONNE JEAN-MARIE	NABONNE JEAN-MARIE	0 45 50	0 45 50	0	VIT	VIT
A 0750	PEYRESTORTES	COUME CLARE	NABONNE JEAN-MARIE	NABONNE JEAN-MARIE	0 87 00	0 87 00	0	VIT	VIT
A 0762	PEYRESTORTES	ALEAUX	BARRIERE RICHARD	BARRIERE RICHARD	0 23 30	0 23 30	0	VIT	VIT
A 0763	PEYRESTORTES	ALEAUX	BARRIERE RICHARD	BARRIERE RICHARD	0 07 30	0 07 30	0	VIT	VIT
A 0764	PEYRESTORTES	ALEAUX	TORREILLES ALAIN	TORREILLES ALAIN	0 31 20	0 31 20	0	VIT	VIT
A 0765	PEYRESTORTES	LES ALAUX	MORAT PIERRE	MORAT PIERRE	0 19 00	0 19 00	0	VIT	VIT
A 0768	PEYRESTORTES	ALEAUX	TORREILLES ALAIN	TORREILLES ALAIN	0 73 35	0 73 35	0	VIT	VIT
A 0767	PEYRESTORTES	ALEAUX	BARRIERE RICHARD	BARRIERE RICHARD	0 05 30	0 05 30	0	VIT	VIT
A 0768	PEYRESTORTES	ALEAUX	BARRIERE RICHARD	BARRIERE RICHARD	0 10 35	0 10 35	0	VIT	VIT
A 0770	PEYRESTORTES	LES ALAUX	SERRE JEAN-MARIE	SERRE JEAN-MARIE	0 09 30	0 09 30	0	VIT	VIT
A 0771	PEYRESTORTES	LES ALAUX	SERRE JEAN-MARIE	SERRE JEAN-MARIE	0 07 75	0 07 75	0	VIT	VIT
A 0772	PEYRESTORTES	LES ALAUX	SERRE JEAN-MARIE	SERRE JEAN-MARIE	0 17 30	0 17 30	0	VIT	VIT
A 0774	PEYRESTORTES	ALEAUX	TORREILLES RAUL	TORREILLES RAUL	0 17 00	0 17 00	0	VIT	VIT

Liste des parcelles

parcelles extension

N° cad.	Commune	Lieu-dit	Propriétaire	Usager	Cac.	S. SOUSC.	Bât.	Tarif	Zone
A 0775	PEYRESTORTES	ALEAUX	TORREILLES RAOUL	TORREILLES RAOUL	0 13 75	0 13 75	0	VIT	VIT
A 0776	PEYRESTORTES	LES ALAUX	TORREILLES HENRI	TORREILLES HENRI	0 33 75	0 33 75	0	VIT	VIT
A 0777	PEYRESTORTES	ALEAUX	TORREILLES ALAIN	TORREILLES ALAIN	0 33 90	0 33 90	0	VIT	VIT
A 0778	PEYRESTORTES	LES ALAUX	SERRE JEAN-MARIE	SERRE JEAN-MARIE	0 13 90	0 13 90	0	VIT	VIT
A 0779	PEYRESTORTES	LES ALAUX	SERRE JEAN-MARIE	SERRE JEAN-MARIE	0 11 60	0 11 60	0	VIT	VIT
A 0780	PEYRESTORTES	LES ALAUX	SERRE JEAN-MARIE	SERRE JEAN-MARIE	0 11 10	0 11 10	0	VIT	VIT
A 0781	PEYRESTORTES	ALEAUX	TORREILLES ALAIN	TORREILLES ALAIN	0 26 16	0 26 16	0	VIT	VIT
A 0782	PEYRESTORTES	LES ALAUX	GARAU JEROME	GARAU JEROME	0 34 75	0 34 75	0	VIT	VIT
A 0784	PEYRESTORTES	LES ALAUX	BONZOMS PATROUX JEAN-JACQUES	BONZOMS PATROUX JEAN-JACQUES	0 15 00	0 15 00	0	VIT	VIT
A 0785	PEYRESTORTES	LES ALAUX	BONZOMS PATROUX JEAN-JACQUES	BONZOMS PATROUX JEAN-JACQUES	0 13 00	0 13 00	0	VIT	VIT
A 0787	PEYRESTORTES	LES ALAUX	CAPDELLAYRE FRANÇOIS	CAPDELLAYRE FRANÇOIS	0 49 15	0 49 15	0	VIT	VIT
A 0815	PEYRESTORTES	LES ALAUX	TARRIEUS REGIS	TARRIEUS REGIS	0 21 30	0 21 30	0	VIT	VIT
A 0817	PEYRESTORTES	LES ALAUX	BENAZET JEAN-JACQUES	BENAZET JEAN-JACQUES	0 11 80	0 11 80	0	VIT	VIT
A 0818	PEYRESTORTES	LES ALAUX	BENAZET JEAN-JACQUES	BENAZET JEAN-JACQUES	0 12 10	0 12 10	0	VIT	VIT
A 0819	PEYRESTORTES	LES ALAUX	BENAZET JEAN-JACQUES	BENAZET JEAN-JACQUES	0 10 80	0 10 80	0	VIT	VIT
A 0820	PEYRESTORTES	LES ALAUX	TARRIEUS REGIS	TARRIEUS REGIS	0 18 20	0 18 20	0	VIT	VIT
A 0821	PEYRESTORTES	LES ALAUX	TARRIEUS REGIS	TARRIEUS REGIS	0 12 45	0 12 45	0	VIT	VIT
A 0822	PEYRESTORTES	LES ALAUX	TARRIEUS REGIS	TARRIEUS REGIS	0 12 15	0 12 15	0	VIT	VIT
A 0823	PEYRESTORTES	LES ALAUX	TARRIEUS REGIS	TARRIEUS REGIS	0 10 85	0 10 85	0	VIT	VIT
A 0824	PEYRESTORTES	LES ALAUX	BENAZET JEAN-JACQUES	BENAZET JEAN-JACQUES	0 18 05	0 18 05	0	VIT	VIT
A 0825	PEYRESTORTES	LES ALAUX	BENAZET JEAN-JACQUES	BENAZET JEAN-JACQUES	0 13 40	0 13 40	0	VIT	VIT
A 0826	PEYRESTORTES	LES ALAUX	BENAZET JEAN-JACQUES	BENAZET JEAN-JACQUES	0 12 85	0 12 85	0	VIT	VIT
A 0829	PEYRESTORTES	LES ALAUX	TARRIEUS REGIS	TARRIEUS REGIS	0 11 10	0 11 10	0	VIT	VIT
A 0830	PEYRESTORTES	LES ALAUX	TARRIEUS REGIS	TARRIEUS REGIS	0 12 80	0 12 80	0	VIT	VIT
A 0831	PEYRESTORTES	LES ALAUX	TARRIEUS REGIS	TARRIEUS REGIS	0 12 21	0 12 21	0	VIT	VIT
A 0872	PEYRESTORTES	ALEAUX	BRUNET LAMBERT	BRUNET LAMBERT	0 16 85	0 16 85	0	VIT	VIT
A 0878 B	PEYRESTORTES	ALEAUX	BRUNET LAMBERT	BRUNET LAMBERT	0 18 10	0 18 10	0	VIT	VIT
A 0882	PEYRESTORTES	ALEAUX	BRUNET PAUL	BRUNET PAUL	0 27 81	0 27 81	0	VIT	VIT
A 0883	PEYRESTORTES	ALEAUX	BRUNET PAUL	BRUNET PAUL	0 47 81	0 47 81	0	VIT	VIT
A 0884	PEYRESTORTES	ALEAUX	BRUNET PAUL	BRUNET PAUL	1 08 00	1 08 00	0	VIT	VIT
A 0885	PEYRESTORTES	LES ALAUX	SEDANO FRANÇOIS	SEDANO FRANÇOIS	0 38 10	0 38 10	0	VIT	VIT
A 0886	PEYRESTORTES	LES ALAUX	SEDANO FRANÇOIS	SEDANO FRANÇOIS	0 23 10	0 23 10	0	VIT	VIT
A 0887	PEYRESTORTES	LES ALAUX	SEDANO FRANÇOIS	SEDANO FRANÇOIS	0 43 00	0 43 00	0	VIT	VIT
A 0888	PEYRESTORTES	LES ALAUX	SEDANO FRANÇOIS	SEDANO FRANÇOIS	0 14 00	0 14 00	0	VIT	VIT
A 0889	PEYRESTORTES	LES ALAUX	SEDANO FRANÇOIS	SEDANO FRANÇOIS	0 26 00	0 26 00	0	VIT	VIT

Liste des parcelles

parcelles extension

N° cad.	Commune	Lieu-dit	Propriétaire	Usager	Cad.	S. SOUSC.	Bât.	Tarif	Zone
A 0893	PEYRESTORTES	LES ALAUX	SEDANO FRANÇOIS	SEDANO FRANÇOIS	0 05 75	0 05 75	0	VIT	VIT
A 0894	PEYRESTORTES	LES ALAUX	SEDANO FRANÇOIS	SEDANO FRANÇOIS	0 05 85	0 05 85	0	VIT	VIT
A 0879	PEYRESTORTES	LES ALAUX	BARRIERE JEAN	BARRIERE JEAN	0 18 10	0 18 10	0	VIT	VIT
A 0880	PEYRESTORTES	LES ALAUX	BARRIERE JEAN	BARRIERE JEAN	0 18 10	0 18 10	0	VIT	VIT
A 1014	PEYRESTORTES	LES ALAUX	SOL CHRISTOPHE	SOL CHRISTOPHE	0 19 70	0 19 70	0	VIT	VIT
A 1015	PEYRESTORTES	LES ALAUX	SOL CHRISTOPHE	SOL CHRISTOPHE	0 29 80	0 29 80	0	VIT	VIT
A 1018	PEYRESTORTES	LES ALAUX	SOL CHRISTOPHE	SOL CHRISTOPHE	0 19 80	0 19 80	0	VIT	VIT
A 1023	PEYRESTORTES	LES ALAUX	MALIS MARIE	MALIS MARIE	0 78 25	0 78 25	0	VIT	VIT
A 1005	PEYRESTORTES	LES ALAUX	TARRIEUS REGIS	TARRIEUS REGIS	0 12 50	0 12 50	0	VIT	VIT
A 1008	PEYRESTORTES	LES ALAUX	TARRIEUS REGIS	TARRIEUS REGIS	0 05 40	0 05 40	0	VIT	VIT
A 1087	PEYRESTORTES	LES ALAUX	TARRIEUS REGIS	TARRIEUS REGIS	0 61 00	0 61 00	0	VIT	VIT
A 1068	PEYRESTORTES	LES ALAUX	TARRIEUS REGIS	TARRIEUS REGIS	0 34 00	0 34 00	0	VIT	VIT
A 1069	PEYRESTORTES	LES ALAUX	TARRIEUS REGIS	TARRIEUS REGIS	0 05 80	0 05 80	0	VIT	VIT
A 1070	PEYRESTORTES	LES ALAUX	TARRIEUS REGIS	TARRIEUS REGIS	0 03 75	0 03 75	0	VIT	VIT
A 1071	PEYRESTORTES	LES ALAUX	TARRIEUS REGIS	TARRIEUS REGIS	0 04 20	0 04 20	0	VIT	VIT
A 1072	PEYRESTORTES	LES ALAUX	TARRIEUS REGIS	TARRIEUS REGIS	0 23 70	0 23 70	0	VIT	VIT
A 1073	PEYRESTORTES	LES ALAUX	BASSERIE DENIS	BASSERIE DENIS	0 87 80	0 87 80	0	VIT	VIT
A 1075	PEYRESTORTES	LES ALAUX	BASSERIE DENIS	BASSERIE DENIS	0 21 15	0 21 15	0	VIT	VIT
A 1076	PEYRESTORTES	LES ALAUX	BASSERIE DENIS	BASSERIE DENIS	0 51 75	0 51 75	0	VIT	VIT
A 1077	PEYRESTORTES	LES ALAUX	GARAU JEROME	GARAU JEROME	0 17 70	0 17 70	0	VIT	VIT
A 1078	PEYRESTORTES	LES ALAUX	GARAU JEROME	GARAU JEROME	0 03 40	0 03 40	0	VIT	VIT
A 1079	PEYRESTORTES	LES ALAUX	GARAU JEROME	GARAU JEROME	0 05 85	0 05 85	0	VIT	VIT
A 1080	PEYRESTORTES	LES ALAUX	MORAT PIERRE	MORAT PIERRE	0 20 10	0 20 10	0	VIT	VIT
A 1081	PEYRESTORTES	LES ALAUX	MORAT PIERRE	MORAT PIERRE	0 23 80	0 23 80	0	VIT	VIT
A 1082	PEYRESTORTES	LES ALAUX	MORAT PIERRE	MORAT PIERRE	0 53 85	0 53 85	0	VIT	VIT
A 1088	PEYRESTORTES	LES ALAUX	GARAU JEROME	GARAU JEROME	0 09 55	0 09 55	0	VIT	VIT
A 1107	PEYRESTORTES	LES ALAUX	GARAU JEROME	GARAU JEROME	0 78 81	0 78 81	0	VIT	VIT
A 1108	PEYRESTORTES	COSTE ROUSSE	CAPELLAYRE FRANÇOIS	CAPELLAYRE FRANÇOIS	1 07 80	1 07 80	0	VIT	VIT
A 1109	PEYRESTORTES	COSTE ROUSSE	CAPELLAYRE FRANÇOIS	CAPELLAYRE FRANÇOIS	0 68 00	0 68 00	0	VIT	VIT
A 1108	PEYRESTORTES	LAMOULLAQUE	DALMAU JEAN	DALMAU JEAN	0 40 50	0 40 50	0	VIT	VIT
A 1108	PEYRESTORTES	LAMOULLAQUE	DALMAU JEAN	DALMAU JEAN	0 40 50	0 40 50	0	VIT	VIT
A 1102	PEYRESTORTES	LES ALAUX	SOL CHRISTOPHE	SOL CHRISTOPHE	0 20 20	0 20 20	0	VIT	VIT
A 1183	PEYRESTORTES	LES ALAUX	SOL CHRISTOPHE	SOL CHRISTOPHE	0 39 80	0 39 80	0	VIT	VIT
A 1187	PEYRESTORTES	LES ALAUX	TARRIEUS REGIS	TARRIEUS REGIS	0 24 28	0 24 28	0	VIT	VIT
A 1033	PEYRESTORTES	LAMOULLAQUE	BARRIERE JEAN	BARRIERE JEAN	0 11 00	0 11 00	0	VIT	VIT
A 1642	PEYRESTORTES	LAMOULLAQUE	BAPTISTE CATHERINE EPOUSE BEREHOUC BERNARD	BAPTISTE CATHERINE EPOUSE BEREHOUC BERNARD	0 04 30	0 04 30	0	VIT	VIT
A 1612	PEYRESTORTES	LES ALAUX	SERRE JEAN-MARIE	SERRE JEAN-MARIE	0 18 00	0 18 00	0	VIT	VIT
A 1601	PEYRESTORTES	LES ALAUX	SERRE JEAN-MARIE	SERRE JEAN-MARIE	0 05 80	0 05 80	0	VIT	VIT
A 1603	PEYRESTORTES	LES ALAUX	SOL CHRISTOPHE	SOL CHRISTOPHE	0 12 80	0 12 80	0	VIT	VIT
A 1606	PEYRESTORTES	LES ALAUX	SEDANO FRANÇOIS	SEDANO FRANÇOIS	0 24 50	0 24 50	0	VIT	VIT
A 1683	PEYRESTORTES	LAMOULLAQUE	BARRIERE JEAN	BARRIERE JEAN	0 18 04	0 18 04	0	VIT	VIT
A 1684	PEYRESTORTES	LES ALAUX	BARRIERE JEAN	BARRIERE JEAN	0 58 05	0 58 05	0	VIT	VIT

Liste des parcelles

parcelles extension

N° cad.	Commune	Lieu-dit	Propriétaire	Usager	Cad.	S. SOUSC.	Bât.	Tarif	Zone
A 1822	PEYRESTORTES	COSTE ROUSSE	CAPDELLAYRE FRANÇOIS	CAPDELLAYRE FRANÇOIS	0 63 45	0 63 45	0	VIT	VIT
A 1824	PEYRESTORTES	COSTE ROUSSE	CAPDELLAYRE FRANÇOIS	CAPDELLAYRE FRANÇOIS	0 63 45	0 63 45	0	VIT	VIT
A 1824	PEYRESTORTES	LES ALAUX	TARRIEUS REGIS	TARRIEUS REGIS	0 27 81	0 27 81	0	VIT	VIT
A 1825	PEYRESTORTES	LES ALAUX	TARRIEUS REGIS	TARRIEUS REGIS	0 19 45	0 19 45	0	VIT	VIT
A 1826	PEYRESTORTES	LES ALAUX	TARRIEUS REGIS	TARRIEUS REGIS	0 12 13	0 12 13	0	VIT	VIT
A 1827	PEYRESTORTES	LES ALAUX	TARRIEUS REGIS	TARRIEUS REGIS	0 04 47	0 04 47	0	VIT	VIT
A 1851	PEYRESTORTES	ALEAUX	TORREILLES ALAIN	TORREILLES ALAIN	0 18 39	0 18 39	0	VIT	VIT
A 1854	PEYRESTORTES	ALEAUX	TORREILLES ALAIN	TORREILLES ALAIN	0 32 61	0 32 61	0	VIT	VIT
A 2204	PEYRESTORTES	LA MOUILLAQUE	BRIAL MICHEL	BRIAL MICHEL	0 03 32	0 03 32	0	VIT	VIT
A 2205	PEYRESTORTES	LA MOUILLAQUE	BAPTISTE CATHERINE EPOUSE BEREHOUC BERNARD	BAPTISTE CATHERINE EPOUSE BEREHOUC BERNARD	0 04 08	0 04 08	0	VIT	VIT
AA 0061	PEYRESTORTES	ESPERANSOU	DALMAU JEAN	DALMAU JEAN	0 06 41	0 06 41	0	VIT	VIT
AA 0012	PEYRESTORTES	ESPERANSOU	DALMAU JEAN	DALMAU JEAN	0 15 25	0 15 25	0	VIT	VIT
AA 0010	PEYRESTORTES	ESPERANSOU	DALMAU JEAN	DALMAU JEAN	2 01 03	2 01 03	0	VIT	VIT
AA 0296	PEYRESTORTES	LES ALAUX	TISSEYRE JEAN-PAUL	TISSEYRE JEAN-PAUL	0 23 83	0 23 83	0	VIT	VIT
AA 0299	PEYRESTORTES	LES ALAUX	TISSEYRE JEAN-PAUL	TISSEYRE JEAN-PAUL	0 30 33	0 30 33	0	VIT	VIT
AA 0204	PEYRESTORTES	LES ALAUX	TISSEYRE JEAN-PAUL	TISSEYRE JEAN-PAUL	0 11 33	0 11 33	0	VIT	VIT
AA 0211	PEYRESTORTES	LES ALAUX	TISSEYRE JEAN-PAUL	TISSEYRE JEAN-PAUL	0 01 13	0 01 13	0	VIT	VIT
AA 0212	PEYRESTORTES	LES ALAUX	TISSEYRE JEAN-PAUL	TISSEYRE JEAN-PAUL	0 54 17	0 54 17	0	VIT	VIT
AA 0213	PEYRESTORTES	COSTE ROUSSE	TORREILLES ROGER	TORREILLES ROGER	0 18 81	0 18 81	0	VIT	VIT
AA 0216	PEYRESTORTES	COSTE ROUSSE	TORREILLES ROGER	TORREILLES ROGER	0 49 76	0 49 76	0	VIT	VIT
AA 0218	PEYRESTORTES	COSTE ROUSSE	TORREILLES ROGER	TORREILLES ROGER	0 04 01	0 04 01	0	VIT	VIT
AA 0220	PEYRESTORTES	COSTE ROUSSE	TORREILLES ROGER	TORREILLES ROGER	0 12 86	0 12 86	0	VIT	VIT
AA 0221	PEYRESTORTES	COSTE ROUSSE	TORREILLES ROGER	TORREILLES ROGER	0 13 86	0 13 86	0	VIT	VIT
AA 0227	PEYRESTORTES	COSTE ROUSSE	BARRIERE RICHARD	BARRIERE RICHARD	0 58 83	0 58 83	0	VIT	VIT
AB 0012	PEYRESTORTES	LES ALAUX	GENDRE ADRIEN & AURELIE	GENDRE ADRIEN & AURELIE	0 41 61	0 41 61	0	VIT	VIT
AB 0013	PEYRESTORTES	LES ALAUX	GENDRE ADRIEN & AURELIE	GENDRE ADRIEN & AURELIE	2 29 06	2 29 06	0	VIT	VIT
AB 0015	PEYRESTORTES	LES ALAUX	GENDRE ADRIEN & AURELIE	GENDRE ADRIEN & AURELIE	1 21 79	1 21 79	0	VIT	VIT
AB 0025	PEYRESTORTES	LES ALAUX	GARAU JEROME	GARAU JEROME	0 78 26	0 78 26	0	VIT	VIT
OA 0612	PEYRESTORTES	ALEAUX	TORREILLES ROGER	TORREILLES ROGER	0 73 18	0 73 18	0	VIT	VIT
OA 0606	PEYRESTORTES	LES ALAUX	DRILLES MARCEL	DRILLES MARCEL	0 04 20	0 04 20	0	VIT	VIT
OA 0907	PEYRESTORTES	LES ALAUX	DRILLES MARCEL	DRILLES MARCEL	0 20 05	0 20 05	0	VIT	VIT
OA 0911	PEYRESTORTES	LES ALAUX	DRILLES MARCEL	DRILLES MARCEL	0 14 85	0 14 85	0	VIT	VIT
OA 0912	PEYRESTORTES	LES ALAUX	DRILLES MARCEL	DRILLES MARCEL	0 12 70	0 12 70	0	VIT	VIT
OA 0917	PEYRESTORTES	LES ALAUX	DRILLES MARCEL	DRILLES MARCEL	0 69 30	0 69 30	0	VIT	VIT
OA 0918	PEYRESTORTES	LES ALAUX	DRILLES MARCEL	DRILLES MARCEL	0 26 90	0 26 90	0	VIT	VIT
OA 0932	PEYRESTORTES	LES ALAUX	DRILLES HENRI	DRILLES HENRI	0 23 90	0 23 90	0	VIT	VIT

Liste des parcelles

parcelles extension

N° cad.	Commune	Lieu-dit	Propriétaire	Usager	Cad.	S. SOUSC.	Bât.	Tarif	Zone
0A 0953	PEYRESTORTES	LES ALAUX	DRILLES HENRI	DRILLES HENRI	0 16 80	0 16 80	0	VIT	VIT
0A 0954	PEYRESTORTES	LES ALAUX	DRILLES HENRI	DRILLES HENRI	0 24 55	0 24 55	0	VIT	VIT
0A 0958	PEYRESTORTES	LES ALAUX	DRILLES HENRI	DRILLES HENRI	0 11 00	0 11 00	0	VIT	VIT
0A 0959	PEYRESTORTES	LES ALAUX	DRILLES HENRI	DRILLES HENRI	0 10 85	0 10 85	0	VIT	VIT
0A 0960	PEYRESTORTES	LES ALAUX	DRILLES MARCEL	DRILLES MARCEL	0 19 00	0 19 00	0	VIT	VIT
0A 0961	PEYRESTORTES	LES ALAUX	DRILLES MARCEL	DRILLES MARCEL	0 18 80	0 18 80	0	VIT	VIT
0A 0962	PEYRESTORTES	LES ALAUX	DRILLES HENRI	DRILLES HENRI	1 10 40	1 10 40	0	VIT	VIT
0A 0963	PEYRESTORTES	LES ALAUX	DRILLES HENRI	DRILLES HENRI	0 11 80	0 11 80	0	VIT	VIT
0A 0964	PEYRESTORTES	LES ALAUX	DRILLES HENRI	DRILLES HENRI	0 18 00	0 18 00	0	VIT	VIT
0A 1035	PEYRESTORTES	LES ALAUX	DRILLES MARCEL	DRILLES MARCEL	0 25 10	0 25 10	0	VIT	VIT

Commune	Cad.	S. SOUSC.	Parcelles	Bornes
BAIXAS	60 01 26	60 01 26	132	0
ESPRADE L'AGLY	1 25 38	1 25 38	1	0
PEYRESTORTES	64 23 98	64 23 98	223	0
TOTAL	125 50 62	125 50 62	356	0

Surface cadastrée totale : 125 50 62

Nombre de parcelles : 356

SURFACE SOUSCRITE : 125 50 62

COMMUNE DE RIVESALTES

ASSOCIATION SYNDICALE AUTORISEE
DU CANAL D'ARROSAGE DE RIVESALTES

PROJET D'EXTENSION
DU PERIMETRE DE L'ASA

ENQUÊTE PUBLIQUE

ASSEMBLÉE CONSTITUTIVE DU 15 NOVEMBRE 2018

LISTE DES PARCELLES APRÈS EXTENSION

Liste des parcelles

périmètre syndical après extension

N° cad.	Commune	Lieu-dit	Propriétaire	Usager	Cad.	S. SOUSC.	B&L	Tarif	Zone
A 0083	BAIXAS	LA MOULLAQUE	BRIAL MICHEL	BRIAL MICHEL	0 12 08	0 12 08	0	VIT	VIT
A 2164	BAIXAS	LA MOULLAQUE	BRIAL MICHEL	BRIAL MICHEL	0 10 00	0 10 00	0	VIT	VIT
A 1190	BAIXAS	EL CABOT	SARDA BOBO	SARDA BOBO	0 24 03	0 24 03	0	VIT	VIT
A 1200	BAIXAS	EL CABOT	SARDA BOBO	SARDA BOBO	0 24 90	0 24 90	0	VIT	VIT
A 1088	BAIXAS	CAMI D'ESPIRA	BONZOMS PATROUX JEAN-JACQUES	BONZOMS PATROUX JEAN-JACQUES	0 21 45	0 21 45	0	VIT	VIT
A 1090	BAIXAS	CAMI D'ESPIRA	BONZOMS PATROUX JEAN-JACQUES	BONZOMS PATROUX JEAN-JACQUES	0 12 90	0 12 90	0	VIT	VIT
A 1089	BAIXAS	CAMI D'ESPIRA	BONZOMS PATROUX JEAN-JACQUES	BONZOMS PATROUX JEAN-JACQUES	0 12 30	0 12 30	0	VIT	VIT
A 1092	BAIXAS	CAMI D'ESPIRA	BONZOMS PATROUX JEAN-JACQUES	BONZOMS PATROUX JEAN-JACQUES	0 03 75	0 03 75	0	VIT	VIT
A 1095	BAIXAS	CAMI D'ESPIRA	BONZOMS PATROUX JEAN-JACQUES	BONZOMS PATROUX JEAN-JACQUES	1 25 50	1 25 50	0	VIT	VIT
A 1097	BAIXAS	CAMI D'ESPIRA	BONZOMS PATROUX JEAN-JACQUES	BONZOMS PATROUX JEAN-JACQUES	0 30 00	0 30 00	0	VIT	VIT
A 2092	BAIXAS	LE CORNET	BENAZET JEAN-JACQUES	BENAZET JEAN-JACQUES	0 15 70	0 15 70	0	VIT	VIT
A 2093	BAIXAS	LE CORNET	BENAZET JEAN-JACQUES	BENAZET JEAN-JACQUES	0 21 85	0 21 85	0	VIT	VIT
A 2094	BAIXAS	LE CORNET	BENAZET JEAN-JACQUES	BENAZET JEAN-JACQUES	0 31 95	0 31 95	0	VIT	VIT
A 2100	BAIXAS	LES ARENES	TORREILLES HENRI	TORREILLES HENRI	0 21 40	0 21 40	0	VIT	VIT
A 2187	BAIXAS	LES ARENES	CALMON RENÉ	CALMON RENÉ	0 13 65	0 13 65	0	VIT	VIT
A 2188	BAIXAS	LES ARENES	CALMON RENÉ	CALMON RENÉ	0 16 55	0 16 55	0	VIT	VIT
A 2174	BAIXAS	LES ARENES	CALMON RENÉ	CALMON RENÉ	0 16 55	0 16 55	0	VIT	VIT
A 2177	BAIXAS	LES ARENES	CALMON RENÉ	CALMON RENÉ	0 11 60	0 11 60	0	VIT	VIT
A 2180	BAIXAS	LES ARENES	BONZOMS PATROUX JEAN-JACQUES	BONZOMS PATROUX JEAN-JACQUES	0 10 70	0 10 70	0	VIT	VIT
A 2191	BAIXAS	LES ARENES	TOFINOS XAVIER	TOFINOS XAVIER	0 10 55	0 10 55	0	VIT	VIT
A 2247	BAIXAS	LES ARENES	BARRIERE MAXIME	BARRIERE MAXIME	0 08 00	0 08 00	0	VIT	VIT
A 2248	BAIXAS	LES ARENES	BARRIERE MAXIME	BARRIERE MAXIME	0 12 85	0 12 85	0	VIT	VIT
A 2251	BAIXAS	LES ARENES	BARRIERE MAXIME	BARRIERE MAXIME	0 03 30	0 03 30	0	VIT	VIT
A 2946	BAIXAS	LES ARENES	BARRIERE RICHARD	BARRIERE RICHARD	0 34 15	0 34 15	0	VIT	VIT
A 2962	BAIXAS	LES ARENES	BONZOMS PATROUX JEAN-JACQUES	BONZOMS PATROUX JEAN-JACQUES	0 32 05	0 32 05	0	VIT	VIT
A 2918	BAIXAS	CAMI D'ESPIRA	BONZOMS PATROUX JEAN-JACQUES	BONZOMS PATROUX JEAN-JACQUES	0 21 30	0 21 30	0	VIT	VIT
A 3019	BAIXAS	LES ARENES	CALMON RENÉ	CALMON RENÉ	0 13 45	0 13 45	0	VIT	VIT
A 3216	BAIXAS	EL FORNS	VAQUER RÉGIS	VAQUER RÉGIS	0 73 70	0 73 70	0	VIT	VIT
A 3200	BAIXAS	EL FORNS	VAQUER RÉGIS	VAQUER RÉGIS	0 20 00	0 20 00	0	VIT	VIT
A 3221	BAIXAS	EL FORNS	VAQUER RÉGIS	VAQUER RÉGIS	0 23 30	0 23 30	0	VIT	VIT
A 3248	BAIXAS	LES ARENES	CAPDELLAYRE FRANÇOIS	CHATEAU LES PINS	0 29 20	0 29 20	0	VIT	VIT
A 3271	BAIXAS	CAMI D'ESPIRA	BARRIERE MAXIME	BARRIERE MAXIME	0 22 70	0 22 70	0	VIT	VIT
A 3290	BAIXAS	LES ARENES	TORREILLES HENRI	TORREILLES HENRI	1 01 55	1 01 55	0	VIT	VIT

Liste des parcelles

périmètre syndical après extension

N° cad.	Commune	Lieu-dit	Propriétaire	Usager	Cad.	S. SOUSC.	Bât.	Tarif	Zone
A 3281	BAIXAS	LES ARENES	CAPELLAYRE FRANÇOIS	CHATEAU LES PINS	0 23 30	0 23 30	0	VIT	VIT
A 3287	BAIXAS	LES ARENES	COURTIE JEAN-LUC	COURTIE JEAN-LUC	0 37 20	0 37 20	0	VIT	VIT
A 3295	BAIXAS	LES ARENES	VAQUER REGIS	VAQUER REGIS	0 31 55	0 31 55	0	VIT	VIT
A 3291	BAIXAS	LES ARENES	CALMON RENÉ	CALMON RENÉ	0 43 47	0 43 47	0	VIT	VIT
A 42250	BAIXAS	LES ARENES	BARRIERE MAXIME	BARRIERE MAXIME	0 35 00	0 35 00	0	VIT	VIT
AA 9018	BAIXAS	CAMI DE PENA	ISERN OLIVIER	ISERN OLIVIER	0 41 19	0 41 19	0	VIT	VIT
AA 9034	BAIXAS	CAMI DE PENA	CAPELLAYRE FRANÇOIS	CAPELLAYRE FRANÇOIS	1 17 02	1 17 02	0	VIT	VIT
AA 9035	BAIXAS	CAMI D'ESPIRA	TORRELLES ROGER	TORRELLES ROGER	2 28 71	2 28 71	0	VIT	VIT
AA 9038	BAIXAS	CAMI D'ESPIRA	TORRELLES ROGER	TORRELLES ROGER	0 12 11	0 12 11	0	VIT	VIT
AA 9039	BAIXAS	CAMI D'ESPIRA	BARRIERE JEAN	BARRIERE JEAN	0 40 41	0 40 41	0	VIT	VIT
AA 9041	BAIXAS	CAMI D'ESPIRA	BARRIERE JEAN	BARRIERE JEAN	0 33 00	0 33 00	0	VIT	VIT
AA 9047	BAIXAS	CAMI D'ESPIRA	TORRELLES ROGER	TORRELLES ROGER	1 02 71	1 02 71	0	VIT	VIT
AA 9058	BAIXAS	CAMI D'ESPIRA	VAQUER JEAN-LUC	VAQUER JEAN-LUC	0 33 00	0 33 00	0	VIT	VIT
AA 9059	BAIXAS	LES ARENES	VAQUER JEAN-LUC	VAQUER JEAN-LUC	0 48 00	0 48 00	0	VIT	VIT
AA 9063	BAIXAS	LES ARENES	TARRIEUS REGIS	TARRIEUS REGIS	1 03 50	1 03 50	0	VIT	VIT
AA 9067	BAIXAS	LES ARENES	TOFINOS XAVIER	TOFINOS XAVIER	0 50 15	0 50 15	0	VIT	VIT
AA 9068	BAIXAS	LES ARENES	TOFINOS XAVIER	TOFINOS XAVIER	0 08 05	0 08 05	0	VIT	VIT
AA 9070	BAIXAS	LES ARENES	VAQUER JEAN-LUC	VAQUER JEAN-LUC	0 18 00	0 18 00	0	VIT	VIT
AA 9071	BAIXAS	LES ARENES	VAQUER JEAN-LUC	VAQUER JEAN-LUC	0 22 70	0 22 70	0	VIT	VIT
AA 9088	BAIXAS	LES ARENES	COURTIE JEAN-LUC	COURTIE JEAN-LUC	0 15 42	0 15 42	0	VIT	VIT
AA 9094	BAIXAS	LES ARENES	TORRELLES ALAIN	TORRELLES ALAIN	2 00 37	2 00 37	0	VIT	VIT
AA 9103	BAIXAS	LES ARENES	PETIT PHILIPPE	PETIT PHILIPPE	0 18 28	0 18 28	0	VIT	VIT
AA 9104	BAIXAS	LES ARENES	PETIT PHILIPPE	PETIT PHILIPPE	0 13 33	0 13 33	0	VIT	VIT
AA 9105	BAIXAS	LES ARENES	PETIT PHILIPPE	PETIT PHILIPPE	0 37 07	0 37 07	0	VIT	VIT
AA 9111	BAIXAS	LES ARENES	PETIT PHILIPPE	PETIT PHILIPPE	0 10 00	0 10 00	0	VIT	VIT
AA 9112	BAIXAS	LES ARENES	SOLANDRÉ	SOLANDRÉ	0 03 54	0 03 54	0	VIT	VIT
AA 9115	BAIXAS	LES ARENES	CONNES LAFONT JEAN	CONNES LAFONT JEAN	0 00 27	0 00 27	0	VIT	VIT
AA 9116	BAIXAS	LES ARENES	PETIT PHILIPPE	PETIT PHILIPPE	0 15 01	0 15 01	0	VIT	VIT
AA 9117	BAIXAS	LES ARENES	PETIT PHILIPPE	PETIT PHILIPPE	0 13 33	0 13 33	0	VIT	VIT
AA 9118	BAIXAS	LES ARENES	PETIT PHILIPPE	PETIT PHILIPPE	0 71 44	0 71 44	0	VIT	VIT
AA 9119	BAIXAS	LES ARENES	PETIT PHILIPPE	PETIT PHILIPPE	0 12 72	0 12 72	0	VIT	VIT
AA 9121	BAIXAS	LES ARENES	PETIT PHILIPPE	PETIT PHILIPPE	0 06 46	0 06 46	0	VIT	VIT
AA 9122	BAIXAS	LES ARENES	PETIT PHILIPPE	PETIT PHILIPPE	0 31 05	0 31 05	0	VIT	VIT
AA 9123	BAIXAS	LES ARENES	DANDY LAURE	DANDY LAURE	0 22 48	0 22 48	0	VIT	VIT
AA 9124	BAIXAS	LES ARENES	DANDY LAURE	DANDY LAURE	0 11 21	0 11 21	0	VIT	VIT
AA 9126	BAIXAS	LES ARENES	TARRIEUS REGIS	TARRIEUS REGIS	0 15 00	0 15 00	0	VIT	VIT
AA 9127	BAIXAS	LES ARENES	TARRIEUS REGIS	TARRIEUS REGIS	0 34 30	0 34 30	0	VIT	VIT
AA 9128	BAIXAS	LES ARENES	TARRIEUS REGIS	TARRIEUS REGIS	0 74 47	0 74 47	0	VIT	VIT
AA 9129	BAIXAS	LES ARENES	TARRIEUS REGIS	TARRIEUS REGIS	0 18 07	0 18 07	0	VIT	VIT
AA 9130	BAIXAS	LES ARENES	TARRIEUS REGIS	TARRIEUS REGIS	0 21 04	0 21 04	0	VIT	VIT

Liste des parcelles

primaire syndical après extension

N° cad.	Commune	Lieu-dit	Propriétaire	Usager	Cad.	S. SOUSC.	Bât.	Tarif	Zone
AA 0138	BAIXAS	LES ARENES	CONNES LAFONT JEAN	CONNES LAFONT JEAN	0 20 44	0 20 44	0	VIT	VIT
AA 0139	BAIXAS	LES ARENES	TARRIEUS REGIS	TARRIEUS REGIS	0 92 26	0 92 26	0	VIT	VIT
AA 0140	BAIXAS	LES ARENES	TARRIEUS REGIS	TARRIEUS REGIS	0 34 22	0 34 22	0	VIT	VIT
AA 0141	BAIXAS	LES ARENES	TARRIEUS REGIS	TARRIEUS REGIS	0 87 52	0 87 52	0	VIT	VIT
AA 0142	BAIXAS	LES ARENES	TARRIEUS REGIS	TARRIEUS REGIS	1 18 48	1 18 48	0	VIT	VIT
AA 0143	BAIXAS	LES ARENES	TARRIEUS REGIS	TARRIEUS REGIS	0 09 38	0 09 38	0	VIT	VIT
AA 0148	BAIXAS	LES ARENES	TARRIEUS REGIS	TARRIEUS REGIS	0 15 17	0 15 17	0	VIT	VIT
AA 0150	BAIXAS	LES ARENES	MALIS DANIELLE	MALIS DANIELLE	0 86 41	0 86 41	0	VIT	VIT
AA 0151	BAIXAS	LES ARENES	MALIS DANIELLE	MALIS DANIELLE	0 30 07	0 30 07	0	VIT	VIT
AA 0154	BAIXAS	LES ARENES	TOFINOS XAVIER	TOFINOS XAVIER	0 11 21	0 11 21	0	VIT	VIT
AA 0182	BAIXAS	CAM DE PEYRESTORTES	FONS PIERRE - VITICULTEUR	FONS PIERRE - VITICULTEUR	0 35 83	0 35 83	0	VIT	VIT
AA 0203	BAIXAS	EL GINESTAR	SARDA BOBO	SARDA BOBO	1 11 29	1 11 29	0	VIT	VIT
AA 0208	BAIXAS	EL GINESTAR	GENDRE ADRIEN	GENDRE ADRIEN	0 57 63	0 57 63	0	VIT	VIT
AA 0213	BAIXAS	EL GINESTAR	MASSINE MARTINE	MASSINE MARTINE	1 15 46	1 15 46	0	VIT	VIT
AA 0214	BAIXAS	EL GINESTAR	MASSINE MARTINE	MASSINE MARTINE	0 25 20	0 25 20	0	VIT	VIT
AA 0215	BAIXAS	EL GINESTAR	SARDA BOBO	SARDA BOBO	0 28 25	0 28 25	0	VIT	VIT
AA 0217	BAIXAS	EL GINESTAR	VAQUER JEAN-LUC	VAQUER JEAN-LUC	1 10 78	1 10 78	0	VIT	VIT
AA 0218	BAIXAS	EL GINESTAR	TORRELLES CHRISTELLE	TORRELLES CHRISTELLE	0 66 36	0 66 36	0	VIT	VIT
AA 0223	BAIXAS	EL GINESTAR	VAQUER JEAN-LUC	VAQUER JEAN-LUC	0 34 84	0 34 84	0	VIT	VIT
AA 0224	BAIXAS	EL GINESTAR	ISERN OLIVIER	ISERN OLIVIER	0 19 20	0 19 20	0	VIT	VIT
AA 0225	BAIXAS	EL GINESTAR	ISERN OLIVIER	ISERN OLIVIER	0 18 53	0 18 53	0	VIT	VIT
AA 0226	BAIXAS	EL GINESTAR	ISERN OLIVIER	ISERN OLIVIER	0 21 87	0 21 87	0	VIT	VIT
AA 0227	BAIXAS	EL GINESTAR	SARDA BOBO	SARDA BOBO	0 43 01	0 43 01	0	VIT	VIT
AA 0228	BAIXAS	EL GINESTAR	SARDA BOBO	SARDA BOBO	0 08 04	0 08 04	0	VIT	VIT
AA 0229	BAIXAS	EL GINESTAR	SARDA BOBO	SARDA BOBO	0 07 22	0 07 22	0	VIT	VIT
AA 0230	BAIXAS	EL GINESTAR	SARDA BOBO	SARDA BOBO	0 08 14	0 08 14	0	VIT	VIT
AA 0231	BAIXAS	EL GINESTAR	SARDA BOBO	SARDA BOBO	0 08 00	0 08 00	0	VIT	VIT
AA 0232	BAIXAS	EL GINESTAR	SARDA BOBO	SARDA BOBO	0 54 90	0 54 90	0	VIT	VIT
AA 0233	BAIXAS	EL GINESTAR	SARDA BOBO	SARDA BOBO	0 07 48	0 07 48	0	VIT	VIT
AA 0241	BAIXAS	LES ARENES	CONNES LAFONT JEAN	CONNES LAFONT JEAN	1 24 31	1 24 31	0	VIT	VIT
AB 0033	BAIXAS	CAM D'ESPIRA	TORRELLES ROGER	TORRELLES ROGER	0 03 51	0 03 51	0	VIT	VIT
AB 0034	BAIXAS	LA BASSA	MALIS MARIE	MALIS MARIE	0 15 55	0 15 55	0	VIT	VIT
AB 0048	BAIXAS	LA BASSA	BASSERIE DENIS	BASSERIE DENIS	0 08 70	0 08 70	0	VIT	VIT
AB 0135	BAIXAS	LA BASSA	MALIS MARIE	MALIS MARIE	0 10 25	0 10 25	0	VIT	VIT
B 0254	BAIXAS	LA BASSA	SARDA BOBO	SARDA BOBO	0 40 28	0 40 28	0	VIT	VIT
B 0118	BAIXAS	TORRE LLUNES	PETIT PHILIPPE	PETIT PHILIPPE	0 18 05	0 18 05	0	VIT	VIT
B 1176	BAIXAS	TORRE LLUNES	TORRELLES ALAIN	TORRELLES ALAIN	0 06 15	0 06 15	0	VIT	VIT
B 1177	BAIXAS	TORRE LLUNES	MALIS MARIE	MALIS MARIE	1 00 60	1 00 60	0	VIT	VIT
B 1588	BAIXAS	TORRE LLUNES	PARNAUD ROGER	PARNAUD ROGER	0 12 35	0 12 35	0	VIT	VIT
B 1587	BAIXAS	TORRE LLUNES	PARNAUD ROGER	PARNAUD ROGER	0 06 10	0 06 10	0	VIT	VIT
B 1589	BAIXAS	TORRE LLUNES	PARNAUD ROGER	PARNAUD ROGER	0 08 30	0 08 30	0	VIT	VIT
B 1590	BAIXAS	TORRE LLUNES	PARNAUD ROGER	PARNAUD ROGER	0 40 45	0 40 45	0	VIT	VIT

Liste des parcelles

périmètre syndical après extension

N° cad.	Commune	Lieu-dit	Propriétaire	Usager	Cad.	S. SOUSC.	Bât.	Tarif	Zone
B 1492	BAIXAS	TORRE LLUNES	PARNAUD ROGER	PARNAUD ROGER	0 22 70	0 22 70	0	VIT	VIT
B 1493	BAIXAS	TORRE LLUNES	MORAT PIERRE	MORAT MICHELINE	0 22 60	0 22 60	0	VIT	VIT
B 1494	BAIXAS	TORRE LLUNES	MORAT PIERRE	MORAT PIERRE	1 00 30	1 00 30	0	VIT	VIT
B 1499	BAIXAS	TORRE LLUNES	TORREILLES RAOUL	TORREILLES RAOUL	0 55 20	0 55 20	0	VIT	VIT
B 1611	BAIXAS	TORRE LLUNES	PARNAUD ROGER	PARNAUD ROGER	0 70 00	0 70 00	0	VIT	VIT
B 1612	BAIXAS	TORRE LLUNES	PARNAUD ROGER	PARNAUD ROGER	0 39 30	0 39 30	0	VIT	VIT
B 1625	BAIXAS	VERMASSAC	BARRIERE RICHARD	BARRIERE RICHARD	0 27 80	0 27 80	0	VIT	VIT
B 1644	BAIXAS	VERMASSAC	BARRIERE RICHARD	BARRIERE RICHARD	0 32 20	0 32 20	0	VIT	VIT
B 1692	BAIXAS	VERMASSAC	BARRIERE RICHARD	BARRIERE RICHARD	0 02 30	0 02 30	0	VIT	VIT
B 1653	BAIXAS	VERMASSAC	BARRIERE RICHARD	BARRIERE RICHARD	0 13 10	0 13 10	0	VIT	VIT
B 1558	BAIXAS	VERMASSAC	BARRIERE RICHARD	BARRIERE RICHARD	0 23 30	0 23 30	0	VIT	VIT
B 3445	BAIXAS	VERMASSAC	BARRIERE RICHARD	BARRIERE RICHARD	0 18 60	0 18 60	0	VIT	VIT
B 3153 AR	BAIXAS	TORRE LLUNES	PETIT PHILIPPE	PETIT PHILIPPE	0 77 25	0 77 25	0	VIT	VIT
B 3580	BAIXAS	VERMASSAC	BARRIERE RICHARD	BARRIERE RICHARD	0 30 75	0 30 75	0	VIT	VIT
B 3090	BAIXAS	VERMASSAC	BARRIERE RICHARD	BARRIERE RICHARD	0 22 40	0 22 60	0	VIT	VIT
B 3361	BAIXAS	TORRE LLUNES	PARNAUD ROGER	PARNAUD ROGER	0 52 55	0 52 55	0	VIT	VIT
B 3594	BAIXAS	RIBES DES ALAIX	BRIAL MICHEL	BRIAL MICHEL	0 50 55	0 50 55	0	VIT	VIT
AA 0128	ESPINA DE L'AGLY	LAS SEDES	PETIT PIERRE	PETIT PIERRE	1 25 38	1 25 38	0	VIT	VIT
A 0081	PEYRESTORTES	LA MOUILLAQUE	BRIAL MICHEL	BRIAL MICHEL	0 08 38	0 08 30	0	VIT	VIT
A 0082	PEYRESTORTES	LA MOUILLAQUE	BRIAL MICHEL	BRIAL MICHEL	0 04 25	0 04 25	0	VIT	VIT
A 0084	PEYRESTORTES	LA MOUILLAQUE	BRIAL MICHEL	BRIAL MICHEL	0 04 57	0 04 57	0	VIT	VIT
A 0087	PEYRESTORTES	LA MOUILLAQUE	BRIAL MICHEL	BRIAL MICHEL	0 34 60	0 34 60	0	VIT	VIT
A 0118	PEYRESTORTES	LA MOUILLAQUE	DOMAINE DE L'EVÊCHE	DOMAINE DE L'EVÊCHE	0 35 65	0 35 65	0	VIT	VIT
A 0120	PEYRESTORTES	LA MOUILLAQUE	DOMAINE DE L'EVÊCHE	DOMAINE DE L'EVÊCHE	3 44 80	3 44 80	0	VIT	VIT
A 0121	PEYRESTORTES	LA MOUILLAQUE	BRIAL MICHEL	BRIAL MICHEL	0 38 80	0 38 80	0	VIT	VIT
A 0122	PEYRESTORTES	LA MOUILLAQUE	BRIAL MICHEL	BRIAL MICHEL	1 03 23	1 03 20	0	VIT	VIT
A 0123	PEYRESTORTES	LA MOUILLAQUE	BRIAL MICHEL	BRIAL MICHEL	0 55 40	0 55 80	0	VIT	VIT
A 0146	PEYRESTORTES	LA MOUILLAQUE	BARRIERE JEAN	BARRIERE JEAN	0 43 20	0 43 20	0	VIT	VIT
A 0147	PEYRESTORTES	LA MOUILLAQUE	BARRIERE JEAN	BARRIERE JEAN	0 20 80	0 20 80	0	VIT	VIT
A 0148	PEYRESTORTES	LA MOUILLAQUE	BARRIERE JEAN	BARRIERE JEAN	0 18 60	0 19 60	0	VIT	VIT
A 0150	PEYRESTORTES	LA MOUILLAQUE	BARRIERE JEAN	BARRIERE JEAN	0 12 00	0 12 00	0	VIT	VIT
A 0151	PEYRESTORTES	LA MOUILLAQUE	BARRIERE JEAN	BARRIERE JEAN	0 41 70	0 41 70	0	VIT	VIT
A 0152	PEYRESTORTES	LA MOUILLAQUE	BARRIERE JEAN	BARRIERE JEAN	0 24 95	0 24 95	0	VIT	VIT
A 0153	PEYRESTORTES	LA MOUILLAQUE	BARRIERE JEAN	BARRIERE JEAN	0 24 95	0 24 95	0	VIT	VIT
A 0154	PEYRESTORTES	LA MOUILLAQUE	BARRIERE JEAN	BARRIERE JEAN	0 11 00	0 11 00	0	VIT	VIT
A 0155	PEYRESTORTES	LA MOUILLAQUE	BARRIERE JEAN	BARRIERE JEAN	0 07 15	0 07 10	0	VIT	VIT
A 0176	PEYRESTORTES	LA MOUILLAQUE	BARRIERE JEAN	BARRIERE JEAN	0 07 70	0 07 70	0	VIT	VIT
A 0157	PEYRESTORTES	LA MOUILLAQUE	BARRIERE JEAN	BARRIERE JEAN	0 07 30	0 07 30	0	VIT	VIT
A 0158	PEYRESTORTES	LA MOUILLAQUE	BARRIERE JEAN	BARRIERE JEAN	0 22 20	0 22 20	0	VIT	VIT
A 0160	PEYRESTORTES	LA MOUILLAQUE	SEDANO FRANÇOIS	SEDANO FRANÇOIS	0 21 00	0 21 00	0	VIT	VIT
A 0161	PEYRESTORTES	LA MOUILLAQUE	SEDANO FRANÇOIS	SEDANO FRANÇOIS	0 19 00	0 19 00	0	VIT	VIT

Liste des parcelles

perméable syndical après extension

N° cad.	Commune	Lieu-dit	Propriétaire	Usager	Cad.	S. SOUSC.	Bât.	Tarif	Zone
A 0162	PEYRESTORTES	LA MOULLAQUE	SEDANO FRANÇOIS	SEDANO FRANÇOIS	0 11 50	0 21 50	0	VIT	VIT
A 0163	PEYRESTORTES	LA MOULLAQUE	BRIAL MICHEL	BRIAL MICHEL	0 14 50	0 41 50	0	VIT	VIT
A 0165	PEYRESTORTES	LA MOULLAQUE	DE GIRVES MICHEL	DE GIRVES MICHEL	0 13 00	0 13 00	0	VIT	VIT
A 0167	PEYRESTORTES	LA MOULLAQUE	BAPTISTE CATHERINE EPOUSE BEREHOUC BERNARD	BAPTISTE CATHERINE EPOUSE BEREHOUC BERNARD	0 23 00	0 23 00	0	VIT	VIT
A 0168	PEYRESTORTES	LA MOULLAQUE	BAPTISTE CATHERINE EPOUSE BEREHOUC BERNARD	BAPTISTE CATHERINE EPOUSE BEREHOUC BERNARD	0 30 00	0 30 00	0	VIT	VIT
A 0169	PEYRESTORTES	LA MOULLAQUE	BRIAL MICHEL	BRIAL MICHEL	0 17 15	0 17 15	0	VIT	VIT
A 0173	PEYRESTORTES	LA MOULLAQUE	MASSINE MARTINE	MASSINE MARTINE	0 04 00	0 04 00	0	VIT	VIT
A 0178	PEYRESTORTES	LA MOULLAQUE	SEDANO FRANÇOIS	SEDANO FRANÇOIS	0 04 00	0 04 00	0	VIT	VIT
A 0180	PEYRESTORTES	LA MOULLAQUE	SEDANO FRANÇOIS	SEDANO FRANÇOIS	0 07 10	0 07 10	0	VIT	VIT
A 0181	PEYRESTORTES	LA MOULLAQUE	BAPTISTE CATHERINE EPOUSE BEREHOUC BERNARD	BAPTISTE CATHERINE EPOUSE BEREHOUC BERNARD	0 18 00	0 18 00	0	VIT	VIT
A 0182	PEYRESTORTES	LA MOULLAQUE	BAPTISTE CATHERINE EPOUSE BEREHOUC BERNARD	BAPTISTE CATHERINE EPOUSE BEREHOUC BERNARD	0 04 40	0 04 40	0	VIT	VIT
A 0183	PEYRESTORTES	LA MOULLAQUE	BAPTISTE CATHERINE EPOUSE BEREHOUC BERNARD	BAPTISTE CATHERINE EPOUSE BEREHOUC BERNARD	0 06 00	0 06 00	0	VIT	VIT
A 0184	PEYRESTORTES	LA MOULLAQUE	BAPTISTE CATHERINE EPOUSE BEREHOUC BERNARD	BAPTISTE CATHERINE EPOUSE BEREHOUC BERNARD	0 08 00	0 08 00	0	VIT	VIT
A 0185	PEYRESTORTES	LA MOULLAQUE	BAPTISTE CATHERINE EPOUSE BEREHOUC BERNARD	BAPTISTE CATHERINE EPOUSE BEREHOUC BERNARD	0 13 20	0 13 20	0	VIT	VIT
A 0186	PEYRESTORTES	LA MOULLAQUE	BAPTISTE CATHERINE EPOUSE BEREHOUC BERNARD	BAPTISTE CATHERINE EPOUSE BEREHOUC BERNARD	0 12 20	0 12 20	0	VIT	VIT
A 0188	PEYRESTORTES	LA MOULLAQUE	BAPTISTE CATHERINE EPOUSE BEREHOUC BERNARD	BAPTISTE CATHERINE EPOUSE BEREHOUC BERNARD	0 06 10	0 06 10	0	VIT	VIT
A 0192	PEYRESTORTES	LA MOULLAQUE	BAPTISTE CATHERINE EPOUSE BEREHOUC BERNARD	BAPTISTE CATHERINE EPOUSE BEREHOUC BERNARD	0 15 00	0 15 00	0	VIT	VIT
A 0191	PEYRESTORTES	LA MOULLAQUE	BAPTISTE CATHERINE EPOUSE BEREHOUC BERNARD	BAPTISTE CATHERINE EPOUSE BEREHOUC BERNARD	0 14 50	0 14 50	0	VIT	VIT
A 0197	PEYRESTORTES	LA MOULLAQUE	BAPTISTE CATHERINE EPOUSE BEREHOUC BERNARD	BAPTISTE CATHERINE EPOUSE BEREHOUC BERNARD	0 18 70	0 18 70	0	VIT	VIT
A 0201	PEYRESTORTES	LA MOULLAQUE	BARRIERE JEAN	BARRIERE JEAN	0 23 00	0 23 00	0	VIT	VIT
A 0201	PEYRESTORTES	LA MOULLAQUE	BARRIERE JEAN	BARRIERE JEAN	0 00 70	0 00 70	0	VIT	VIT

Liste des parcelles

périmètre syndical après extension

N° cad.	Commune	Lieu-dit	Propriétaire	Usager	Cad.	S. SOUSC.	Bât.	Tarif	Zone
A 0204	PEYRESTORTES	LA MOUILLAQUE	BARRIERE JEAN	BARRIERE JEAN	0 83 30	0 83 30	0	VIT	VIT
A 0205	PEYRESTORTES	LA MOUILLAQUE	BAPTISTE CATHERINE EPOUSE BEREHOUC BERNARD	BAPTISTE CATHERINE EPOUSE BEREHOUC BERNARD	0 07 75	0 07 75	0	VIT	VIT
A 0206	PEYRESTORTES	LA MOUILLAQUE	BAPTISTE CATHERINE EPOUSE BEREHOUC BERNARD	BAPTISTE CATHERINE EPOUSE BEREHOUC BERNARD	0 09 55	0 09 55	0	VIT	VIT
A 0207	PEYRESTORTES	LA MOUILLAQUE	MASSINE MARTINE	MASSINE MARTINE	0 10 65	0 10 65	0	VIT	VIT
A 0210	PEYRESTORTES	LA MOUILLAQUE	BAPTISTE CATHERINE EPOUSE BEREHOUC BERNARD	BAPTISTE CATHERINE EPOUSE BEREHOUC BERNARD	0 08 87	0 08 87	0	VIT	VIT
A 0211	PEYRESTORTES	LA MOUILLAQUE	BAPTISTE CATHERINE EPOUSE BEREHOUC BERNARD	BAPTISTE CATHERINE EPOUSE BEREHOUC BERNARD	0 13 30	0 13 30	0	VIT	VIT
A 0213	PEYRESTORTES	LA MOUILLAQUE	BAPTISTE CATHERINE EPOUSE BEREHOUC BERNARD	BAPTISTE CATHERINE EPOUSE BEREHOUC BERNARD	0 28 28	0 28 28	0	VIT	VIT
A 0214	PEYRESTORTES	LA MOUILLAQUE	MASSINE MARTINE	MASSINE MARTINE	0 18 55	0 18 55	0	VIT	VIT
A 0217	PEYRESTORTES	LA MOUILLAQUE	MASSINE MARTINE	MASSINE MARTINE	0 10 80	0 10 80	0	VIT	VIT
A 0218	PEYRESTORTES	LA MOUILLAQUE	MASSINE MARTINE	MASSINE MARTINE	0 05 60	0 05 60	0	VIT	VIT
A 0220	PEYRESTORTES	LA MOUILLAQUE	MASSINE MARTINE	MASSINE MARTINE	0 05 60	0 05 60	0	VIT	VIT
A 0224	PEYRESTORTES	LA MOUILLAQUE	MASSINE MARTINE	MASSINE MARTINE	0 18 80	0 18 80	0	VIT	VIT
A 0225	PEYRESTORTES	LA MOUILLAQUE	FARINES THERÈSE	FARINES THERÈSE	0 05 50	0 05 50	0	VIT	VIT
A 0226	PEYRESTORTES	LA MOUILLAQUE	FARINES THERÈSE	FARINES THERÈSE	0 08 48	0 08 48	0	VIT	VIT
A 0227	PEYRESTORTES	LA MOUILLAQUE	FARINES THERÈSE	FARINES THERÈSE	0 03 57	0 03 57	0	VIT	VIT
A 0228	PEYRESTORTES	LA MOUILLAQUE	FARINES THERÈSE	FARINES THERÈSE	0 05 03	0 05 03	0	VIT	VIT
A 0229	PEYRESTORTES	LA MOUILLAQUE	MASSINE MARTINE	MASSINE MARTINE	0 00 75	0 00 75	0	VIT	VIT
A 0230	PEYRESTORTES	LA MOUILLAQUE	MASSINE MARTINE	MASSINE MARTINE	0 08 40	0 08 40	0	VIT	VIT
A 0231	PEYRESTORTES	LA MOUILLAQUE	MASSINE MARTINE	MASSINE MARTINE	0 09 80	0 09 80	0	VIT	VIT
A 0232	PEYRESTORTES	LA MOUILLAQUE	MASSINE MARTINE	MASSINE MARTINE	0 23 38	0 23 38	0	VIT	VIT
A 0233	PEYRESTORTES	LA MOUILLAQUE	MASSINE MARTINE	MASSINE MARTINE	0 17 40	0 17 40	0	VIT	VIT
A 0247	PEYRESTORTES	LA MOUILLAQUE	DALMAU JEAN	DALMAU JEAN	0 42 38	0 42 38	0	VIT	VIT
A 0248	PEYRESTORTES	LA MOUILLAQUE	DALMAU JEAN	DALMAU JEAN	1 02 60	1 02 60	0	VIT	VIT
A 0247	PEYRESTORTES	LA MOUILLAQUE	BAPTISTE CATHERINE EPOUSE BEREHOUC BERNARD	BAPTISTE CATHERINE EPOUSE BEREHOUC BERNARD	0 39 45	0 39 45	0	VIT	VIT
A 0349	PEYRESTORTES	LA MOUILLAQUE	MASSINE MARTINE	MASSINE MARTINE	0 20 73	0 20 73	0	VIT	VIT
A 0350	PEYRESTORTES	LA MOUILLAQUE	MASSINE MARTINE	MASSINE MARTINE	0 10 37	0 10 37	0	VIT	VIT
A 0351	PEYRESTORTES	LA MOUILLAQUE	MASSINE MARTINE	MASSINE MARTINE	0 18 00	0 18 00	0	VIT	VIT

Liste des parcelles

périmètre syndical après extension

N° cad.	Commune	Lieu-dit	Propriétaire	Usager	Cad.	S. SOUSC.	B&L	Tarif	Zone
A 0357	PEYRESTORTES	LA MOULLAQUE	BAPTISTE CATHERINE EPOUSE BEREHOUC BERNARD	BAPTISTE CATHERINE EPOUSE BEREHOUC BERNARD	0 09 45	0 09 45	0	VIT	VIT
A 0358	PEYRESTORTES	LA MOULLAQUE	BAPTISTE CATHERINE EPOUSE BEREHOUC BERNARD	BAPTISTE CATHERINE EPOUSE BEREHOUC BERNARD	0 09 45	0 09 45	0	VIT	VIT
A 0359	PEYRESTORTES	LA MOULLAQUE	BAPTISTE CATHERINE EPOUSE BEREHOUC BERNARD	BAPTISTE CATHERINE EPOUSE BEREHOUC BERNARD	0 30 16	0 30 15	0	VIT	VIT
A 0674	PEYRESTORTES	COSTE ROUSSE	CAPDELLAYRE FRANÇOIS	CAPDELLAYRE FRANÇOIS	0 33 70	0 33 70	0	VIT	VIT
A 0675	PEYRESTORTES	COSTE ROUSSE	CAPDELLAYRE FRANÇOIS	CAPDELLAYRE FRANÇOIS	0 33 70	0 33 70	0	VIT	VIT
A 0731	PEYRESTORTES	COUME CLARE	SERRE JEAN-MARIE	SERRE JEAN-MARIE	0 18 44	0 18 30	0	VIT	VIT
A 0736	PEYRESTORTES	COUME CLARE	SERRE JEAN-MARIE	SERRE JEAN-MARIE	0 06 41	0 06 40	0	VIT	VIT
A 0737	PEYRESTORTES	COUME CLARE	SERRE JEAN-MARIE	SERRE JEAN-MARIE	0 06 25	0 06 25	0	VIT	VIT
A 0738	PEYRESTORTES	COUME CLARE	SERRE JEAN-MARIE	SERRE JEAN-MARIE	0 02 79	0 02 78	0	VIT	VIT
A 0739	PEYRESTORTES	COUME CLARE	SERRE JEAN-MARIE	SERRE JEAN-MARIE	0 18 50	0 18 50	0	VIT	VIT
A 0740	PEYRESTORTES	COUME CLARE	SERRE JEAN-MARIE	SERRE JEAN-MARIE	0 07 29	0 07 20	0	VIT	VIT
A 0741	PEYRESTORTES	COUME CLARE	SERRE JEAN-MARIE	SERRE JEAN-MARIE	0 08 00	0 08 00	0	VIT	VIT
A 0742	PEYRESTORTES	COUME CLARE	SERRE JEAN-MARIE	SERRE JEAN-MARIE	0 24 80	0 24 80	0	VIT	VIT
A 0746	PEYRESTORTES	COUME CLARE	DE GIRVES MICHEL	DE GIRVES MICHEL	0 20 45	0 20 45	0	VIT	VIT
A 0747	PEYRESTORTES	COUME CLARE	DE GIRVES MICHEL	DE GIRVES MICHEL	0 29 40	0 29 40	0	VIT	VIT
A 0748	PEYRESTORTES	COUME CLARE	DE GIRVES MICHEL	DE GIRVES MICHEL	0 15 35	0 15 25	0	VIT	VIT
A 0749	PEYRESTORTES	COUME CLARE	NABONNE JEAN-MARIE	NABONNE JEAN-MARIE	0 45 50	0 45 50	0	VIT	VIT
A 0750	PEYRESTORTES	COUME CLARE	NABONNE JEAN-MARIE	NABONNE JEAN-MARIE	0 47 00	0 47 00	0	VIT	VIT
A 0761	PEYRESTORTES	ALEAUX	BARRIERE RICHARD	BARRIERE RICHARD	0 23 34	0 23 30	0	VIT	VIT
A 0763	PEYRESTORTES	ALEAUX	BARRIERE RICHARD	BARRIERE RICHARD	0 07 30	0 07 30	0	VIT	VIT
A 0764	PEYRESTORTES	ALEAUX	TORREILLES ALAIN	TORREILLES ALAIN	0 31 29	0 31 20	0	VIT	VIT
A 0765	PEYRESTORTES	LES ALAUX	MORAT PIERRE	MORAT PIERRE	0 19 00	0 19 00	0	VIT	VIT
A 0766	PEYRESTORTES	ALEAUX	TORREILLES ALAIN	TORREILLES ALAIN	0 73 55	0 73 55	0	VIT	VIT
A 0767	PEYRESTORTES	ALEAUX	BARRIERE RICHARD	BARRIERE RICHARD	0 05 30	0 05 30	0	VIT	VIT
A 0768	PEYRESTORTES	ALEAUX	BARRIERE RICHARD	BARRIERE RICHARD	0 10 25	0 10 25	0	VIT	VIT
A 0770	PEYRESTORTES	LES ALAUX	SERRE JEAN-MARIE	SERRE JEAN-MARIE	0 08 40	0 08 30	0	VIT	VIT
A 0771	PEYRESTORTES	LES ALAUX	SERRE JEAN-MARIE	SERRE JEAN-MARIE	0 07 70	0 07 70	0	VIT	VIT
A 0772	PEYRESTORTES	LES ALAUX	SERRE JEAN-MARIE	SERRE JEAN-MARIE	0 17 30	0 17 30	0	VIT	VIT
A 0774	PEYRESTORTES	ALEAUX	TORREILLES RAOUL	TORREILLES RAOUL	0 17 00	0 17 00	0	VIT	VIT

Liste des parcelles

pénètre syndical après extension

N° cad.	Commune	Lieu-dit	Propriétaire	Usager	Cad.	S. SOUSC.	Bât.	Tarif	Zonc
A 0775	PEYRESTORTES	ALEAUX	TORREILLES RAOUL	TORREILLES RAOUL	0 15 75	0 15 75	0	VIT	VIT
A 0776	PEYRESTORTES	LES ALAUX	TORREILLES HENRI	TORREILLES HENRI	0 35 75	0 35 75	0	VIT	VIT
A 0777	PEYRESTORTES	ALEAUX	TORREILLES ALAIN	TORREILLES ALAIN	0 33 80	0 33 80	0	VIT	VIT
A 0778	PEYRESTORTES	LES ALAUX	SERRE JEAN-MARIE	SERRE JEAN-MARIE	0 15 50	0 15 50	0	VIT	VIT
A 0779	PEYRESTORTES	LES ALAUX	SERRE JEAN-MARIE	SERRE JEAN-MARIE	0 11 50	0 11 50	0	VIT	VIT
A 0780	PEYRESTORTES	LES ALAUX	SERRE JEAN-MARIE	SERRE JEAN-MARIE	0 11 10	0 11 10	0	VIT	VIT
A 0781	PEYRESTORTES	ALEAUX	TORREILLES ALAIN	TORREILLES ALAIN	0 26 10	0 26 10	0	VIT	VIT
A 0782	PEYRESTORTES	LES ALAUX	GARAU JEROME	GARAU JEROME	0 34 75	0 34 75	0	VIT	VIT
A 0784	PEYRESTORTES	LES ALAUX	BONZOMS PATROUX JEAN-JACQUES	BONZOMS PATROUX JEAN-JACQUES	0 15 00	0 15 00	0	VIT	VIT
A 0785	PEYRESTORTES	LES ALAUX	BONZOMS PATROUX JEAN-JACQUES	BONZOMS PATROUX JEAN-JACQUES	0 13 00	0 13 00	0	VIT	VIT
A 0787	PEYRESTORTES	LES ALAUX	CAPODELLAYRE FRANÇOIS	CAPODELLAYRE FRANÇOIS	0 43 15	0 43 15	0	VIT	VIT
A 0815	PEYRESTORTES	LES ALAUX	TARRIEUS REGIS	TARRIEUS REGIS	0 21 30	0 21 30	0	VIT	VIT
A 0817	PEYRESTORTES	LES ALAUX	BENAZET JEAN-JACQUES	BENAZET JEAN-JACQUES	0 11 50	0 11 50	0	VIT	VIT
A 0818	PEYRESTORTES	LES ALAUX	BENAZET JEAN-JACQUES	BENAZET JEAN-JACQUES	0 12 10	0 12 10	0	VIT	VIT
A 0819	PEYRESTORTES	LES ALAUX	BENAZET JEAN-JACQUES	BENAZET JEAN-JACQUES	0 10 50	0 10 50	0	VIT	VIT
A 0820	PEYRESTORTES	LES ALAUX	TARRIEUS REGIS	TARRIEUS REGIS	0 19 20	0 19 20	0	VIT	VIT
A 0821	PEYRESTORTES	LES ALAUX	TARRIEUS REGIS	TARRIEUS REGIS	0 12 45	0 12 45	0	VIT	VIT
A 0822	PEYRESTORTES	LES ALAUX	TARRIEUS REGIS	TARRIEUS REGIS	0 12 15	0 12 15	0	VIT	VIT
A 0823	PEYRESTORTES	LES ALAUX	TARRIEUS REGIS	TARRIEUS REGIS	0 10 95	0 10 95	0	VIT	VIT
A 0824	PEYRESTORTES	LES ALAUX	BENAZET JEAN-JACQUES	BENAZET JEAN-JACQUES	0 18 05	0 18 05	0	VIT	VIT
A 0825	PEYRESTORTES	LES ALAUX	BENAZET JEAN-JACQUES	BENAZET JEAN-JACQUES	0 13 40	0 13 40	0	VIT	VIT
A 0826	PEYRESTORTES	LES ALAUX	BENAZET JEAN-JACQUES	BENAZET JEAN-JACQUES	0 12 55	0 12 55	0	VIT	VIT
A 0829	PEYRESTORTES	LES ALAUX	TARRIEUS REGIS	TARRIEUS REGIS	0 11 10	0 11 10	0	VIT	VIT
A 0830	PEYRESTORTES	LES ALAUX	TARRIEUS REGIS	TARRIEUS REGIS	0 12 90	0 12 90	0	VIT	VIT
A 0831	PEYRESTORTES	LES ALAUX	TARRIEUS REGIS	TARRIEUS REGIS	0 12 21	0 12 21	0	VIT	VIT
A 0872	PEYRESTORTES	ALEAUX	BRUNET LAMBERT	BRUNET LAMBERT	0 18 55	0 18 55	0	VIT	VIT
A 0872 B	PEYRESTORTES	ALEAUX	BRUNET LAMBERT	BRUNET LAMBERT	0 19 10	0 19 10	0	VIT	VIT
A 0892	PEYRESTORTES	ALEAUX	BRUNET PAUL	BRUNET PAUL	0 27 50	0 27 50	0	VIT	VIT
A 0893	PEYRESTORTES	ALEAUX	BRUNET PAUL	BRUNET PAUL	0 47 55	0 47 55	0	VIT	VIT
A 0894	PEYRESTORTES	ALEAUX	BRUNET PAUL	BRUNET PAUL	1 08 00	1 08 00	0	VIT	VIT
A 0895	PEYRESTORTES	LES ALAUX	SEDANO FRANÇOIS	SEDANO FRANÇOIS	0 36 10	0 36 10	0	VIT	VIT
A 0896	PEYRESTORTES	LES ALAUX	SEDANO FRANÇOIS	SEDANO FRANÇOIS	0 25 10	0 25 10	0	VIT	VIT
A 0897	PEYRESTORTES	LES ALAUX	SEDANO FRANÇOIS	SEDANO FRANÇOIS	0 45 00	0 45 00	0	VIT	VIT
A 0898	PEYRESTORTES	LES ALAUX	SEDANO FRANÇOIS	SEDANO FRANÇOIS	0 14 00	0 14 00	0	VIT	VIT
A 0899	PEYRESTORTES	LES ALAUX	SEDANO FRANÇOIS	SEDANO FRANÇOIS	0 20 00	0 20 00	0	VIT	VIT

Liste des parcelles

périmètre syndical après extension

N° cad.	Commune	Lieu-dit	Propriétaire	Usager	Cad.	S. SOUSC.	Bât.	Taxif	Zone
A 0883	PEYRESTORTES	LES ALAUX	SEDANO FRANÇOIS	SEDANO FRANÇOIS	0 01 75	0 01 75	0	VIT	VIT
A 0884	PEYRESTORTES	LES ALAUX	SEDANO FRANÇOIS	SEDANO FRANÇOIS	0 01 85	0 01 85	0	VIT	VIT
A 0878	PEYRESTORTES	LES ALAUX	BARRIERE JEAN	BARRIERE JEAN	0 18 10	0 18 10	0	VIT	VIT
A 0180	PEYRESTORTES	LES ALAUX	BARRIERE JEAN	BARRIERE JEAN	0 18 10	0 18 10	0	VIT	VIT
A 1014	PEYRESTORTES	LES ALAUX	SOL CHRISTOPHE	SOL CHRISTOPHE	0 19 70	0 19 70	0	VIT	VIT
A 1015	PEYRESTORTES	LES ALAUX	SOL CHRISTOPHE	SOL CHRISTOPHE	0 29 80	0 29 80	0	VIT	VIT
A 1016	PEYRESTORTES	LES ALAUX	SOL CHRISTOPHE	SOL CHRISTOPHE	0 19 80	0 19 80	0	VIT	VIT
A 1028	PEYRESTORTES	LES ALAUX	MALIS MARIE	MALIS MARIE	0 18 25	0 18 25	0	VIT	VIT
A 1065	PEYRESTORTES	LES ALAUX	TARRIEUS REGIS	TARRIEUS REGIS	0 17 55	0 17 50	0	VIT	VIT
A 1060	PEYRESTORTES	LES ALAUX	TARRIEUS REGIS	TARRIEUS REGIS	0 01 48	0 01 48	0	VIT	VIT
A 1067	PEYRESTORTES	LES ALAUX	TARRIEUS REGIS	TARRIEUS REGIS	0 01 08	0 01 08	0	VIT	VIT
A 1088	PEYRESTORTES	LES ALAUX	TARRIEUS REGIS	TARRIEUS REGIS	0 24 00	0 24 00	0	VIT	VIT
A 1083	PEYRESTORTES	LES ALAUX	TARRIEUS REGIS	TARRIEUS REGIS	0 01 90	0 01 90	0	VIT	VIT
A 1070	PEYRESTORTES	LES ALAUX	TARRIEUS REGIS	TARRIEUS REGIS	0 01 75	0 01 75	0	VIT	VIT
A 1071	PEYRESTORTES	LES ALAUX	TARRIEUS REGIS	TARRIEUS REGIS	0 04 38	0 04 38	0	VIT	VIT
A 1072	PEYRESTORTES	LES ALAUX	TARRIEUS REGIS	TARRIEUS REGIS	0 23 78	0 23 78	0	VIT	VIT
A 1073	PEYRESTORTES	LES ALAUX	BASSERIE DENIS	BASSERIE DENIS	0 01 80	0 01 80	0	VIT	VIT
A 1075	PEYRESTORTES	LES ALAUX	BASSERIE DENIS	BASSERIE DENIS	0 21 15	0 21 15	0	VIT	VIT
A 1078	PEYRESTORTES	LES ALAUX	BASSERIE DENIS	BASSERIE DENIS	0 51 70	0 51 70	0	VIT	VIT
A 1077	PEYRESTORTES	LES ALAUX	GARAU JEROME	GARAU JEROME	0 17 20	0 17 20	0	VIT	VIT
A 1078	PEYRESTORTES	LES ALAUX	GARAU JEROME	GARAU JEROME	0 05 40	0 05 40	0	VIT	VIT
A 1079	PEYRESTORTES	LES ALAUX	GARAU JEROME	GARAU JEROME	0 01 51	0 01 51	0	VIT	VIT
A 1090	PEYRESTORTES	LES ALAUX	MORAT PIERRE	MORAT PIERRE	0 22 50	0 22 50	0	VIT	VIT
A 1091	PEYRESTORTES	LES ALAUX	MORAT PIERRE	MORAT PIERRE	0 21 90	0 21 90	0	VIT	VIT
A 1093	PEYRESTORTES	LES ALAUX	MORAT PIERRE	MORAT PIERRE	0 51 01	0 51 01	0	VIT	VIT
A 1055	PEYRESTORTES	LES ALAUX	GARAU JEROME	GARAU JEROME	0 06 55	0 06 55	0	VIT	VIT
A 1057	PEYRESTORTES	LES ALAUX	GARAU JEROME	GARAU JEROME	0 76 01	0 76 01	0	VIT	VIT
A 1058	PEYRESTORTES	COSTE ROUSSE	CAPDELLAYRE FRANÇOIS	CAPDELLAYRE FRANÇOIS	1 07 00	1 07 00	0	VIT	VIT
A 1060	PEYRESTORTES	COSTE ROUSSE	CAPDELLAYRE FRANÇOIS	CAPDELLAYRE FRANÇOIS	0 08 00	0 08 00	0	VIT	VIT
A 1066	PEYRESTORTES	LAMOULLAQUE	DALMAU JEAN	DALMAU JEAN	0 40 30	0 40 30	0	VIT	VIT
A 1068	PEYRESTORTES	LAMOULLAQUE	DALMAU JEAN	DALMAU JEAN	0 40 30	0 40 30	0	VIT	VIT
A 1082	PEYRESTORTES	LES ALAUX	SOL CHRISTOPHE	SOL CHRISTOPHE	0 20 20	0 20 20	0	VIT	VIT
A 1081	PEYRESTORTES	LES ALAUX	SOL CHRISTOPHE	SOL CHRISTOPHE	0 09 80	0 09 80	0	VIT	VIT
A 1087	PEYRESTORTES	LES ALAUX	TARRIEUS REGIS	TARRIEUS REGIS	0 24 28	0 24 28	0	VIT	VIT
A 1030	PEYRESTORTES	LAMOULLAQUE	BARRIERE JEAN	BARRIERE JEAN	0 11 00	0 11 00	0	VIT	VIT
A 1042	PEYRESTORTES	LAMOULLAQUE	BAPTISTE CATHERINE EPOUSE BEREHOUC BERNARD	BAPTISTE CATHERINE EPOUSE BEREHOUC BERNARD	0 04 30	0 04 30	0	VIT	VIT
A 1052	PEYRESTORTES	LES ALAUX	SERRE JEAN MARIE	SERRE JEAN-MARIE	0 10 00	0 10 00	0	VIT	VIT
A 1053	PEYRESTORTES	LES ALAUX	SERRE JEAN MARIE	SERRE JEAN-MARIE	0 05 00	0 05 00	0	VIT	VIT
A 1053	PEYRESTORTES	LES ALAUX	SOL CHRISTOPHE	SOL CHRISTOPHE	0 12 40	0 12 40	0	VIT	VIT
A 1089	PEYRESTORTES	LES ALAUX	SEDANO FRANÇOIS	SEDANO FRANÇOIS	0 24 50	0 24 50	0	VIT	VIT
A 1073	PEYRESTORTES	LAMOULLAQUE	BARRIERE JEAN	BARRIERE JEAN	0 18 00	0 18 00	0	VIT	VIT
A 1074	PEYRESTORTES	LES ALAUX	BARRIERE JEAN	BARRIERE JEAN	0 18 00	0 18 00	0	VIT	VIT

Liste des parcelles

primaire syndical après extension

N° cad.	Commune	Lieu-dit	Propriétaire	Usager	Cad.	S. SOUSC.	Bât.	Tarif	Zone
A 1803	PEYRESTORTES	COSTE ROUSSE	CAPDELLAYRE FRANÇOIS	CAPDELLAYRE FRANÇOIS	0 63 45	0 63 45	0	VIT	VIT
A 1804	PEYRESTORTES	COSTE ROUSSE	CAPDELLAYRE FRANÇOIS	CAPDELLAYRE FRANÇOIS	0 63 45	0 63 45	0	VIT	VIT
A 1824	PEYRESTORTES	LES ALAUX	TARRIEUS REGIS	TARRIEUS REGIS	0 27 61	0 27 61	0	VIT	VIT
A 1825	PEYRESTORTES	LES ALAUX	TARRIEUS REGIS	TARRIEUS REGIS	0 19 45	0 19 45	0	VIT	VIT
A 1826	PEYRESTORTES	LES ALAUX	TARRIEUS REGIS	TARRIEUS REGIS	0 12 13	0 12 13	0	VIT	VIT
A 1827	PEYRESTORTES	LES ALAUX	TARRIEUS REGIS	TARRIEUS REGIS	0 04 47	0 04 47	0	VIT	VIT
A 1857	PEYRESTORTES	ALÉAUX	TORREILLES ALAIN	TORREILLES ALAIN	0 19 39	0 19 39	0	VIT	VIT
A 1858	PEYRESTORTES	ALÉAUX	TORREILLES ALAIN	TORREILLES ALAIN	0 32 81	0 32 81	0	VIT	VIT
A 2204	PEYRESTORTES	LA MOULLAQUE	BRIAL MICHEL	BRIAL MICHEL	0 01 32	0 01 32	0	VIT	VIT
A 2205	PEYRESTORTES	LA MOULLAQUE	BAPTISTE CATHERINE EPOUSE BEREHOUC BERNARD	BAPTISTE CATHERINE EPOUSE BEREHOUC BERNARD	0 04 00	0 04 00	0	VIT	VIT
AA 0201	PEYRESTORTES	ESPERANSOU	DALMAU JEAN	DALMAU JEAN	0 09 41	0 09 41	0	VIT	VIT
AA 0202	PEYRESTORTES	ESPERANSOU	DALMAU JEAN	DALMAU JEAN	0 15 25	0 15 25	0	VIT	VIT
AA 0210	PEYRESTORTES	ESPERANSOU	DALMAU JEAN	DALMAU JEAN	2 01 03	2 01 03	0	VIT	VIT
AA 0206	PEYRESTORTES	LES ALAUX	TISSEYRE JEAN-PAUL	TISSEYRE JEAN-PAUL	0 23 53	0 23 53	0	VIT	VIT
AA 0208	PEYRESTORTES	LES ALAUX	TISSEYRE JEAN-PAUL	TISSEYRE JEAN-PAUL	0 30 33	0 30 33	0	VIT	VIT
AA 0209	PEYRESTORTES	LES ALAUX	TISSEYRE JEAN-PAUL	TISSEYRE JEAN-PAUL	0 11 33	0 11 33	0	VIT	VIT
AA 0211	PEYRESTORTES	LES ALAUX	TISSEYRE JEAN-PAUL	TISSEYRE JEAN-PAUL	0 01 13	0 01 13	0	VIT	VIT
AA 0212	PEYRESTORTES	LES ALAUX	TISSEYRE JEAN-PAUL	TISSEYRE JEAN-PAUL	0 04 17	0 04 17	0	VIT	VIT
AA 0215	PEYRESTORTES	COSTE ROUSSE	TORREILLES ROGER	TORREILLES ROGER	0 18 01	0 18 01	0	VIT	VIT
AA 0216	PEYRESTORTES	COSTE ROUSSE	TORREILLES ROGER	TORREILLES ROGER	0 48 76	0 48 76	0	VIT	VIT
AA 0218	PEYRESTORTES	COSTE ROUSSE	TORREILLES ROGER	TORREILLES ROGER	0 04 01	0 04 01	0	VIT	VIT
AA 0220	PEYRESTORTES	COSTE ROUSSE	TORREILLES ROGER	TORREILLES ROGER	0 12 08	0 12 08	0	VIT	VIT
AA 0221	PEYRESTORTES	COSTE ROUSSE	TORREILLES ROGER	TORREILLES ROGER	0 13 62	0 13 62	0	VIT	VIT
AA 0231	PEYRESTORTES	COSTE ROUSSE	BARRIERE RICHARD	BARRIERE RICHARD	0 58 83	0 58 83	0	VIT	VIT
AD 0212	PEYRESTORTES	LES ALAUX	GENDRE ADRIEN & AURELIE	GENDRE ADRIEN & AURELIE	0 41 81	0 41 81	0	VIT	VIT
AD 0213	PEYRESTORTES	LES ALAUX	GENDRE ADRIEN & AURELIE	GENDRE ADRIEN & AURELIE	2 29 06	2 29 06	0	VIT	VIT
AD 0215	PEYRESTORTES	LES ALAUX	GENDRE ADRIEN & AURELIE	GENDRE ADRIEN & AURELIE	1 21 79	1 21 79	0	VIT	VIT
AD 0226	PEYRESTORTES	LES ALAUX	GARAU JEROME	GARAU JEROME	0 75 26	0 75 26	0	VIT	VIT
DA 0812	PEYRESTORTES	ALÉAUX	TORREILLES ROGER	TORREILLES ROGER	0 73 18	0 73 18	0	VIT	VIT
DA 0906	PEYRESTORTES	LES ALAUX	DRILLES MARCEL	DRILLES MARCEL	0 04 20	0 04 20	0	VIT	VIT
DA 0907	PEYRESTORTES	LES ALAUX	DRILLES MARCEL	DRILLES MARCEL	0 20 09	0 20 09	0	VIT	VIT
DA 0911	PEYRESTORTES	LES ALAUX	DRILLES MARCEL	DRILLES MARCEL	0 14 85	0 14 85	0	VIT	VIT
DA 0913	PEYRESTORTES	LES ALAUX	DRILLES MARCEL	DRILLES MARCEL	0 12 70	0 12 70	0	VIT	VIT
DA 0917	PEYRESTORTES	LES ALAUX	DRILLES MARCEL	DRILLES MARCEL	0 09 30	0 09 30	0	VIT	VIT
DA 0918	PEYRESTORTES	LES ALAUX	DRILLES MARCEL	DRILLES MARCEL	0 26 90	0 26 90	0	VIT	VIT
DA 0952	PEYRESTORTES	LES ALAUX	DRILLES HENRI	DRILLES HENRI	0 25 90	0 25 90	0	VIT	VIT

Liste des parcelles

permètre syndical après extension

N° cad.	Commune	Lieu-dit	Propriétaire	Usager	Cad.	S. SOUSC.	Bât.	Tarif	Zone
DA 0953	PEYRESTORTES	LES ALAUX	DRILLES HENRI	DRILLES HENRI	0 18 00	0 18 00	0	VIT	VIT
DA 0954	PEYRESTORTES	LES ALAUX	DRILLES HENRI	DRILLES HENRI	0 29 55	0 29 55	0	VIT	VIT
DA 0956	PEYRESTORTES	LES ALAUX	DRILLES HENRI	DRILLES HENRI	0 11 00	0 11 00	0	VIT	VIT
DA 0958	PEYRESTORTES	LES ALAUX	DRILLES HENRI	DRILLES HENRI	0 10 85	0 10 85	0	VIT	VIT
DA 0960	PEYRESTORTES	LES ALAUX	DRILLES MARCEL	DRILLES MARCEL	0 18 00	0 18 00	0	VIT	VIT
DA 0961	PEYRESTORTES	LES ALAUX	DRILLES MARCEL	DRILLES MARCEL	0 18 00	0 18 00	0	VIT	VIT
DA 0962	PEYRESTORTES	LES ALAUX	DRILLES HENRI	DRILLES HENRI	1 10 40	1 10 40	0	VIT	VIT
DA 0963	PEYRESTORTES	LES ALAUX	DRILLES HENRI	DRILLES HENRI	0 11 90	0 11 90	0	VIT	VIT
DA 0964	PEYRESTORTES	LES ALAUX	DRILLES HENRI	DRILLES HENRI	0 18 00	0 18 00	0	VIT	VIT
DA 1005	PEYRESTORTES	LES ALAUX	DRILLES MARCEL	DRILLES MARCEL	0 25 10	0 25 10	0	VIT	VIT
B 0009	RIVESALTES	LO PLA PETIT	ALBERT	ALBERT	0 27 10	0 27 10	0	G	G
B 0011	RIVESALTES	DEJOS ST ANDRE	DOMERGUE JH	DOMERGUE JH	0 09 40	0 09 40	0	G	G
B 0017 15	RIVESALTES	LOTISSEMENT LES CYCLADES	COMMUNE DE RIVESALTES	COMMUNE DE RIVESALTES	0 25 33	0 25 33	0	G	G
B 0017	RIVESALTES	DEJOS ST ANDRE	COMMUNE DE RIVESALTES	COMMUNE DE RIVESALTES	0 04 80	0 04 80	0	G	G
B 0018	RIVESALTES	DEJOS ST ANDRE	COMMUNE DE RIVESALTES	COMMUNE DE RIVESALTES	0 02 25	0 02 25	0	G	G
B 0019	RIVESALTES	DEJOS ST ANDRE	TAILLANT JEAN JACQUES	TAILLANT JEAN JACQUES	0 08 85	0 08 85	0	G	G
B 0048	RIVESALTES	DEJOS ST ANDRE	TAILLANT JEAN JACQUES	TAILLANT JEAN JACQUES	0 02 70	0 02 70	0	G	G
B 0047	RIVESALTES	DEJOS ST ANDRE	TAILLANT JEAN JACQUES	TAILLANT JEAN JACQUES	0 02 05	0 02 05	0	G	G
B 0048	RIVESALTES	DEJOS ST ANDRE	TAILLANT JEAN JACQUES	TAILLANT JEAN JACQUES	0 08 45	0 08 45	0	G	G
B 0049	RIVESALTES	DEJOS ST ANDRE	TAILLANT JEAN JACQUES	TAILLANT JEAN JACQUES	0 07 85	0 07 85	0	G	G
B 0010	RIVESALTES	DEJOS ST ANDRE	TAILLANT JEAN JACQUES	TAILLANT JEAN JACQUES	0 01 85	0 01 85	0	G	G
B 0051	RIVESALTES	DEJOS ST ANDRE	TAILLANT JEAN JACQUES	TAILLANT JEAN JACQUES	0 01 80	0 01 80	0	G	G
B 0052	RIVESALTES	DEJOS ST ANDRE	TAILLANT JEAN JACQUES	TAILLANT JEAN JACQUES	0 08 05	0 08 05	0	G	G
B 0053	RIVESALTES	CHEMIN DE PIA	COMMUNE DE RIVESALTES	COMMUNE DE RIVESALTES	0 12 42	0 12 42	0	G	G
B 0094	RIVESALTES	DEJOS ST ANDRE	BAROUSSE REGINE	BAROUSSE REGINE	0 08 45	0 08 45	0	G	G
B 0096 148	RIVESALTES	CHEMIN DE PIA	COMMUNE DE RIVESALTES	COMMUNE DE RIVESALTES	0 12 42	0 12 42	0	G	G
B 0057	RIVESALTES	DEJOS ST ANDRE	BAROUSSE REGINE	BAROUSSE REGINE	0 28 25	0 28 25	0	G	G
B 0095	RIVESALTES	DEJOS ST ANDRE	LOPEZ GUILLAUME	LOPEZ GUILLAUME	0 22 95	0 22 95	0	G	G
B 0088	RIVESALTES	DEJOS ST ANDRE	LAJARRIGE FRANCOIS	LAJARRIGE FRANCOIS	0 18 45	0 18 45	0	G	G
B 0101	RIVESALTES	DEJOS ST ANDRE	VIE MADELEINE VVE FELICIEN	VIE MADELEINE VVE FELICIEN	0 08 55	0 08 55	0	G	G
B 0102	RIVESALTES	DEJOS ST ANDRE	VIE MADELEINE VVE FELICIEN	VIE MADELEINE VVE FELICIEN	0 10 00	0 10 00	0	G	G
B 0103	RIVESALTES	DEJOS ST ANDRE	VIE MADELEINE VVE FELICIEN	VIE MADELEINE VVE FELICIEN	0 08 10	0 08 10	0	G	G
B 0101	RIVESALTES	DEJOS ST ANDRE	CAZACH LOUIS	CAZACH LOUIS	0 18 24	0 18 24	0	G	G
B 0100	RIVESALTES	DEJOS ST ANDRE	LOPEZ GUILLAUME	LOPEZ GUILLAUME	0 18 10	0 18 10	0	G	G
B 0102	RIVESALTES	DEJOS ST ANDRE	BASTOUL DENIS	BASTOUL DENIS	0 12 90	0 12 90	0	G	G
B 0109	RIVESALTES	DEJOS ST ANDRE	BASTOUL DENIS	BASTOUL DENIS	0 13 35	0 13 35	0	G	G
B 0110	RIVESALTES	DEJOS ST ANDRE	BASTOUL DENIS	BASTOUL DENIS	0 11 80	0 11 80	0	G	G
B 0107	RIVESALTES	DEJOS ST ANDRE	ROIG ELIANE	ROIG ELIANE	0 08 20	0 08 20	0	G	G

Liste des parcelles

périphérie syndical après extension

N° cad.	Commune	Lieu-dit	Propriétaire	Usager	Cad.	S. SOUSC.	Bât.	Tarif	Zone
B 0128	RIVESALTES	DEJOS ST ANDRE	ROIG ELIANE	ROIG ELIANE	0 45 40	0 45 40	0	G	G
B 0129	RIVESALTES	DEJOS ST ANDRE	ROIG ELIANE	ROIG ELIANE	0 17 90	0 17 90	0	G	G
B 0130	RIVESALTES	DEJOS ST ANDRE	AL-PAT	AL-PAT	0 29 10	0 29 10	0	G	G
B 0133	RIVESALTES	DEJOS ST ANDRE	RIOLS GILBERT	RIOLS GILBERT	0 08 60	0 08 60	0	G	G
B 0134	RIVESALTES	DEJOS ST ANDRE	CHATEAU ROMBEAU	CHATEAU ROMBEAU	0 30 10	0 30 10	0	G	G
B 0135	RIVESALTES	DEJOS ST ANDRE	CHATEAU ROMBEAU	CHATEAU ROMBEAU	0 36 74	0 36 74	0	G	G
B 0136	RIVESALTES	DEJOS ST ANDRE	CHATEAU ROMBEAU	CHATEAU ROMBEAU	0 13 30	0 13 30	0	G	G
B 0137	RIVESALTES	DEJOS ST ANDRE	CHATEAU ROMBEAU	CHATEAU ROMBEAU	0 14 25	0 14 25	0	G	G
B 0138	RIVESALTES	DEJOS ST ANDRE	AL-PAT	AL-PAT	0 34 85	0 34 85	0	G	G
B 0139	RIVESALTES	DEJOS ST ANDRE	AL-PAT	AL-PAT	0 15 32	0 15 32	0	G	G
B 0140	RIVESALTES	DEJOS ST ANDRE	PEREZ JOSEPH	PEREZ JOSEPH	0 12 20	0 12 20	0	G	G
B 0141	RIVESALTES	DEJOS ST ANDRE	PLANELLES NEE CANUT MARIE JOSEE	PLANELLES NEE CANUT MARIE JOSEE	0 24 48	0 24 48	0	G	G
B 0142	RIVESALTES	DEJOS ST ANDRE	MEDRANO & BOSCH MARIE CLAIRE	MEDRANO & BOSCH MARIE CLAIRE	0 17 85	0 17 85	0	G	G
B 0144	RIVESALTES	DEJOS ST ANDRE	CLERIC MICHEL	CLERIC MICHEL	0 20 00	0 20 00	0	G	G
B 0145	RIVESALTES	DEJOS ST ANDRE	MATEO MURIEL CHRISTINE	MATEO MURIEL CHRISTINE	0 17 55	0 17 55	0	G	G
B 0153	RIVESALTES	DEJOS ST ANDRE	AUZOLAT REGINE	AUZOLAT REGINE	0 25 80	0 25 80	0	G	G
B 0154	RIVESALTES	DEJOS ST ANDRE	DELCAMP VVE	DELCAMP VVE	0 23 60	0 23 60	0	G	G
B 0155	RIVESALTES	DEJOS ST ANDRE	MAUSSANG RENE	MAUSSANG RENE	0 08 95	0 08 95	0	G	G
B 0156	RIVESALTES	DEJOS ST ANDRE	MAUSSANG RENE	MAUSSANG RENE	0 14 85	0 14 85	0	G	G
B 0157	RIVESALTES	DEJOS ST ANDRE	CHATEAU ROMBEAU	CHATEAU ROMBEAU	2 10 25	2 10 25	0	G	G
B 0161	RIVESALTES	DEJOS ST ANDRE	CHATEAU ROMBEAU	CHATEAU ROMBEAU	0 78 90	0 78 90	0	G	G
B 0163	RIVESALTES	DEJOS ST ANDRE	CHAUMAR PAULE	CHAUMAR PAULE	0 05 05	0 05 05	0	G	G
B 0164	RIVESALTES	DEJOS ST ANDRE	TUBAU CHRISTIANE	TUBAU CHRISTIANE	0 09 80	0 09 80	0	G	G
B 0165	RIVESALTES	DEJOS ST ANDRE	BECERRA JEAN	BECERRA JEAN	0 04 80	0 04 80	0	G	G
B 0166	RIVESALTES	DEJOS ST ANDRE	VENDRELL RAYMOND	VENDRELL RAYMOND	0 04 30	0 04 30	0	G	G
B 0178	RIVESALTES	DEJOS ST ANDRE	RIEUSSET MARIE MADELEINE	SIRACH FRERES	0 18 30	0 18 30	0	G	G
B 0179	RIVESALTES	DEJOS ST ANDRE	RIEUSSET MARIE MADELEINE	SIRACH FRERES	0 03 30	0 03 30	0	G	G
B 0180	RIVESALTES	DEJOS ST ANDRE	SOLA JEAN	SOLA JEAN	0 12 20	0 12 20	0	G	G
B 0181	RIVESALTES	DEJOS ST ANDRE	SOLA JEAN	SOLA JEAN	0 12 20	0 12 20	0	G	G
B 0182	RIVESALTES	DEJOS ST ANDRE	SOLA JEAN	SOLA JEAN	0 23 05	0 23 05	0	G	G
B 0183	RIVESALTES	DEJOS ST ANDRE	SIRACH FRERES	SIRACH FRERES	0 21 70	0 21 70	0	G	G
B 0184	RIVESALTES	DEJOS ST ANDRE	RIEUSSET MARIE MADELEINE	SIRACH FRERES	0 22 85	0 22 85	0	G	G
B 0185	RIVESALTES	DEJOS ST ANDRE	LAJABRI	LAJABRI	0 10 05	0 10 05	0	G	G
B 0210	RIVESALTES	DEJOS ST ANDRE	ARCOS PATRICK - SUCCESSION ARCOS LAURENT	ARCOS PATRICK - SUCCESSION ARCOS LAURENT	0 03 80	0 03 80	0	G	G
B 0211	RIVESALTES	DEJOS ST ANDRE	RABASSÉDAS RAYMOND	RABASSÉDAS RAYMOND	0 09 20	0 09 20	0	G	G
B 0212	RIVESALTES	DEJOS ST ANDRE	RABASSÉDAS RAYMOND	RABASSÉDAS RAYMOND	0 00 05	0 00 05	0	G	G
B 0213	RIVESALTES	DEJOS ST ANDRE	JACQUET JEAN	JACQUET JEAN	0 04 05	0 04 05	0	G	G

Liste des parcelles

périmètre syndical après extension

N° cad.	Commune	Lieu-dit	Propriétaire	Usages	Cad.	S. SOUSC.	Bât.	Tarif	Zone
8 8214	RIVESALTES	DEJOS ST ANDRE	COMMUNE DE RIVESALTES	COMMUNE DE RIVESALTES	0 08 58	0 08 58	0	G	G
8 8218	RIVESALTES	DEJOS ST ANDRE	COMMUNE DE RIVESALTES	COMMUNE DE RIVESALTES	0 11 42	0 11 42	0	G	G
8 8221	RIVESALTES	DEJOS ST ANDRE	LAJARRIGE FRANCOIS	LAJARRIGE FRANCOIS	0 04 80	0 04 80	0	G	G
8 8227	RIVESALTES	DEJOS ST ANDRE	COMMUNE DE RIVESALTES	COMMUNE DE RIVESALTES	0 08 11	0 08 11	0	G	G
8 8232	RIVESALTES	DEJOS ST ANDRE	COMMUNE DE RIVESALTES	COMMUNE DE RIVESALTES	0 08 35	0 08 35	0	G	G
8 8237	RIVESALTES	DEJOS ST ANDRE	COMMUNE DE RIVESALTES	COMMUNE DE RIVESALTES	0 17 40	0 17 40	0	G	G
8 8239	RIVESALTES	DEJOS ST ANDRE	PRATX PIERRE	PRATX PIERRE	0 20 25	0 20 25	0	G	G
8 8245	RIVESALTES	LA BOADELLA	COMMUNE DE RIVESALTES	COMMUNE DE RIVESALTES	0 27 75	0 27 75	0	G	G
8 8246	RIVESALTES	LA BOADELLA	COMMUNE DE RIVESALTES	COMMUNE DE RIVESALTES	1 33 85	1 33 85	0	G	G
8 8248	RIVESALTES	LA BOADELLA	COMMUNE DE RIVESALTES	COMMUNE DE RIVESALTES	1 03 05	1 03 05	0	G	G
8 8250	RIVESALTES	LO PLA GROS	COMMUNE DE RIVESALTES	COMMUNE DE RIVESALTES	0 44 45	0 44 45	0	G	G
8 8251	RIVESALTES	LO PLA GROS	COMMUNE DE RIVESALTES	COMMUNE DE RIVESALTES	0 48 20	0 48 20	0	G	G
8 8252	RIVESALTES	LO PLA GROS	COMMUNE DE RIVESALTES	COMMUNE DE RIVESALTES	0 47 00	0 47 00	0	G	G
8 8254	RIVESALTES	LO PLA GROS	COMMUNE DE RIVESALTES	COMMUNE DE RIVESALTES	0 23 75	0 23 75	0	G	G
8 8255	RIVESALTES	LO PLA GROS	COMMUNE DE RIVESALTES	COMMUNE DE RIVESALTES	0 23 85	0 23 85	0	G	G
8 8256	RIVESALTES	LO PLA GROS	COMMUNE DE RIVESALTES	COMMUNE DE RIVESALTES	0 27 55	0 27 55	0	G	G
8 8257	RIVESALTES	LO PLA GROS	COMMUNE DE RIVESALTES	COMMUNE DE RIVESALTES	0 27 85	0 27 85	0	G	G
8 8258	RIVESALTES	LO PLA GROS	COMMUNE DE RIVESALTES	COMMUNE DE RIVESALTES	0 30 50	0 30 50	0	G	G
8 8264	RIVESALTES	LO PLA GROS	CARDIL DELMAS ANDREE	CARDIL DELMAS ANDREE	0 22 40	0 22 40	0	G	G
8 8267	RIVESALTES	LO PLA GROS	LUQUE-GARCIA JOSE	LUQUE-GARCIA JOSE	0 05 45	0 05 45	0	G	G
8 8268	RIVESALTES	LO PLA GROS	BLEUVEN YVES JEAN MICHEL	BLEUVEN YVES JEAN MICHEL	0 08 00	0 08 00	0	G	G
8 8269	RIVESALTES	LO PLA GROS	BLEUVEN YVES JEAN MICHEL	BLEUVEN YVES JEAN MICHEL	0 08 85	0 08 85	0	G	G
8 8272	RIVESALTES	LO PLA GROS	ROGER M F EPSE GIL JEAN	ROGER M F EPSE GIL JEAN	1 27 55	1 27 55	0	G	G
8 8273	RIVESALTES	LO PLA GROS	ROGER M F EPSE GIL JEAN	ROGER M F EPSE GIL JEAN	0 00 15	0 00 15	0	G	G
8 8276	RIVESALTES	LO PLA GROS	MONTARRAT JEAN FRANCOIS KLEBER	MONTARRAT JEAN FRANCOIS KLEBER	0 31 05	0 31 05	0	G	G
8 8283	RIVESALTES	LO PLA GROS	AMOUROUX EDMOND	AMOUROUX EDMOND	0 08 85	0 08 85	0	G	G
8 8284	RIVESALTES	DEJOS ST ANDRE	COMMUNE DE RIVESALTES	COMMUNE DE RIVESALTES	0 07 25	0 07 25	0	G	G
8 8284	RIVESALTES	LO PLA GROS	AMOUROUX EDMOND	AMOUROUX EDMOND	0 12 90	0 12 90	0	G	G
8 8285	RIVESALTES	LO PLA GROS	AMOUROUX EDMOND	AMOUROUX EDMOND	0 13 05	0 13 05	0	G	G
8 8288	RIVESALTES	LO PLA GROS	AMOUROUX EDMOND	AMOUROUX EDMOND	0 17 03	0 17 03	0	G	G
8 8287	RIVESALTES	LO PLA GROS	AMOUROUX EDMOND	AMOUROUX EDMOND	0 12 85	0 12 85	0	G	G
8 8288	RIVESALTES	LO PLA GROS	MONTARRAT JEAN FRANCOIS KLEBER	MONTARRAT JEAN FRANCOIS KLEBER	0 40 30	0 40 30	0	G	G

Liste des parcelles

périmètre syndical après extension

N° cad.	Commune	Lieu-dit	Propriétaire	Usager	Cad.	S. SOUSC.	Bât.	Tarif	Zone
B 0288	RIVESALTES	LO PLA GROS	AMOUROUX EDMOND	AMOUROUX EDMOND	0 44 10	0 44 10	0	G	G
B 0291 1	RIVESALTES	LO PLA GROS	CETIN HALIL	CETIN HALIL	0 04 56	0 04 56	0	G	G
B 0291 2	RIVESALTES	LO PLA GROS	ERDOGAN ISMET & SELDA	ERDOGAN ISMET & SELDA	0 04 59	0 04 59	0	G	G
B 0291 3	RIVESALTES	LO PLA GROS	ERDOGAN SABAN & HATICE	ERDOGAN SABAN & HATICE	0 04 59	0 04 59	0	G	G
B 0291 4	RIVESALTES	LO PLA GROS	ERDOGAN HAYATI & NADIYE	ERDOGAN HAYATI & NADIYE	0 04 59	0 04 59	0	G	G
B 0292 1	RIVESALTES	LO PLA GROS	CETIN HALIL	CETIN HALIL	0 04 40	0 04 40	0	G	G
B 0292 2	RIVESALTES	LO PLA GROS	ERDOGAN ISMET & SELDA	ERDOGAN ISMET & SELDA	0 04 40	0 04 40	0	G	G
B 0292 3	RIVESALTES	LO PLA GROS	ERDOGAN SABAN & HATICE	ERDOGAN SABAN & HATICE	0 04 40	0 04 40	0	G	G
B 0292 4	RIVESALTES	LO PLA GROS	ERDOGAN HAYATI & NADIYE	ERDOGAN HAYATI & NADIYE	0 04 40	0 04 40	0	G	G
B 0294	RIVESALTES	LO PLA GROS	COMMUNE DE RIVESALTES	COMMUNE DE RIVESALTES	0 40 90	0 40 90	0	G	G
B 0295	RIVESALTES	LO PLA GROS	COMMUNE DE RIVESALTES	COMMUNE DE RIVESALTES	0 49 95	0 49 95	0	G	G
B 0296	RIVESALTES	LO PLA GROS	COMMUNE DE RIVESALTES	COMMUNE DE RIVESALTES	0 00 40	0 00 40	0	G	G
B 0297	RIVESALTES	LO PLA GROS	COMMUNE DE RIVESALTES	COMMUNE DE RIVESALTES	2 40 85	2 40 85	0	G	G
B 0298	RIVESALTES	LO PLA GROS	COMMUNE DE RIVESALTES	COMMUNE DE RIVESALTES	0 20 55	0 20 55	0	G	G
B 0299	RIVESALTES	LO PLA GROS	ESPEU JEAN	ESPEU JEAN	0 04 90	0 04 90	0	G	G
B 0302	RIVESALTES	LO PLA GROS	PIQUE IRENE	PIQUE IRENE	0 57 05	0 57 05	0	G	G
B 0304	RIVESALTES	LO PLA GROS	CAZACH LOUIS	CAZACH LOUIS	0 48 75	0 48 75	0	G	G
B 0305	RIVESALTES	LO PLA GROS	PIQUE IRENE	PIQUE IRENE	0 00 55	0 00 55	0	G	G
B 0307	RIVESALTES	LO PLA GROS	HUGUET AIME LOUIS JOSEPH	HUGUET AIME LOUIS JOSEPH	0 74 60	0 74 60	0	G	G
B 0310	RIVESALTES	LO PLA GROS	DIAZ TERENCE NICOLAS	DIAZ TERENCE NICOLAS	0 01 05	0 01 05	0	G	G
B 0311 1	RIVESALTES	LO PLA GROS	AUTOROUTE DU SUD DE LA FRANCE	AUTOROUTE DU SUD DE LA FRANCE	0 06 84	0 06 84	0	G	G
B 0320	RIVESALTES	LO PLA GROS	COMMUNE DE RIVESALTES	COMMUNE DE RIVESALTES	1 24 20	1 24 20	0	G	G
B 0321	RIVESALTES	LO PLA GROS	COMMUNE DE RIVESALTES	COMMUNE DE RIVESALTES	1 72 50	1 72 50	0	G	G
B 0322	RIVESALTES	LO PLA GROS	COMMUNE DE RIVESALTES	COMMUNE DE RIVESALTES	0 05 50	0 05 50	0	G	G
B 0323	RIVESALTES	LO PLA GROS	COMMUNE DE RIVESALTES	COMMUNE DE RIVESALTES	0 13 60	0 13 60	0	G	G
B 0326	RIVESALTES	LO PLA GROS	COMMUNE DE RIVESALTES	COMMUNE DE RIVESALTES	0 09 18	0 09 10	0	G	G
B 0327	RIVESALTES	LO PLA GROS	COMMUNE DE RIVESALTES	COMMUNE DE RIVESALTES	0 17 00	0 17 00	0	G	G
B 0329	RIVESALTES	LO PLA GROS	BILLE CLAUDE / VINCHES	BILLE CLAUDE / VINCHES	0 10 90	0 10 90	0	G	G
B 0329	RIVESALTES	LO PLA GROS	BILLE CLAUDE / VINCHES	BILLE CLAUDE / VINCHES	0 02 65	0 02 65	0	G	G
B 0329	RIVESALTES	LO PLA GROS	PANICOT FRANCOISE	PANICOT FRANCOISE	0 05 35	0 05 35	0	G	G
B 0332	RIVESALTES	LO PLA GROS	BLAZY MARIE-JEANNE JOSETTE PIERRETTE	BLAZY MARIE-JEANNE JOSETTE PIERRETTE	0 30 05	0 30 05	0	G	G
B 0336	RIVESALTES	LO PLA PETIT	TRAVAUX PUBLICS 66	TRAVAUX PUBLICS 66	0 09 20	0 09 20	0	G	G
B 0337	RIVESALTES	LO PLA PETIT	TRAVAUX PUBLICS 66	TRAVAUX PUBLICS 66	0 11 20	0 11 20	0	G	G

Liste des parcelles

périmètre syndical après extension

N° cad.	Commune	Lieu-dit	Propriétaire	Usager	Cad.	S. SOUSC.	Bât.	Tarif	Zone
0 0338	RIVESALTES	LO PLA PETIT	TRAVAUX PUBLICS 66	TRAVAUX PUBLICS 66	0 45 10	0 45 10	0	G	G
0 0341	RIVESALTES	LO PLA PETIT	AUZOLATS HERITIERS	AUZOLATS HERITIERS	0 42 73	0 42 73	0	G	G
0 0344	RIVESALTES	LO PLA PETIT	TRAVAUX PUBLICS 66	TRAVAUX PUBLICS 66	0 03 18	0 03 18	0	G	G
0 0348	RIVESALTES	LO PLA PETIT	TRAVAUX PUBLICS 66	TRAVAUX PUBLICS 66	0 03 40	0 03 40	0	G	G
0 0347	RIVESALTES	LO PLA PETIT	TRAVAUX PUBLICS 66	TRAVAUX PUBLICS 66	0 00 85	0 00 85	0	G	G
0 0355 1	RIVESALTES	LO PLA PETIT	AUTOROUTE DU SUD DE LA FRANCE	AUTOROUTE DU SUD DE LA FRANCE	0 00 43	0 00 43	0	G	G
0 0356	RIVESALTES	LO PLA PETIT	AFONSO LUIS	AFONSO LUIS	0 37 86	0 37 86	0	G	G
0 0357	RIVESALTES	LO PLA PETIT	AMIGUES HENRI OMER JEAN	AMIGUES HENRI OMER JEAN	0 76 40	0 76 40	0	G	G
0 0360	RIVESALTES	LO PLA PETIT	ABELANET PIERRE	ABELANET PIERRE	0 27 50	0 27 50	0	G	G
0 0369	RIVESALTES	LO PLA PETIT	ABELANET PIERRE	ABELANET PIERRE	0 22 40	0 22 40	0	G	G
0 0370	RIVESALTES	LO PLA PETIT	ABELANET PIERRE	ABELANET PIERRE	0 26 40	0 26 40	0	G	G
0 0371	RIVESALTES	LO PLA PETIT	PONS GEORGES	PONS GEORGES	0 41 55	0 41 55	0	G	G
0 0372	RIVESALTES	LO PLA PETIT	LOPEZ JOSEPH	LOPEZ JOSEPH	0 42 25	0 42 25	0	G	G
0 0373	RIVESALTES	LO PLA PETIT	MARTINEZ FRANCISCO	MARTINEZ FRANCISCO	0 83 30	0 83 30	0	G	G
0 0374	RIVESALTES	LO PLA PETIT	ETS PUBLIC FONCIER LOCAL	ETS PUBLIC FONCIER LOCAL	0 75 43	0 75 43	0	G	G
0 0375	RIVESALTES	LO PLA PETIT	ETS PUBLIC FONCIER LOCAL	ETS PUBLIC FONCIER LOCAL	0 12 80	0 12 80	0	G	G
0 0376	RIVESALTES	LO PLA PETIT	COUDOUGNAN DOMINIQUE	COUDOUGNAN DOMINIQUE	0 11 20	0 11 20	0	G	G
0 0377	RIVESALTES	LO PLA PETIT	MALLORQUIN ANASTASE	MALLORQUIN ANASTASE	0 28 35	0 28 35	0	G	G
0 0378	RIVESALTES	LO PLA PETIT	PANICOT FRANCOISE	PANICOT FRANCOISE	0 08 75	0 08 75	0	G	G
0 0380	RIVESALTES	LO PLA PETIT	ABELANET PIERRE	ABELANET PIERRE	0 11 88	0 11 88	0	G	G
0 0381	RIVESALTES	LO PLA PETIT	ABELANET PIERRE	ABELANET PIERRE	0 50 30	0 50 30	0	G	G
0 0382	RIVESALTES	LO PLA PETIT	ABELANET PIERRE	ABELANET PIERRE	0 22 40	0 22 40	0	G	G
0 0383	RIVESALTES	LO PLA PETIT	ABLARD GABRIEL	ABLARD GABRIEL	0 27 20	0 27 20	0	G	G
0 0384	RIVESALTES	LO PLA PETIT	MACABES ROBERT	MACABES ROBERT	0 25 30	0 25 30	0	G	G
0 0385	RIVESALTES	LO PLA PETIT	LUQUE STEVE	LUQUE STEVE	0 16 78	0 16 78	0	G	G
0 0386	RIVESALTES	LO PLA PETIT	LUQUE STEVE	LUQUE STEVE	0 17 50	0 17 50	0	G	G
0 0387	RIVESALTES	LO PLA PETIT	SALGUES ANDRE	SALGUES ANDRE	0 42 80	0 42 80	0	G	G
0 0388	RIVESALTES	LO PLA PETIT	SALGUES ANDRE	SALGUES ANDRE	0 01 70	0 01 70	0	G	G
0 0391	RIVESALTES	LO PLA PETIT	LA VIGNE ET LE VERGER	LA VIGNE ET LE VERGER	0 13 30	0 13 30	0	G	G
0 0392	RIVESALTES	LO PLA PETIT	LA VIGNE ET LE VERGER	LA VIGNE ET LE VERGER	0 13 60	0 13 60	0	G	G
0 0393	RIVESALTES	LO PLA PETIT	LA VIGNE ET LE VERGER	LA VIGNE ET LE VERGER	0 04 85	0 04 85	0	G	G
0 0396	RIVESALTES	LO PLA PETIT	SEGUY JEAN	SEGUY JEAN	0 06 08	0 06 08	0	G	G
0 0397	RIVESALTES	LO PLA PETIT	SEGUY JEAN	SEGUY JEAN	0 06 35	0 06 30	0	G	G
0 0398	RIVESALTES	LO PLA PETIT	CAZACH LOUIS	CAZACH LOUIS	0 11 70	0 11 70	0	G	G
0 0399	RIVESALTES	LO PLA PETIT	CAZACH LOUIS	CAZACH LOUIS	0 09 40	0 09 40	0	G	G
0 0403 1	RIVESALTES	LO PLA PETIT	PHILIPPE ANDRE	PHILIPPE ANDRE	0 05 50	0 05 50	0	G	G

Liste des parcelles

péninsulaire syndical apres extension

N° cad.	Commune	Lieu-dit	Propriétaire	Usager	Cad.	S. SOUSC.	Bât.	Tarif	Zone
B 0402	RIVESALTES	LO PLA PETIT	PHILIPPE JEAN	PHILIPPE JEAN	0 05 90	0 05 90	0	G	G
B 0404	RIVESALTES	LO PLA PETIT	SALGUES ANDRÉ	SALGUES ANDRÉ	0 15 80	0 15 80	0	G	G
B 0405	RIVESALTES	LO PLA PETIT	FONS ODILE	FONS ODILE	0 23 55	0 23 55	0	G	G
B 0406	RIVESALTES	LO PLA PETIT	FONS ODILE	FONS ODILE	0 36 40	0 36 40	0	G	G
B 0409	RIVESALTES	LO PLA PETIT	DAURE MICHEL	DAURE MICHEL	0 10 50	0 10 50	0	G	G
B 0409	RIVESALTES	LO PLA PETIT	DAURE MICHEL	DAURE MICHEL	0 10 20	0 10 20	0	G	G
B 0410	RIVESALTES	LO PLA PETIT	DAURE MICHEL	DAURE MICHEL	0 08 95	0 08 95	0	G	G
B 0411	RIVESALTES	LO PLA PETIT	FONS ODILE	FONS ODILE	0 25 20	0 25 20	0	G	G
B 0412	RIVESALTES	LO PLA PETIT	ROGER MONIQUE	ROGER MONIQUE	0 10 75	0 10 75	0	G	G
B 0414	RIVESALTES	LO PLA PETIT	ROIQ INDIVISION	ROIQ INDIVISION	0 14 40	0 14 40	0	G	G
B 0415	RIVESALTES	LO PLA PETIT	ROIQ INDIVISION	ROIQ INDIVISION	0 13 40	0 13 40	0	G	G
B 0416	RIVESALTES	LO PLA PETIT	TAILLANT JEAN JACQUES	TAILLANT JEAN JACQUES	0 21 35	0 21 35	0	G	G
B 0417	RIVESALTES	LO PLA PETIT	TAILLANT JEAN JACQUES	TAILLANT JEAN JACQUES	0 44 25	0 44 25	0	G	G
B 0418	RIVESALTES	LO PLA PETIT	ETS PUBLIC FONCIER LOCAL	ETS PUBLIC FONCIER LOCAL	0 21 15	0 21 15	0	G	G
B 0419	RIVESALTES	LO PLA PETIT	ETS PUBLIC FONCIER LOCAL	ETS PUBLIC FONCIER LOCAL	0 26 00	0 26 00	0	G	G
B 0420	RIVESALTES	LO PLA PETIT	ETS PUBLIC FONCIER LOCAL	ETS PUBLIC FONCIER LOCAL	0 23 55	0 23 55	0	G	G
B 0421	RIVESALTES	LO PLA PETIT	LOPEZ RAYMOND EPX SIRACH	LOPEZ RAYMOND EPX SIRACH	0 47 90	0 47 90	0	G	G
B 0422	RIVESALTES	LO PLA PETIT	ETS PUBLIC FONCIER LOCAL	ETS PUBLIC FONCIER LOCAL	1 19 50	1 19 50	0	G	G
B 0424	RIVESALTES	LO PLA PETIT	ETS PUBLIC FONCIER LOCAL	ETS PUBLIC FONCIER LOCAL	1 26 00	1 26 00	0	G	G
B 0425	RIVESALTES	LO PLA PETIT	ETS PUBLIC FONCIER LOCAL	ETS PUBLIC FONCIER LOCAL	1 10 40	1 10 40	0	G	G
B 0426	RIVESALTES	LO PLA PETIT	COMMUNE DE RIVESALTES	COMMUNE DE RIVESALTES	0 49 55	0 49 55	0	G	G
B 0428	RIVESALTES	LO PLA PETIT	COMMUNE DE RIVESALTES	COMMUNE DE RIVESALTES	0 22 30	0 22 30	0	G	G
B 0429	RIVESALTES	LO PLA PETIT	COMMUNE DE RIVESALTES	COMMUNE DE RIVESALTES	0 23 10	0 23 10	0	G	G
B 0430	RIVESALTES	LO PLA PETIT	ETS PUBLIC FONCIER LOCAL	ETS PUBLIC FONCIER LOCAL	0 43 50	0 43 50	0	G	G
B 0431	RIVESALTES	LO PLA PETIT	CANDILLE DENIS	CANDILLE DENIS	0 08 10	0 08 10	0	G	G
B 0432	RIVESALTES	LO PLA PETIT	ETS PUBLIC FONCIER LOCAL	ETS PUBLIC FONCIER LOCAL	0 04 95	0 04 95	0	G	G
B 0434	RIVESALTES	LO PLA PETIT	ETS PUBLIC FONCIER LOCAL	ETS PUBLIC FONCIER LOCAL	0 05 00	0 05 00	0	G	G
B 0435	RIVESALTES	LO PLA PETIT	COMMUNE DE RIVESALTES	COMMUNE DE RIVESALTES	0 22 45	0 22 45	0	G	G
B 0436	RIVESALTES	LO PLA PETIT	COMMUNE DE RIVESALTES	COMMUNE DE RIVESALTES	2 30 50	2 30 50	0	G	G
B 0437	RIVESALTES	LO PLA PETIT	COMMUNE DE RIVESALTES	COMMUNE DE RIVESALTES	0 05 05	0 05 05	0	G	G
B 0438	RIVESALTES	LO PLA PETIT	ETS PUBLIC FONCIER LOCAL	ETS PUBLIC FONCIER LOCAL	0 51 10	0 51 10	0	G	G
B 0439	RIVESALTES	LO PLA PETIT	ETS PUBLIC FONCIER LOCAL	ETS PUBLIC FONCIER LOCAL	0 15 70	0 15 70	0	G	G
B 0440	RIVESALTES	LO PLA PETIT	ETS PUBLIC FONCIER LOCAL	ETS PUBLIC FONCIER LOCAL	0 21 40	0 21 40	0	G	G
B 0444	RIVESALTES	LO PLA PETIT	ETS PUBLIC FONCIER LOCAL	ETS PUBLIC FONCIER LOCAL	0 13 00	0 13 00	0	G	G
B 0445	RIVESALTES	LO PLA PETIT	ETS PUBLIC FONCIER LOCAL	ETS PUBLIC FONCIER LOCAL	0 05 05	0 05 05	0	G	G
B 0446	RIVESALTES	LO PLA PETIT	ETS PUBLIC FONCIER LOCAL	ETS PUBLIC FONCIER LOCAL	0 00 30	0 00 30	0	G	G

Liste des parcelles

périmètre syndical après extension

N° cad.	Commune	Lieu-dit	Propriétaire	Usager	Cad.	S. SOUSC.	Bât.	Tarif	Zone
0047	RIVESALTES	LO PLA PETIT	ETS PUBLIC FONCIER LOCAL	ETS PUBLIC FONCIER LOCAL	0 33 80	0 30 80	0	G	G
0048	RIVESALTES	LO PLA PETIT	ETS PUBLIC FONCIER LOCAL	ETS PUBLIC FONCIER LOCAL	1 81 20	1 81 20	0	G	G
0049	RIVESALTES	LO PLA PETIT	ETS PUBLIC FONCIER LOCAL	ETS PUBLIC FONCIER LOCAL	1 48 05	1 48 05	0	G	G
0050	RIVESALTES	LO PLA PETIT	ALBERT	ALBERT	1 32 35	1 32 35	0	G	G
0051	RIVESALTES	LO PLA PETIT	ALBERT	ALBERT	0 43 75	0 43 75	0	G	G
0052	RIVESALTES	LO PLA PETIT	ALBERT	ALBERT	0 44 95	0 44 95	0	G	G
0053	RIVESALTES	LO PLA PETIT	ETS PUBLIC FONCIER LOCAL	ETS PUBLIC FONCIER LOCAL	0 18 90	0 18 90	0	G	G
0054	RIVESALTES	LO PLA PETIT	ETS PUBLIC FONCIER LOCAL	ETS PUBLIC FONCIER LOCAL	0 30 30	0 30 30	0	G	G
0055	RIVESALTES	LO PLA PETIT	MARTI HENRI	MARTI HENRI	0 08 20	0 08 20	0	G	G
0056	RIVESALTES	LO PLA PETIT	MARTI HENRI	MARTI HENRI	0 31 15	0 31 15	0	G	G
0057	RIVESALTES	LO PLA PETIT	ETS PUBLIC FONCIER LOCAL	ETS PUBLIC FONCIER LOCAL	0 47 20	0 47 20	0	G	G
0058	RIVESALTES	CAMI DE TORRELLES	ETS PUBLIC FONCIER LOCAL	ETS PUBLIC FONCIER LOCAL	0 02 20	0 02 20	0	G	G
0059	RIVESALTES	CAMI DE TORRELLES	ETS PUBLIC FONCIER LOCAL	ETS PUBLIC FONCIER LOCAL	0 02 25	0 02 25	0	G	G
0060	RIVESALTES	CAMI DE TORRELLES	ETS PUBLIC FONCIER LOCAL	ETS PUBLIC FONCIER LOCAL	0 04 75	0 04 75	0	G	G
0061	RIVESALTES	CAMI DE TORRELLES	CHATEAU ROMBEAU	CHATEAU ROMBEAU	0 03 75	0 03 75	0	G	G
0062	RIVESALTES	CAMI DE TORRELLES	ETS PUBLIC FONCIER LOCAL	ETS PUBLIC FONCIER LOCAL	0 18 15	0 18 15	0	G	G
0063	RIVESALTES	CAMI DE TORRELLES	COMMUNE DE RIVESALTES	COMMUNE DE RIVESALTES	0 13 25	0 13 25	0	G	G
0063	RIVESALTES	CAMI DE TORRELLES	ETS PUBLIC FONCIER LOCAL	ETS PUBLIC FONCIER LOCAL	0 23 90	0 23 90	0	G	G
0064	RIVESALTES	CAMI DE TORRELLES	ETS PUBLIC FONCIER LOCAL	ETS PUBLIC FONCIER LOCAL	0 28 15	0 28 15	0	G	G
0065	RIVESALTES	CAMI DE TORRELLES	COMMUNE DE RIVESALTES	COMMUNE DE RIVESALTES	0 31 70	0 31 70	0	G	G
0066	RIVESALTES	CAMI DE TORRELLES	PERPIGNAN MEDITERRANEE	PERPIGNAN MEDITERRANEE	0 31 70	0 31 70	0	G	G
0067	RIVESALTES	CAMI DE TORRELLES	PERPIGNAN MEDITERRANEE	PERPIGNAN MEDITERRANEE	0 38 10	0 38 10	0	G	G
0068	RIVESALTES	CAMI DE TORRELLES	COMMUNE DE RIVESALTES	COMMUNE DE RIVESALTES	0 12 00	0 12 00	0	G	G
0069	RIVESALTES	CAMI DE TORRELLES	COMMUNE DE RIVESALTES	COMMUNE DE RIVESALTES	0 18 85	0 18 85	0	G	G
0074	RIVESALTES	CAMI DE TORRELLES	ALBERT	ALBERT	0 06 10	0 06 10	0	G	G
0088	RIVESALTES	CHEMIN DE PIA	SIRACH ROBERT	SIRACH ROBERT	1 28 05	1 28 05	0	G	G
0090	RIVESALTES	CHEMIN DE PIA	SIRACH ROBERT	SIRACH ROBERT	0 43 90	0 43 90	0	G	G
0093	RIVESALTES	CHEMIN DE PIA	ESPEU JACQUELINE	ESPEU JACQUELINE	0 10 20	0 10 20	0	G	G
0202	RIVESALTES	CHEMIN DE PIA	SIRACH ROBERT	SIRACH ROBERT	1 02 40	1 02 40	0	G	G
0099	RIVESALTES	CHEMIN DE PIA	COMMUNE DE RIVESALTES	COMMUNE DE RIVESALTES	0 42 85	0 42 85	0	G	G
0099	RIVESALTES	CHEMIN DE PIA	COMMUNE DE RIVESALTES	COMMUNE DE RIVESALTES	0 44 70	0 44 70	0	G	G
0093	RIVESALTES	CHEMIN DE PIA	COMMUNE DE RIVESALTES	COMMUNE DE RIVESALTES	0 13 05	0 13 05	0	G	G
0094	RIVESALTES	CHEMIN DE PIA	COMMUNE DE RIVESALTES	COMMUNE DE RIVESALTES	0 13 85	0 13 85	0	G	G
0099	RIVESALTES	CHEMIN DE PIA	COMMUNE DE RIVESALTES	COMMUNE DE RIVESALTES	0 26 30	0 26 30	0	G	G
0098	RIVESALTES	CHEMIN DE PIA	COMMUNE DE RIVESALTES	COMMUNE DE RIVESALTES	0 06 45	0 06 45	0	G	G

Liste des parcelles

perimètre syndical zones extension

N° cad.	Commune	Lieu-dit	Propriétaire	Usager	Cad.	S. SOUSC.	Bât.	Tarif	Zone
B 0530	RIVESALTES	CHEMIN DE PIA	COMMUNE DE RIVESALTES	COMMUNE DE RIVESALTES	0 00 10	0 00 10	0	G	G
B 0532	RIVESALTES	CHEMIN DE PIA	COMMUNE DE RIVESALTES	COMMUNE DE RIVESALTES	0 22 70	0 22 70	0	G	G
B 0533	RIVESALTES	CHEMIN DE PIA	COMMUNE DE RIVESALTES	COMMUNE DE RIVESALTES	0 14 75	0 14 75	0	G	G
B 0535 1	RIVESALTES	CHEMIN DE PIA	COMMUNE DE RIVESALTES	COMMUNE DE RIVESALTES	0 13 05	0 13 05	0	G	G
B 0724	RIVESALTES	JAS EST	COMMUNE DE RIVESALTES	COMMUNE DE RIVESALTES	0 12 00	0 12 00	0	G	G
B 0726	RIVESALTES	JAS EST	COMMUNE DE RIVESALTES	COMMUNE DE RIVESALTES	0 20 30	0 20 30	0	G	G
B 0727	RIVESALTES	JAS EST	COMMUNE DE RIVESALTES	COMMUNE DE RIVESALTES	0 28 05	0 28 05	0	G	G
B 0728	RIVESALTES	JAS EST	COMMUNE DE RIVESALTES	COMMUNE DE RIVESALTES	0 28 95	0 28 95	0	G	G
B 0729	RIVESALTES	JAS EST	COMMUNE DE RIVESALTES	COMMUNE DE RIVESALTES	0 21 40	0 21 40	0	G	G
B 0730	RIVESALTES	JAS EST	COMMUNE DE RIVESALTES	COMMUNE DE RIVESALTES	1 01 40	1 01 40	0	G	G
B 0731	RIVESALTES	JAS EST	COMMUNE DE RIVESALTES	COMMUNE DE RIVESALTES	0 49 10	0 49 10	0	G	G
B 0744	RIVESALTES	JAS EST	COMMUNE DE RIVESALTES	COMMUNE DE RIVESALTES	0 98 20	0 98 20	0	G	G
B 0745	RIVESALTES	JAS EST	COMMUNE DE RIVESALTES	COMMUNE DE RIVESALTES	0 93 10	0 93 10	0	G	G
B 2049	RIVESALTES	JAS EST	COMMUNE DE RIVESALTES	COMMUNE DE RIVESALTES	0 29 95	0 29 95	0	G	G
B 0510	RIVESALTES	LO PLAPETIT	ROIG INDIVISION	ROIG INDIVISION	0 11 90	0 11 90	0	G	G
B 0551	RIVESALTES	LO PLAPETIT	ROIG INDIVISION	ROIG INDIVISION	0 13 40	0 13 40	0	G	G
B 0557	RIVESALTES	DEJOS ST ANDRE	LAJARRIGE FRANCOIS	LAJARRIGE FRANCOIS	0 05 10	0 05 10	0	G	G
B 0558	RIVESALTES	DEJOS ST ANDRE	LAJARRIGE FRANCOIS	LAJARRIGE FRANCOIS	0 05 55	0 05 55	0	G	G
B 0559	RIVESALTES	LO PLAGROS	CAZACH THIERRY	CAZACH THIERRY	0 21 00	0 21 00	0	G	G
B 0660	RIVESALTES	LO PLAGROS	CAZACH THIERRY	CAZACH THIERRY	0 22 50	0 22 50	0	G	G
B 0661	RIVESALTES	LO PLAPETIT	COMMUNE DE RIVESALTES	COMMUNE DE RIVESALTES	0 24 30	0 24 30	0	G	G
B 0662	RIVESALTES	LO PLAPETIT	COMMUNE DE RIVESALTES	COMMUNE DE RIVESALTES	0 21 75	0 21 75	0	G	G
B 0663	RIVESALTES	JAS EST	COMMUNE DE RIVESALTES	COMMUNE DE RIVESALTES	0 52 00	0 52 00	0	G	G
B 0670	RIVESALTES	JAS EST	COMMUNE DE RIVESALTES	COMMUNE DE RIVESALTES	0 79 55	0 79 55	0	G	G
B 0675	RIVESALTES	LO PLAPETIT	FERRER JOSEPH	FERRER JOSEPH	0 25 90	0 25 90	0	G	G
B 0676	RIVESALTES	LO PLAPETIT	ETS PUBLIC FONCIER LOCAL	ETS PUBLIC FONCIER LOCAL	0 06 41	0 06 41	0	G	G
B 0677	RIVESALTES	LO PLAPETIT	ETS PUBLIC FONCIER LOCAL	ETS PUBLIC FONCIER LOCAL	0 06 41	0 06 41	0	G	G
B 0681	RIVESALTES	DEJOS ST ANDRE	COMMUNE DE RIVESALTES	COMMUNE DE RIVESALTES	0 18 50	0 18 50	0	G	G
B 0682	RIVESALTES	DEJOS ST ANDRE	COMMUNE DE RIVESALTES	COMMUNE DE RIVESALTES	0 27 25	0 27 25	0	G	G
B 0686	RIVESALTES	DEJOS ST ANDRE	GPM AMENAGEMENT	GPM AMENAGEMENT	0 12 24	0 12 24	0	G	G
B 0689	RIVESALTES	DEJOS ST ANDRE	COMMUNE DE RIVESALTES	COMMUNE DE RIVESALTES	0 20 52	0 20 52	0	G	G
B 0694	RIVESALTES	DEJOS ST ANDRE	BASTOUIL DENIS	BASTOUIL DENIS	1 47 43	1 47 43	0	G	G
B 0692	RIVESALTES	DEJOS ST ANDRE	PEREZ JOSEPH	PEREZ JOSEPH	0 08 03	0 08 03	0	G	G
B 0693 1	RIVESALTES	DEJOS ST ANDRE	COMMUNE DE RIVESALTES	COMMUNE DE RIVESALTES	0 08 03	0 08 03	0	G	G

Liste des parcelles

primaire syndical après extension

N° cad.	Commune	Lieu-dit	Propriétaire	Usager	Ced.	S. SOUSC.	Nat.	Tarif	Zone
0 090	RIVESALTES	DE JOS ST ANDRE	PLANELLES NEE CANUT MARIE JOSEE	PLANELLES NEE CANUT MARIE JOSEE	0 11 88	0 11 88	0	G	G
0 094	RIVESALTES	DE JOS ST ANDRE	DISSARD DANIEL	DISSARD DANIEL	0 11 28	0 11 28	0	G	G
0 095	RIVESALTES	DE JOS ST ANDRE	MATEO MURIEL CHRISTINE	MATEO MURIEL CHRISTINE	0 11 34	0 11 34	0	G	G
0 096	RIVESALTES	DE JOS ST ANDRE	AMOUROUX EDMOND	AMOUROUX EDMOND	0 13 09	0 13 09	0	G	G
0 099	RIVESALTES	LA BOADELLA	COMMUNE DE RIVESALTES	COMMUNE DE RIVESALTES	0 12 15	0 12 15	0	G	G
0 100	RIVESALTES	LA BOADELLA	COMMUNE DE RIVESALTES	COMMUNE DE RIVESALTES	0 12 86	0 12 86	0	G	G
0 101	RIVESALTES	LA BOADELLA	COMMUNE DE RIVESALTES	COMMUNE DE RIVESALTES	0 12 11	0 12 11	0	G	G
0 102	RIVESALTES	LA BOADELLA	COMMUNE DE RIVESALTES	COMMUNE DE RIVESALTES	0 03 54	0 03 54	0	G	G
0 103	RIVESALTES	LO PLA GROS	COMMUNE DE RIVESALTES	COMMUNE DE RIVESALTES	0 21 52	0 21 52	0	G	G
0 104	RIVESALTES	LO PLA PETIT	DOMAINE CLAUDE	DOMAINE CLAUDE	0 10 84	0 10 84	0	G	G
0 106	RIVESALTES	DE JOS ST ANDRE	CUADRAS RAYMOND	CUADRAS RAYMOND	0 12 12	0 12 12	0	G	G
0 107	RIVESALTES	LA VILLE	CUADRAS PASCAL	CUADRAS PASCAL	0 12 13	0 12 13	0	G	G
0 107	RIVESALTES	DE JOS ST ANDRE	AMOUROUX EDMOND	AMOUROUX EDMOND	0 21 13	0 21 13	0	G	G
0 108	RIVESALTES	DE JOS ST ANDRE	AMOUROUX EDMOND	AMOUROUX EDMOND	0 31 21	0 31 21	0	G	G
0 109	RIVESALTES	DE JOS ST ANDRE	AMOUROUX EDMOND	AMOUROUX EDMOND	0 20 54	0 20 54	0	G	G
0 108 1	RIVESALTES	LO PLA GROS	CETIN HALIL	CETIN HALIL	0 04 08	0 04 08	0	G	G
0 108 2	RIVESALTES	LO PLA GROS	ERDOGAN ISMET & SELDA	ERDOGAN ISMET & SELDA	0 04 09	0 04 09	0	G	G
0 108 3	RIVESALTES	LO PLA GROS	ERDOGAN SABAN & HATICE	ERDOGAN SABAN & HATICE	0 04 08	0 04 08	0	G	G
0 108 4	RIVESALTES	LO PLA GROS	ERDOGAN HAYATI & NADIYE	ERDOGAN HAYATI & NADIYE	0 04 09	0 04 09	0	G	G
0 107 1	RIVESALTES	LO PLA GROS	CETIN HALIL	CETIN HALIL	0 04 08	0 04 08	0	G	G
0 107 2	RIVESALTES	LO PLA GROS	ERDOGAN ISMET & SELDA	ERDOGAN ISMET & SELDA	0 04 09	0 04 09	0	G	G
0 107 3	RIVESALTES	LO PLA GROS	ERDOGAN SABAN & HATICE	ERDOGAN SABAN & HATICE	0 04 08	0 04 08	0	G	G
0 107 4	RIVESALTES	LO PLA GROS	ERDOGAN HAYATI & NADIYE	ERDOGAN HAYATI & NADIYE	0 04 09	0 04 09	0	G	G
0 108	RIVESALTES	LO PLA GROS	PIQUE IRENE	PIQUE IRENE	0 12 30	0 12 30	0	G	G
0 108	RIVESALTES	LO PLA GROS	COMMUNE DE RIVESALTES	COMMUNE DE RIVESALTES	0 28 30	0 28 30	0	G	G
0 109	RIVESALTES	LO PLA GROS	COMMUNE DE RIVESALTES	COMMUNE DE RIVESALTES	0 06 15	0 06 15	0	G	G
0 102	RIVESALTES	LO PLA PETIT	ETS PUBLIC FONCIER LOCAL	ETS PUBLIC FONCIER LOCAL	0 28 38	0 28 38	0	G	G
0 103	RIVESALTES	LO PLA PETIT	ETS PUBLIC FONCIER LOCAL	ETS PUBLIC FONCIER LOCAL	0 28 37	0 28 37	0	G	G
0 105	RIVESALTES	DE JOS ST ANDRE	LAJARRIGE FRANCOIS	LAJARRIGE FRANCOIS	0 06 05	0 06 05	0	G	G
0 107	RIVESALTES	DE JOS ST ANDRE	DAYE MADELEINE	DAYE MADELEINE	0 14 49	0 14 49	0	G	G
0 100	RIVESALTES	DE JOS ST ANDRE	GIMENEZ DIDIER	GIMENEZ DIDIER	0 03 40	0 03 40	0	G	G
0 102	RIVESALTES	CHEMIN DE PIA	COMMUNE DE RIVESALTES	COMMUNE DE RIVESALTES	0 12 42	0 12 42	0	G	G
0 103	RIVESALTES	CHEMIN DE PIA	COMMUNE DE RIVESALTES	COMMUNE DE RIVESALTES	0 12 42	0 12 42	0	G	G
0 106	RIVESALTES	CHEMIN DE PIA	COMMUNE DE RIVESALTES	COMMUNE DE RIVESALTES	0 17 00	0 17 00	0	G	G

Liste des parcelles

perméable syndical après extension

N° cad.	Commune	Lieu-dit	Propriétaire	Usager	Cad.	S. SOUSC.	Bât.	Tarif	Zone
B 1001	RIVESALTES	LA BOADELLA	COMMUNE DE RIVESALTES	COMMUNE DE RIVESALTES	0 00 16	0 00 10	0	G	G
B 1003	RIVESALTES	LO PLA PETIT	ETS PUBLIC FONCIER LOCAL	ETS PUBLIC FONCIER LOCAL	0 06 16	0 06 10	0	G	G
B 1032	RIVESALTES	DEJOS ST ANDRE	ARCOS PATRICK - SUCCESSION ARCOS LAURENT	ARCOS PATRICK - SUCCESSION ARCOS LAURENT	0 02 46	0 02 40	0	G	G
B 1142	RIVESALTES	LA VILLE	COMMUNE DE RIVESALTES	COMMUNE DE RIVESALTES	0 02 14	0 02 14	0	G	G
B 1150	RIVESALTES	LO PLA GROS	GUITER ROBERT	GUITER ROBERT	0 28 05	0 28 05	0	G	G
B 1151	RIVESALTES	LO PLA GROS	LLUIS LAURENT	LLUIS LAURENT	0 29 84	0 29 84	0	G	G
B 1152	RIVESALTES	DEJOS ST ANDRE	TUBAU CHRISTIANE	TUBAU CHRISTIANE	0 05 13	0 05 13	0	G	G
B 1153	RIVESALTES	DEJOS ST ANDRE	TUBAU CHRISTIANE	TUBAU CHRISTIANE	0 05 12	0 05 12	0	G	G
B 1182	RIVESALTES	LO PLA PETIT	VALADE MICKAEL GUILAUME	VALADE MICKAEL GUILAUME	0 04 80	0 04 80	0	G	G
B 1183	RIVESALTES	LO PLA PETIT	VALADE MICKAEL GUILAUME	VALADE MICKAEL GUILAUME	0 04 80	0 04 80	0	G	G
B 1190 1	RIVESALTES	DEJOS ST ANDRE	SEDAHO FRANCOIS	SEDAHO FRANCOIS	0 40 02	0 40 02	0	G	G
B 1190 2	RIVESALTES	DEJOS ST ANDRE	AUTOROUTE DU SUD DE LA FRANCE	AUTOROUTE DU SUD DE LA FRANCE	0 07 54	0 07 54	0	G	G
B 1207	RIVESALTES	DEJOS ST ANDRE	CHATEAU ROMBEAU	CHATEAU ROMBEAU	0 12 26	0 12 26	0	G	G
B 1209	RIVESALTES	CHEMIN DE PIA	SIRACH ROBERT	SIRACH ROBERT	0 21 15	0 21 15	0	G	G
B 1211	RIVESALTES	DEJOS ST ANDRE	LOPEZ GUILAUME	LOPEZ GUILAUME	0 21 44	0 21 44	0	G	G
B 1213	RIVESALTES	DEJOS ST ANDRE	LOPEZ GUILAUME	LOPEZ GUILAUME	0 08 48	0 08 48	0	G	G
B 1215	RIVESALTES	DEJOS ST ANDRE	BASTOUIL DENIS	BASTOUIL DENIS	0 07 36	0 07 36	0	G	G
B 1216	RIVESALTES	DEJOS ST ANDRE	AL PAT	AL PAT	0 21 67	0 21 67	0	G	G
B 1221	RIVESALTES	DEJOS ST ANDRE	CHAUMONT ALAIN	CHAUMONT ALAIN	0 08 73	0 08 73	0	G	G
B 1224	RIVESALTES	DEJOS ST ANDRE	AUTOROUTE DU SUD DE LA FRANCE	AUTOROUTE DU SUD DE LA FRANCE	0 02 18	0 02 18	0	G	G
B 1230	RIVESALTES	DEJOS ST ANDRE	AL PAT	AL PAT	0 22 85	0 22 85	0	G	G
B 1248	RIVESALTES	LO PLA GROS	AMIGUES HENRI OMER JEAN	AMIGUES HENRI OMER JEAN	0 10 29	0 10 24	0	G	G
B 1250	RIVESALTES	LO PLA GROS	ROGER M F EPSE GIL JEAN	ROGER M F EPSE GIL JEAN	1 05 40	1 05 40	0	G	G
B 1262	RIVESALTES	LO PLA GROS	ROGER M F EPSE GIL JEAN	ROGER M F EPSE GIL JEAN	0 31 04	0 31 04	0	G	G
B 1294	RIVESALTES	LO PLA GROS	CHATEAU ROMBEAU	CHATEAU ROMBEAU	1 10 07	1 10 07	0	G	G
B 1316	RIVESALTES	LO PLA GROS	AUTOROUTE DU SUD DE LA FRANCE	AUTOROUTE DU SUD DE LA FRANCE	0 19 44	0 19 44	0	G	G
B 1218	RIVESALTES	LO PLA GROS	AMOURoux EDMOND	AMOURoux EDMOND	0 36 42	0 36 42	0	G	G
B 1288	RIVESALTES	LO PLA GROS	AUTOROUTE DU SUD DE LA FRANCE	AUTOROUTE DU SUD DE LA FRANCE	0 01 71	0 01 71	0	G	G
B 1307	RIVESALTES	LO PLA GROS	AMOURoux EDMOND	AMOURoux EDMOND	0 08 70	0 08 70	0	G	G
B 1281	RIVESALTES	LO PLA GROS	AUTOROUTE DU SUD DE LA FRANCE	AUTOROUTE DU SUD DE LA FRANCE	0 02 36	0 02 36	0	G	G
B 1282	RIVESALTES	LO PLA GROS	AMOURoux EDMOND	AMOURoux EDMOND	0 22 64	0 22 64	0	G	G
B 1284	RIVESALTES	LO PLA GROS	CHATEAU ROMBEAU	CHATEAU ROMBEAU	1 04 32	1 04 32	0	G	G

Liste des parcelles

périmètre syndical après extension

N° cad.	Commune	Lieu-dit	Propriétaire	Usager	Cad.	S. SOUSC.	Bât.	Tarif	Zone
0 1261	RIVESALTES	LO PLA GROS	CHATEAU ROMBEAU	CHATEAU ROMBEAU	2 12 85	7 12 85	0	G	G
0 1261	RIVESALTES	LO PLA GROS	COMMUNE DE RIVESALTES	COMMUNE DE RIVESALTES	0 00 30	0 00 30	0	G	G
0 1262	RIVESALTES	LO PLA GROS	CHATEAU ROMBEAU	CHATEAU ROMBEAU	0 76 11	0 76 11	0	G	G
0 1279	RIVESALTES	LO PLA GROS	COMMUNE DE RIVESALTES	COMMUNE DE RIVESALTES	0 05 51	0 05 51	0	G	G
0 1272	RIVESALTES	LO PLA GROS	COMMUNE DE RIVESALTES	COMMUNE DE RIVESALTES	0 24 14	0 24 14	0	G	G
0 1271	RIVESALTES	LO PLA GROS	AUTOROUTE DU SUD DE LA FRANCE	AUTOROUTE DU SUD DE LA FRANCE	0 38 82	0 38 82	0	G	G
0 1280	RIVESALTES	LO PLA GROS	DA CONCEICAO BALTAZAR JOSE	DA CONCEICAO BALTAZAR JOSE	0 18 80	0 18 80	0	G	G
0 1286	RIVESALTES	LO PLA GROS	COMMUNE DE RIVESALTES	COMMUNE DE RIVESALTES	0 07 08	0 07 08	0	G	G
0 1288	RIVESALTES	LO PLA GROS	COMMUNE DE RIVESALTES	COMMUNE DE RIVESALTES	0 11 45	0 11 45	0	G	G
0 1292	RIVESALTES	LO PLA PETIT	CRUANAS BENOIT	CRUANAS BENOIT	0 08 12	0 08 12	0	G	G
0 1293	RIVESALTES	LO PLA PETIT	CRUANAS BENOIT	CRUANAS BENOIT	0 01 34	0 01 34	0	G	G
0 1298	RIVESALTES	LO PLA PETIT	MOUSSOUMI NORDI	MOUSSOUMI NORDI	0 12 89	0 12 89	0	G	G
0 1300	RIVESALTES	LO PLA PETIT	DA CONCEICAO BALTAZAR JOSE	DA CONCEICAO BALTAZAR JOSE	0 12 86	0 12 86	0	G	G
0 1302	RIVESALTES	LO PLA PETIT	DA CONCEICAO BALTAZAR JOSE	DA CONCEICAO BALTAZAR JOSE	0 13 23	0 13 23	0	G	G
0 1306	RIVESALTES	LO PLA PETIT	ABELANET PIERRE	ABELANET PIERRE	0 25 43	0 25 43	0	G	G
0 1310	RIVESALTES	LO PLA PETIT	COMMUNE DE RIVESALTES	COMMUNE DE RIVESALTES	0 26 57	0 26 57	0	G	G
0 1314	RIVESALTES	LO PLA PETIT	AFONSO GABRIELLE	AFONSO GABRIELLE	0 10 06	0 10 06	0	G	G
0 1320	RIVESALTES	LO PLA PETIT	AFONSO GABRIELLE	AFONSO GABRIELLE	0 20 12	0 20 12	0	G	G
0 1321	RIVESALTES	LOS FERRATXALS	VALENCIA RICHARD	VALENCIA RICHARD	0 29 40	0 29 40	0	G	G
0 1331	RIVESALTES	LO PLA PETIT	AUZOLATS HERITIERS	AUZOLATS HERITIERS	0 02 68	0 02 68	0	G	G
0 1349	RIVESALTES	DEJOS ST ANDRE	AUTOROUTE DU SUD DE LA FRANCE	AUTOROUTE DU SUD DE LA FRANCE	0 04 01	0 04 01	0	G	G
0 1355	RIVESALTES	DEJOS ST ANDRE	CHAUMONT ALAIN	CHAUMONT ALAIN	0 06 57	0 06 57	0	G	G
0 1328	RIVESALTES	DEJOS ST ANDRE	AUTOROUTE DU SUD DE LA FRANCE	AUTOROUTE DU SUD DE LA FRANCE	0 03 55	0 03 55	0	G	G
0 1396	RIVESALTES	DEJOS ST ANDRE	AUTOROUTE DU SUD DE LA FRANCE	AUTOROUTE DU SUD DE LA FRANCE	0 08 41	0 08 41	0	G	G
0 1417	RIVESALTES	DEJOS ST ANDRE	COMMUNE DE RIVESALTES	COMMUNE DE RIVESALTES	0 09 80	0 09 80	0	G	G
0 1428	RIVESALTES	DEJOS ST ANDRE	COMMUNE DE RIVESALTES	COMMUNE DE RIVESALTES	0 08 22	0 08 22	0	G	G
0 1485	RIVESALTES	DEJOS ST ANDRE	CHRISNAT	CHRISNAT	0 01 84	0 01 84	0	G	G
0 1472	RIVESALTES	LO PLA GROS	SIRACH ROBERT	SIRACH ROBERT	0 07 01	0 07 01	0	G	G
0 1472 1	RIVESALTES	LO PLA GROS	AUTOROUTE DU SUD DE LA FRANCE	AUTOROUTE DU SUD DE LA FRANCE	0 22 81	0 22 81	0	G	G
0 1493	RIVESALTES	DEJOS ST ANDRE	RIEBS BERTHOIEU	RIEBS BERTHOIEU	0 03 40	0 03 40	0	G	G
0 1488	RIVESALTES	CHEMIN DE PA	DUFFAUD JOSEPH	DUFFAUD JOSEPH	0 02 40	0 02 40	0	G	G
0 1489	RIVESALTES	CHEMIN DE PA	COMMUNE DE RIVESALTES	COMMUNE DE RIVESALTES	0 04 30	0 04 30	0	G	G

Liste des parcelles

périmètre syndical après extension

N° cad.	Commune	Lieu-dit	Propriétaire	Usager	Cad.	S. SOUSC.	Bât.	Tarif	Zone
B 1502	RIVESALTES	DEJOS ST ANDRE	SANMARTIN CATHERINE ANNE LISE	SANMARTIN CATHERINE ANNE LISE	0 13 30	0 13 30	0	G	G
B 1523	RIVESALTES	DEJOS ST ANDRE	AMOUROUX EDMOND	AMOUROUX EDMOND	0 09 49	0 09 49	0	G	G
B 1524	RIVESALTES	DEJOS ST ANDRE	TORRES MARIE ANGE	TORRES MARIE ANGE	0 08 47	0 08 47	0	G	G
B 1535	RIVESALTES	DEJOS ST ANDRE	AMOUROUX EDMOND	AMOUROUX EDMOND	0 18 41	0 18 41	0	G	G
B 1536	RIVESALTES	DEJOS ST ANDRE	AMOUROUX EDMOND	AMOUROUX EDMOND	0 24 90	0 24 90	0	G	G
B 1537	RIVESALTES	DEJOS ST ANDRE	AMOUROUX EDMOND	AMOUROUX EDMOND	0 14 45	0 14 45	0	G	G
B 1540	RIVESALTES	DEJOS ST ANDRE	SERRADEIL OLIVIER	SERRADEIL OLIVIER	0 10 33	0 10 33	0	G	G
B 1555	RIVESALTES	LO PLA GROS	AUTOROUTE DU SUD DE LA FRANCE	AUTOROUTE DU SUD DE LA FRANCE	0 03 04	0 03 04	0	G	G
B 1566	RIVESALTES	LO PLA GROS	AUTOROUTE DU SUD DE LA FRANCE	AUTOROUTE DU SUD DE LA FRANCE	0 09 02	0 09 02	0	G	G
B 1567	RIVESALTES	LO PLA GROS	AUTOROUTE DU SUD DE LA FRANCE	AUTOROUTE DU SUD DE LA FRANCE	0 04 51	0 04 51	0	G	G
B 1568	RIVESALTES	LO PLA GROS	AUTOROUTE DU SUD DE LA FRANCE	AUTOROUTE DU SUD DE LA FRANCE	0 01 57	0 01 57	0	G	G
B 1569	RIVESALTES	LO PLA GROS	AUTOROUTE DU SUD DE LA FRANCE	AUTOROUTE DU SUD DE LA FRANCE	0 03 08	0 03 08	0	G	G
B 1570	RIVESALTES	LO PLA GROS	AUTOROUTE DU SUD DE LA FRANCE	AUTOROUTE DU SUD DE LA FRANCE	0 05 14	0 05 14	0	G	G
B 1571	RIVESALTES	LO PLA GROS	COMMUNE DE RIVESALTES	COMMUNE DE RIVESALTES	0 02 50	0 02 50	0	G	G
B 1592	RIVESALTES	LO PLA PETIT	AUTOROUTE DU SUD DE LA FRANCE	AUTOROUTE DU SUD DE LA FRANCE	0 03 43	0 03 43	0	G	G
B 1521	RIVESALTES	LO PLA PETIT	AUTOROUTE DU SUD DE LA FRANCE	AUTOROUTE DU SUD DE LA FRANCE	0 04 35	0 04 35	0	G	G
B 1582	RIVESALTES	LO PLA PETIT	AUTOROUTE DU SUD DE LA FRANCE	AUTOROUTE DU SUD DE LA FRANCE	0 02 14	0 02 14	0	G	G
B 1586	RIVESALTES	DEJOS ST ANDRE	COMMUNE DE RIVESALTES	COMMUNE DE RIVESALTES	0 02 49	0 02 49	0	G	G
B 1597	RIVESALTES	DEJOS ST ANDRE	COMMUNE DE RIVESALTES	COMMUNE DE RIVESALTES	0 02 18	0 02 18	0	G	G
B 1603	RIVESALTES	DEJOS ST ANDRE	AUTOROUTE DU SUD DE LA FRANCE	AUTOROUTE DU SUD DE LA FRANCE	0 06 53	0 06 53	0	G	G
B 1602	RIVESALTES	DEJOS ST ANDRE	AUTOROUTE DU SUD DE LA FRANCE	AUTOROUTE DU SUD DE LA FRANCE	0 03 59	0 03 59	0	G	G
B 1603	RIVESALTES	DEJOS ST ANDRE	AUTOROUTE DU SUD DE LA FRANCE	AUTOROUTE DU SUD DE LA FRANCE	0 03 04	0 03 04	0	G	G
B 1604	RIVESALTES	DEJOS ST ANDRE	AUTOROUTE DU SUD DE LA FRANCE	AUTOROUTE DU SUD DE LA FRANCE	0 01 26	0 01 26	0	G	G
B 1620	RIVESALTES	DEJOS ST ANDRE	AUTOROUTE DU SUD DE LA FRANCE	AUTOROUTE DU SUD DE LA FRANCE	0 06 57	0 06 57	0	G	G
B 1621	RIVESALTES	DEJOS ST ANDRE	AUTOROUTE DU SUD DE LA FRANCE	AUTOROUTE DU SUD DE LA FRANCE	0 04 50	0 04 50	0	G	G
B 1627	RIVESALTES	DEJOS ST ANDRE	AUTOROUTE DU SUD DE LA FRANCE	AUTOROUTE DU SUD DE LA FRANCE	0 00 27	0 00 27	0	G	G

Liste des parcelles

périmètre syndical après extension

N° cad.	Commune	Lieu-dit	Propriétaire	Usager	Cad.	S. SOUSC.	R&I.	Tarif	Zone
B 1523	RIVESALTES	DEJOS ST ANDRE	AUTOROUTE DU SUD DE LA FRANCE	AUTOROUTE DU SUD DE LA FRANCE	0 06 17	0 06 17	0	G	G
B 1524	RIVESALTES	DEJOS ST ANDRE	AUTOROUTE DU SUD DE LA FRANCE	AUTOROUTE DU SUD DE LA FRANCE	0 02 83	0 01 43	0	G	G
B 1525	RIVESALTES	DEJOS ST ANDRE	AUTOROUTE DU SUD DE LA FRANCE	AUTOROUTE DU SUD DE LA FRANCE	0 06 97	0 06 97	0	G	G
B 1526	RIVESALTES	DEJOS ST ANDRE	AUTOROUTE DU SUD DE LA FRANCE	AUTOROUTE DU SUD DE LA FRANCE	0 06 97	0 06 97	0	G	G
B 1527	RIVESALTES	DEJOS ST ANDRE	AUTOROUTE DU SUD DE LA FRANCE	AUTOROUTE DU SUD DE LA FRANCE	0 02 27	0 02 27	0	G	G
B 1528	RIVESALTES	DEJOS ST ANDRE	AUTOROUTE DU SUD DE LA FRANCE	AUTOROUTE DU SUD DE LA FRANCE	0 02 13	0 01 11	0	G	G
B 1529	RIVESALTES	DEJOS ST ANDRE	AUTOROUTE DU SUD DE LA FRANCE	AUTOROUTE DU SUD DE LA FRANCE	0 04 00	0 04 00	0	G	G
B 1530	RIVESALTES	DEJOS ST ANDRE	AUTOROUTE DU SUD DE LA FRANCE	AUTOROUTE DU SUD DE LA FRANCE	0 04 40	0 04 40	0	G	G
B 1531	RIVESALTES	DEJOS ST ANDRE	AUTOROUTE DU SUD DE LA FRANCE	AUTOROUTE DU SUD DE LA FRANCE	0 01 13	0 01 13	0	G	G
B 1534	RIVESALTES	DEJOS ST ANDRE	AUTOROUTE DU SUD DE LA FRANCE	AUTOROUTE DU SUD DE LA FRANCE	0 01 59	0 01 59	0	G	G
B 1535	RIVESALTES	DEJOS ST ANDRE	AUTOROUTE DU SUD DE LA FRANCE	AUTOROUTE DU SUD DE LA FRANCE	0 00 16	0 00 16	0	G	G
B 1536	RIVESALTES	DEJOS ST ANDRE	AUTOROUTE DU SUD DE LA FRANCE	AUTOROUTE DU SUD DE LA FRANCE	0 00 03	0 00 03	0	G	G
B 1537	RIVESALTES	DEJOS ST ANDRE	AUTOROUTE DU SUD DE LA FRANCE	AUTOROUTE DU SUD DE LA FRANCE	0 00 67	0 00 67	0	G	G
B 1538	RIVESALTES	DEJOS ST ANDRE	AUTOROUTE DU SUD DE LA FRANCE	AUTOROUTE DU SUD DE LA FRANCE	0 01 26	0 01 26	0	G	G
B 1539	RIVESALTES	DEJOS ST ANDRE	AUTOROUTE DU SUD DE LA FRANCE	AUTOROUTE DU SUD DE LA FRANCE	0 00 30	0 00 30	0	G	G
B 1540	RIVESALTES	DEJOS ST ANDRE	AUTOROUTE DU SUD DE LA FRANCE	AUTOROUTE DU SUD DE LA FRANCE	0 04 75	0 04 75	0	G	G
B 1541	RIVESALTES	DEJOS ST ANDRE	LOPEZ GUILLAUME	LOPEZ GUILLAUME	0 04 70	0 04 70	0	G	G
B 1542	RIVESALTES	DEJOS ST ANDRE	LOPEZ GUILLAUME	LOPEZ GUILLAUME	0 03 03	0 02 03	0	G	G
B 1580	RIVESALTES	CAMI DE TORRELLES	COMMUNE DE RIVESALTES	COMMUNE DE RIVESALTES	0 06 07	0 06 07	0	G	G
B 1581	RIVESALTES	CAMI DE TORRELLES	COMMUNE DE RIVESALTES	COMMUNE DE RIVESALTES	1 27 88	1 27 88	0	G	G
B 1582	RIVESALTES	CAMI DE TORRELLES	COMMUNE DE RIVESALTES	COMMUNE DE RIVESALTES	0 02 83	0 02 83	0	G	G
B 1583	RIVESALTES	CAMI DE TORRELLES	COMMUNE DE RIVESALTES	COMMUNE DE RIVESALTES	0 04 48	0 04 48	0	G	G
B 1584	RIVESALTES	DEJOS ST ANDRE	MONTSARRAT HELENE	MONTSARRAT HELENE	0 03 16	0 03 16	0	G	G
B 1733	RIVESALTES	CHEMIN DE PIA	COMMUNE DE RIVESALTES	COMMUNE DE RIVESALTES	0 43 00	0 43 00	0	G	G
B 1748	RIVESALTES	DEJOS ST ANDRE	ROIG PIERRE	ROIG PIERRE	0 12 05	0 12 05	0	G	G
B 1747	RIVESALTES	DEJOS ST ANDRE	COMMUNE DE RIVESALTES	COMMUNE DE RIVESALTES	0 02 80	0 02 80	0	G	G
B 1805	RIVESALTES	LO PLA GROS	CABARBERE PHILIPPE	CABARBERE PHILIPPE	0 51 04	0 51 04	0	G	G

Liste des parcelles

pénitente syndical après extension

N° cad.	Commune	Lieu-dit	Propriétaire	Usager	Cad.	S. SOUSC.	Bât.	Tarif	Zone
B 1908	RIVESALTES	LO PLA GROS	DIAZ TERENCE NICOLAS	DIAZ TERENCE NICOLAS	0 23 21	0 23 21	0	G	G
B 1921	RIVESALTES	LO PLA GROS	CARDIL DELMAS ANDREE	CARDIL DELMAS ANDREE	0 09 58	0 09 58	0	G	G
B 1922	RIVESALTES	LO PLA GROS	DELMAS ROGER	DELMAS ROGER	0 10 91	0 10 91	0	G	G
B 1923	RIVESALTES	LO PLA GROS	DELMAS LUCIEN	DELMAS LUCIEN	0 09 56	0 09 56	0	G	G
B 1938	RIVESALTES	DEJOS ST ANDRE	AUTOROUTE DU SUD DE LA FRANCE	AUTOROUTE DU SUD DE LA FRANCE	0 10 06	0 10 06	0	G	G
B 1961	RIVESALTES	DEJOS ST ANDRE	AUTOROUTE DU SUD DE LA FRANCE	AUTOROUTE DU SUD DE LA FRANCE	0 07 83	0 07 83	0	G	G
B 1982	RIVESALTES	DEJOS ST ANDRE	AUTOROUTE DU SUD DE LA FRANCE	AUTOROUTE DU SUD DE LA FRANCE	0 10 06	0 10 06	0	G	G
B 1987	RIVESALTES	DEJOS ST ANDRE	ROIG PIERRE	ROIG PIERRE	0 08 57	0 08 57	0	G	G
B 2010	RIVESALTES	LO PLA GROS	COMMUNE DE RIVESALTES	COMMUNE DE RIVESALTES	0 08 35	0 08 35	0	G	G
B 2011	RIVESALTES	LO PLA GROS	COMMUNE DE RIVESALTES	COMMUNE DE RIVESALTES	0 03 36	0 03 36	0	G	G
B 2040	RIVESALTES	LO PLA GROS	CHRISNAT	CHRISNAT	1 05 57	1 05 57	0	G	G
B 2062	RIVESALTES	DEJOS ST ANDRE	SALVAN J	SALVAN J	0 06 17	0 06 17	0	G	G
B 2063	RIVESALTES	DEJOS ST ANDRE	SERRADEIL OLIVIER	SERRADEIL OLIVIER	0 02 11	0 02 11	0	G	G
B 2069	RIVESALTES	CHEMIN DE PIA	COMMUNE DE RIVESALTES	COMMUNE DE RIVESALTES	0 07 91	0 07 91	0	G	G
B 2081	RIVESALTES	CHEMIN DE PIA	COMMUNE DE RIVESALTES	COMMUNE DE RIVESALTES	2 26 87	2 26 87	0	G	G
B 2088	RIVESALTES	DEJOS ST ANDRE	COMMUNE DE RIVESALTES	COMMUNE DE RIVESALTES	0 09 96	0 09 96	0	G	G
B 2090	RIVESALTES	CHEMIN DE PIA	SOLERE HENRI	SOLERE HENRI	0 51 85	0 51 85	0	G	G
B 2091	RIVESALTES	CHEMIN DE PIA	GERAUD MICHELE MARGUERITE	GERAUD MICHELE MARGUERITE	0 51 85	0 51 85	0	G	G
B 2118	RIVESALTES	2 RUE DU CHARDONNAY	BILLE GUY	BILLE GUY	0 14 55	0 14 55	0	G	G
B 2204	RIVESALTES	CHEMIN DE PIA	DELPRAT GUY	DELPRAT GUY	0 13 84	0 13 84	0	G	G
B 2234	RIVESALTES	JAS EST	COMMUNE DE RIVESALTES	COMMUNE DE RIVESALTES	0 77 10	0 77 10	0	G	G
B 2347	RIVESALTES	LO PLA PETIT	ETS PUBLIC FONCIER LOCAL	ETS PUBLIC FONCIER LOCAL	0 17 86	0 17 86	0	G	G
B 2318	RIVESALTES	LO PLA PETIT	BARBERA PHILIPPE	BARBERA PHILIPPE	0 17 88	0 17 88	0	G	G
B 2320	RIVESALTES	LO PLA PETIT	VALADE SALVADOR	VALADE SALVADOR	0 30 00	0 30 00	0	G	G
B 2380	RIVESALTES	DEJOS ST ANDRE	LAJARRIGE CLAUDE	LAJARRIGE CLAUDE	0 01 67	0 01 67	0	G	G
B 2408	RIVESALTES	DEJOS ST ANDRE	LAJARRIGE CLAUDE	LAJARRIGE CLAUDE	0 01 39	0 01 39	0	G	G
B 2414	RIVESALTES	DEJOS ST ANDRE	LAJARRIGE CLAUDE	LAJARRIGE CLAUDE	0 01 36	0 01 36	0	G	G
B 2429	RIVESALTES	LA VILLE	COMMUNE DE RIVESALTES	COMMUNE DE RIVESALTES	0 30 10	0 30 10	0	G	G
B 2515	RIVESALTES	LA VILLE	CANTIER CLAUDE JOSEPH RAOUL	CANTIER CLAUDE JOSEPH RAOUL	0 19 27	0 19 27	0	G	G
B 2521	RIVESALTES	DEJOS ST ANDRE	AMIGUES HENRI OMER JEAN	AMIGUES HENRI OMER JEAN	0 14 02	0 14 02	0	G	G
B2521 2929	RIVESALTES	DEJOS ST ANDRE	AUTOROUTE DU SUD DE LA FRANCE	AUTOROUTE DU SUD DE LA FRANCE	0 18 33	0 18 33	0	G	G
B 2531	RIVESALTES	LO PLA GROS	COMMUNE DE RIVESALTES	COMMUNE DE RIVESALTES	0 01 86	0 01 86	0	G	G
B 2531	RIVESALTES	LO PLA GROS	DIAZ TERENCE NICOLAS	DIAZ TERENCE NICOLAS	0 29 74	0 29 74	0	G	G

Liste des parcelles

périmètre synodal après extension

N° cad.	Commune	Lieu-dit	Propriétaire	Usager	Cad.	S. SOUSC.	Bât.	Tarif	Zone
B 2536	RIVESALTES	LO PLA PETIT	AUTOROUTE DU SUD DE LA FRANCE	AUTOROUTE DU SUD DE LA FRANCE	0 01 18	0 01 18	0	G	G
B 2537	RIVESALTES	LO PLA PETIT	TRAVAUX PUBLICS 66	TRAVAUX PUBLICS 66	0 01 54	0 01 54	0	G	G
B 2538	RIVESALTES	LO PLA PETIT	AUTOROUTE DU SUD DE LA FRANCE	AUTOROUTE DU SUD DE LA FRANCE	0 01 08	0 01 08	0	G	G
B 2539	RIVESALTES	LO PLA PETIT	TRAVAUX PUBLICS 66	TRAVAUX PUBLICS 66	0 05 94	0 05 94	0	G	G
B 2560	RIVESALTES	LO PLA GROS	AUTOROUTE DU SUD DE LA FRANCE	AUTOROUTE DU SUD DE LA FRANCE	0 02 66	0 02 66	0	G	G
B 2570	RIVESALTES	LO PLA PETIT	AUTOROUTE DU SUD DE LA FRANCE	AUTOROUTE DU SUD DE LA FRANCE	0 02 51	0 02 51	0	G	G
B 2572	RIVESALTES	LO PLA PETIT	AUTOROUTE DU SUD DE LA FRANCE	AUTOROUTE DU SUD DE LA FRANCE	0 02 87	0 02 87	0	G	G
B 2578	RIVESALTES	LO PLA PETIT	AUTOROUTE DU SUD DE LA FRANCE	AUTOROUTE DU SUD DE LA FRANCE	0 02 05	0 02 05	0	G	G
B 2579	RIVESALTES	LO PLA PETIT	AFONSO LUIS	AFONSO LUIS	0 24 70	0 24 70	0	G	G
B 2580	RIVESALTES	LO PLA PETIT	AUTOROUTE DU SUD DE LA FRANCE	AUTOROUTE DU SUD DE LA FRANCE	0 01 86	0 01 86	0	G	G
B 2583	RIVESALTES	LO PLA PETIT	TRAVAUX PUBLICS 66	TRAVAUX PUBLICS 66	0 23 41	0 23 41	0	G	G
B 2584	RIVESALTES	LO PLA PETIT	AUTOROUTE DU SUD DE LA FRANCE	AUTOROUTE DU SUD DE LA FRANCE	0 06 34	0 06 34	0	G	G
B 2585	RIVESALTES	LO PLA PETIT	TRAVAUX PUBLICS 66	TRAVAUX PUBLICS 66	0 02 36	0 02 36	0	G	G
B 2586	RIVESALTES	LO PLA PETIT	AUTOROUTE DU SUD DE LA FRANCE	AUTOROUTE DU SUD DE LA FRANCE	0 08 55	0 08 55	0	G	G
B 2587	RIVESALTES	LO PLA PETIT	TRAVAUX PUBLICS 66	TRAVAUX PUBLICS 66	0 14 81	0 14 81	0	G	G
B 2588	RIVESALTES	LO PLA PETIT	AUTOROUTE DU SUD DE LA FRANCE	AUTOROUTE DU SUD DE LA FRANCE	0 09 27	0 09 27	0	G	G
B 2591	RIVESALTES	LO PLA PETIT	TRAVAUX PUBLICS 66	TRAVAUX PUBLICS 66	0 24 33	0 24 33	0	G	G
B 2628	RIVESALTES	DEJOS ST ANDRE	VINCHES JEROME LEANDRE AIME	VINCHES JEROME LEANDRE AIME	0 10 29	0 10 29	0	G	G
B 2629	RIVESALTES	DEJOS ST ANDRE	COMMUNE DE RIVESALTES	COMMUNE DE RIVESALTES	0 01 48	0 01 48	0	G	G
B 308	RIVESALTES	LO PLA GROS	CAZACH THIERRY	CAZACH THIERRY	0 10 13	0 10 13	0	G	G
B 338	RIVESALTES	LO PLA PETIT	TRAVAUX PUBLICS 66	TRAVAUX PUBLICS 66	0 75 10	0 75 10	0	G	G
B 3909	RIVESALTES	LO PLA PETIT	ALBERT	ALBERT	0 27 12	0 27 12	0	G	G
B 441	RIVESALTES	LO PLA PETIT	ETS PUBLIC FONCIER LOCAL	ETS PUBLIC FONCIER LOCAL	0 44 30	0 44 30	0	G	G
B 5091	RIVESALTES	CHEMIN DE PA	COMMUNE DE RIVESALTES	COMMUNE DE RIVESALTES	0 12 48	0 12 48	0	G	G
B 5537	RIVESALTES	LOS PRATS	BLANQUE JH	BLANQUE JH	0 05 40	0 05 40	0	G	G
C 4051	RIVESALTES	LA CREMADE	RIUSSET MARIE MADELEINE	SIRACH FRERES	0 36 30	0 36 30	0	SP01	SP1
C 5002	RIVESALTES	LA CREMADE	RIUSSET MARIE MADELEINE	SIRACH FRERES	0 07 65	0 07 65	0	G	G
C 2204	RIVESALTES	LA CREMADE	CLARA CLEMENTINE	CLARA CLEMENTINE	1 01 55	1 01 55	0	SP01	SP1
C 0005	RIVESALTES	LA CREMADE	BRUNET LAMBERT	BRUNET LAMBERT	0 21 45	0 21 45	0	SP01	SP1
C 3026	RIVESALTES	LA CREMADE	BRUNET YVES PAUL RAYMOND	BRUNET YVES PAUL RAYMOND	0 34 25	0 34 25	0	SP01	SP1

Liste des parcelles

périmètre syndical après extension

N° cad.	Commune	Lieu-dit	Propriétaire	Usager	Cad.	S. SOUSC.	Bât.	Tarif	Zone
C 0007	RIVESALTES	LA CREMADE	COMMUNE DE RIVESALTES	COMMUNE DE RIVESALTES	0 03 75	0 03 75	0	SP01	SP1
C 0010	RIVESALTES	LA CREMADE	PAYE MARIE CLAUDE	PAYE MARIE CLAUDE	0 06 60	0 06 60	0	SP01	SP1
C 0011	RIVESALTES	LA CREMADE	PAYE MARIE CLAUDE	PAYE MARIE CLAUDE	0 07 65	0 07 65	0	SP01	SP1
C 0012	RIVESALTES	LA CREMADE	DE GIRVES MICHEL	DE GIRVES MICHEL	0 10 80	0 10 80	0	G	G
C 0014	RIVESALTES	LA CREMADE	LOPEZ JUAN	LOPEZ JUAN	0 05 90	0 05 90	0	G	G
C 0015	RIVESALTES	LA CREMADE	LOPEZ JUAN	LOPEZ JUAN	0 05 45	0 05 45	0	G	G
C 0016	RIVESALTES	LA CREMADE	GARCIA FRANCOISE	GARCIA FRANCOISE	0 06 10	0 06 10	0	G	G
C 0017	RIVESALTES	LA CREMADE	GARCIA FRANCOISE	GARCIA FRANCOISE	0 18 75	0 18 75	0	G	G
C 0018	RIVESALTES	LA CREMADE	LOPEZ JUAN	LOPEZ JUAN	0 08 15	0 08 15	0	G	G
C 0019	RIVESALTES	LA CREMADE	DE KONNE MONIQUE	DE KONNE MONIQUE	0 13 70	0 13 70	0	SP01	SP1
C 0020	RIVESALTES	LA CREMADE	RANCIERE ADRIEN	RANCIERE ADRIEN	0 04 90	0 04 90	0	SP01	SP1
C 0021	RIVESALTES	LA CREMADE	RANCIERE ADRIEN	RANCIERE ADRIEN	0 04 90	0 04 90	0	SP01	SP1
C 0022	RIVESALTES	LA CREMADE	RANCIERE ADRIEN	RANCIERE ADRIEN	0 05 05	0 05 05	0	SP01	SP1
C 0023	RIVESALTES	LA CREMADE	CASSAGNES BRICE FLORIAN	CASSAGNES BRICE FLORIAN	0 03 15	0 03 15	0	SP01	SP1
C 0031	RIVESALTES	LA CREMADE	CASSAGNES BRICE FLORIAN	CABARIBERI PHILIPPE	0 07 55	0 07 55	0	SP01	SP1
C 0032	RIVESALTES	LA CREMADE	CASSAGNES BRICE FLORIAN	CASSAGNES BRICE FLORIAN	0 11 55	0 11 55	0	SP01	SP1
C 0033	RIVESALTES	LA CREMADE	CASSAGNES BRICE FLORIAN	CASSAGNES BRICE FLORIAN	0 44 00	0 44 00	0	SP01	SP1
C 0034	RIVESALTES	LA CREMADE	TENDRON ANDREE NEE CANTIER PINDIVISION	CASSAGNES BRICE FLORIAN	0 10 70	0 10 70	0	SP01	SP1
C 0035	RIVESALTES	LA CREMADE	TENDRON ANDREE NEE CANTIER PINDIVISION	CASSAGNES BRICE FLORIAN	0 10 30	0 10 30	0	SP01	SP1
C 0036	RIVESALTES	LA CREMADE	TENDRON ANDREE NEE CANTIER PINDIVISION	CASSAGNES BRICE FLORIAN	0 10 11	0 10 11	0	SP01	SP1
C 0037	RIVESALTES	LA CREMADE	RIEUSSET MARIE MADELEINE	SIRACH FRERES	0 20 20	0 20 20	0	SP01	SP1
C 0038	RIVESALTES	LA CREMADE	TENDRON ANDREE NEE CANTIER PINDIVISION	CASSAGNES BRICE FLORIAN	0 23 05	0 23 05	0	SP01	SP1
C 0039	RIVESALTES	LA CREMADE	TENDRON ANDREE NEE CANTIER PINDIVISION	CASSAGNES BRICE FLORIAN	0 09 55	0 09 55	0	SP01	SP1
C 0040	RIVESALTES	LA CREMADE	TENDRON ANDREE NEE CANTIER PINDIVISION	CASSAGNES BRICE FLORIAN	0 08 20	0 08 20	0	SP01	SP1
C 0045	RIVESALTES	LA CREMADE	TEROL MANOLITO MANOLITO	TEROL MANOLITO MANOLITO	1 30 75	1 30 75	0	SP01	SP1
C 0046	RIVESALTES	LA CREMADE	TEROL MANOLITO MANOLITO	TEROL MANOLITO MANOLITO	0 18 10	0 18 10	0	G	G
C 0047	RIVESALTES	LA CREMADE	FALAIZE LUC	FALAIZE LUC	0 48 10	0 48 10	0	G	G
C 0048	RIVESALTES	LA CREMADE	FALAIZE LUC	FALAIZE LUC	0 80 65	0 80 65	0	G	G
C 0049	RIVESALTES	LA CREMADE	AMIGUES HENRI OMER JEAN	AMIGUES HENRI OMER JEAN	1 07 30	1 07 30	0	G	G
C 0050	RIVESALTES	LA CREMADE	LEPA EXPLOITATION	LEPA EXPLOITATION	1 31 75	1 31 75	0	SP01	SP1

Liste des parcelles

périmètre synodal après extension

N° cad.	Commune	Lieu-dit	Propriétaire	Usager	Cad.	S. SOUSC.	BÂT.	Tarif	Zone
C 0051	RIVESALTES	LA CREMADE	SIMON MARIE-THERESE	SIMON MARIE-THERESE	0 11 40	0 11 40	0	G	G
C 0052	RIVESALTES	LA CREMADE	BATLLO MONIQUE	BATLLO MONIQUE	0 10 80	0 10 80	0	G	G
C 0053	RIVESALTES	LA CREMADE	CASSAGNES JEAN PIERRE	CASSAGNES JEAN PIERRE	0 08 15	0 08 15	0	G	G
C 0056	RIVESALTES	LA CREMADE	COMMUNE DE RIVESALTES	COMMUNE DE RIVESALTES	1 01 15	1 01 15	0	G	G
C 0061	RIVESALTES	ROMBAU	RIBES MAURICE	RIBES MAURICE	0 02 95	0 02 95	0	G	G
C 0062	RIVESALTES	ROMBAU	RIBES MAURICE	RIBES MAURICE	0 74 35	0 74 35	0	G	G
C 0063	RIVESALTES	ROMBAU	FERRER JEAN PIERRE	FERRER JEAN PIERRE	0 11 40	0 11 40	0	G	G
C 0065	RIVESALTES	ROMBAU	FERRER JEAN PIERRE	FERRER JEAN PIERRE	1 43 31	1 43 31	0	G	G
C 0066	RIVESALTES	ROMBAU	COMMUNE DE RIVESALTES	COMMUNE DE RIVESALTES	0 05 41	0 05 41	0	G	G
C 0071	RIVESALTES	ROMBAU	LA GRANGERIE	LA GRANGERIE	0 14 85	0 14 85	0	G	G
C 0072	RIVESALTES	ROMBAU	LA GRANGERIE	LA GRANGERIE	2 22 90	2 22 90	0	G	G
C 0073	RIVESALTES	ROMBAU	TORADESCOTES ANTONIO	TORADESCOTES ANTONIO	0 08 10	0 08 10	0	G	G
C 0074	RIVESALTES	ROMBAU	TORADESCOTES ANTONIO	TORADESCOTES ANTONIO	0 43 95	0 43 95	0	G	G
C 0076	RIVESALTES	ROMBAU	BAER RICHARD	BAER RICHARD	0 28 35	0 28 35	0	G	G
C 0078	RIVESALTES	ROMBAU	TORADESCOTES ANTONIO	TORADESCOTES ANTONIO	0 31 30	0 31 30	0	G	G
C 0080	RIVESALTES	ROMBAU	BENARBI DJAMAL	BENARBI DJAMAL	0 11 80	0 11 80	0	G	G
C 0084	RIVESALTES	ROMBAU	COMMUNE DE RIVESALTES	COMMUNE DE RIVESALTES	0 08 95	0 08 95	0	G	G
C 0087	RIVESALTES	ROMBAU	GUICHARD JERRY	GUICHARD JERRY	0 06 35	0 06 35	0	G	G
C 0090	RIVESALTES	ROMBAU	COMMUNE DE RIVESALTES	COMMUNE DE RIVESALTES	0 06 25	0 06 25	0	G	G
C 0092	RIVESALTES	ROMBAU	COMMUNE DE RIVESALTES	COMMUNE DE RIVESALTES	0 14 40	0 14 40	0	G	G
C 0138	RIVESALTES	ROMBAU	MARCOU HABITAT	MARCOU HABITAT	0 10 45	0 10 45	0	G	G
C 0141	RIVESALTES	ROMBAU	COMMUNE DE RIVESALTES	COMMUNE DE RIVESALTES	0 31 55	0 31 55	0	G	G
C 0238	RIVESALTES	JAS NORD	COMMUNE DE RIVESALTES	COMMUNE DE RIVESALTES	0 11 70	0 11 70	0	G	G
C 0248	RIVESALTES	JAS SUD	COMMUNE DE RIVESALTES	COMMUNE DE RIVESALTES	0 21 21	0 21 21	0	G	G
C 0249	RIVESALTES	JAS SUD	COMMUNE DE RIVESALTES	COMMUNE DE RIVESALTES	0 22 40	0 22 40	0	G	G
C 0251	RIVESALTES	JAS SUD	COMMUNE DE RIVESALTES	COMMUNE DE RIVESALTES	0 30 05	0 30 05	0	G	G
C 0543 579	RIVESALTES	CHEMIN ESPIRA	PASCUAL JOSEPH	PASCUAL JOSEPH	0 07 00	0 07 00	0	SP01	SP1
C 0572	RIVESALTES	LOS PRATS	GIL JEAN ANTOINE	GIL JEAN ANTOINE	0 14 95	0 14 95	0	G	G
C 0575	RIVESALTES	LOS PRATS	GIL JEAN ANTOINE	GIL JEAN ANTOINE	0 15 40	0 15 40	0	G	G
C 0576	RIVESALTES	LOS PRATS	GIL JEAN ANTOINE	GIL JEAN ANTOINE	0 28 50	0 28 50	0	G	G
C 0578	RIVESALTES	LOS PRATS	JONCA FREDERIC	JONCA FREDERIC	0 14 45	0 14 45	0	G	G
C 0577	RIVESALTES	LOS PRATS	JONCA FREDERIC	JONCA FREDERIC	0 13 10	0 13 10	0	G	G
C 0579	RIVESALTES	LOS PRATS	GIL JEAN ANTOINE	GIL JEAN ANTOINE	0 28 38	0 28 38	0	G	G
C 0579	RIVESALTES	LOS PRATS	JONCA FREDERIC	JONCA FREDERIC	0 44 90	0 44 90	0	G	G
C 0580	RIVESALTES	LOS PRATS	JONCA FREDERIC	JONCA FREDERIC	0 18 40	0 18 40	0	G	G
C 0581	RIVESALTES	LOS PRATS	JONCA FREDERIC	JONCA FREDERIC	0 10 20	0 10 20	0	G	G
C 0582	RIVESALTES	LOS PRATS	JONCA FREDERIC	JONCA FREDERIC	0 10 50	0 10 50	0	G	G
C 0583	RIVESALTES	LOS PRATS	JONCA FREDERIC	JONCA FREDERIC	0 20 04	0 20 04	0	G	G

Liste des parcelles

cénimètre syndical après extension

N° cad.	Commune	Lieu-dit	Propriétaire	Usager	Cad.	S. SOUSC.	Bât.	Tarif	Zone
C 0584	RIVESALTES	LOS PRATS	HENRI CLAUDE	HENRI CLAUDE	0 05 85	0 05 95	0	G	G
C 0585	RIVESALTES	LOS PRATS	BAILLE RENE	BAILLE RENE	0 05 40	0 05 40	0	G	G
C 0586	RIVESALTES	LOS PRATS	HENRI CLAUDE	HENRI CLAUDE	0 13 40	0 13 40	0	G	G
C 0587	RIVESALTES	LOS PRATS	HENRI CLAUDE	HENRI CLAUDE	0 16 00	0 16 00	0	G	G
C 0588	RIVESALTES	LOS PRATS	HENRI CLAUDE	HENRI CLAUDE	0 09 00	0 09 00	0	G	G
C 0589	RIVESALTES	LOS PRATS	HENRI CLAUDE	HENRI CLAUDE	0 07 90	0 07 90	0	G	G
C 0590	RIVESALTES	LOS PRATS	BAILLE RENE	BAILLE RENE	0 07 40	0 07 40	0	G	G
C 0591	RIVESALTES	LOS PRATS	BAILLE YVES	BAILLE YVES	0 22 40	0 22 90	0	G	G
C 0592	RIVESALTES	LOS PRATS	BERNEAU FRANCOIS	BERNEAU FRANCOIS	0 14 85	0 14 85	0	G	G
C 0593	RIVESALTES	LOS PRATS	GIL JEAN ANTOINE	GIL JEAN ANTOINE	0 06 90	0 06 90	0	G	G
C 0594	RIVESALTES	LOS PRATS	LES TROIS M	LES TROIS M	0 77 10	0 77 10	0	G	G
C 0595	RIVESALTES	LOS PRATS	LES TROIS M	LES TROIS M	0 72 35	0 72 35	0	G	G
C 0596	RIVESALTES	LOS PRATS	LES TROIS M	LES TROIS M	0 10 55	0 10 55	0	G	G
C 0597	RIVESALTES	LOS PRATS	BENOIT OLIVIER, PIERRE GUSTAVE	BENOIT OLIVIER, PIERRE GUSTAVE	0 10 15	0 10 15	0	G	G
C 0598	RIVESALTES	LOS PRATS	BENOIT OLIVIER, PIERRE GUSTAVE	BENOIT OLIVIER, PIERRE GUSTAVE	0 09 80	0 09 80	0	G	G
C 0599	RIVESALTES	LOS PRATS	BENOIT OLIVIER, PIERRE GUSTAVE	BENOIT OLIVIER, PIERRE GUSTAVE	0 10 10	0 10 10	0	G	G
C 0600	RIVESALTES	LOS PRATS	BENOIT OLIVIER, PIERRE GUSTAVE	BENOIT OLIVIER, PIERRE GUSTAVE	0 18 50	0 18 50	0	G	G
C 0601	RIVESALTES	LOS PRATS	BENOIT OLIVIER, PIERRE GUSTAVE	BENOIT OLIVIER, PIERRE GUSTAVE	0 10 20	0 10 20	0	G	G
C 0602	RIVESALTES	LOS PRATS	BENOIT OLIVIER, PIERRE GUSTAVE	BENOIT OLIVIER, PIERRE GUSTAVE	0 09 10	0 09 10	0	G	G
C 0603	RIVESALTES	LOS PRATS	BENOIT OLIVIER, PIERRE GUSTAVE	BENOIT OLIVIER, PIERRE GUSTAVE	0 10 35	0 10 35	0	G	G
C 0604	RIVESALTES	LOS PRATS	BENOIT OLIVIER, PIERRE GUSTAVE	BENOIT OLIVIER, PIERRE GUSTAVE	0 18 15	0 18 15	0	G	G
C 0605	RIVESALTES	LOS PRATS	BENOIT OLIVIER, PIERRE GUSTAVE	BENOIT OLIVIER, PIERRE GUSTAVE	0 05 60	0 05 60	0	G	G
C 0606	RIVESALTES	LOS PRATS	BENOIT OLIVIER, PIERRE GUSTAVE	BENOIT OLIVIER, PIERRE GUSTAVE	0 03 05	0 03 05	0	G	G
C 0607	RIVESALTES	LOS PRATS	BENOIT OLIVIER, PIERRE GUSTAVE	BENOIT OLIVIER, PIERRE GUSTAVE	0 08 00	0 08 00	0	G	G
C 0608	RIVESALTES	LOS PRATS	BENOIT OLIVIER, PIERRE GUSTAVE	BENOIT OLIVIER, PIERRE GUSTAVE	0 01 90	0 01 90	0	G	G
C 0609	RIVESALTES	LOS PRATS	BENOIT OLIVIER, PIERRE GUSTAVE	BENOIT OLIVIER, PIERRE GUSTAVE	0 01 70	0 01 70	0	G	G
C 0610	RIVESALTES	LOS PRATS	BENOIT OLIVIER, PIERRE GUSTAVE	BENOIT OLIVIER, PIERRE GUSTAVE	0 03 50	0 03 50	0	G	G
C 0611	RIVESALTES	LOS PRATS	BENOIT OLIVIER, PIERRE GUSTAVE	BENOIT OLIVIER, PIERRE GUSTAVE	0 27 20	0 27 20	0	G	G
C 0612	RIVESALTES	LOS PRATS	ALBERT	ALBERT	0 07 10	0 07 10	0	SP01	SP1
C 0613	RIVESALTES	LOS PRATS	BENOIT OLIVIER, PIERRE GUSTAVE	BENOIT DOMAINE	0 13 45	0 13 45	0	G	G
C 0614	RIVESALTES	LOS PRATS	BENOIT OLIVIER, PIERRE GUSTAVE	BENOIT DOMAINE	0 11 30	0 11 30	0	G	G
C 0615	RIVESALTES	LOS PRATS	BENOIT OLIVIER, PIERRE GUSTAVE	BENOIT DOMAINE	0 08 15	0 08 15	0	G	G
C 0616	RIVESALTES	LOS PRATS	BENOIT OLIVIER, PIERRE GUSTAVE	BENOIT DOMAINE	0 15 80	0 15 80	0	G	G
C 0617	RIVESALTES	LOS PRATS	BENOIT OLIVIER, PIERRE GUSTAVE	BENOIT DOMAINE	0 12 20	0 12 20	0	G	G
C 0620	RIVESALTES	LOS PRATS	BENOIT OLIVIER, PIERRE GUSTAVE	BENOIT OLIVIER, PIERRE GUSTAVE	0 23 55	0 23 55	0	G	G
C 0622	RIVESALTES	LOS PRATS	SOULICHANS DAVID	SOULICHANS DAVID	0 23 55	0 23 55	0	G	G

Liste des parcelles

périmètre syndical après extension

N° cad.	Commune	Lieu-dit	Propriétaire	Usager	Cad.	S. SOUSC.	Bât.	Tarif	Zone
C 0623	RIVESALTES	LOS PRATS	HAON FABRICE	DU MAS REART	0 26 20	0 26 20	0	SP01	SP1
C 0624	RIVESALTES	LOS PRATS	HAON FABRICE	DU MAS REART	0 14 30	0 14 30	0	SP01	SP1
C 0625	RIVESALTES	LOS PRATS	HAON FABRICE	DU MAS REART	0 03 43	0 03 43	0	SP01	SP1
C 0626	RIVESALTES	LOS PRATS	HAON FABRICE	DU MAS REART	0 04 30	0 04 30	0	SP01	SP1
C 0627	RIVESALTES	LOS PRATS	HAON FABRICE	DU MAS REART	0 27 06	0 27 06	0	SP01	SP1
C 0628	RIVESALTES	LOS PRATS	HAON FABRICE	DU MAS REART	0 19 55	0 19 55	0	SP01	SP1
C 0629	RIVESALTES	LOS PRATS	HAON FABRICE	DU MAS REART	0 28 35	0 28 35	0	SP01	SP1
C 0630	RIVESALTES	LOS PRATS	HAON FABRICE	DU MAS REART	0 31 70	0 31 70	0	SP01	SP1
C 0631	RIVESALTES	LOS PRATS	HAON FABRICE	DU MAS REART	0 14 45	0 14 45	0	SP01	SP1
C 0632	RIVESALTES	LOS PRATS	HAON FABRICE	DU MAS REART	0 23 40	0 23 40	0	SP01	SP1
C 0633	RIVESALTES	LOS PRATS	HAON FABRICE	DU MAS REART	0 22 45	0 22 45	0	SP01	SP1
C 0634	RIVESALTES	LOS PRATS	HAON FABRICE	DU MAS REART	0 22 35	0 22 35	0	SP01	SP1
C 0635	RIVESALTES	LOS PRATS	HAON FABRICE	DU MAS REART	0 13 00	0 13 00	0	SP01	SP1
C 0637	RIVESALTES	LOS PRATS	RIU JEAN	RIU JEAN	0 17 95	0 17 95	0	G	G
C 0639	RIVESALTES	LOS PRATS	GARCIA ROSARIO	GARCIA ROSARIO	0 22 10	0 22 10	0	SP01	SP1
C 0640	RIVESALTES	LOS PRATS	HAON FABRICE	DU MAS REART	0 22 43	0 22 43	0	SP01	SP1
C 0641	RIVESALTES	LOS PRATS	LLOUBES EARL JEROME	LLOUBES EARL JEROME	0 32 90	0 32 90	0	G	G
C 0642	RIVESALTES	LOS PRATS	LLOUBES EARL JEROME	LLOUBES EARL JEROME	0 34 85	0 34 85	0	G	G
C 0643	RIVESALTES	LOS PRATS	LLOUBES EARL JEROME	LLOUBES EARL JEROME	0 34 80	0 34 80	0	G	G
C 0644	RIVESALTES	LOS PRATS	LLOUBES EARL JEROME	LLOUBES EARL JEROME	0 06 85	0 06 85	0	SP01	SP1
C 0645	RIVESALTES	LOS PRATS	LLOUBES EARL JEROME	LLOUBES EARL JEROME	0 04 00	0 04 00	0	SP01	SP1
C 0648	RIVESALTES	LOS PRATS	LLOUBES EARL JEROME	LLOUBES EARL JEROME	0 24 15	0 24 15	0	SP01	SP1
C 0649	RIVESALTES	LOS PRATS	LLOUBES EARL JEROME	LLOUBES EARL JEROME	0 32 40	0 32 40	0	SP01	SP1
C 0646	RIVESALTES	LOS PRATS	LLOUBES EARL JEROME	LLOUBES EARL JEROME	0 39 85	0 39 85	0	SP01	SP1
C 0650	RIVESALTES	LOS PRATS	COMMUNE DE RIVESALTES	COMMUNE DE RIVESALTES	0 33 00	0 33 00	0	G	G
C 0651	RIVESALTES	LOS PRATS	SIRACH FRERES	SIRACH FRERES	0 32 00	0 32 00	0	G	G
C 0652	RIVESALTES	LOS PRATS	LLOUBES EARL JEROME	LLOUBES EARL JEROME	0 23 00	0 23 00	0	G	G
C 0653	RIVESALTES	LOS PRATS	LLOUBES EARL JEROME	LLOUBES EARL JEROME	0 06 70	0 06 70	0	SP01	SP1
C 0654	RIVESALTES	LOS PRATS	LLOUBES EARL JEROME	LLOUBES EARL JEROME	0 10 10	0 10 10	0	SP01	SP1
C 0655	RIVESALTES	LOS PRATS	LLOUBES EARL JEROME	LLOUBES EARL JEROME	0 08 10	0 08 10	0	SP01	SP1
C 0656	RIVESALTES	LOS PRATS	LLOUBES EARL JEROME	LLOUBES EARL JEROME	0 11 10	0 11 10	0	G	G
C 0657	RIVESALTES	LOS PRATS	LLOUBES EARL JEROME	LLOUBES EARL JEROME	0 13 00	0 13 00	0	G	G
C 0658	RIVESALTES	LOS PRATS	LLOUBES EARL JEROME	LLOUBES EARL JEROME	0 13 15	0 13 15	0	G	G
C 0659	RIVESALTES	LOS PRATS	LLOUBES EARL JEROME	LLOUBES EARL JEROME	0 14 30	0 14 30	0	G	G
C 0660	RIVESALTES	LOS PRATS	LLOUBES EARL JEROME	LLOUBES EARL JEROME	0 13 70	0 13 70	0	G	G
C 0661	RIVESALTES	LOS PRATS	ROGER M F EPSE GIL JEAN	ROGER M F EPSE GIL JEAN	0 48 00	0 48 00	0	G	G
C 0662	RIVESALTES	LOS PRATS	ROGER M F EPSE GIL JEAN	ROGER M F EPSE GIL JEAN	0 76 00	0 76 00	0	G	G
C 0663	RIVESALTES	LOS PRATS	ROGER M F EPSE GIL JEAN	ROGER M F EPSE GIL JEAN	0 14 00	0 14 00	0	G	G

Liste des parcelles

périmètre syndical après extension

N° cad.	Commune	Lieu-dit	Propriétaire	Usager	Cad.	S. SOUSC.	Bât.	Tarif	Zone
C 0084	RIVESALTES	LOS PRATS	ROGER M F EPSE GIL JEAN	ROGER M F EPSE GIL JEAN	0 15 45	0 15 45	0	G	G
C 0085	RIVESALTES	LOS PRATS	ROGER M F EPSE GIL JEAN	ROGER M F EPSE GIL JEAN	0 31 35	0 31 35	0	G	G
C 0086	RIVESALTES	LOS PRATS	BUCHACA MARTIN	BUCHACA MARTIN	0 05 70	0 05 70	0	G	G
C 0087	RIVESALTES	LOS PRATS	PORLIER FRANCOISE	PORLIER FRANCOISE	0 14 00	0 14 00	0	SP01	SP1
C 0088	RIVESALTES	LOS PRATS	PORLIER FRANCOISE	PORLIER FRANCOISE	0 08 40	0 08 40	0	SP01	SP1
C 0089	RIVESALTES	LOS PRATS	BUCHACA MARTIN	BUCHACA MARTIN	0 35 40	0 35 40	0	G	G
C 0090	RIVESALTES	LOS PRATS	LLOUBES CARL JEROME	LLOUBES CARL JEROME	0 23 80	0 23 80	0	G	G
C 0091	RIVESALTES	LOS PRATS	BUCHACA MARTIN	BUCHACA MARTIN	0 20 35	0 20 35	0	G	G
C 0092	RIVESALTES	LOS PRATS	BUCHACA MARTIN	BUCHACA MARTIN	0 20 15	0 20 15	0	G	G
C 0093	RIVESALTES	LOS PRATS	BUCHACA MARTIN	BUCHACA MARTIN	0 22 50	0 22 50	0	G	G
C 0094	RIVESALTES	LOS PRATS	BUCHACA MARTIN	BUCHACA MARTIN	0 19 80	0 19 80	0	G	G
C 0095	RIVESALTES	LOS PONTS MOLLS	SERRET ANTOINE	SERRET ANTOINE	0 10 70	0 10 70	0	SP01	SP1
C 0096	RIVESALTES	LOS PONTS MOLLS	BENFODIL ABDELHALIM	BENFODIL ABDELHALIM	0 10 70	0 10 70	0	SP02	SP2
C 0097	RIVESALTES	LOS PONTS MOLLS	BENFODIL ABDELHALIM	BENFODIL ABDELHALIM	0 09 35	0 09 35	0	SP02	SP2
C 0098	RIVESALTES	LOS PONTS MOLLS	BENFODIL ABDELHALIM	BENFODIL ABDELHALIM	0 24 70	0 24 70	0	SP02	SP2
C 0099	RIVESALTES	LOS PONTS MOLLS	BORRELL JOEL	BORRELL JOEL	0 48 48	0 48 48	0	SP01	SP1
C 0100	RIVESALTES	LOS PONTS MOLLS	TELLO VINCENT	TELLO VINCENT	0 01 55	0 01 55	0	G	G
C 0101	RIVESALTES	LOS PONTS MOLLS	BOIX ANGE	BOIX ANGE	0 34 30	0 34 30	0	G	G
C 0102	RIVESALTES	LOS PONTS MOLLS	QUEBLI MESSAOUD	QUEBLI MESSAOUD	0 22 70	0 22 70	0	SP01	SP1
C 0103	RIVESALTES	LOS PONTS MOLLS	BOIX ANGE	BOIX ANGE	0 24 80	0 24 80	0	G	G
C 0104	RIVESALTES	LOS PONTS MOLLS	JAUZE LOUIS	JAUZE LOUIS	0 03 25	0 03 25	0	G	G
C 0105	RIVESALTES	LOS PONTS MOLLS	JAUZE LOUIS	JAUZE LOUIS	0 03 45	0 03 45	0	G	G
C 0106	RIVESALTES	LOS PONTS MOLLS	QUEBLI MESSAOUD	QUEBLI MESSAOUD	0 24 80	0 24 80	0	SP01	SP1
C 0107	RIVESALTES	LOS PONTS MOLLS	JAUZE LOUIS	JAUZE LOUIS	0 23 10	0 23 10	0	G	G
C 0108	RIVESALTES	LOS PONTS MOLLS	PLA SEVERINE	PLA SEVERINE	0 34 50	0 34 50	0	SP01	SP1
C 0109	RIVESALTES	LOS PONTS MOLLS	PLA SEVERINE	PLA SEVERINE	0 35 05	0 35 05	0	SP01	SP1
C 0110	RIVESALTES	LOS PONTS MOLLS	TELLO VINCENT	TELLO VINCENT	0 00 15	0 00 15	0	G	G
C 0111	RIVESALTES	LOS PONTS MOLLS	DOMAINE CAZES	DOMAINE CAZES	0 48 30	0 48 30	0	G	G
C 0112	RIVESALTES	LOS PONTS MOLLS	FRA VI	FRA VI	1 14 80	1 14 80	0	G	G
C 0113	RIVESALTES	LOS PONTS MOLLS	LES VIGNOBLES DU RIVESALTAIS	LES VIGNOBLES DU RIVESALTAIS	1 11 48	1 11 48	0	G	G
C 0114	RIVESALTES	LOS PONTS MOLLS	LES VIGNOBLES DU RIVESALTAIS	LES VIGNOBLES DU RIVESALTAIS	0 54 30	0 54 30	0	SP02	SP2
C 0115	RIVESALTES	LOS PONTS MOLLS	FERRER JEAN PIERRE	FERRER JEAN PIERRE	0 10 00	0 10 00	0	SP01	SP1
C 0116	RIVESALTES	LOS PONTS MOLLS	FERRER JEAN PIERRE	FERRER JEAN PIERRE	0 13 25	0 13 25	0	G	G
C 0117	RIVESALTES	LOS PONTS MOLLS	FERRER JEAN PIERRE	FERRER JEAN PIERRE	0 04 75	0 04 75	0	G	G
C 0118	RIVESALTES	LOS PONTS MOLLS	FERRER JEAN PIERRE	FERRER JEAN PIERRE	0 05 30	0 05 30	0	G	G
C 0119	RIVESALTES	LOS PONTS MOLLS	GAZE ANDRE	GAZE ANDRE	0 35 00	0 35 00	0	G	G
C 0120	RIVESALTES	LOS PONTS MOLLS	GAZE ANDRE	GAZE ANDRE	0 15 30	0 15 30	0	G	G
C 0121	RIVESALTES	LOS PONTS MOLLS	RABASSIDAS RAYMOND	RABASSIDAS RAYMOND	0 14 15	0 14 15	0	G	G
C 0122	RIVESALTES	LOS PONTS MOLLS	GAZE ROGER	GAZE ROGER	0 05 10	0 05 10	0	G	G

Liste des parcelles

permètre syndical après extension

N° cad.	Commune	Lieu-dit	Propriétaire	Usager	Cad.	S. SOUSC.	Bâc.	Tarif	Zone
C 0707	RIVESALTES	LOS PONTS MOLLIS	RABASSEDAS RAYMOND	RABASSEDAS RAYMOND	0 32 60	0 32 00	0	G	G
C 0708	RIVESALTES	LOS PONTS MOLLIS	RABASSEDAS RAYMOND	RABASSEDAS RAYMOND	0 33 90	0 33 90	0	G	G
C 0709	RIVESALTES	LOS PONTS MOLLIS	SIRACH FRERES	SIRACH FRERES	0 19 40	0 19 40	0	SP01	SP1
C 0710	RIVESALTES	LOS PONTS MOLLIS	SIRACH FRERES	SIRACH FRERES	0 17 45	0 17 45	0	SP01	SP1
C 0711	RIVESALTES	LOS PONTS MOLLIS	ALBERT	ALBERT	0 08 40	0 08 40	0	SP01	SP1
C 0712	RIVESALTES	LOS PONTS MOLLIS	ALBERT	ALBERT	0 07 15	0 07 15	0	SP01	SP1
C 0713	RIVESALTES	LOS PONTS MOLLIS	ALBERT	ALBERT	0 19 00	0 19 00	0	SP01	SP1
C 0714	RIVESALTES	LOS PONTS MOLLIS	ALBERT	ALBERT	0 27 30	0 27 30	0	SP01	SP1
C 0715	RIVESALTES	LOS PONTS MOLLIS	ALBERT	ALBERT	0 41 00	0 41 00	0	SP01	SP1
C 0716	RIVESALTES	LOS PONTS MOLLIS	ALBERT	ALBERT	0 38 20	0 38 20	0	SP01	SP1
C 0717	RIVESALTES	LOS PONTS MOLLIS	RABASSEDAS RAYMOND	RABASSEDAS RAYMOND	0 11 15	0 11 15	0	G	G
C 0718	RIVESALTES	LOS PONTS MOLLIS	TEIXIDO ELIE	TEIXIDO ELIE	0 18 30	0 18 30	0	SP01	SP1
C 0719	RIVESALTES	LOS PONTS MOLLIS	TEIXIDO ELIE	TEIXIDO ELIE	0 06 45	0 06 45	0	G	G
C 0720	RIVESALTES	LOS PONTS MOLLIS	TEIXIDO ELIE	TEIXIDO ELIE	0 11 18	0 11 12	0	G	G
C 0721	RIVESALTES	LOS PONTS MOLLIS	SARDA FRANCIS	SARDA FRANCIS	0 15 05	0 15 05	0	SP01	SP1
C 0722	RIVESALTES	LOS PONTS MOLLIS	SARDA FRANCIS	SARDA FRANCIS	0 08 10	0 08 30	0	SP01	SP1
C 0723	RIVESALTES	LOS PONTS MOLLIS	SARDA FRANCIS	SARDA FRANCIS	0 04 40	0 04 30	0	SP01	SP1
C 0724	RIVESALTES	LOS PONTS MOLLIS	SARDA DIDIER	SARDA DIDIER	0 11 05	0 11 00	0	SP01	SP1
C 0725	RIVESALTES	LOS PONTS MOLLIS	SARDA DIDIER	SARDA DIDIER	0 12 15	0 12 15	0	SP01	SP1
C 0726	RIVESALTES	LOS PONTS MOLLIS	SARDA DIDIER	SARDA DIDIER	0 33 05	0 33 00	0	SP01	SP1
C 0727	RIVESALTES	LOS PONTS MOLLIS	AYACHE NORIA	AYACHE NORIA	0 18 10	0 18 10	0	SP01	SP1
C 0728	RIVESALTES	LOS PONTS MOLLIS	RABASSEDAS RAYMOND	RABASSEDAS RAYMOND	0 18 30	0 18 30	0	G	G
C 0729	RIVESALTES	LOS PONTS MOLLIS	ALBERT	ALBERT	0 29 10	0 29 10	0	SP01	SP1
C 0730	RIVESALTES	LOS PONTS MOLLIS	DE GIRVES MICHEL	DE GIRVES MICHEL	0 28 40	0 28 40	0	G	G
C 0731	RIVESALTES	LOS PONTS MOLLIS	DELMAS LUCIEN	DELMAS LUCIEN	0 04 00	0 04 00	0	G	G
C 0732	RIVESALTES	LOS PONTS MOLLIS	DELMAS LUCIEN	DELMAS LUCIEN	0 10 10	0 10 30	0	G	G
C 0733	RIVESALTES	LOS PONTS MOLLIS	ALBERT	ALBERT	0 03 00	0 03 00	0	G	G
C 0734	RIVESALTES	LOS PONTS MOLLIS	PEREIRA S / SCALERANDYA	PEREIRA S / SCALERANDYA	0 30 40	0 30 50	0	G	G
C 0735	RIVESALTES	LOS PONTS MOLLIS	LEJARS WILLIAM	LEJARS WILLIAM	0 07 50	0 07 40	0	G	G
C 0736	RIVESALTES	LOS PONTS MOLLIS	DAURE MICHEL	DAURE MICHEL	0 07 10	0 07 10	0	G	G
C 0737	RIVESALTES	LOS PONTS MOLLIS	SANCHEZ CHRISTOPHE JOSE JEAN-MARIE	SANCHEZ CHRISTOPHE JOSE JEAN-MARIE	0 08 40	0 08 40	0	SP01	SP1
C 0738	RIVESALTES	LOS PONTS MOLLIS	SANCHEZ CHRISTOPHE JOSE JEAN-MARIE	SANCHEZ CHRISTOPHE JOSE JEAN-MARIE	0 07 20	0 07 20	0	G	G
C 0739	RIVESALTES	LOS PONTS MOLLIS	ALBERT	ALBERT	0 26 15	0 26 15	0	SP01	SP1
C 0740	RIVESALTES	LOS PONTS MOLLIS	ALBERT	ALBERT	0 33 40	0 33 40	0	G	G
C 0741	RIVESALTES	LOS PONTS MOLLIS	CLAUDE JEAN FRANCOIS	CLAUDE JEAN FRANCOIS	0 07 15	0 07 10	0	G	G
C 0742	RIVESALTES	LOS PONTS MOLLIS	CLAUDE JEAN FRANCOIS	CLAUDE JEAN FRANCOIS	0 07 30	0 07 00	0	G	G
C 0743	RIVESALTES	LOS PONTS MOLLIS	CLAUDE / GAZE	CLAUDE / GAZE	0 13 30	0 13 30	0	G	G
C 0744	RIVESALTES	LOS PONTS MOLLIS	DE GIRVES MICHEL	DE GIRVES MICHEL	0 10 10	0 10 10	0	SP02	SP2
C 0745	RIVESALTES	LOS PONTS MOLLIS	DE GIRVES MICHEL	DE GIRVES MICHEL	0 11 40	0 11 40	0	SP02	SP2
C 0746	RIVESALTES	LOS PONTS MOLLIS	DE GIRVES MICHEL	DE GIRVES MICHEL	0 14 30	0 14 30	0	SP02	SP2

Liste des parcelles

perimètre syndical après extension

N° cad.	Commune	Lieu-dit	Propriétaire	Usager	Cad.	S. SOUSC.	Bât.	Tarif	Zone
C 0747-1	RIVESALTES	LOS PONTS MOLLS	PLANAS GEORGES	PLANAS GEORGES	0 03 84	0 03 84	0	SP02	SP2
C 0747-2	RIVESALTES	LOS PONTS MOLLS	PALOMARES HELENE	PALOMARES HELENE	0 03 84	0 03 84	0	SP02	SP2
C 0747-3	RIVESALTES	LOS PONTS MOLLS	CHAUVET KARINE EPOUSE FABRE	CHAUVET KARINE EPOUSE FABRE	0 03 84	0 03 84	0	SP02	SP2
C 0747-4	RIVESALTES	LOS PONTS MOLLS	PLANAS GEORGES	PLANAS GEORGES	0 03 84	0 03 84	0	SP02	SP2
C 0747-5	RIVESALTES	LOS PONTS MOLLS	PLANAS FRANK	PLANAS FRANK	0 03 84	0 03 84	0	SP02	SP2
C 0748	RIVESALTES	LOS PONTS MOLLS	DE GIRVES MICHEL	DE GIRVES MICHEL	0 11 30	0 11 30	0	SP02	SP2
C 0750	RIVESALTES	LOS PONTS MOLLS	DE GIRVES MICHEL	DE GIRVES MICHEL	0 09 20	0 09 20	0	SP02	SP2
C 0751	RIVESALTES	LOS PONTS MOLLS	DE GIRVES MICHEL	DE GIRVES MICHEL	0 28 26	0 28 26	0	SP01	SP1
C 0752	RIVESALTES	LOS PONTS MOLLS	CLAUDE / GAZE	CLAUDE / GAZE	0 14 15	0 14 15	0	G	G
C 0753	RIVESALTES	LOS PONTS MOLLS	VANPAEMEL VERONIQUE	VANPAEMEL VERONIQUE	0 06 10	0 06 10	0	SP01	SP1
C 0754	RIVESALTES	LOS PONTS MOLLS	VANPAEMEL VERONIQUE	VANPAEMEL VERONIQUE	0 06 30	0 06 30	0	SP01	SP1
C 0755	RIVESALTES	LOS PONTS MOLLS	VANPAEMEL VERONIQUE	VANPAEMEL VERONIQUE	0 04 60	0 04 60	0	SP01	SP1
C 0758	RIVESALTES	LOS PONTS MOLLS	JONCA FREDERIC	JONCA FREDERIC	0 15 50	0 15 50	0	SP01	SP1
C 0759	RIVESALTES	LOS PONTS MOLLS	JONCA FREDERIC	JONCA FREDERIC	0 58 45	0 58 45	0	SP01	SP1
C 0761	RIVESALTES	LOS PONTS MOLLS	FONS PIERRE	FONS PIERRE	0 42 73	0 42 75	0	G	G
C 0762	RIVESALTES	LOS PONTS MOLLS	FONS PIERRE	FONS PIERRE	1 24 15	1 24 15	0	G	G
C 0763	RIVESALTES	LOS PONTS MOLLS	FERRER MICHEL	FERRER MICHEL	0 35 80	0 35 80	0	SP01	SP1
C 0764	RIVESALTES	LOS PONTS MOLLS	FERRER MICHEL	FERRER MICHEL	0 35 25	0 35 25	0	G	G
C 0765	RIVESALTES	LOS PONTS MOLLS	FERRER MICHEL	FERRER MICHEL	0 27 45	0 27 45	0	SP01	SP1
C 0768	RIVESALTES	LOS PONTS MOLLS	CHATEAU ROMBEAU	CHATEAU ROMBEAU	1 13 15	1 13 15	0	G	G
C 0767	RIVESALTES	LOS PONTS MOLLS	CONTE G. PAR CRUZET PHILIPPE	CONTE G. PAR CRUZET PHILIPPE	1 80 00	1 80 00	0	G	G
C 0768	RIVESALTES	LOS PONTS MOLLS	DEXCOTE HELENE	BANYULS OLIVIER R P	0 88 70	0 88 70	0	G	G
C 0769	RIVESALTES	LOS PONTS MOLLS	DEXCOTE HELENE	BANYULS OLIVIER R P	0 86 25	0 86 25	0	G	G
C 0770	RIVESALTES	LOS PONTS MOLLS	CASSAGNES BRICE FLORIAN	CASSAGNES BRICE FLORIAN	1 80 50	1 80 50	0	SP01	SP1
C 0771	RIVESALTES	LOS PONTS MOLLS	BRUNET THERESE	BRUNET THERESE	0 18 10	0 18 10	0	SP01	SP1
C 0772	RIVESALTES	LOS PONTS MOLLS	BRUNET THERESE	BRUNET THERESE	0 04 45	0 04 45	0	SP01	SP1
C 0773	RIVESALTES	LOS PONTS MOLLS	BRUNET THERESE	BRUNET THERESE	0 08 10	0 08 10	0	SP01	SP1
C 0774	RIVESALTES	LOS PONTS MOLLS	BRUNET THERESE	BRUNET THERESE	0 01 50	0 01 50	0	SP01	SP1
C 0775	RIVESALTES	LOS PONTS MOLLS	BRUNET THERESE	BRUNET THERESE	0 08 50	0 08 50	0	SP01	SP1
C 0776	RIVESALTES	LOS PONTS MOLLS	BRUNET THERESE	BRUNET THERESE	0 08 10	0 08 10	0	SP01	SP1
C 0777	RIVESALTES	LOS PONTS MOLLS	MASNOU BENEDICTE	MASNOU BENEDICTE	0 05 85	0 05 85	0	SP01	SP1
C 0778	RIVESALTES	LOS PONTS MOLLS	MASNOU BENEDICTE	MASNOU BENEDICTE	0 03 40	0 03 40	0	SP01	SP1
C 0779	RIVESALTES	LOS PONTS MOLLS	MASNOU BENEDICTE	MASNOU BENEDICTE	0 05 45	0 05 45	0	SP01	SP1
C 0780	RIVESALTES	LOS PONTS MOLLS	MASNOU BENEDICTE	MASNOU BENEDICTE	0 08 00	0 08 00	0	SP01	SP1
C 0781	RIVESALTES	LOS PONTS MOLLS	MASNOU BENEDICTE	MASNOU BENEDICTE	0 22 10	0 22 10	0	SP01	SP1

Liste des parcelles

périphérie syndical après extension

N° cad.	Commune	Lieu-dit	Propriétaire	Usager	Cad.	S SOUSC.	Bât.	Tarif	Zone
C 0703	RIVESALTES	LOS PONTS MOLLS	BAPTISTE ROBERT	BAPTISTE ROBERT	0 13 50	0 13 50	0	G	G
C 0704	RIVESALTES	LOS PONTS MOLLS	BAPTISTE ROBERT	BAPTISTE ROBERT	0 13 25	0 13 25	0	G	G
C 0715	RIVESALTES	LOS PONTS MOLLS	BAPTISTE ROBERT	BAPTISTE ROBERT	0 09 80	0 09 80	0	G	G
C 0708	RIVESALTES	LOS PONTS MOLLS	BAPTISTE GILLES	BAPTISTE GILLES	0 09 50	0 09 50	0	G	G
C 0701	RIVESALTES	LOS PONTS MOLLS	CONTE G. PAR CRUZET PHILIPPE	CONTE G. PAR CRUZET PHILIPPE	0 07 80	0 07 80	0	G	G
C 0708	RIVESALTES	LOS PONTS MOLLS	BAPTISTE GILLES	BAPTISTE GILLES	0 11 75	0 11 75	0	G	G
C 0709	RIVESALTES	LOS PONTS MOLLS	CRUZET PHILIPPE MICHEL	CRUZET PHILIPPE MICHEL	0 11 00	0 11 00	0	SP01	SP1
C 0700	RIVESALTES	LOS PONTS MOLLS	DE GIRVES MICHEL	DE GIRVES MICHEL	0 24 80	0 24 80	0	SP01	SP1
C 0709	RIVESALTES	LOS PONTS MOLLS	TEROL - MARTINEZ EMILIO	TEROL - MARTINEZ EMILIO	0 03 70	0 03 70	0	SP01	SP2
C 0702	RIVESALTES	LOS PONTS MOLLS	TEROL - MARTINEZ EMILIO	TEROL - MARTINEZ EMILIO	0 03 80	0 03 80	0	SP01	SP1
C 0703	RIVESALTES	LOS PONTS MOLLS	TEROL - MARTINEZ EMILIO	TEROL - MARTINEZ EMILIO	0 01 30	0 01 30	0	G	G
C 0704	RIVESALTES	LOS PONTS MOLLS	TEROL - MARTINEZ EMILIO	TEROL - MARTINEZ EMILIO	0 07 10	0 07 10	0	SP01	SP1
C 0706	RIVESALTES	LOS PONTS MOLLS	GRUPPOSO MARLENE	GRUPPOSO MARLENE	0 14 80	0 14 80	0	G	G
C 0707	RIVESALTES	LOS PONTS MOLLS	FONS PIERRE	FONS PIERRE	0 11 40	0 11 40	0	G	G
C 0708	RIVESALTES	LOS PONTS MOLLS	FONS PIERRE	FONS PIERRE	0 17 50	0 17 50	0	G	G
C 0709	RIVESALTES	LOS PONTS MOLLS	FONS PIERRE	FONS PIERRE	0 08 80	0 08 80	0	G	G
C 0800	RIVESALTES	LOS PONTS MOLLS	CRUZET PHILIPPE MICHEL	CRUZET PHILIPPE MICHEL	0 32 80	0 32 80	0	SP01	SP1
C 0801	RIVESALTES	LOS PONTS MOLLS	BASSERIE MARIE	BASSERIE MARIE	1 47 70	1 47 70	0	SP01	SP1
C 0802	RIVESALTES	LOS PONTS MOLLS	GRUPPOSO PIERRE JOFFREY O	GRUPPOSO PIERRE JOFFREY O	0 38 20	0 38 20	0	SP01	SP1
C 0803	RIVESALTES	LOS PONTS MOLLS	CRUZET PHILIPPE MICHEL	CRUZET PHILIPPE MICHEL	0 21 00	0 21 00	0	SP01	SP1
C 0804	RIVESALTES	LOS PONTS MOLLS	BAPTISTE GILLES	BAPTISTE GILLES	0 27 10	0 27 10	0	G	G
C 0805	RIVESALTES	LOS PONTS MOLLS	CONTE G. PAR CRUZET PHILIPPE	CONTE G. PAR CRUZET PHILIPPE	0 09 80	0 09 80	0	G	G
C 0806	RIVESALTES	LOS PONTS MOLLS	CONTE G. PAR CRUZET PHILIPPE	CONTE G. PAR CRUZET PHILIPPE	0 11 30	0 11 30	0	G	G
C 0807	RIVESALTES	LOS PONTS MOLLS	OLIVER SYLVAIN	OLIVER SYLVAIN	0 20 40	0 20 40	0	G	G
C 0808	RIVESALTES	LOS PONTS MOLLS	OLIVER SYLVAIN	OLIVER SYLVAIN	0 18 20	0 18 20	0	G	G
C 0811	RIVESALTES	LOS PONTS MOLLS	BROC ALAIN JEAN MARIE	BROC ALAIN JEAN MARIE	0 29 30	0 29 30	0	SP01	SP1
C 0812	RIVESALTES	LOS PONTS MOLLS	HAMADI MOHAMMED	HAMADI MOHAMMED	0 21 20	0 21 20	0	G	G
C 0813	RIVESALTES	LOS PONTS MOLLS	HAMADI MOHAMMED	HAMADI MOHAMMED	0 08 20	0 08 20	0	G	G
C 0814	RIVESALTES	LOS PONTS MOLLS	MASNOU JEROME	MASNOU JEROME	0 09 40	0 09 40	0	SP01	SP1
C 0815	RIVESALTES	LOS PONTS MOLLS	BRUNET CHRISTOPHE CLAUDE PAUL	BRUNET CHRISTOPHE CLAUDE PAUL	0 30 80	0 30 80	0	SP01	SP1
C 0816	RIVESALTES	LOS PONTS MOLLS	BRUNET CHRISTOPHE CLAUDE PAUL	BRUNET CHRISTOPHE CLAUDE PAUL	0 33 80	0 33 80	0	SP01	SP1
C 0817	RIVESALTES	LOS PONTS MOLLS	BRUNET CHRISTOPHE CLAUDE PAUL	BRUNET CHRISTOPHE CLAUDE PAUL	0 08 80	0 08 80	0	SP01	SP1
C 0818	RIVESALTES	LOS PONTS MOLLS	BRUNET CHRISTOPHE CLAUDE PAUL	BRUNET CHRISTOPHE CLAUDE PAUL	0 08 90	0 08 90	0	SP01	SP1

Liste des parcelles

pénurie syndical après extension

N° cad.	Commune	Lieu-dit	Propriétaire	Usager	Cad.	S. SOUSC.	Bât.	Tarif	Zone
C 0416	RIVESALTES	LOS PONTS MOLLIS	BRUNET CHRISTOPHE CLAUDE PAUL	BRUNET CHRISTOPHE CLAUDE PAUL	0 12 81	0 12 80	0	SP01	SP1
C 0420	RIVESALTES	LOS PONTS MOLLIS	BRUNET CHRISTOPHE CLAUDE PAUL	BRUNET CHRISTOPHE CLAUDE PAUL	0 12 20	0 12 20	0	SP01	SP1
C 0421	RIVESALTES	LOS PONTS MOLLIS	BAPTISTE ROBERT	BAPTISTE ROBERT	0 09 79	0 09 79	0	G	G
C 0422	RIVESALTES	LOS PONTS MOLLIS	BAPTISTE ROBERT	BAPTISTE ROBERT	0 03 76	0 03 76	0	G	G
C 0424	RIVESALTES	LOS PONTS MOLLIS	BRUNET THERESE	BRUNET THERESE	0 04 01	0 04 01	0	G	G
C 0427	RIVESALTES	LOS PONTS MOLLIS	MASNOU BRUNO	MASNOU BRUNO	0 21 32	0 21 30	0	G	G
C 0431	RIVESALTES	LO MOLI NOU	DEXCOTE HELENE	BANYULS OLIVIER R P	0 34 40	0 34 40	0	G	G
C 0432	RIVESALTES	LO MOLI NOU	BATILLO MONIQUE	BATILLO MONIQUE	0 03 90	0 03 90	0	G	G
C 0433	RIVESALTES	LO MOLI NOU	BANYULS OLIVIER R P	BANYULS OLIVIER R P	0 07 51	0 07 51	0	G	G
C 0434	RIVESALTES	LO MOLI NOU	BANYULS OLIVIER R P	BANYULS OLIVIER R P	0 06 20	0 06 20	0	G	G
C 0435	RIVESALTES	LO MOLI NOU	BANYULS OLIVIER R P	BANYULS OLIVIER R P	0 05 40	0 05 40	0	G	G
C 0436	RIVESALTES	LO MOLI NOU	BANYULS OLIVIER R P	BANYULS OLIVIER R P	0 11 30	0 11 30	0	G	G
C 0438	RIVESALTES	LO MOLI NOU	BANYULS OLIVIER R P	BANYULS OLIVIER R P	0 14 35	0 14 35	0	G	G
C 0439	RIVESALTES	LO MOLI NOU	BANYULS OLIVIER R P	BANYULS OLIVIER R P	0 05 60	0 05 60	0	G	G
C 0460	RIVESALTES	LO MOLI NOU	BORDES RAYMOND A H	BORDES RAYMOND A H	0 06 50	0 06 50	0	G	G
C 0461	RIVESALTES	LO MOLI NOU	BORDES RAYMOND A H	BORDES RAYMOND A H	0 13 90	0 13 90	0	G	G
C 0462	RIVESALTES	LO MOLI NOU	ALBERT	ALBERT	0 19 40	0 19 40	0	G	G
C 0463	RIVESALTES	LO MOLI NOU	ALBERT	ALBERT	0 25 70	0 25 70	0	SP01	SP1
C 0464	RIVESALTES	LO MOLI NOU	ALBERT	ALBERT	0 26 15	0 26 15	0	SP01	SP1
C 0465	RIVESALTES	LO MOLI NOU	ALBERT	ALBERT	0 20 10	0 20 10	0	SP01	SP1
C 0466	RIVESALTES	LO MOLI NOU	ALBERT	ALBERT	0 09 00	0 09 00	0	SP01	SP1
C 0467	RIVESALTES	LO MOLI NOU	ALBERT	ALBERT	0 19 25	0 19 25	0	SP01	SP1
C 0468	RIVESALTES	LO MOLI NOU	BARBIER BRUNO JEAN HUBERT	BARBIER BRUNO JEAN HUBERT	0 13 20	0 13 20	0	G	G
C 0469	RIVESALTES	LO MOLI NOU	BARBIER BRUNO JEAN HUBERT	BARBIER BRUNO JEAN HUBERT	0 04 60	0 04 60	0	G	G
C 0470	RIVESALTES	LO MOLI NOU	BARBIER BRUNO JEAN HUBERT	BARBIER BRUNO JEAN HUBERT	0 01 35	0 01 35	0	G	G
C 0471	RIVESALTES	LO MOLI NOU	BARBIER BRUNO JEAN HUBERT	BARBIER BRUNO JEAN HUBERT	0 02 15	0 02 15	0	G	G
C 0472	RIVESALTES	LO MOLI NOU	DE GIRVES MICHEL	DE GIRVES MICHEL	0 00 34	0 00 34	0	G	G
C 0473	RIVESALTES	LO MOLI NOU	DE GIRVES MICHEL	DE GIRVES MICHEL	0 52 43	0 52 43	0	G	G
C 0474	RIVESALTES	LO MOLI NOU	BALENYA JEAN ERIC	BALENYA JEAN ERIC	0 02 10	0 02 10	0	G	G
C 0475	RIVESALTES	LO MOLI NOU	GAZE CARMEN	GAZE CARMEN	0 07 75	0 07 75	0	G	G
C 0476	RIVESALTES	LO MOLI NOU	MONEDERO MICHEL	MONEDERO MICHEL	0 15 30	0 15 30	0	G	G
C 0487	RIVESALTES	LO MOLI NOU	COMMUNE DE RIVESALTES	COMMUNE DE RIVESALTES	0 21 45	0 21 45	0	SP01	SP1
C 0488	RIVESALTES	LO MOLI NOU	BALINA GEORGES	BALINA GEORGES	0 19 40	0 19 40	0	G	G
C 0489	RIVESALTES	LO MOLI NOU	DE GIRVES MICHEL	DE GIRVES MICHEL	0 16 90	0 16 90	0	SP01	SP1
C 0495	RIVESALTES	LO MOLI NOU	DE GIRVES MICHEL	DE GIRVES MICHEL	0 06 90	0 06 90	0	G	G

Liste des parcelles

pénètre syndical après extension

N° cad.	Commune	Lieu-dit	Propriétaire	Usager	Cad.	S. SOUSC.	NAL.	Tarif	Zone
C 0886	RIVESALTES	LO MOLI NOU	DE GIRVES MICHEL	DE GIRVES MICHEL	0 08 50	0 08 50	0	SP01	SP1
C 0887	RIVESALTES	LO MOLI NOU	DE GIRVES MICHEL	DE GIRVES MICHEL	0 08 85	0 08 85	0	SP01	SP1
C 0888	RIVESALTES	LO MOLI NOU	DE GIRVES MICHEL	DE GIRVES MICHEL	0 14 85	0 14 05	0	SP01	SP1
C 0889	RIVESALTES	LO MOLI NOU	TALLANT JEAN JACQUES	TALLANT JEAN JACQUES	0 15 20	0 15 20	0	G	G
C 0891	RIVESALTES	LO MOLI NOU	DE GIRVES MICHEL	DE GIRVES MICHEL	0 14 70	0 14 70	0	G	G
C 0892	RIVESALTES	LO MOLI NOU	DE GIRVES MICHEL	DE GIRVES MICHEL	0 07 85	0 07 85	0	G	G
C 0893	RIVESALTES	LO MOLI NOU	BARBIER BRUNO JEAN HUBERT	BARBIER BRUNO JEAN HUBERT	0 21 80	0 21 80	0	G	G
C 0894	RIVESALTES	LO MOLI NOU	BARBIER BRUNO JEAN HUBERT	BARBIER BRUNO JEAN HUBERT	0 08 80	0 08 80	0	G	G
C 0895	RIVESALTES	LO MOLI NOU	DE GIRVES MICHEL	DE GIRVES MICHEL	0 05 75	0 05 75	0	G	G
C 0896	RIVESALTES	LO MOLI NOU	DE GIRVES MICHEL	DE GIRVES MICHEL	0 30 80	0 30 80	0	G	G
C 0897	RIVESALTES	LO MOLI NOU	DE GIRVES MICHEL	DE GIRVES MICHEL	0 09 85	0 09 85	0	G	G
C 0898	RIVESALTES	LO MOLI NOU	DE GIRVES MICHEL	DE GIRVES MICHEL	1 48 55	1 48 55	0	G	G
C 0899	RIVESALTES	LO MOLI NOU	DE GIRVES MICHEL	DE GIRVES MICHEL	0 38 80	0 38 80	0	G	G
C 0900	RIVESALTES	LO MOLI NOU	DE GIRVES MICHEL	DE GIRVES MICHEL	0 07 80	0 07 80	0	G	G
C 0901	RIVESALTES	LO MOLI NOU	DE GIRVES MICHEL	DE GIRVES MICHEL	0 28 10	0 28 10	0	G	G
C 0902	RIVESALTES	LO MOLI NOU	DE GIRVES MICHEL	DE GIRVES MICHEL	0 06 40	0 06 40	0	G	G
C 0903	RIVESALTES	LO MOLI NOU	DE GIRVES MICHEL	DE GIRVES MICHEL	0 05 00	0 05 00	0	G	G
C 0904	RIVESALTES	LO MOLI NOU	BORDES RAYMOND A H	BORDES RAYMOND A H	0 06 00	0 06 00	0	G	G
C 0905	RIVESALTES	LO MOLI NOU	BORDES RAYMOND A H	BORDES RAYMOND A H	0 24 10	0 24 10	0	G	G
C 0910	RIVESALTES	LO MOLI NOU	DE GIRVES MICHEL	DE GIRVES MICHEL	0 11 35	0 11 35	0	G	G
C 0911	RIVESALTES	LO MOLI NOU	DE GIRVES MICHEL	DE GIRVES MICHEL	0 06 10	0 06 10	0	G	G
C 0912	RIVESALTES	LO MOLI NOU	DE GIRVES MICHEL	DE GIRVES MICHEL	0 05 85	0 05 85	0	G	G
C 0916	RIVESALTES	LO MOLI NOU	BAER RICHARD	BAER RICHARD	0 38 80	0 38 80	0	G	G
C 0962	RIVESALTES	LAS SEDES	PEREZ MARIE PAULE	PEREZ MARIE PAULE	0 18 00	0 18 00	0	G	G
C 0963	RIVESALTES	LAS SEDES	PEREZ MARIE PAULE	PEREZ MARIE PAULE	0 07 40	0 07 40	0	G	G
C 0964	RIVESALTES	LAS SEDES	PEREZ MARIE PAULE	PEREZ MARIE PAULE	0 23 40	0 23 40	0	G	G
C 0985	RIVESALTES	LAS SEDES	ULIVUCCI EVELYNE	ULIVUCCI EVELYNE	0 07 40	0 07 40	0	G	G
C 0967	RIVESALTES	LAS SEDES	FERRER JEAN PIERRE	FERRER JEAN PIERRE	0 17 80	0 17 80	0	SP01	SP1
C 0968	RIVESALTES	LAS SEDES	PEREZ MARIE PAULE	PEREZ MARIE PAULE	0 03 80	0 03 80	0	G	G
C 0969	RIVESALTES	LAS SEDES	LLOUBES EARL JEROME	LLOUBES EARL JEROME	0 26 80	0 26 80	0	SP01	SP1
C 0970	RIVESALTES	LAS SEDES	LLOUBES EARL JEROME	LLOUBES EARL JEROME	0 08 25	0 08 25	0	SP01	SP1
C 0992	RIVESALTES	CHEMIN ESPIRA OUEST	MAIRE D'ESPIRA DE L'AGLY	MAIRE D'ESPIRA DE L'AGLY	0 05 15	0 05 15	0	G	G
C 0994	RIVESALTES	CHEMIN ESPIRA OUEST	MAIRE D'ESPIRA DE L'AGLY	MAIRE D'ESPIRA DE L'AGLY	0 06 45	0 06 45	0	G	G

Liste des parcelles

périmètre syndical après extension

N° cad.	Commune	Lieu-dit	Propriétaire	Usager	Cad.	S. SOUSC.	Bât.	Tarif	Zone
C 0996	RIVESALTES	CHEMIN ESPIRA OUEST	BAPTISTE HENRI	BAPTISTE HENRI	0 06 20	0 06 20	0	G	G
C 0997	RIVESALTES	CHEMIN ESPIRA OUEST	BAPTISTE HENRI	BAPTISTE HENRI	0 01 20	0 01 20	0	G	G
C 0998	RIVESALTES	CHEMIN ESPIRA OUEST	BOURRET HENRI	BOURRET HENRI	0 03 95	0 03 95	0	G	G
C 0999	RIVESALTES	CHEMIN ESPIRA OUEST	BOURRET HENRI	BOURRET HENRI	0 05 50	0 05 50	0	G	G
C 1001	RIVESALTES	CHEMIN ESPIRA OUEST	AIGRET PIERRE	AIGRET PIERRE	0 17 25	0 17 25	0	G	G
C 1006	RIVESALTES	CHEMIN ESPIRA OUEST	AIGRET PIERRE	AIGRET PIERRE	0 07 55	0 07 55	0	G	G
C 1007	RIVESALTES	CHEMIN ESPIRA OUEST	COUDOUGNAN DOMINIQUE	COUDOUGNAN DOMINIQUE	0 04 20	0 04 20	0	G	G
C 1008	RIVESALTES	CHEMIN ESPIRA OUEST	COUDOUGNAN DOMINIQUE	COUDOUGNAN DOMINIQUE	0 03 75	0 03 75	0	G	G
C 1009	RIVESALTES	CHEMIN ESPIRA OUEST	LUQUE ANNE-MARIE	LUQUE ANNE-MARIE	0 10 10	0 10 10	0	G	G
C 1010	RIVESALTES	CHEMIN ESPIRA OUEST	CAMOS ANTOINE	CAMOS ANTOINE	0 02 20	0 02 20	0	G	G
C 1031	RIVESALTES	CHEMIN ESPIRA OUEST	CAMOS ANTOINE	CAMOS ANTOINE	0 03 70	0 03 70	0	G	G
C 1032	RIVESALTES	CHEMIN ESPIRA OUEST	BOUDAU ADRIEN	BOUDAU ADRIEN	0 00 70	0 00 70	0	G	G
C 1043	RIVESALTES	CHEMIN ESPIRA OUEST	BOUDAU ADRIEN	BOUDAU ADRIEN	0 02 10	0 02 10	0	G	G
C 1074	RIVESALTES	CHEMIN ESPIRA OUEST	BASTOUL HENRI	BASTOUL HENRI	0 07 75	0 07 75	0	G	G
C 1016	RIVESALTES	CHEMIN ESPIRA OUEST	JOBE ROGER	JOBE ROGER	0 01 10	0 01 10	0	G	G
C 1017	RIVESALTES	CHEMIN ESPIRA OUEST	JOBE ROGER	JOBE ROGER	0 03 10	0 03 10	0	G	G
C 1019	RIVESALTES	CHEMIN ESPIRA OUEST	GENDRE LAURENT VVE	GENDRE LAURENT VVE	0 05 15	0 05 15	0	G	G
C 1020	RIVESALTES	CHEMIN ESPIRA OUEST	GENDRE LAURENT VVE	GENDRE LAURENT VVE	0 03 35	0 03 35	0	G	G
C 1021	RIVESALTES	CHEMIN ESPIRA OUEST	GENDRE LAURENT VVE	GENDRE LAURENT VVE	0 05 55	0 05 55	0	G	G
C 1022	RIVESALTES	CHEMIN ESPIRA OUEST	GENDRE LAURENT VVE	GENDRE LAURENT VVE	0 04 10	0 04 10	0	G	G
C 1023	RIVESALTES	CHEMIN ESPIRA OUEST	GENDRE LAURENT VVE	GENDRE LAURENT VVE	0 05 35	0 05 35	0	G	G
C 1024	RIVESALTES	CHEMIN ESPIRA OUEST	GENDRE LAURENT VVE	GENDRE LAURENT VVE	0 05 20	0 05 20	0	G	G
C 1028	RIVESALTES	CHEMIN D'ESPIRA	ABELANET ELISE	ABELANET ELISE	0 33 95	0 33 95	0	SP01	SP1
C 1029	RIVESALTES	CHEMIN ESPIRA OUEST	WAYS G - LAPOUGE	WAYS G - LAPOUGE	0 28 00	0 28 00	0	SP01	SP1
C 1038	RIVESALTES	CHEMIN ESPIRA OUEST	WAYS G - LAPOUGE	WAYS G - LAPOUGE	0 04 95	0 04 95	0	SP01	SP1
C 1031	RIVESALTES	CHEMIN ESPIRA OUEST	BRUGUES CARINE	BRUGUES CARINE	0 03 00	0 03 00	0	SP01	SP1
C 1032	RIVESALTES	CHEMIN ESPIRA OUEST	LE HUEROU CORINNE	LE HUEROU CORINNE	0 05 30	0 05 30	0	SP01	SP1
C 1033	RIVESALTES	CHEMIN ESPIRA OUEST	SERRADEILL OLIVIER	SERRADEILL OLIVIER	0 05 10	0 05 10	0	SP01	SP1
C 1035	RIVESALTES	CHEMIN D'ESPIRA	MACABIES ROBERT	MACABIES ROBERT	0 33 40	0 33 40	0	SP01	SP1
C 1036	RIVESALTES	CHEMIN ESPIRA OUEST	RAFFOUR JEAN PIERRE	RAFFOUR JEAN PIERRE	0 04 10	0 04 10	0	G	G
C 1037	RIVESALTES	CHEMIN ESPIRA OUEST	RASPAUD ROBERT	RASPAUD ROBERT	0 08 00	0 08 00	0	SP01	SP1
C 1038	RIVESALTES	CHEMIN ESPIRA OUEST	RASPAUD ROBERT	RASPAUD ROBERT	0 17 30	0 17 30	0	SP01	SP1
C 1040	RIVESALTES	CHEMIN ESPIRA OUEST	BRICE PATRICE	BRICE PATRICE	0 12 30	0 12 30	0	G	G

Liste des parcelles

périmètre syndical après extension

N° cad.	Commune	Lieu-dit	Propriétaire	Usager	Cad.	S. SOUSC.	Bât.	Tarif	Zone
C 1043	RIVESALTES	CHEMIN ESPIRA OUEST	BOISSERIE GREGORY	BOISSERIE GREGORY	0 02 23	0 02 23	0	G	G
C 1044	RIVESALTES	CHEMIN ESPIRA OUEST	BOISSERIE GREGORY	BOISSERIE GREGORY	0 02 25	0 02 25	0	G	G
C 1045	RIVESALTES	CHEMIN ESPIRA OUEST	DOMAINE PIQUEMAL	DOMAINE PIQUEMAL	0 15 80	0 15 80	0	SP01	SP1
C 1046	RIVESALTES	CHEMIN ESPIRA OUEST	DOMAINE PIQUEMAL	DOMAINE PIQUEMAL	0 07 55	0 07 55	0	SP01	SP1
C 1047	RIVESALTES	CHEMIN ESPIRA OUEST	BOISSERIE GREGORY	BOISSERIE GREGORY	0 04 70	0 04 70	0	G	G
C 1048	RIVESALTES	CHEMIN ESPIRA OUEST	DOMAINE PIQUEMAL	DOMAINE PIQUEMAL	0 16 35	0 16 35	0	SP01	SP1
C 1049	RIVESALTES	CHEMIN ESPIRA OUEST	ANDREU ISABELLE	ANDREU ISABELLE	0 08 25	0 08 25	0	G	G
C 1050	RIVESALTES	CHEMIN ESPIRA OUEST	DOMAINE PIQUEMAL	DOMAINE PIQUEMAL	0 08 10	0 08 10	0	SP01	SP1
C 1051	RIVESALTES	CHEMIN ESPIRA OUEST	DOMAINE PIQUEMAL	DOMAINE PIQUEMAL	1 50 05	1 50 05	0	SP01	SP1
C 1052	RIVESALTES	CHEMIN ESPIRA OUEST	DOMAINE PIQUEMAL	DOMAINE PIQUEMAL	0 31 25	0 31 25	0	SP01	SP1
C 1053	RIVESALTES	CHEMIN ESPIRA OUEST	AMIGOU JEAN MICHEL	AMIGOU JEAN MICHEL	0 23 80	0 23 80	0	G	G
C 1055	RIVESALTES	CHEMIN ESPIRA OUEST	FORNER JEROME FRANCOIS LOUIS	FORNER JEROME FRANCOIS LOUIS	0 40 40	0 40 40	0	SP01	SP1
C 1056	RIVESALTES	CHEMIN ESPIRA OUEST	FORNER JEROME FRANCOIS LOUIS	FORNER JEROME FRANCOIS LOUIS	0 37 40	0 37 40	0	SP01	SP1
C 1057	RIVESALTES	CHEMIN ESPIRA OUEST	HAMADI SMAN ABDELKADER	HAMADI SMAN ABDELKADER	0 34 85	0 34 85	0	G	G
C 1058	RIVESALTES	CHEMIN ESPIRA OUEST	BAILLIOT FRERES INDIVISION	BAILLIOT FRERES INDIVISION	0 08 40	0 08 40	0	G	G
C 1059	RIVESALTES	CHEMIN ESPIRA OUEST	BAILLIOT FRERES INDIVISION	BAILLIOT FRERES INDIVISION	0 08 85	0 08 85	0	G	G
C 1060	RIVESALTES	CHEMIN ESPIRA OUEST	MESTRES VILA	MESTRES VILA	0 12 40	0 12 40	0	G	G
C 1061	RIVESALTES	CHEMIN ESPIRA OUEST	MESTRES VILA	MESTRES VILA	0 10 45	0 10 45	0	G	G
C 1062	RIVESALTES	CHEMIN ESPIRA OUEST	MESTRES VILA	MESTRES VILA	0 26 85	0 26 85	0	G	G
C 1063	RIVESALTES	CHEMIN ESPIRA OUEST	MESTRES VILA	MESTRES VILA	0 24 20	0 24 20	0	G	G
C 1064	RIVESALTES	CHEMIN ESPIRA OUEST	BENARIBI LLISS	BENARIBI LLISS	1 23 50	1 23 50	0	G	G
C 1065	RIVESALTES	CHEMIN ESPIRA OUEST	FORNER JEROME FRANCOIS LOUIS	FORNER JEROME FRANCOIS LOUIS	0 38 25	0 38 25	0	SP01	SP1
C 1066	RIVESALTES	CHEMIN ESPIRA OUEST	MOLNER MARC	MOLNER MARC	0 52 90	0 52 90	0	SP01	SP1
C 1067	RIVESALTES	CHEMIN ESPIRA OUEST	FORNER JEROME FRANCOIS LOUIS	FORNER JEROME FRANCOIS LOUIS	0 62 50	0 62 50	0	SP01	SP1
C 1068	RIVESALTES	CHEMIN ESPIRA OUEST	SABAYRAC ALAIN	SABAYRAC ALAIN	0 05 85	0 05 85	0	SP01	SP1
C 1070	RIVESALTES	CHEMIN ESPIRA OUEST	SABAYRAC ALAIN	SABAYRAC ALAIN	0 05 00	0 05 00	0	SP01	SP1
C 1071	RIVESALTES	CHEMIN ESPIRA OUEST	PEREZ GERALDINE MONIQUE PATRICIA	PEREZ GERALDINE MONIQUE PATRICIA	0 06 25	0 06 25	0	SP01	SP1
C 1072	RIVESALTES	CHEMIN ESPIRA OUEST	GARDIES P / BANESSY J	GARDIES P / BANESSY J	0 01 50	0 01 50	0	G	G
C 1073	RIVESALTES	CHEMIN ESPIRA OUEST	MICOLAU PATRICK MARCEL CHRISTIAN	MICOLAU PATRICK MARCEL CHRISTIAN	0 08 90	0 08 90	0	SP01	SP1
C 1074	RIVESALTES	CHEMIN ESPIRA OUEST	CAUCHI CARMEL	CAUCHI CARMEL	0 34 55	0 34 55	0	SP01	SP1
C 1075	RIVESALTES	CHEMIN ESPIRA OUEST	CAUCHI CARMEL	CAUCHI CARMEL	0 18 40	0 18 40	0	SP01	SP1

Liste des parcelles

périmètre syndical après extension

N° cad.	Commune	Lieu-dit	Propriétaire	Usager	Cad.	S. SOUSC.	Bât.	Tarif	Zone
C 1076	RIVESALTES	CHEMIN ESPIRA OUEST	CAUCHI CARMEL	CAUCHI CARMEL	0 01 00	0 01 00	0	SP01	SP1
C 1077	RIVESALTES	CHEMIN ESPIRA OUEST	CAUCHI CARMEL	CAUCHI CARMEL	0 05 20	0 05 20	0	SP01	SP1
C 1078	RIVESALTES	CHEMIN ESPIRA OUEST	CAUCHI CARMEL	CAUCHI CARMEL	0 10 85	0 10 85	0	SP01	SP1
C 1079	RIVESALTES	CHEMIN ESPIRA OUEST	CAUCHI CARMEL	CAUCHI CARMEL	0 07 20	0 07 20	0	SP01	SP1
C 1080	RIVESALTES	CHEMIN ESPIRA OUEST	CAUCHI CARMEL	CAUCHI CARMEL	0 03 10	0 03 10	0	SP01	SP1
C 1081	RIVESALTES	LOS CENSALS	PEREZ GERALDINE MONIQUE PATRICIA	PEREZ GERALDINE MONIQUE PATRICIA	0 05 70	0 05 70	0	SP01	SP1
C 1082	RIVESALTES	LOS CENSALS	MONIER DANIELLE MARIE	MONIER DANIELLE MARIE	0 13 30	0 13 30	0	G	G
C 1083	RIVESALTES	LOS CENSALS	PEREZ GERALDINE MONIQUE PATRICIA	PEREZ GERALDINE MONIQUE PATRICIA	0 03 75	0 03 75	0	SP01	SP1
C 1084	RIVESALTES	LOS CENSALS	PEREZ GERALDINE MONIQUE PATRICIA	PEREZ GERALDINE MONIQUE PATRICIA	0 10 60	0 10 60	0	SP01	SP1
C 1085	RIVESALTES	LOS CENSALS	SARDA DIDIER	SARDA DIDIER	0 52 00	0 52 00	0	G	G
C 1086	RIVESALTES	LOS CENSALS	MOLINER MARC	MOLINER MARC	0 27 70	0 27 70	0	SP01	SP1
C 1087	RIVESALTES	LOS CENSALS	GARDIES P / BANESSY J	GARDIES P / BANESSY J	0 26 70	0 26 70	0	G	G
C 1088	RIVESALTES	LOS CENSALS	MOLINER MARC	MOLINER MARC	0 06 20	0 06 20	0	G	G
C 1089	RIVESALTES	LOS CENSALS	MOLINER MARC	MOLINER MARC	0 21 75	0 21 75	0	G	G
C 1090	RIVESALTES	LOS CENSALS	GABORIT JEANINE	GABORIT JEANINE	0 11 07	0 11 07	0	G	G
C 1091	RIVESALTES	LOS CENSALS	COMMERLY JEAN	COMMERLY JEAN	0 11 40	0 11 40	0	G	G
C 1092	RIVESALTES	LOS CENSALS	MAVALDI MARYSE	MAVALDI MARYSE	0 19 70	0 19 70	0	G	G
C 1093	RIVESALTES	LOS CENSALS	SALLES GEORGES	SALLES GEORGES	0 14 40	0 14 40	0	G	G
C 1094	RIVESALTES	LOS CENSALS	COMMERLY JEAN	COMMERLY JEAN	0 24 20	0 24 20	0	G	G
C 1095	RIVESALTES	LOS CENSALS	LYCEE PROFESSIONNEL AGRICOLE	LYCEE PROFESSIONNEL AGRICOLE	0 17 00	0 17 00	0	G	G
C 1096	RIVESALTES	LOS CENSALS	LYCEE PROFESSIONNEL AGRICOLE	LYCEE PROFESSIONNEL AGRICOLE	0 17 45	0 17 45	0	G	G
C 1097	RIVESALTES	LOS CENSALS	LYCEE PROFESSIONNEL AGRICOLE	LYCEE PROFESSIONNEL AGRICOLE	0 12 85	0 12 85	0	G	G
C 1098	RIVESALTES	LOS CENSALS	LYCEE PROFESSIONNEL AGRICOLE	LYCEE PROFESSIONNEL AGRICOLE	0 21 40	0 21 40	0	G	G
C 1099	RIVESALTES	LOS CENSALS	LYCEE PROFESSIONNEL AGRICOLE	LYCEE PROFESSIONNEL AGRICOLE	0 10 70	0 10 70	0	G	G
C 1100	RIVESALTES	LOS CENSALS	LYCEE PROFESSIONNEL AGRICOLE	LYCEE PROFESSIONNEL AGRICOLE	0 09 55	0 09 55	0	G	G
C 1101	RIVESALTES	LOS CENSALS	LYCEE PROFESSIONNEL AGRICOLE	LYCEE PROFESSIONNEL AGRICOLE	0 09 25	0 09 25	0	G	G
C 1102	RIVESALTES	LOS CENSALS	COELHO FRANCOIS	COELHO FRANCOIS	0 06 55	0 06 55	0	SP01	SP1
C 1103	RIVESALTES	LOS CENSALS	ESTEVAO NATHALIE	ESTEVAO NATHALIE	0 25 80	0 25 80	0	SP01	SP1
C 1104	RIVESALTES	LOS CENSALS	ESTEVAO NATHALIE	ESTEVAO NATHALIE	0 45 70	0 45 70	0	SP01	SP1
C 1105	RIVESALTES	LOS CENSALS	ESTEVAO NATHALIE	ESTEVAO NATHALIE	0 15 05	0 15 05	0	G	G

Liste des parcelles

pénurie syndical après extension

N° cad.	Commune	Lieu-dit	Propriétaire	Usager	Cad.	S. SOUSC.	Bât.	Tarif	Zone
C 1106	RIVESALTES	LOS CENSALS	ESTEVAO NATHALIE	ESTEVAO NATHALIE	0 14 75	0 14 75	0	G	G
C 1107	RIVESALTES	LOS CENSALS	FABRE FRANÇOIS HENRI JEAN	FABRE FRANÇOIS HENRI JEAN	0 41 10	0 41 10	0	SP01	SP1
C 1108	RIVESALTES	LOS CENSALS	FABRE HENRI	FABRE HENRI	0 33 90	0 33 90	0	SP01	SP1
C 1109	RIVESALTES	LOS CENSALS	FABREGAT PASCAL	FABREGAT PASCAL	0 26 45	0 26 45	0	SP02	SP2
C 1110	RIVESALTES	LA RAMONEDE	FABREGAT PASCAL	FABREGAT PASCAL	0 01 70	0 01 70	0	SP01	SP1
C 1111	RIVESALTES	LOS CENSALS	REMAURY -VILLEFRANQUE ANNA	REMAURY -VILLEFRANQUE ANNA	0 24 45	0 24 45	0	G	G
C 1112	RIVESALTES	LOS CENSALS	FABRE HENRI	FABRE HENRI	1 13 00	1 13 00	0	SP01	SP1
C 1113	RIVESALTES	LOS CENSALS	FABRE HENRI	FABRE HENRI	0 12 35	0 12 35	0	SP01	SP1
C 1114	RIVESALTES	L'OLL DE LA RAMONEDE	MORA MICHELINE	MORA MICHELINE	0 45 55	0 45 55	0	G	G
C 1115	RIVESALTES	L'OLL DE LA RAMONEDE	RUIZ MARIE DOMINIQUE	RUIZ MARIE DOMINIQUE	0 00 40	0 00 40	0	SP01	SP1
C 1117	RIVESALTES	L'OLL DE LA RAMONEDE	LLATCHES DANIEL	LLATCHES DANIEL	0 19 00	0 19 00	0	G	G
C 1118	RIVESALTES	LA RAMONEDE	MICOLAU YVAN PIERRE CLEMENT	MICOLAU YVAN PIERRE CLEMENT	0 10 20	0 10 20	0	SP01	SP1
C 1119	RIVESALTES	L'OLL DE LA RAMONEDE	MICOLAU YVAN PIERRE CLEMENT	MICOLAU YVAN PIERRE CLEMENT	0 25 00	0 25 00	0	G	G
C 1120	RIVESALTES	L'OLL DE LA RAMONEDE	JONCA FREDERIC	JONCA FREDERIC	0 01 20	0 01 20	0	SP01	SP1
C 1121	RIVESALTES	L'OLL DE LA RAMONEDE	JONCA FREDERIC	JONCA FREDERIC	0 34 35	0 34 35	0	SP01	SP1
C 1122	RIVESALTES	LA RAMONEDE	MICOLAU YVAN PIERRE CLEMENT	MICOLAU YVAN PIERRE CLEMENT	0 00 00	0 00 00	0	SP01	SP1
C 1123	RIVESALTES	L'OLL DE LA RAMONEDE	LLATCHES DANIEL	LLATCHES DANIEL	0 20 45	0 20 45	0	G	G
C 1124	RIVESALTES	L'OLL DE LA RAMONEDE	HENRI CLAUDE	HENRI CLAUDE	0 08 00	0 08 00	0	G	G
C 1125	RIVESALTES	L'OLL DE LA RAMONEDE	BUCHACA MARTIN	BUCHACA MARTIN	0 31 00	0 31 00	0	SP01	SP1
C 1126	RIVESALTES	L'OLL DE LA RAMONEDE	COMMERLY DANIELLE	COMMERLY DANIELLE	0 55 00	0 55 00	0	SP02	SP2
C 1127	RIVESALTES	L'OLL DE LA RAMONEDE	BRUNET CHRISTOPHE CLAUDE PAUL	BRUNET CHRISTOPHE CLAUDE PAUL	0 13 25	0 13 25	0	G	G
C 1128	RIVESALTES	LA RAMONEDE	BRUNET CHRISTOPHE CLAUDE PAUL	BRUNET CHRISTOPHE CLAUDE PAUL	0 13 70	0 13 70	0	G	G
C 1129	RIVESALTES	L'OLL DE LA RAMONEDE	BRUNET CHRISTOPHE CLAUDE PAUL	BRUNET CHRISTOPHE CLAUDE PAUL	0 27 45	0 27 45	0	G	G
C 1130	RIVESALTES	L'OLL DE LA RAMONEDE	BRUNET THERESE	BRUNET THERESE	0 54 45	0 54 45	0	SP01	SP1
C 1131	RIVESALTES	L'OLL DE LA RAMONEDE	BUCHACA MARTIN	BUCHACA MARTIN	0 10 55	0 10 55	0	SP01	SP1
C 1132	RIVESALTES	L'OLL DE LA RAMONEDE	BUCHACA MARTIN	BUCHACA MARTIN	0 06 50	0 06 50	0	SP01	SP1
C 1133	RIVESALTES	L'OLL DE LA RAMONEDE	BUCHACA MARTIN	BUCHACA MARTIN	0 10 45	0 10 45	0	G	G
C 1134	RIVESALTES	L'OLL DE LA RAMONEDE	BUCHACA MARTIN	BUCHACA MARTIN	0 75 00	0 75 00	0	G	G
C 1135	RIVESALTES	L'OLL DE LA RAMONEDE	BUCHACA MARTIN	BUCHACA MARTIN	0 39 25	0 39 25	0	G	G
C 1136	RIVESALTES	L'OLL DE LA RAMONEDE	BUCHACA MARTIN	BUCHACA MARTIN	0 78 00	0 78 00	0	SP01	SP1
C 1137	RIVESALTES	L'OLL DE LA RAMONEDE	BLONDEAU BRIU RENEE	BLONDEAU BRIU RENEE	0 04 00	0 04 00	0	SP01	SP1
C 1138	RIVESALTES	L'OLL DE LA RAMONEDE	BLONDEAU BRIU RENEE	BLONDEAU BRIU RENEE	0 29 55	0 29 55	0	SP01	SP1

Liste des parcelles

perimètre syndical après extension

N° cad.	Commune	Lieu-dit	Propriétaire	Usager	Cad.	S. SOUSC.	Bât.	Tarif	Zone
C 1139	RIVESALTES	L'OLL DE LA RAMONEDE	BUCHACA MARTIN	BUCHACA MARTIN	0 14 20	0 14 20	0	SP02	SP2
C 1140	RIVESALTES	L'OLL DE LA RAMONEDE	SAGUY HENRI	SAGUY HENRI	0 07 80	0 07 80	0	G	G
C 1141	RIVESALTES	L'OLL DE LA RAMONEDE	SAGUY HENRI	SAGUY HENRI	0 15 80	0 15 80	0	G	G
C 1142	RIVESALTES	L'OLL DE LA RAMONEDE	SAGUY HENRI	SAGUY HENRI	0 07 20	0 07 20	0	G	G
C 1143	RIVESALTES	L'OLL DE LA RAMONEDE	SAGUY HENRI	SAGUY HENRI	0 08 40	0 08 80	0	G	G
C 1144	RIVESALTES	L'OLL DE LA RAMONEDE	SAGUY HENRI	SAGUY HENRI	0 07 55	0 07 55	0	G	G
C 1145	RIVESALTES	L'OLL DE LA RAMONEDE	SAGUY HENRI	SAGUY HENRI	0 04 95	0 04 95	0	G	G
C 1146	RIVESALTES	L'OLL DE LA RAMONEDE	SAGUY HENRI	SAGUY HENRI	0 05 55	0 05 55	0	G	G
C 1147	RIVESALTES	L'OLL DE LA RAMONEDE	BANYULS GUY	BANYULS GUY	0 09 25	0 09 25	0	G	G
C 1148	RIVESALTES	L'OLL DE LA RAMONEDE	BANYULS GUY	BANYULS GUY	0 18 40	0 18 40	0	G	G
C 1149	RIVESALTES	L'OLL DE LA RAMONEDE	BANYULS GUY	BANYULS GUY	0 02 40	0 02 40	0	G	G
C 1150	RIVESALTES	L'OLL DE LA RAMONEDE	BANYULS GUY	BANYULS GUY	0 20 75	0 20 75	0	G	G
C 1151	RIVESALTES	L'OLL DE LA RAMONEDE	BUCHACA MARTIN	BUCHACA MARTIN	0 08 85	0 08 85	0	G	G
C 1152	RIVESALTES	L'OLL DE LA RAMONEDE	SAGUY HENRI	SAGUY HENRI	0 13 40	0 13 40	0	G	G
C 1154	RIVESALTES	L'OLL DE LA RAMONEDE	SAGUY HENRI	SAGUY HENRI	0 20 25	0 20 25	0	SP01	SP1
C 1155	RIVESALTES	LA RAMONEDE	SAGUY PASCAL	SAGUY PASCAL	0 31 85	0 31 85	0	G	G
C 1156	RIVESALTES	L'OLL DE LA RAMONEDE	SAGUY HENRI	SAGUY HENRI	0 13 35	0 13 35	0	G	G
C 1157	RIVESALTES	L'OLL DE LA RAMONEDE	BUCHACA MARTIN	BUCHACA MARTIN	0 41 80	0 41 80	0	SP01	SP1
C 1158	RIVESALTES	L'OLL DE LA RAMONEDE	BANYULS GUY	BANYULS GUY	0 30 80	0 30 80	0	G	G
C 1159	RIVESALTES	L'OLL DE LA RAMONEDE	BANYULS GUY	BANYULS GUY	0 14 35	0 14 35	0	G	G
C 1160	RIVESALTES	L'OLL DE LA RAMONEDE	BANYULS GUY	BANYULS GUY	0 13 55	0 13 55	0	G	G
C 1161	RIVESALTES	L'OLL DE LA RAMONEDE	BANYULS GUY	BANYULS GUY	0 16 40	0 16 40	0	G	G
C 1162	RIVESALTES	L'OLL DE LA RAMONEDE	BANYULS GUY	BANYULS GUY	0 09 80	0 09 80	0	G	G
C 1163	RIVESALTES	L'OLL DE LA RAMONEDE	BANYULS GUY	BANYULS GUY	0 16 70	0 16 70	0	G	G
C 1164	RIVESALTES	L'OLL DE LA RAMONEDE	BANYULS GUY	BANYULS GUY	0 25 35	0 25 35	0	G	G
C 1165	RIVESALTES	L'OLL DE LA RAMONEDE	BANYULS GUY	BANYULS GUY	0 17 80	0 17 80	0	G	G
C 1166	RIVESALTES	L'OLL DE LA RAMONEDE	BANYULS GUY	BANYULS GUY	0 22 05	0 22 05	0	G	G
C 1167	RIVESALTES	L'OLL DE LA RAMONEDE	BANYULS GUY	BANYULS GUY	0 13 70	0 13 70	0	G	G
C 1168	RIVESALTES	L'OLL DE LA RAMONEDE	BANYULS GUY	BANYULS GUY	0 07 60	0 07 60	0	G	G
C 1169	RIVESALTES	L'OLL DE LA RAMONEDE	BANYULS GUY	BANYULS GUY	0 57 40	0 57 40	0	G	G
C 1170	RIVESALTES	L'OLL DE LA RAMONEDE	BANYULS GUY	BANYULS GUY	1 58 70	1 58 70	0	G	G
C 1171	RIVESALTES	L'OLL DE LA RAMONEDE	BANYULS GUY	BANYULS GUY	0 29 65	0 29 65	0	G	G
C 1172	RIVESALTES	LOS PRATS OUEST	BANYULS GUY	BANYULS GUY	0 15 35	0 15 35	0	G	G

Liste des parcelles

périmètre syndical après extension

N° cad.	Commune	Lieu-dit	Propriétaire	Usager	Cad.	S. SOUSC.	Bât.	Tarif	Zone
C 1173	RIVESALTES	LOS PRATS OUEST	BANYULS GUY	BANYULS GUY	0 17 85	0 17 85 0	G	G	G
C 1174	RIVESALTES	LOS PRATS OUEST	BANYULS GUY	BANYULS GUY	0 23 39	0 23 39 0	G	G	G
C 1175	RIVESALTES	LOS PRATS OUEST	MARCE MARGUERITE NEE PARDO	MARCE MARGUERITE NEE PARDO	0 04 38	0 04 38 0	G	G	G
C 1176	RIVESALTES	LOS PRATS OUEST	GARDIES JEAN	GARDIES JEAN	0 04 05	0 04 05 0	G	G	G
C 1178	RIVESALTES	LOS PRATS	COSTACEOUE JOSETTE	COSTACEOUE JOSETTE	0 68 30	0 68 30 0	G	G	G
C 1180	RIVESALTES	LOS PRATS OUEST	VIE JEAN P	VIE JEAN P	0 18 99	0 18 99 0	G	G	G
C 1181	RIVESALTES	LOS PRATS OUEST	GOESSANT VALERIE	GOESSANT VALERIE	0 10 49	0 10 49 0	G	G	G
C 1182	RIVESALTES	LOS PRATS OUEST	LOPES JEAN PHILIPPE	LOPES JEAN PHILIPPE	0 17 25	0 17 25 0	G	G	G
C 1184	RIVESALTES	LOS PRATS OUEST	ROVIRA MADELEINE	ROVIRA MADELEINE	0 15 70	0 15 70 0	G	G	G
C 1185	RIVESALTES	LOS PRATS OUEST	ROVIRA MADELEINE	ROVIRA MADELEINE	0 08 80	0 08 80 0	G	G	G
C 1186	RIVESALTES	LOS PRATS OUEST	BOSCHALAIN ANDRE & HENRI	BOSCHALAIN ANDRE & HENRI	0 07 70	0 07 70 0	G	G	G
C 1187	RIVESALTES	LOS PRATS OUEST	SAVARIN GEORGES	SAVARIN GEORGES	0 55 15	0 55 15 0	G	G	G
C 1188	RIVESALTES	LOS PRATS OUEST	SAVARIN GEORGES	SAVARIN GEORGES	1 01 75	1 01 75 0	G	G	G
C 1189	RIVESALTES	LOS PRATS OUEST	ROVIRA MADELEINE	ROVIRA MADELEINE	0 32 00	0 32 00 0	G	G	G
C 1190	RIVESALTES	LOS PRATS OUEST	BUCHACA MARTIN	BUCHACA MARTIN	0 08 85	0 08 85 0	G	G	G
C 1191	RIVESALTES	LOS PRATS OUEST	SAVARIN GEORGES	SAVARIN GEORGES	0 27 80	0 27 80 0	G	G	G
C 1192	RIVESALTES	LOS PRATS OUEST	JOULIA PAUL	JOULIA PAUL	0 21 65	0 21 65 0	G	G	G
C 1193	RIVESALTES	LOS PRATS OUEST	JOULIA PAUL	JOULIA PAUL	0 11 30	0 11 30 0	G	G	G
C 1194	RIVESALTES	LOS PRATS OUEST	JOULIA PAUL	JOULIA PAUL	0 15 25	0 15 25 0	G	G	G
C 1195	RIVESALTES	LOS PRATS	LOPEZ JN JOEL	LOPEZ JN JOEL	0 18 48	0 18 48 0	G	G	G
C 1196	RIVESALTES	LOS PRATS OUEST	JOULIA PAUL	JOULIA PAUL	0 13 68	0 13 68 0	G	G	G
C 1197	RIVESALTES	LOS PRATS OUEST	JOULIA PAUL	JOULIA PAUL	0 34 10	0 34 10 0	G	G	G
C 1200	RIVESALTES	LOS FERRATXALS	TIKADOR ROMAIN VVE	TIKADOR ROMAIN VVE	0 18 82	0 18 82 0	G	G	G
C 1204	RIVESALTES	LOS FERRATXALS	DURAND PHILIPPE	DURAND	0 04 15	0 04 15 0	G	G	G
C 1205	RIVESALTES	LOS FERRATXALS	DURAND PHILIPPE	DURAND	0 04 18	0 04 18 0	G	G	G
C 1206	RIVESALTES	LOS FERRATXALS	DURAND PHILIPPE	DURAND	0 04 20	0 04 20 0	G	G	G
C 1207	RIVESALTES	LOS FERRATXALS	PENA GEORGES ANNE	PENA GEORGES ANNE	0 12 50	0 12 50 0	SP01	SP1	SP1
C 1208	RIVESALTES	LOS FERRATXALS	PENA GEORGES ANNE	PENA GEORGES ANNE	0 02 05	0 02 05 0	SP01	SP1	SP1
C 1209	RIVESALTES	LOS FERRATXALS	CAUQUIL JL	CAUQUIL JL	0 07 35	0 07 35 0	SP01	SP1	SP1
C 1210	RIVESALTES	LOS FERRATXALS	SNCF INFRAPOLE LANGUEDOC ROUSSILLON	SNCF INFRAPOLE LANGUEDOC ROUSSILLON	0 08 80	0 08 80 0	G	G	G
C 1211	RIVESALTES	LOS FERRATXALS	FIGUEROLA GALDRIC	FIGUEROLA GALDRIC	0 08 40	0 08 40 0	SP01	SP1	SP1
C 1212	RIVESALTES	LOS FERRATXALS	BRUHIER PHILIPPE	BRUHIER PHILIPPE	0 08 20	0 08 20 0	SP01	SP1	SP1
C 1214	RIVESALTES	LOS FERRATXALS	SNCF INFRAPOLE LANGUEDOC ROUSSILLON	SNCF INFRAPOLE LANGUEDOC ROUSSILLON	0 04 90	0 04 90 0	G	G	G
C 1215	RIVESALTES	LOS FERRATXALS	BRUHIER PHILIPPE	BRUHIER PHILIPPE	0 05 40	0 05 40 0	G	G	G
C 1216	RIVESALTES	LOS FERRATXALS	BRUHIER PHILIPPE	BRUHIER PHILIPPE	0 05 18	0 05 18 0	G	G	G
C 1217	RIVESALTES	LOS FERRATXALS	BRUHIER PHILIPPE	BRUHIER PHILIPPE	0 12 15	0 12 15 0	SP01	SP1	SP1

Liste des parcelles

périmètre syndical après extension

N° cad.	Commune	Lieu-dit	Propriétaire	Usager	Cad.	S. SOUSC.	Bât.	Tarif	Zone
C 1278	RIVESALTES	LOS FERRATXALS	SALA JEAN BENOIT	SALA JEAN BENOIT	0 06 25	0 06 25	D	G	G
C 1278	RIVESALTES	LOS FERRATXALS	MANGEON JEAN FRANCOIS	MANGEON JEAN FRANCOIS	0 06 50	0 06 50	D	G	G
C 1280	RIVESALTES	LOS FERRATXALS	SNCF INFRAPOLE LANGUEDOC ROUSSILLON	SNCF INFRAPOLE LANGUEDOC ROUSSILLON	0 05 60	0 05 60	I	G	G
C 1281	RIVESALTES	LOS FERRATXALS	HORS PIERRE	HORS PIERRE	0 07 70	0 07 70	D	G	G
C 1282	RIVESALTES	LOS FERRATXALS	RAMOND MICHEL & PASCALE	RAMOND MICHEL & PASCALE	0 04 70	0 04 70	D	G	G
C 1283	RIVESALTES	LOS FERRATXALS	RAMOND MICHEL & PASCALE	RAMOND MICHEL & PASCALE	0 03 50	0 03 50	D	G	G
C 1284	RIVESALTES	LOS FERRATXALS	BURKARTH LOUIS	BURKARTH LOUIS	0 08 05	0 08 05	D	G	G
C 1285	RIVESALTES	LOS FERRATXALS	SNCF INFRAPOLE LANGUEDOC ROUSSILLON	SNCF INFRAPOLE LANGUEDOC ROUSSILLON	0 03 25	0 03 25	D	G	G
C 1286	RIVESALTES	LOS FERRATXALS	GAZE FREDERIC	GAZE FREDERIC	0 03 00	0 03 00	D	G	G
C 1287	RIVESALTES	LOS FERRATXALS	GAZE FREDERIC	GAZE FREDERIC	0 03 25	0 03 25	D	G	G
C 1288	RIVESALTES	LOS FERRATXALS	MARTINEZ MARIE ROSE	MARTINEZ MARIE ROSE	0 01 25	0 01 25	D	SP01	SP1
C 1289	RIVESALTES	LOS FERRATXALS	TERRIS MICHEL	TERRIS MICHEL	0 06 10	0 06 10	D	G	I
C 1290	RIVESALTES	LOS FERRATXALS	TERRIS MICHEL	TERRIS MICHEL	0 04 85	0 04 85	D	G	G
C 1291	RIVESALTES	LOS FERRATXALS	TERRIS MICHEL	TERRIS MICHEL	0 04 10	0 04 10	D	G	G
C 1292	RIVESALTES	LOS FERRATXALS	TERRIS MICHEL	TERRIS MICHEL	0 04 35	0 04 35	D	G	G
C 1293	RIVESALTES	LOS FERRATXALS	TERRIS MICHEL	TERRIS MICHEL	0 12 30	0 12 30	D	G	G
C 1294	RIVESALTES	LOS FERRATXALS	LOPEZ FRANCOIS	LOPEZ FRANCOIS	0 06 05	0 06 05	D	G	G
C 1295	RIVESALTES	LOS FERRATXALS	MARTINEZ MARIE ROSE	MARTINEZ MARIE ROSE	0 05 35	0 05 35	D	SP01	SP1
C 1298	RIVESALTES	LOS FERRATXALS	GAZE FREDERIC	GAZE FREDERIC	0 06 30	0 06 30	D	G	G
C 1299	RIVESALTES	LOS FERRATXALS	GAZE FREDERIC	GAZE FREDERIC	0 16 10	0 16 10	D	G	G
C 1300	RIVESALTES	LOS FERRATXALS	GAZE FREDERIC	GAZE FREDERIC	0 06 80	0 06 80	D	G	D
C 1301	RIVESALTES	LOS FERRATXALS	GAZE FREDERIC	GAZE FREDERIC	0 07 40	0 07 40	D	G	G
C 1302	RIVESALTES	LOS FERRATXALS	GAZE FREDERIC	GAZE FREDERIC	0 04 45	0 04 45	D	G	G
C 1303	RIVESALTES	LOS FERRATXALS	GAZE FREDERIC	GAZE FREDERIC	0 22 30	0 22 30	D	G	G
C 1304	RIVESALTES	LOS FERRATXALS	GAZE FREDERIC	GAZE FREDERIC	0 01 85	0 01 85	D	G	G
C 1305	RIVESALTES	LOS FERRATXALS	GAZE FREDERIC	GAZE FREDERIC	0 03 10	0 03 10	D	G	G
C 1306	RIVESALTES	LOS FERRATXALS	GAZE FREDERIC	GAZE FREDERIC	0 21 50	0 21 50	D	G	G
C 1307	RIVESALTES	LOS FERRATXALS	GAZE FREDERIC	GAZE FREDERIC	0 03 60	0 03 60	D	G	G
C 1308	RIVESALTES	LOS FERRATXALS	GAZE FREDERIC	GAZE FREDERIC	0 25 25	0 25 25	D	G	G
C 1309	RIVESALTES	LOS FERRATXALS	CARRERAS JUANITO	CARRERAS JUANITO	0 08 40	0 08 40	D	G	G
C 1310	RIVESALTES	LOS FERRATXALS	CARRERAS JUANITO	CARRERAS JUANITO	0 19 10	0 19 10	D	G	G
C 1311	RIVESALTES	LOS FERRATXALS	CARRERAS JUANITO	CARRERAS JUANITO	0 23 50	0 23 50	D	G	G
C 1312	RIVESALTES	LOS FERRATXALS	GAZE FREDERIC	GAZE FREDERIC	0 06 95	0 06 95	D	G	G
C 1313	RIVESALTES	LOS FERRATXALS	GAZE FREDERIC	GAZE FREDERIC	0 06 35	0 06 35	D	G	G
C 1314	RIVESALTES	LOS FERRATXALS	GAZE FREDERIC	GAZE FREDERIC	0 08 25	0 08 25	D	G	G
C 1315	RIVESALTES	LOS FERRATXALS	OLIVER NICOLAS LAURENT	OLIVER NICOLAS LAURENT	0 18 50	0 18 50	D	G	G
C 1317	RIVESALTES	LOS FERRATXALS	CHAUMONT MARIE JOSEE	CHAUMONT MARIE JOSEE	0 03 40	0 03 40	D	G	G
C 1318	RIVESALTES	LOS FERRATXALS	MARTY JOSEPH	MARTY JOSEPH	0 08 30	0 08 30	D	G	G
C 1319	RIVESALTES	LOS FERRATXALS	MARTY JOSEPH	MARTY JOSEPH	0 04 25	0 04 25	D	G	G
C 1320	RIVESALTES	LOS FERRATXALS	MARTY JOSEPH	MARTY JOSEPH	0 08 15	0 08 15	D	G	G

Liste des parcelles

périmètre syndical après extension

N° cad.	Commune	Lieu-dit	Propriétaire	Usager	Cad.	S. SOUSC.	Est.	Tarif	Zone
C 1322	RIVESALTES	LOS FERRATXALS	VALENCIA RICHARD	VALENCIA RICHARD	0 14 40	0 14 40	0	G	G
C 1323	RIVESALTES	LOS FERRATXALS	VALENCIA RICHARD	VALENCIA RICHARD	0 15 80	0 15 80	0	G	G
C 1324	RIVESALTES	LOS FERRATXALS	VALENCIA RICHARD	VALENCIA RICHARD	0 17 45	0 17 45	0	G	G
C 1325	RIVESALTES	LOS FERRATXALS	VALENCIA RICHARD	VALENCIA RICHARD	0 01 93	0 01 93	0	G	G
C 1326	RIVESALTES	LOS FERRATXALS	VALENCIA RICHARD	VALENCIA RICHARD	0 09 75	0 09 75	0	G	G
C 1327	RIVESALTES	LOS FERRATXALS	VALENCIA RICHARD	VALENCIA RICHARD	0 42 90	0 42 90	0	G	G
C 1328	RIVESALTES	LOS FERRATXALS	PERROUSSAT JEAN LUC	PERROUSSAT JEAN LUC	0 11 80	0 11 80	0	G	G
C 1329	RIVESALTES	LOS FERRATXALS	PERROUSSAT JEAN LUC	PERROUSSAT JEAN LUC	0 18 15	0 18 15	0	G	G
C 1330	RIVESALTES	LOS FERRATXALS	AMENAGEMENT FONCIER & ETABLISSEMENT RURAL	DELBECE JEAN LUC	0 26 30	0 26 30	0	G	G
C 1331	RIVESALTES	LOS FERRATXALS	FORMENTI ALAIN	FORMENTIALAIN	0 06 05	0 06 05	0	G	G
C 1332	RIVESALTES	CHEMIN D'ESPIRA	FORMENTI ALAIN	FORMENTIALAIN	0 05 15	0 05 15	0	G	G
C 1333	RIVESALTES	LOS FERRATXALS	FORMENTI ALAIN	FORMENTIALAIN	0 06 80	0 06 80	0	G	G
C 1334	RIVESALTES	LOS FERRATXALS	MARTINEZ PAUL	DELBECE JEAN LUC	0 04 25	0 04 25	0	G	G
C 1335	RIVESALTES	LOS FERRATXALS	AGUILERA ANTOINE	AGUILERA ANTOINE	0 01 40	0 01 40	0	G	G
C 1336	RIVESALTES	LOS FERRATXALS	AGUILERA ANTOINE	AGUILERA ANTOINE	0 01 30	0 01 30	0	G	G
C 1337	RIVESALTES	LOS FERRATXALS	AGUILERA ANTOINE	AGUILERA ANTOINE	0 03 85	0 03 85	0	G	G
C 1338	RIVESALTES	LOS FERRATXALS	TISSEYRE JACQUES	TISSEYRE JACQUES	0 04 08	0 04 08	0	G	G
C 1339	RIVESALTES	LOS FERRATXALS	TISSEYRE JACQUES	TISSEYRE JACQUES	0 09 40	0 09 40	0	G	G
C 1340	RIVESALTES	LOS FERRATXALS	QUETIER GABRIELLE	QUETIER GABRIELLE	0 01 45	0 01 45	0	G	G
C 1341	RIVESALTES	LOS FERRATXALS	QUETIER GABRIELLE	QUETIER GABRIELLE	0 01 55	0 01 55	0	G	G
C 1342	RIVESALTES	LOS FERRATXALS	COMMUNE DE RIVESALTES	COMMUNE DE RIVESALTES	0 01 60	0 01 60	0	G	G
C 1343	RIVESALTES	LOS FERRATXALS	CASTANY FRANCIS	CASTANY FRANCIS	0 06 60	0 06 60	0	G	G
C 1344	RIVESALTES	LOS FERRATXALS	COMMUNE DE RIVESALTES	COMMUNE DE RIVESALTES	0 01 30	0 01 30	0	G	G
C 1345	RIVESALTES	LOS FERRATXALS	SEGURA ANDRE J A	SEGURA ANDRE J A	0 00 90	0 00 90	0	G	G
C 1346	RIVESALTES	LOS FERRATXALS	FORMENTI MONIQUE	FORMENTI MONIQUE	0 01 05	0 01 05	0	G	G
C 1347	RIVESALTES	LOS FERRATXALS	SEGURA ANDRE J A	SEGURA ANDRE J A	0 03 15	0 03 15	0	G	G
C 1348	RIVESALTES	LOS FERRATXALS	PIRET PATRICK	PIRET PATRICK	0 12 05	0 12 05	0	G	G
C 1349	RIVESALTES	LOS FERRATXALS	PIRET PATRICK	PIRET PATRICK	0 04 00	0 04 00	0	G	G
C 1350	RIVESALTES	LOS FERRATXALS	MORALES MICHEL	MORALES MICHEL	0 01 75	0 01 75	0	G	G
C 1351	RIVESALTES	LOS FERRATXALS	MORALES MICHEL	MORALES MICHEL	0 05 20	0 05 20	0	G	G
C 1352	RIVESALTES	LOS FERRATXALS	SAENS DENIS	SAENS DENIS	0 05 10	0 05 10	0	G	G
C 1354	RIVESALTES	LOS FERRATXALS	PEYTAU FRANCOISE / LAPORTE E	PEYTAU FRANCOISE / LAPORTE E	0 04 10	0 04 10	0	G	G
C 1355	RIVESALTES	LOS FERRATXALS	PEYTAU FRANCOISE / LAPORTE E	PEYTAU FRANCOISE / LAPORTE E	0 11 55	0 11 55	0	G	G

Liste des parcelles

pénrimètre syndical après extension

N° cad.	Commune	Lieu-dit	Propriétaire	Usager	Cad.	S. SOUSC.	Bât.	Tarif	Zone
C 1354	RIVESALTES	LOS FERRATXALS	VALENCIA RICHARD	VALENCIA RICHARD	0 28 78	0 28 78	0	G	G
C 1357	RIVESALTES	LOS FERRATXALS	VALENCIA RICHARD	VALENCIA RICHARD	0 08 95	0 08 95	0	G	G
C 1358	RIVESALTES	LOS FERRATXALS	VALENCIA RICHARD	VALENCIA RICHARD	0 03 15	0 03 15	0	G	G
C 1359	RIVESALTES	LOS FERRATXALS	VALENCIA RICHARD	VALENCIA RICHARD	0 11 30	0 11 30	0	G	G
C 1360	RIVESALTES	LOS FERRATXALS	VALENCIA RICHARD	VALENCIA RICHARD	0 09 20	0 09 20	0	G	G
C 1361	RIVESALTES	LOS FERRATXALS	VALENCIA RICHARD	VALENCIA RICHARD	0 14 95	0 14 95	0	G	G
C 1362	RIVESALTES	LOS FERRATXALS	VALENCIA RICHARD	VALENCIA RICHARD	0 07 40	0 07 40	0	G	G
C 1363	RIVESALTES	LOS FERRATXALS	VALENCIA RICHARD	VALENCIA RICHARD	0 01 85	0 01 85	0	G	G
C 1364	RIVESALTES	LOS FERRATXALS	VALENCIA RICHARD	VALENCIA RICHARD	0 05 58	0 05 58	0	G	G
C 1365	RIVESALTES	LOS FERRATXALS	VALENCIA RICHARD	VALENCIA RICHARD	0 10 80	0 10 80	0	G	G
C 1366	RIVESALTES	LOS FERRATXALS	VALENCIA RICHARD	VALENCIA RICHARD	0 03 00	0 03 00	0	G	G
C 1367	RIVESALTES	LOS FERRATXALS	RASPAUD MICHEL	RASPAUD MICHEL	0 01 45	0 01 45	0	G	G
C 1368	RIVESALTES	LOS FERRATXALS	RASPAUD MICHEL	RASPAUD MICHEL	0 08 65	0 08 65	0	G	G
C 1369	RIVESALTES	LOS FERRATXALS	RASPAUD MICHEL	RASPAUD MICHEL	0 08 35	0 08 35	0	G	G
C 1370	RIVESALTES	LOS FERRATXALS	RASPAUD MICHEL	RASPAUD MICHEL	0 01 70	0 01 70	0	G	G
C 1371	RIVESALTES	LOS FERRATXALS	GIL FRANCOIS	GIL FRANCOIS	0 00 80	0 00 80	0	G	G
C 1372	RIVESALTES	LOS FERRATXALS	GIL FRANCOIS	GIL FRANCOIS	0 04 55	0 04 55	0	G	G
C 1373	RIVESALTES	LOS FERRATXALS	DAUDU LUCIEN	DAUDU LUCIEN	0 07 40	0 07 40	0	G	G
C 1374	RIVESALTES	LOS FERRATXALS	DAUDU LUCIEN	DAUDU LUCIEN	0 01 75	0 01 75	0	G	G
C 1375	RIVESALTES	LOS FERRATXALS	DAUDU LUCIEN	DAUDU LUCIEN	0 01 30	0 01 30	0	G	G
C 1376	RIVESALTES	LOS FERRATXALS	DAUDU LUCIEN	DAUDU LUCIEN	0 06 60	0 06 60	0	G	G
C 1377	RIVESALTES	LA CREMADE	VIE MADELEINE VVE FELICIEN	BANYULS VINCENT	0 69 05	0 69 05	0	SP01	SP1
C 1378	RIVESALTES	LOS FERRATXALS	MEDINA JEAN	MEDINA JEAN	0 02 30	0 02 30	0	G	G
C 1380	RIVESALTES	LOS FERRATXALS	MEDINA JEAN	MEDINA JEAN	0 11 50	0 11 50	0	G	G
C 1381	RIVESALTES	CHEMIN D'ESPIRA	BOUAICHA KARIM	BOUAICHA KARIM	0 13 70	0 13 70	0	G	G
C 1382	RIVESALTES	LOS FERRATXALS	BOUAICHA KARIM	BOUAICHA KARIM	0 03 00	0 03 00	0	G	G
C 1383	RIVESALTES	LOS FERRATXALS	PIRET PATRICK	PIRET PATRICK	0 05 75	0 05 75	0	G	G
C 1385	RIVESALTES	L'OLL DE LA RAMONEDE	LLATCHES DANIEL	LLATCHES DANIEL	0 12 95	0 12 95	0	G	G
C 1386	RIVESALTES	L'OLL DE LA RAMONEDE	LLATCHES DANIEL	LLATCHES DANIEL	0 02 60	0 02 60	0	G	G
C 1387	RIVESALTES	L'OLL DE LA RAMONEDE	LLATCHES DANIEL	LLATCHES DANIEL	0 09 80	0 09 80	0	G	G
C 1388	RIVESALTES	L'OLL DE LA RAMONEDE	LLATCHES DANIEL	LLATCHES DANIEL	0 05 20	0 05 20	0	G	G
C 1389	RIVESALTES	LOS FERRATXALS	SABINEU MICHEL	SABINEU MICHEL	0 11 30	0 11 30	0	G	G
C 1390	RIVESALTES	LOS FERRATXALS	SABINEU MICHEL	SABINEU MICHEL	0 01 70	0 01 70	0	G	G
C 1391	RIVESALTES	LOS FERRATXALS	NAUDELLO FRANCOIS	NAUDELLO FRANCOIS	0 00 95	0 00 95	0	G	G
C 1392	RIVESALTES	LOS FERRATXALS	NAUDELLO FRANCOIS	NAUDELLO FRANCOIS	0 07 30	0 07 30	0	G	G
C 1393	RIVESALTES	LOS FERRATXALS	BOURRET CHRISTIAN	BOURRET CHRISTIAN	0 08 00	0 08 00	0	G	G
C 1395	RIVESALTES	LOS FERRATXALS	BASSO HENRI	BASSO HENRI	0 01 55	0 01 55	0	G	G
C 1396	RIVESALTES	LOS FERRATXALS	BASSO HENRI	BASSO HENRI	0 04 50	0 04 50	0	G	G

Liste des parcelles

périmètre syndical après extension

N° cad.	Commune	Lieu-dit	Propriétaire	Usager	Cad.	S. SOUSC.	Bât.	Tarif	Zone
C 1287	RIVESALTES	LOS FERRATXALS	BASSO HENRI	BASSO HENRI	0 02 25	0 02 25	0	G	G
C 1288	RIVESALTES	LOS FERRATXALS	BASSO HENRI	BASSO HENRI	0 02 25	0 02 25	0	G	G
C 1299	RIVESALTES	LOS FERRATXALS	BASSO HENRI	BASSO HENRI	0 02 40	0 02 40	0	G	G
C 1401	RIVESALTES	LOS FERRATXALS	ROUVE DENIS	ROUVE DENIS	0 02 30	0 02 30	0	G	G
C 1402	RIVESALTES	LOS FERRATXALS	ROUVE DENIS	ROUVE DENIS	0 06 55	0 06 55	0	G	G
C 1403	RIVESALTES	LOS FERRATXALS	DANOT LOUIS	DANOT LOUIS	0 07 50	0 07 50	0	G	G
C 1404	RIVESALTES	LOS FERRATXALS	DANOT LOUIS	DANOT LOUIS	0 01 45	0 01 45	0	G	G
C 1405	RIVESALTES	LOS FERRATXALS	VALENCIA RICHARD	VALENCIA RICHARD	0 01 75	0 01 75	0	G	G
C 1406	RIVESALTES	LOS FERRATXALS	VALENCIA RICHARD	VALENCIA RICHARD	0 08 00	0 08 00	0	G	G
C 1407	RIVESALTES	LOS FERRATXALS	VALENCIA RICHARD	VALENCIA RICHARD	0 10 70	0 10 70	0	G	G
C 1408	RIVESALTES	LOS FERRATXALS	VALENCIA RICHARD	VALENCIA RICHARD	0 01 45	0 01 45	0	G	G
C 1410	RIVESALTES	LOS FERRATXALS	GAZE SEBASTIEN	GAZE SEBASTIEN	0 26 18	0 26 18	0	G	G
C 1411	RIVESALTES	LOS FERRATXALS	VALENCIA RICHARD	VALENCIA RICHARD	0 17 55	0 17 55	0	G	G
C 1412	RIVESALTES	LOS FERRATXALS	VALENCIA RICHARD	VALENCIA RICHARD	0 10 75	0 10 75	0	G	G
C 1413	RIVESALTES	LOS FERRATXALS	VALENCIA RICHARD	VALENCIA RICHARD	0 04 18	0 04 18	0	G	G
C 1414	RIVESALTES	LOS FERRATXALS	GAZE NATHALIE	GAZE NATHALIE	0 05 70	0 05 70	0	G	G
C 1416	RIVESALTES	LOS FERRATXALS	CARRERAS JUANITO	CARRERAS JUANITO	0 02 30	0 02 30	0	G	G
C 1417	RIVESALTES	LOS FERRATXALS	CARRERAS JUANITO	CARRERAS JUANITO	0 00 15	0 00 15	0	G	G
C 1418	RIVESALTES	LOS FERRATXALS	CARRERAS JUANITO	CARRERAS JUANITO	0 00 15	0 00 15	0	G	G
C 1419	RIVESALTES	LOS FERRATXALS	CARRERAS JUANITO	CARRERAS JUANITO	0 01 45	0 01 45	0	G	G
C 1420	RIVESALTES	LOS FERRATXALS	CARRERAS JUANITO	CARRERAS JUANITO	0 02 00	0 02 00	0	G	G
C 1421	RIVESALTES	LOS FERRATXALS	CARRERAS JUANITO	CARRERAS JUANITO	0 12 75	0 12 75	0	G	G
C 1422	RIVESALTES	LOS FERRATXALS	CARRERAS JUANITO	CARRERAS JUANITO	0 01 75	0 01 75	0	G	G
C 1423	RIVESALTES	LOS FERRATXALS	CARRERAS JUANITO	CARRERAS JUANITO	0 01 20	0 01 20	0	G	G
C 1424	RIVESALTES	LOS FERRATXALS	CARRERAS JUANITO	CARRERAS JUANITO	0 04 40	0 04 40	0	G	G
C 1425	RIVESALTES	LOS FERRATXALS	CARRERAS JUANITO	CARRERAS JUANITO	0 00 45	0 00 45	0	G	G
C 1426	RIVESALTES	LOS FERRATXALS	CICHY NADINE	CICHY NADINE	0 02 50	0 02 50	0	G	G
C 1427	RIVESALTES	LOS FERRATXALS	CICHY NADINE	CICHY NADINE	0 08 00	0 08 00	0	G	G
C 1428	RIVESALTES	LOS FERRATXALS	CICHY NADINE	CICHY NADINE	0 02 20	0 02 20	0	G	G
C 1429	RIVESALTES	LOS FERRATXALS	CICHY NADINE	CICHY NADINE	0 01 25	0 01 25	0	G	G
C 1430	RIVESALTES	LOS FERRATXALS	CICHY NADINE	CICHY NADINE	0 04 40	0 04 40	0	G	G
C 1431	RIVESALTES	LOS FERRATXALS	CICHY NADINE	CICHY NADINE	0 05 00	0 05 00	0	G	G
C 1432	RIVESALTES	LOS FERRATXALS	CICHY NADINE	CICHY NADINE	0 01 45	0 01 45	0	G	G
C 1433	RIVESALTES	LOS FERRATXALS	FABRE ERIC	FABRE ERIC	0 14 25	0 14 25	0	G	G
C 1434	RIVESALTES	LOS FERRATXALS	CANDILLE DENIS	CANDILLE DENIS	0 14 15	0 14 15	0	G	G
C 1435	RIVESALTES	LOS FERRATXALS	CANDILLE DENIS	CANDILLE DENIS	0 04 45	0 04 45	0	G	G
C 1436	RIVESALTES	LOS FERRATXALS	PONSETTY ROB	PONSETTY ROB	0 02 44	0 02 44	0	G	G
C 1436 1	RIVESALTES	LOS FERRATXALS	HUGUET PHILIPPE MICHEL JACQUES	HUGUET PHILIPPE MICHEL JACQUES	0 02 41	0 02 41	0	G	G
C 1437	RIVESALTES	LOS FERRATXALS	PONSETTY ROB	PONSETTY ROB	0 05 25	0 05 25	0	G	G

Liste des parcelles

périmètre syndical après extension

N° cad.	Commune	Lieu-dit	Propriétaire	Usager	Cad.	S. SOUSC.	Bât.	Tarif	Zone
C 1437	RIVESALTES	LOS FERRATXALS	ABELANET ELISE	ABELANET ELISE	0 05 25	0 05 25	0	G	G
C 1438	RIVESALTES	LOS FERRATXALS	PASTOR FABRICE	PASTOR FABRICE	0 17 80	0 17 80	0	G	G
C 1439	RIVESALTES	LOS FERRATXALS	PONSETTY ROB	PONSETTY ROB	0 03 60	0 03 60	0	G	G
C 1439-1	RIVESALTES	LOS FERRATXALS	ABELANET ELISE	ABELANET ELISE	0 03 60	0 03 60	0	G	G
C 1441	RIVESALTES	LOS FERRATXALS	ALBERT	ALBERT	0 53 60	0 53 60	0	SP01	SP1
C 1442	RIVESALTES	LOS FERRATXALS	PASTOR FABRICE	PASTOR FABRICE	0 25 55	0 25 55	0	G	G
C 1443	RIVESALTES	LOS FERRATXALS	HUGUET PHILIPPE MICHEL JACQUES	HUGUET PHILIPPE MICHEL JACQUES	0 28 75	0 28 75	0	G	G
C 1444	RIVESALTES	LOS FERRATXALS	HUGUET PHILIPPE MICHEL JACQUES	HUGUET PHILIPPE MICHEL JACQUES	0 28 75	0 28 75	0	G	G
C 1445	RIVESALTES	LOS FERRATXALS	HUGUET PHILIPPE MICHEL JACQUES	HUGUET PHILIPPE MICHEL JACQUES	0 05 30	0 05 30	0	G	G
C 1446	RIVESALTES	LOS FERRATXALS	JACQUET ANDRE	JACQUET ANDRE	0 20 30	0 20 30	0	G	G
C 1447	RIVESALTES	LOS FERRATXALS	ALBERT	ALBERT	0 11 30	0 11 30	0	G	G
C 1448	RIVESALTES	LOS FERRATXALS	ALBERT	ALBERT	0 00 80	0 00 80	0	G	G
C 1449	RIVESALTES	LOS FERRATXALS	ALBERT FERMAGE	ALBERT FERMAGE	0 00 09	0 00 09	0	G	G
C 1450	RIVESALTES	LOS FERRATXALS	ALBERT FERMAGE	ALBERT FERMAGE	0 07 20	0 07 20	0	G	G
C 1451	RIVESALTES	LOS FERRATXALS	ALBERT FERMAGE	ALBERT FERMAGE	0 06 20	0 06 20	0	G	G
C 1452	RIVESALTES	LOS FERRATXALS	BODNAR PETRO ET NADIA	BODNAR PETRO ET NADIA	0 10 85	0 10 85	0	G	G
C 1454	RIVESALTES	LOS FERRATXALS	FABRE ERIC	FABRE ERIC	0 25 80	0 25 80	0	G	G
C 1455	RIVESALTES	LOS FERRATXALS	YELA DENIS	YELA DENIS	0 11 95	0 11 95	0	G	G
C 1456	RIVESALTES	LOS FERRATXALS	CUNCHILLO HERITIERS	CUNCHILLO HERITIERS	0 12 85	0 12 80	0	G	G
C 1457	RIVESALTES	LA LLOBERE NORD	GRACIA AUGUSTIN	GRACIA AUGUSTIN	0 03 75	0 03 75	0	G	G
C 1457-1	RIVESALTES	LOS FERRATXALS	YELA DENIS	YELA DENIS	0 00 14	0 00 14	0	G	G
C 1458	RIVESALTES	LOS FERRATXALS	YELA DENIS	YELA DENIS	0 29 20	0 29 20	0	G	G
C 1458-1	RIVESALTES	LA LLOBERE NORD	GRACIA AUGUSTIN	GRACIA AUGUSTIN	0 00 85	0 00 85	0	G	G
C 1459	RIVESALTES	LOS FERRATXALS	YELA DENIS	YELA DENIS	0 18 25	0 18 25	0	G	G
C 1460	RIVESALTES	LOS FERRATXALS	BLASCO PAUL	BLASCO PAUL	0 32 36	0 32 35	0	G	G
C 1465	RIVESALTES	LOS FERRATXALS	CLAUDE / GAZE	CLAUDE / GAZE	0 09 20	0 09 20	0	G	G
C 1466	RIVESALTES	LOS FERRATXALS	CLAUDE / GAZE	CLAUDE / GAZE	0 00 09	0 00 09	0	G	G
C 1467	RIVESALTES	LOS FERRATXALS	CLAUDE / GAZE	CLAUDE / GAZE	0 17 20	0 17 20	0	G	G
C 1468	RIVESALTES	LOS FERRATXALS	CLAUDE / GAZE	CLAUDE / GAZE	0 17 50	0 17 50	0	G	G
C 1469	RIVESALTES	LOS FERRATXALS	CLAUDE / GAZE	CLAUDE / GAZE	0 22 05	0 22 05	0	G	G
C 1470	RIVESALTES	LOS FERRATXALS	CLAUDE / GAZE	CLAUDE / GAZE	0 17 00	0 17 00	0	G	G
C 1471	RIVESALTES	LOS FERRATXALS	BLASCO PAUL	BLASCO PAUL	0 48 30	0 48 30	0	G	G
C 1472	RIVESALTES	LOS FERRATXALS	FERNANDEZ GEORGES	FERNANDEZ GEORGES	0 25 20	0 25 20	0	G	G
C 1473	RIVESALTES	LOS FERRATXALS	LOPEZ VINCENT	LOPEZ VINCENT	0 19 15	0 19 15	0	G	G
C 1474	RIVESALTES	LOS FERRATXALS	LLOP MARIE CARMEN	LLOP MARIE CARMEN	0 30 10	0 30 10	0	G	G
C 1475	RIVESALTES	LOS FERRATXALS	LLOP MARIE CARMEN	LLOP MARIE CARMEN	0 00 42	0 00 10	0	G	G
C 1476	RIVESALTES	LOS FERRATXALS	GOUBERT WALTER	GOUBERT WALTER	0 11 40	0 11 40	0	G	G
C 1477	RIVESALTES	LOS FERRATXALS	GOUBERT WALTER	GOUBERT WALTER	0 12 25	0 12 25	0	G	G
C 1478	RIVESALTES	LOS FERRATXALS	GOUBERT WALTER	GOUBERT WALTER	0 21 55	0 21 55	0	G	G

Liste des parcelles

périmètre syndical après extension

N° cad.	Commune	Lieu-dit	Propriétaire	Usager	Ced.	S. SOUSC.	Bât.	Tarif	Zone
C 1478	RIVESALTES	LOS FERRATXALS	COSTACEQUE EUGENE	COSTACEQUE EUGENE	0 12 00	0 12 00	0	G	G
C 1480	RIVESALTES	LOS FERRATXALS	COSTACEQUE EUGENE	COSTACEQUE EUGENE	0 10 85	0 10 85	0	G	G
C 1481	RIVESALTES	LOS FERRATXALS	COSTACEQUE EUGENE	COSTACEQUE EUGENE	0 08 55	0 08 55	0	G	G
C 1485	RIVESALTES	LA LLOBERE NORD	TERRIS MARCEL	TERRIS MARCEL	0 01 20	0 01 20	0	G	G
C 1486	RIVESALTES	LA LLOBERE NORD	TERRIS MARCEL	TERRIS MARCEL	0 28 85	0 28 85	0	G	G
C 1487	RIVESALTES	LA LLOBERE NORD	TERRIS MARCEL	TERRIS MARCEL	0 03 90	0 03 90	0	G	G
C 1490	RIVESALTES	LA LLOBERE NORD	TERRIS MARCEL	TERRIS MARCEL	0 04 00	0 04 00	0	G	G
C 1491	RIVESALTES	LA LLOBERE NORD	TERRIS MARCEL	TERRIS MARCEL	0 28 20	0 28 20	0	G	G
C 1492	RIVESALTES	LA LLOBERE NORD	SAGUY GERARD ANDRE ANTOINE	SAGUY GERARD ANDRE ANTOINE	0 18 70	0 18 70	0	G	G
C 1493	RIVESALTES	LA LLOBERE NORD	COMMUNE DE RIVESALTES	COMMUNE DE RIVESALTES	0 04 80	0 04 80	0	G	G
C 1494	RIVESALTES	LA LLOBERE NORD	GAZE JEAN	GAZE JEAN	0 00 75	0 00 75	0	G	G
C 1495	RIVESALTES	LA LLOBERE NORD	GAZE JEAN	GAZE JEAN	0 08 45	0 08 45	0	G	G
C 1498	RIVESALTES	LA LLOBERE NORD	CLAUDE MASDEMONT ANDREE	CLAUDE MASDEMONT ANDREE	0 06 25	0 06 25	0	G	G
C 1500	RIVESALTES	LA LLOBERE NORD	MASAGUE MARINE	MASAGUE MARINE	0 08 40	0 08 40	0	G	G
C 1501	RIVESALTES	LA LLOBERE NORD	MASAGUE MARINE	MASAGUE MARINE	0 00 75	0 00 75	0	G	G
C 1504	RIVESALTES	LA LLOBERE NORD	DANJOU ALAIN	DANJOU ALAIN	0 17 30	0 17 30	0	G	G
C 1505	RIVESALTES	LA LLOBERE NORD	DANJOU ALAIN	DANJOU ALAIN	0 01 40	0 01 40	0	G	G
C 1507	RIVESALTES	LA LLOBERE NORD	TRIPANA ANTONIO	TRIPANA ANTONIO	0 07 90	0 07 90	0	G	G
C 1508	RIVESALTES	LA LLOBERE NORD	CRUZET PHILIPPE MICHEL	CRUZET PHILIPPE MICHEL	0 14 85	0 14 85	0	G	G
C 1509	RIVESALTES	LA LLOBERE NORD	COMMUNE DE RIVESALTES	COMMUNE DE RIVESALTES	0 01 45	0 01 45	0	G	G
C 1511	RIVESALTES	LA LLOBERE NORD	COMMUNE DE RIVESALTES	COMMUNE DE RIVESALTES	0 07 95	0 07 95	0	G	G
C 1512	RIVESALTES	LA LLOBERE NORD	COMMUNE DE RIVESALTES	COMMUNE DE RIVESALTES	0 08 80	0 08 80	0	G	G
C 1513	RIVESALTES	LA LLOBERE NORD	COMMUNE DE RIVESALTES	COMMUNE DE RIVESALTES	0 02 00	0 02 00	0	G	G
C 1520	RIVESALTES	LA LLOBERE NORD	PANABERES JEAN	PANABERES JEAN	0 18 90	0 18 90	0	G	G
C 1523	RIVESALTES	LA LLOBERE	FERRAROS JEAN	FERRAROS JEAN	0 00 85	0 00 85	0	G	G
C 1526	RIVESALTES	LA LLOBERE	FERRAROS JEAN	FERRAROS JEAN	0 01 85	0 01 85	0	G	G
C 1527	RIVESALTES	LA LLOBERE NORD	FERRAROS JEAN	FERRAROS JEAN	0 02 38	0 02 38	0	G	G
C 1529	RIVESALTES	LA LLOBERE NORD	FERRAROS JEAN	FERRAROS JEAN	0 14 15	0 14 15	0	G	G
C 1531	RIVESALTES	LA LLOBERE	PLANAS MARC	PLANAS MARC	0 05 35	0 05 35	0	G	G
C 1534	RIVESALTES	LA LLOBERE NORD	SALVAT ROBERT	SALVAT ROBERT	0 01 90	0 01 90	0	G	G
C 1535	RIVESALTES	LA LLOBERE NORD	MANYA BERNARD	MANYA BERNARD	0 08 15	0 08 15	0	G	G
E 1537	RIVESALTES	LA LLOBERE NORD	FITA BRUNO	FITA BRUNO	0 01 25	0 01 25	0	G	G
E 1538	RIVESALTES	LA LLOBERE NORD	FITA BRUNO	FITA BRUNO	0 04 10	0 04 10	0	G	G
E 1539	RIVESALTES	LA LLOBERE NORD	FITA BRUNO	FITA BRUNO	0 08 80	0 08 80	0	G	G
C 1542	RIVESALTES	LA LLOBERE NORD	VENTURA ROGER	VENTURA ROGER	0 12 05	0 12 05	0	G	G
C 1541	RIVESALTES	LA LLOBERE NORD	VENTURA ROGER	VENTURA ROGER	0 07 55	0 07 55	0	G	G
C 1542	RIVESALTES	LA LLOBERE NORD	DUCASSY JEAN MARIE	DUCASSY JEAN MARIE	0 02 85	0 02 85	0	G	G
C 1543	RIVESALTES	LA LLOBERE NORD	FITA BRUNO	FITA BRUNO	0 07 50	0 07 50	0	G	G
C 1544	RIVESALTES	LA LLOBERE NORD	FITA BRUNO	FITA BRUNO	0 02 95	0 02 95	0	G	G

Liste des parcelles

périmètre syndical après extension

N° cad.	Commune	Lieu-dit	Propriétaire	Usager	Cad.	S. SOUSC.	Bât.	Tarif	Zone
C 1545	RIVESALTES	LALLOBERE NORD	AGUILERA EMMANUEL	AGUILERA EMMANUEL	0 01 40	0 01 40	0	G	G
C 1546	RIVESALTES	LALLOBERE NORD	AGUILERA EMMANUEL	AGUILERA EMMANUEL	0 05 30	0 05 30	0	G	G
C 1549	RIVESALTES	LALLOBERE NORD	ARBOUX HUBERT	ARBOUX HUBERT	0 01 40	0 01 40	0	G	G
C 1550	RIVESALTES	LALLOBERE NORD	ARBOUX HUBERT	ARBOUX HUBERT	0 06 30	0 06 30	0	G	G
C 1552	RIVESALTES	LAS FRANQUEZAS	COMMUNE DE RIVESALTES	COMMUNE DE RIVESALTES	0 01 94	0 01 94	0	G	G
C 1554	RIVESALTES	LAS FRANQUEZAS	CHATEAU ROMBEAU	CHATEAU ROMBEAU	0 44 00	0 44 00	0	SP01	SP1
C 1555	RIVESALTES	LAS FRANQUEZAS	CHATEAU ROMBEAU	CHATEAU ROMBEAU	0 40 10	0 40 10	0	SP01	SP1
C 1558	RIVESALTES	LAS FRANQUEZAS	CHATEAU ROMBEAU	CHATEAU ROMBEAU	1 10 20	1 10 20	0	SP01	SP1
C 1559	RIVESALTES	LAS FRANQUEZAS	CHATEAU ROMBEAU	CHATEAU ROMBEAU	0 09 40	0 09 40	0	SP01	SP1
C 1560	RIVESALTES	LAS FRANQUEZAS	CHATEAU ROMBEAU	CHATEAU ROMBEAU	1 45 25	1 45 25	0	SP01	SP1
C 1561	RIVESALTES	LAS FRANQUEZAS	DAURE JEAN PIERRE	DAURE JEAN PIERRE	0 43 50	0 43 50	0	SP01	SP1
C 1562	RIVESALTES	LAS FRANQUEZAS	ETTER BERNARD	ETTER BERNARD	0 11 05	0 11 05	0	G	G
C 1563	RIVESALTES	LALLOBERE SUD	FONS PIERRE	FONS PIERRE	0 28 00	0 28 00	0	G	G
C 1564	RIVESALTES	LALLOBERE SUD	FONS PIERRE	FONS PIERRE	0 08 70	0 08 70	0	G	G
C 1567	RIVESALTES	LALLOBERE	VELLA WILFRIED NORBERT	VELLA WILFRIED NORBERT	0 14 35	0 14 35	0	SP01	SP1
C 1568	RIVESALTES	LALLOBERE SUD	FONS PIERRE	FONS PIERRE	1 21 70	1 21 70	0	G	G
C 1569	RIVESALTES	LALLOBERE SUD	AUBE PATRICK	AUBE PATRICK	0 29 45	0 29 45	0	SP01	SP1
C 1570	RIVESALTES	LALLOBERE SUD	GALIAY BONNET PATRICIA	GALIAY BONNET PATRICIA	0 32 50	0 32 50	0	SP01	SP1
C 1571	RIVESALTES	LALLOBERE SUD	GALIAY BONNET PATRICIA	GALIAY BONNET PATRICIA	0 10 15	0 10 15	0	SP01	SP1
C 1572	RIVESALTES	LALLOBERE SUD	HAZEMANN ROLANDE	HAZEMANN ROLANDE	0 19 05	0 19 05	0	SP01	SP1
C 1575	RIVESALTES	LALLOBERE SUD	TARRIUS GILBERT	TARRIUS GILBERT	0 01 10	0 01 10	0	G	G
C 1576	RIVESALTES	LALLOBERE SUD	TARRIUS GILBERT	TARRIUS GILBERT	0 38 05	0 38 05	0	G	G
C 1577	RIVESALTES	LALLOBERE NORD	NOELL CLAIRE CHRISTELLE	NOELL CLAIRE CHRISTELLE	0 06 80	0 06 80	0	G	G
C 1578	RIVESALTES	LALLOBERE NORD	NOELL CLAIRE CHRISTELLE	NOELL CLAIRE CHRISTELLE	0 02 00	0 02 00	0	G	G
C 1579	RIVESALTES	LALLOBERE NORD	NOELL CLAIRE CHRISTELLE	NOELL CLAIRE CHRISTELLE	0 00 85	0 00 85	0	G	G
C 1580	RIVESALTES	LALLOBERE NORD	NOELL CLAIRE CHRISTELLE	NOELL CLAIRE CHRISTELLE	0 03 55	0 03 55	0	G	G
C 1581	RIVESALTES	LALLOBERE	LANAILLE JEAN PIERRE	LANAILLE JEAN PIERRE	0 03 94	0 03 94	0	G	G
C 1582	RIVESALTES	LALLOBERE	LANAILLE JEAN PIERRE	LANAILLE JEAN PIERRE	0 00 86	0 00 86	0	G	G
C 1583	RIVESALTES	LALLOBERE SUD	MAYA JEAN PIERRE	MAYA JEAN PIERRE	0 01 80	0 01 80	0	SP01	SP1
C 1584	RIVESALTES	LALLOBERE SUD	COMMUNE DE RIVESALTES	COMMUNE DE RIVESALTES	0 03 87	0 03 87	0	G	G
C 1585	RIVESALTES	LALLOBERE SUD	MAYA JEAN PIERRE	MAYA JEAN PIERRE	0 07 00	0 07 00	0	SP01	SP1
C 1586	RIVESALTES	LALLOBERE SUD	LOPEZ RAPHAEL	LOPEZ RAPHAEL	0 01 45	0 01 45	0	SP01	SP1
C 1587	RIVESALTES	LALLOBERE SUD	COMMUNE DE RIVESALTES	COMMUNE DE RIVESALTES	0 08 75	0 08 75	0	G	G
C 1588	RIVESALTES	LA CLAVE	DIAGO A / CARRERE M	DIAGO A / CARRERE M	0 10 15	0 10 15	0	G	G
C 1589	RIVESALTES	LA CLAVE	DIAGO A / CARRERE M	DIAGO A / CARRERE M	0 05 55	0 05 55	0	G	G
C 1590	RIVESALTES	LA CLAVE	BARRERE SERGE	BARRERE SERGE	0 03 00	0 03 00	0	G	G

Liste des parcelles

périmètre syndical après extension

N° cad.	Commune	Lieu-dit	Propriétaire	Usager	Cad.	S. SOUSC.	Bât.	Tarif	Zone
C 1381	RIVESALTES	LA CLAVE	DUFFAUD BERNARD	DUFFAUD BERNARD	0 06 30	0 06 30	0	G	G
C 1382	RIVESALTES	LA CLAVE	BUCHACA MARTINE	BUCHACA MARTINE	0 18 96	0 00 96	0	G	G
C 1393	RIVESALTES	LA CLAVE	COMMUNE DE RIVESALTES	COMMUNE DE RIVESALTES	0 23 08	0 23 08	0	G	G
C 1394	RIVESALTES	LA CLAVE	RAVIDONI SANDRINE	RAVIDONI SANDRINE	0 23 80	0 21 80	0	SP01	SP1
C 1395	RIVESALTES	LA CLAVE	RAVIDONI JEAN JACQUES	RAVIDONI JEAN JACQUES	0 05 43	0 00 43	0	G	G
C 1396	RIVESALTES	LA CLAVE	MELGA JOSE	MELGA JOSE	0 04 43	0 04 43	0	SP01	SP1
C 1397	RIVESALTES	LA CLAVE	ABRANTES ANTOINE - HELENE	ABRANTES ANTOINE - HELENE	0 04 20	0 04 20	0	G	G
C 1398	RIVESALTES	LA CLAVE	ABRANTES ANTOINE - HELENE	ABRANTES ANTOINE - HELENE	0 02 35	0 02 35	0	G	G
C 1399	RIVESALTES	LA CLAVE	ABRANTES ANTOINE - HELENE	ABRANTES ANTOINE - HELENE	0 03 13	0 02 13	0	G	G
C 1400	RIVESALTES	LA CLAVE	BASSERIE DENIS CHRISTIAN JEAN	BASSERIE DENIS CHRISTIAN JEAN	1 37 33	1 37 33	0	SP01	SP2
C 1401	RIVESALTES	LA CLAVE	MASDEMONT MICHEL	MASDEMONT MICHEL	1 96 83	1 96 83	0	G	G
C 1402	RIVESALTES	LA CLAVE	SORLIN BRUNO	SORLIN BRUNO	0 28 95	0 28 95	0	G	G
C 1404	RIVESALTES	LA CLAVE	MIR JEAN-YVES. ROGER	MIR JEAN-YVES. ROGER	0 12 50	0 12 50	0	SP01	SP1
C 1405	RIVESALTES	LA CLAVE	MIR JEAN-YVES. ROGER	MIR JEAN-YVES. ROGER	0 26 28	0 26 20	0	SP01	SP1
C 1406	RIVESALTES	LA CLAVE	MIR JEAN-YVES. ROGER	MIR JEAN-YVES. ROGER	0 14 38	0 14 38	0	SP01	SP1
C 1407	RIVESALTES	LA CLAVE	RASPAUD JOSEPH	RASPAUD JOSEPH	0 16 20	0 16 20	0	G	G
C 1408	RIVESALTES	LA CLAVE	RASPAUD JOSEPH	RASPAUD JOSEPH	0 11 99	0 11 90	0	G	G
C 1409	RIVESALTES	LA CLAVE	RASPAUD JOSEPH	RASPAUD JOSEPH	0 53 79	0 53 70	0	G	G
C 1410	RIVESALTES	LA CLAVE	RASPAUD JOSEPH	RASPAUD JOSEPH	0 12 16	0 12 16	0	SP01	SP1
C 1411	RIVESALTES	LA CLAVE	RASPAUD JOSEPH	RASPAUD JOSEPH	0 11 66	0 11 60	0	SP01	SP1
C 1412	RIVESALTES	LA CLAVE	CHARBONNIER DIANE	CHARBONNIER DIANE	0 22 05	0 22 05	0	G	G
C 1413	RIVESALTES	LA CLAVE	PIBO FRANCIS MICHEL JEAN	PIBO FRANCIS MICHEL JEAN	0 11 80	0 11 90	0	SP01	SP1
C 1414	RIVESALTES	LA CLAVE	MIR JEAN-YVES. ROGER	MIR JEAN-YVES. ROGER	0 08 35	0 08 35	0	SP01	SP1
C 1415	RIVESALTES	LA CLAVE	URBINATTI JEAN CLAUDE	URBINATTI JEAN CLAUDE	0 48 80	0 48 50	0	G	G
C 1416	RIVESALTES	LA CLAVE	CHARBONNIER DIANE	CHARBONNIER DIANE	0 07 05	0 07 05	0	G	G
C 1417	RIVESALTES	LA CLAVE	DUREU JEAN MARIE	DUREU JEAN MARIE	0 08 75	0 08 75	0	SP01	SP1
C 1418	RIVESALTES	LA CLAVE	DUREU JEAN MARIE	DUREU JEAN MARIE	0 29 90	0 29 90	0	SP01	SP1
C 1419	RIVESALTES	LAS ESCOUMES	COMMUNE DE RIVESALTES	COMMUNE DE RIVESALTES	0 63 70	0 63 70	0	G	G
C 1419	RIVESALTES	LAS ESCOUMES	SIRACH FRERES	SIRACH FRERES	0 63 70	0 63 70	0	G	G
C 1422	RIVESALTES	LAS ESCOUMES	TARRIUS GILBERT	TARRIUS GILBERT	1 40 36	1 40 30	0	SP02	SP2
C 1424	RIVESALTES	LAS ESCOUMES	TARRIUS GILBERT	TARRIUS GILBERT	0 01 35	0 01 25	0	G	G
C 1425	RIVESALTES	LAS ESCOUMES	CABARIBERE PHILIPPE	CABARIBERE PHILIPPE	0 13 10	0 10 10	0	G	G
C 1427	RIVESALTES	LAS ESCOUMES	CABARIBERE PHILIPPE	CABARIBERE PHILIPPE	0 09 16	0 09 10	0	G	G
C 1428	RIVESALTES	LAS ESCOUMES	CABARIBERE PHILIPPE	CABARIBERE PHILIPPE	0 17 40	0 17 30	0	G	G

Liste des parcelles

périmètre syndical après extension

N° cad.	Commune	Lieu-dit	Propriétaire	Usager	Cad.	S. SOUSC.	Bât.	Tarif	Zone
C 1629	RIVESALTES	LAS ESCOUMES	CABARIBERE PHILIPPE	CABARIBERE PHILIPPE	0 12 85	0 12 85	0	G	G
C 1630	RIVESALTES	LAS ESCOUMES	CABARIBERE PHILIPPE	CABARIBERE PHILIPPE	0 12 90	0 12 90	0	G	G
C 1631	RIVESALTES	LAS ESCOUMES	CABARIBERE PHILIPPE	CABARIBERE PHILIPPE	0 34 00	0 34 00	0	G	G
C 1632	RIVESALTES	LAS ESCOUMES	CABARIBERE PHILIPPE	CABARIBERE PHILIPPE	0 31 00	0 31 00	0	G	G
C 1633	RIVESALTES	LAS ESCOUMES	BENOIT OLIVIER, PIERRE, GUSTAVE	BENOIT DOMAINE	0 65 10	0 65 10	0	SP01	SP1
C 1634	RIVESALTES	LAS ESCOUMES	BENOIT OLIVIER, PIERRE, GUSTAVE	BENOIT DOMAINE	0 34 40	0 34 40	0	G	G
C 1635	RIVESALTES	LAS ESCOUMES	BENOIT OLIVIER, PIERRE, GUSTAVE	BENOIT DOMAINE	0 07 30	0 07 30	0	G	G
C 1636	RIVESALTES	LAS ESCOUMES	BENOIT OLIVIER, PIERRE, GUSTAVE	BENOIT DOMAINE	0 16 90	0 16 90	0	SP01	SP1
C 1637	RIVESALTES	LAS ESCOUMES	TRAFI NADINE	TRAFI NADINE	0 11 70	0 11 70	0	SP01	SP1
C 1638	RIVESALTES	LAS ESCOUMES	MACABIES ROBERT	MACABIES ROBERT	0 16 30	0 16 30	0	SP01	SP1
C 1639	RIVESALTES	LAS ESCOUMES	MACABIES ROBERT	MACABIES ROBERT	0 08 00	0 08 00	0	SP01	SP1
C 1641	RIVESALTES	LAS ESCOUMES	MACABIES CLAUDE ALBERT	MACABIES CLAUDE ALBERT	0 04 30	0 04 30	0	SP01	SP1
C 1642	RIVESALTES	LAS ESCOUMES	BENOIT OLIVIER, PIERRE, GUSTAVE	BENOIT OLIVIER, PIERRE, GUSTAVE	1 87 83	1 87 83	0	G	G
C 1644	RIVESALTES	LAS ESCOUMES	SANJOSE LUCIEN	SANJOSE LUCIEN	0 12 35	0 12 35	0	SP01	SP1
C 1645	RIVESALTES	LAS ESCOUMES	SOBRA SERGE	SOBRA SERGE	0 11 15	0 11 15	0	SP01	SP1
C 1646	RIVESALTES	LAS ESCOUMES	SOBRA SERGE	SOBRA SERGE	0 05 80	0 05 80	0	SP01	SP1
C 1647	RIVESALTES	LAS ESCOUMES	SOBRA SERGE	SOBRA SERGE	0 16 65	0 16 65	0	SP01	SP1
C 1648	RIVESALTES	LAS ESCOUMES	SOBRA SERGE	SOBRA SERGE	0 26 15	0 26 15	0	SP01	SP1
C 1649	RIVESALTES	LAS ESCOUMES	GARAU GEORGES EPX MATURANA	GARAU GEORGES EPX MATURANA	0 34 30	0 34 30	0	G	G
C 1650	RIVESALTES	LAS ESCOUMES	DE GIRVES MICHEL	DE GIRVES MICHEL	0 75 35	0 75 35	0	G	G
C 1651	RIVESALTES	LAS ESCOUMES	DEXCOTE HELENE	BANYULS OLIVIER R P	0 25 90	0 25 90	0	SP01	SP1
C 1652	RIVESALTES	LAS ESCOUMES	TARRIUS MAGALI SOBRA	TARRIUS MAGALI SOBRA	0 17 25	0 17 25	0	SP01	SP1
C 1653	RIVESALTES	LAS ESCOUMES	TARRIUS MAGALI SOURA	TARRIUS MAGALI SOBRA	0 09 00	0 09 00	0	SP01	SP1
C 1654	RIVESALTES	LAS ESCOUMES	FOURTY CHRISTOPHE	FOURTY CHRISTOPHE	0 83 40	0 83 40	0	SP01	SP1
C 1655	RIVESALTES	LAS ESCOUMES	MARTINEZ GRINAN PEDRO	MARTINEZ GRINAN PEDRO	0 30 45	0 30 45	0	SP01	SP1
C 1656	RIVESALTES	LAS ESCOUMES	VIDAL JOSEPH	VIDAL JOSEPH	0 32 35	0 32 35	0	SP02	SP2
C 1657	RIVESALTES	LAS ESCOUMES	VIDAL JOSEPH	VIDAL JOSEPH	0 16 10	0 16 10	0	SP02	SP2
C 1658	RIVESALTES	LAS ESCOUMES	VIDAL JOSEPH	VIDAL JOSEPH	0 14 75	0 14 75	0	SP02	SP2
C 1659	RIVESALTES	LAS ESCOUMES	VIDAL JOSEPH	VIDAL JOSEPH	0 12 35	0 12 35	0	SP02	SP2
C 1660	RIVESALTES	LAS ESCOUMES	VIDAL JOSEPH	VIDAL JOSEPH	0 14 80	0 14 80	0	SP02	SP2
C 1661	RIVESALTES	LAS ESCOUMES	VIDAL JOSEPH	VIDAL JOSEPH	0 30 75	0 30 75	0	SP02	SP2
C 1662	RIVESALTES	LAS ESCOUMES	FOURTY CHRISTOPHE	FOURTY CHRISTOPHE	0 25 10	0 25 10	0	SP01	SP1
C 1663	RIVESALTES	LAS ESCOUMES	LEPLEUX M-FRIGOLAE	LEPLEUX M-FRIGOLAE	0 13 55	0 13 55	0	SP01	SP1
C 1664	RIVESALTES	LAS ESCOUMES	LEPLEUX M-FRIGOLAE	LEPLEUX M-FRIGOLAE	0 40 00	0 40 00	0	SP01	SP1
C 1665	RIVESALTES	LAS ESCOUMES	DE GIRVES MICHEL	DE GIRVES MICHEL	0 61 85	0 61 85	0	G	G
C 1666	RIVESALTES	LAS ESCOUMES	DEXCOTE HELENE	BANYULS OLIVIER R P	0 47 15	0 47 15	0	SP01	SP1

Liste des parcelles

permètre syndical après extension

N° cad.	Commune	Lieu-dit	Propriétaire	Usager	Cad.	S. SOUSC.	Bât.	Tarif	Zone
C 1667	RIVESALTES	LAS ESCOUMES	VIDAL JOSEPH	VIDAL JOSEPH	0 12 55	0 12 55	0	SP01	SP1
C 1668	RIVESALTES	LAS ESCOUMES	VIDAL JOSEPH	VIDAL JOSEPH	0 22 45	0 22 45	0	SP02	SP2
C 1669	RIVESALTES	LAS ESCOUMES	MACABIES CLAUDE ALBERT	MACABIES CLAUDE ALBERT	1 16 25	1 16 25	0	SP01	SP1
C 1670	RIVESALTES	LAS ESCOUMES	BENARIBI NORDINE	BENARIBI NORDINE	0 06 81	0 06 81	0	G	G
C 1671	RIVESALTES	LAS ESCOUMES	BENARIBI NORDINE	BENARIBI NORDINE	0 07 30	0 07 30	0	G	G
C 1672	RIVESALTES	LAS ESCOUMES	BENOIT OLIVIER, PIERRE, GUSTAVE	BENOIT DOMAINE	1 14 85	1 14 85	0	SP01	SP1
C 1673	RIVESALTES	LAS ESCOUMES	BENOIT OLIVIER, PIERRE, GUSTAVE	BENOIT DOMAINE	0 14 15	0 14 15	0	SP01	SP1
C 1674	RIVESALTES	LAS ESCOUMES	LABROUSSE STEPHANE	LABROUSSE STEPHANE	0 15 73	0 15 73	0	SP01	SP1
C 1675	RIVESALTES	LAS ESCOUMES	GIL CHRISTIAN	GIL CHRISTIAN	0 15 26	0 15 26	0	SP01	SP1
C 1677	RIVESALTES	LAS ESCOUMES	CORMIER JEAN / LOPEZ CONCEPTION	CORMIER JEAN / LOPEZ CONCEPTION	0 13 16	0 13 16	0	G	G
C 1678	RIVESALTES	LAS ESCOUMES	SERRET ANTOINE	SERRET ANTOINE	0 30 25	0 30 25	0	SP01	SP1
C 1679	RIVESALTES	LAS ESCOUMES	JOLIA PAUL	JOLIA PAUL	0 37 20	0 37 20	0	SP01	SP1
C 1680	RIVESALTES	LAS ESCOUMES	JOLIA PAUL	JOLIA PAUL	0 21 25	0 21 25	0	SP01	SP1
C 1681	RIVESALTES	LAS ESCOUMES	SURROCA LOUISE	SURROCA LOUISE	0 04 30	0 04 30	0	G	G
C 1682	RIVESALTES	LAS ESCOUMES	SURROCA LOUISE	SURROCA LOUISE	0 04 16	0 04 16	0	G	G
C 1683	RIVESALTES	LAS ESCOUMES	SURROCA LOUISE	SURROCA LOUISE	0 02 35	0 02 35	0	G	G
C 1684	RIVESALTES	LAS ESCOUMES	SURROCA LOUISE	SURROCA LOUISE	0 14 25	0 14 25	0	G	G
C 1685	RIVESALTES	LAS ESCOUMES	DUREU JEAN MARIE	DUREU JEAN MARIE	0 34 80	0 34 80	0	SP01	SP1
C 1686	RIVESALTES	LAS ESCOUMES	DUREU JEAN MARIE	DUREU JEAN MARIE	0 40 35	0 40 35	0	SP01	SP1
C 1687	RIVESALTES	LAS ESCOUMES	CABARIBERE PHILIPPE	CABARIBERE PHILIPPE	0 42 55	0 42 55	0	SP01	SP1
C 1688	RIVESALTES	LAS ESCOUMES	SIRACH FRERES	SIRACH FRERES	0 83 85	0 83 85	0	SP01	SP1
C 1689	RIVESALTES	LAS ESCOUMES	CABARIBERE PHILIPPE	CABARIBERE PHILIPPE	0 22 40	0 22 40	0	SP01	SP1
C 1690	RIVESALTES	LAS ESCOUMES	CABARIBERE PHILIPPE	CABARIBERE PHILIPPE	0 46 15	0 46 15	0	SP01	SP1
C 1691	RIVESALTES	LAS ESCOUMES	COLLIN ROGER	COLLIN ROGER	0 58 05	0 58 05	0	G	G
C 1692	RIVESALTES	CHEMIN ESPIRA	LA GRANGERIE	LA GRANGERIE	1 56 20	1 56 20	0	SP02	SP2
C 1693	RIVESALTES	LAS ESCOUMES	RIEUSSET MARIE MADELEINE	SIRACH FRERES	0 35 80	0 35 80	0	SP01	SP1
C 1694	RIVESALTES	LAS ESCOUMES	DURRIEU DE MADRON ALBERT	DURRIEU DE MADRON ALBERT	0 08 10	0 08 10	0	SP01	SP1
C 1695	RIVESALTES	CHEMIN D'ESPIRA	BUCHACA MARTIN	BUCHACA MARTIN	0 27 25	0 27 25	0	SP02	SP2
C 1696	RIVESALTES	CHEMIN ESPIRA EST	FRANCH MARCELLE	FRANCH MARCELLE	0 20 50	0 20 50	0	G	G
C 1697	RIVESALTES	CHEMIN D'ESPIRA	CASSAGNES FRANCIS	CASSAGNES FRANCIS	0 13 55	0 13 55	0	SP01	SP1
C 1698	RIVESALTES	CHEMIN ESPIRA EST	FRANCH MARCELLE	FRANCH MARCELLE	0 03 11	0 03 11	0	G	G
C 1699	RIVESALTES	CHEMIN ESPIRA	BORREILL JOEL	BORREILL JOEL	0 18 30	0 18 30	0	SP01	SP1
C 1700	RIVESALTES	CHEMIN ESPIRA	BORREILL JOEL	BORREILL JOEL	0 19 25	0 19 25	0	SP01	SP1
C 1701	RIVESALTES	CHEMIN ESPIRA	AUZOLAT JEANINE	AUZOLAT	0 22 49	0 22 49	0	SP01	SP1
C 1702	RIVESALTES	CHEMIN D'ESPIRA	ORTEGA JEAN MARIE	ORTEGA JEAN MARIE	0 09 70	0 09 70	0	SP01	SP1
C 1703	RIVESALTES	CHEMIN ESPIRA	AUZOLAT JEANINE	AUZOLAT	0 27 50	0 27 50	0	SP01	SP1
C 1704	RIVESALTES	CHEMIN ESPIRA	BORREILL JOEL	BORREILL JOEL	0 16 60	0 16 60	0	SP01	SP1
C 1705	RIVESALTES	CHEMIN ESPIRA	BORREILL JOEL	BORREILL JOEL	0 55 05	0 55 05	0	SP01	SP1

Liste des parcelles

périmètre syndical après extension

N° cad.	Commune	Lieu-dit	Propriétaire	Usager	Cad.	S. SOUSC.	Bât.	Tarif	Zone
C 1706	RIVESALTES	CHEMIN D'ESPIRA	BUCHACA MARTIN	BUCHACA MARTIN	0 40 25	0 40 25	0	SP02	SP2
C 1707	RIVESALTES	CHEMIN ESPIRA EST	BORDES RAYMOND A H	BORDES RAYMOND A H	0 23 76	0 23 76	0	SP01	SP1
C 1708	RIVESALTES	CHEMIN ESPIRA EST	BORDES RAYMOND A H	BORDES RAYMOND A H	0 24 00	0 24 00	0	SP01	SP1
C 1709	RIVESALTES	CHEMIN ESPIRA EST	MARTINEZ ALPHONSE	MARTINEZ ALPHONSE	0 26 60	0 26 60	0	SP01	SP1
C 1710	RIVESALTES	CHEMIN ESPIRA EST	MARTINEZ ALPHONSE	MARTINEZ ALPHONSE	0 03 25	0 03 25	0	SP01	SP1
C 1711	RIVESALTES	CHEMIN ESPIRA	BAIGES FRANCIS	BAIGES FRANCIS	0 06 90	0 06 90	0	SP01	SP1
C 1712	RIVESALTES	CHEMIN ESPIRA EST	CHAFI OUMELDJILALI	CHAFI OUMELDJILALI	0 22 30	0 22 30	0	SP01	SP1
C 1714	RIVESALTES	CHEMIN D'ESPIRA	BOUNOUA MOHAMED	BOUNOUA MOHAMED	0 05 65	0 05 65	0	SP01	SP1
C 1715	RIVESALTES	CHEMIN ESPIRA	SARDA FRANCIS	SARDA FRANCIS	0 27 25	0 27 25	0	SP02	SP2
C 1716	RIVESALTES	CHEMIN ESPIRA	SARDA FRANCIS	SARDA FRANCIS	0 27 60	0 27 60	0	SP02	SP2
C 1717	RIVESALTES	CHEMIN ESPIRA	PASCUAL JH	PASCUAL JH	0 08 11	0 08 11	0	G	G
C 1718	RIVESALTES	CHEMIN ESPIRA EST	COMMUNE DE RIVESALTES	COMMUNE DE RIVESALTES	0 28 10	0 28 10	0	SP01	SP1
C 1720	RIVESALTES	CHEMIN ESPIRA EST	MYLONAS GEORGES	MYLONAS GEORGES	0 24 00	0 24 00	0	SP01	SP1
C 1721	RIVESALTES	CHEMIN ESPIRA	RUIZ ELVIRA	RUIZ ELVIRA	0 06 49	0 06 49	0	SP01	SP1
C 1722	RIVESALTES	CHEMIN ESPIRA	RUIZ ELVIRA	RUIZ ELVIRA	0 04 70	0 04 70	0	SP01	SP1
C 1723	RIVESALTES	CHEMIN ESPIRA	MARTY CLAUDE	MARTY CLAUDE	0 02 90	0 02 90	0	SP01	SP1
C 1724	RIVESALTES	CHEMIN ESPIRA	MARTY CLAUDE	MARTY CLAUDE	0 04 25	0 04 25	0	SP01	SP1
C 1726	RIVESALTES	CHEMIN ESPIRA	MARTY CLAUDE	MARTY CLAUDE	0 27 15	0 27 15	0	SP01	SP1
C 1728	RIVESALTES	CHEMIN ESPIRA	PORLIER YVES	PORLIER YVES	0 09 60	0 09 60	0	SP01	SP1
C 1730	RIVESALTES	CHEMIN ESPIRA EST	LARIVIERE LUDOVIC	LARIVIERE LUDOVIC	0 05 15	0 05 15	0	SP01	SP1
C 1731	RIVESALTES	CHEMIN ESPIRA EST	LARIVIERE LUDOVIC	LARIVIERE LUDOVIC	0 04 90	0 04 90	0	SP01	SP1
C 1732	RIVESALTES	CHEMIN ESPIRA	ALBERT	ALBERT	0 53 10	0 53 10	0	SP01	SP1
C 1733	RIVESALTES	CHEMIN D'ESPIRA	ALBERT	ALBERT	0 52 55	0 52 55	0	SP01	SP1
C 1734	RIVESALTES	CHEMIN ESPIRA	ALBERT	ALBERT	0 30 65	0 30 65	0	SP01	SP1
C 1735	RIVESALTES	CHEMIN ESPIRA	ALBERT	ALBERT	0 20 40	0 20 40	0	SP01	SP1
C 1738	RIVESALTES	CHEMIN ESPIRA	LAWOINE LUCIEN	LAWOINE LUCIEN	0 09 15	0 09 15	0	G	G
C 1739	RIVESALTES	CHEMIN ESPIRA	ALBERT	ALBERT	0 27 65	0 27 65	0	SP01	SP1
C 1740	RIVESALTES	CHEMIN ESPIRA	ALBERT	ALBERT	0 07 65	0 07 65	0	SP01	SP1
C 1741	RIVESALTES	CHEMIN ESPIRA	ALBERT	ALBERT	0 24 10	0 24 10	0	SP01	SP1
C 1742	RIVESALTES	CHEMIN D'ESPIRA	ALBERT	ALBERT	0 28 55	0 28 55	0	SP01	SP1
C 1743	RIVESALTES	CHEMIN D'ESPIRA	ALBERT	ALBERT	0 13 15	0 13 15	0	SP01	SP1
C 1744	RIVESALTES	CHEMIN D'ESPIRA	ALBERT	ALBERT	0 59 40	0 59 40	0	SP01	SP1
C 1745	RIVESALTES	CHEMIN ESPIRA	NIETO JOSEPH	NIETO JOSEPH	0 06 40	0 06 40	0	SP01	SP1
C 1746	RIVESALTES	CHEMIN ESPIRA	PLUGMAL EDWIGE	PLUGMAL EDWIGE	0 04 00	0 04 00	0	G	G
C 1747	RIVESALTES	CHEMIN ESPIRA	NIETO JOSEPH	NIETO JOSEPH	0 03 90	0 03 90	0	SP01	SP1
C 1748	RIVESALTES	CHEMIN ESPIRA EST	PACHECO BERNARDO FRANCISCO	PACHECO BERNARDO FRANCISCO	0 03 60	0 03 60	0	SP01	SP1
C 1749	RIVESALTES	CHEMIN ESPIRA EST	ESQUERRE THEOPHILE	ESQUERRE THEOPHILE	0 00 29	0 00 29	0	SP01	SP1
C 1750	RIVESALTES	CHEMIN ESPIRA EST	ESQUERRE THEOPHILE	ESQUERRE THEOPHILE	0 11 20	0 11 20	0	SP01	SP1
C 1752	RIVESALTES	CHEMIN ESPIRA EST	BARTHES MICHELE	BARTHES MICHELE	0 08 00	0 08 00	0	SP01	SP1
C 1754	RIVESALTES	CHEMIN D'ESPIRA	LOPEZ FRANCISCO	LOPEZ FRANCISCO	0 07 15	0 07 15	0	SP01	SP1

Liste des parcelles

perimètre syndical après extension

N° cad.	Commune	Lieu-dit	Propriétaire	Usager	Cad.	S. SOUSSC.	Bât.	Tarif	Zone
C 1701	RIVESALTES	CHEMIN ESPIRA	CLAUDE / GAZE	CLAUDE / GAZE	0 44 90	0 44 90	0	G	G
C 1702	RIVESALTES	CHEMIN ESPIRA	SARDA FRANCIS	SARDA FRANCIS	0 09 85	0 09 85	0	SP02	SP2
C 1703	RIVESALTES	CHEMIN ESPIRA	SARDA FRANCIS	SARDA FRANCIS	0 26 45	0 26 45	0	SP02	SP2
C 1704	RIVESALTES	CHEMIN ESPIRA	MAZARD JEAN	MAZARD JEAN	0 12 70	0 12 70	0	G	G
C 1705	RIVESALTES	CHEMIN ESPIRA	MAZARD JEAN	MAZARD JEAN	0 07 50	0 07 50	0	G	G
C 1706	RIVESALTES	CHEMIN ESPIRA	CLARET HENRI	CLARET HENRI	0 37 45	0 37 45	0	SP01	SP1
C 1707	RIVESALTES	CHEMIN ESPIRA EST	BENAVAIL FRANCIS	BENAVAIL FRANCIS	0 16 75	0 16 75	0	SP01	SP1
C 1708	RIVESALTES	CHEMIN ESPIRA EST	BOSCH INDIVISION	BOSCH INDIVISION	0 25 50	0 25 50	0	SP01	SP1
C 1709	RIVESALTES	CHEMIN ESPIRA EST	BOSCH INDIVISION	BOSCH INDIVISION	0 42 80	0 42 80	0	SP01	SP1
C 1710	RIVESALTES	CHEMIN ESPIRA EST	BOSCH INDIVISION	BOSCH INDIVISION	0 00 15	0 00 15	0	SP01	SP1
C 1711	RIVESALTES	CHEMIN ESPIRA EST	BOSCH INDIVISION	BOSCH INDIVISION	0 08 70	0 08 70	0	SP01	SP1
C 1712	RIVESALTES	CHEMIN ESPIRA EST	BOSCH INDIVISION	BOSCH INDIVISION	0 13 85	0 13 85	0	SP01	SP1
C 1713	RIVESALTES	CHEMIN ESPIRA EST	BOSCH INDIVISION	BOSCH INDIVISION	0 10 80	0 10 80	0	SP01	SP1
C 1714	RIVESALTES	CHEMIN ESPIRA EST	BOSCH INDIVISION	BOSCH INDIVISION	0 12 00	0 12 00	0	SP01	SP1
C 1715	RIVESALTES	CHEMIN ESPIRA EST	BOSCH INDIVISION	BOSCH INDIVISION	2 10 40	2 10 40	0	SP01	SP1
C 1716	RIVESALTES	CHEMIN ESPIRA	CLAUDE / GAZE	CLAUDE / GAZE	0 44 95	0 44 95	0	G	G
C 1717	RIVESALTES	CHEMIN ESPIRA	CLAUDE / GAZE	CLAUDE / GAZE	0 15 90	0 15 90	0	G	G
C 1718	RIVESALTES	CHEMIN ESPIRA	CLAUDE / GAZE	CLAUDE / GAZE	0 14 80	0 14 80	0	G	G
C 1719	RIVESALTES	CHEMIN ESPIRA EST	BOSCH INDIVISION	BOSCH INDIVISION	1 32 85	1 32 85	0	SP01	SP1
C 1720	RIVESALTES	CHEMIN ESPIRA EST	BOSCH INDIVISION	BOSCH INDIVISION	0 17 00	0 17 00	0	SP01	SP1
C 1721	RIVESALTES	CHEMIN D'ESPIRA	DE GRIVES MICHEL	DE GRIVES MICHEL	0 32 75	0 32 75	0	SP01	SP1
C 1722	RIVESALTES	CHEMIN D'ESPIRA	DE GRIVES MICHEL	DE GRIVES MICHEL	0 24 90	0 24 90	0	SP01	SP1
C 1723	RIVESALTES	CHEMIN ESPIRA	LAGUERRE JEAN	LAGUERRE JEAN	0 20 85	0 20 85	0	G	G
C 1724	RIVESALTES	CHEMIN ESPIRA	LAGUERRE JEAN	LAGUERRE JEAN	0 32 75	0 32 75	0	G	G
C 1725	RIVESALTES	CHEMIN ESPIRA OUEST	GARDIES P / BARNESSEY J	GARDIES P / BARNESSEY J	0 37 40	0 37 40	0	SP02	SP2
C 1726	RIVESALTES	LA RAYMONDE	GARDIES JEAN	GARDIES JEAN	0 27 70	0 27 70	0	SP02	SP2
C 1727	RIVESALTES	CHEMIN ESPIRA EST	NUNEZ ALPHONSE	NUNEZ ALPHONSE	0 10 80	0 10 80	0	SP01	SP1
C 1728	RIVESALTES	CHEMIN ESPIRA EST	DRIEF ABDELKADER	DRIEF ABDELKADER	0 15 85	0 15 85	0	SP01	SP1
C 1729	RIVESALTES	CHEMIN ESPIRA	CHAMALET ANNE	CHAMALET ANNE	0 10 40	0 10 40	0	SP01	SP1
C 1730	RIVESALTES	CHEMIN ESPIRA	CHAMALET ANNE	CHAMALET ANNE	0 14 45	0 14 45	0	SP01	SP1
C 1731	RIVESALTES	CHEMIN ESPIRA	PIQUEMAL JEAN	PIQUEMAL JEAN	0 34 75	0 34 75	0	G	G
C 1732	RIVESALTES	CHEMIN ESPIRA	PIQUEMAL JEAN	PIQUEMAL JEAN	0 34 85	0 34 85	0	G	G
C 1733	RIVESALTES	CHEMIN ESPIRA EST	BOUNOUA MOHAMED	BOUNOUA MOHAMED	0 24 45	0 24 45	0	SP01	SP1
C 1734	RIVESALTES	CHEMIN D'ESPIRA	DRIEF ABDELKADER	DRIEF ABDELKADER	0 24 75	0 24 75	0	SP01	SP1
C 1735	RIVESALTES	CHEMIN ESPIRA EST	LECLERCO ROSELYNE	LECLERCO ROSELYNE	0 23 40	0 23 40	0	SP01	SP1
C 1736	RIVESALTES	CHEMIN ESPIRA	BORRELL JOEL	BORRELL JOEL	0 18 60	0 18 60	0	SP01	SP1
C 1737	RIVESALTES	CHEMIN D'ESPIRA	TARRIUS GILBERT	TARRIUS GILBERT	0 21 65	0 21 65	0	SP01	SP1
C 1738	RIVESALTES	CHEMIN D'ESPIRA	TARRIUS GILBERT	TARRIUS GILBERT	0 26 15	0 26 15	0	SP01	SP1

Liste des parcelles

péninsulaire syndical après extension

N° cad.	Commune	Lieu-dit	Propriétaire	Usager	Cad.	S. SOUSC.	Bât.	Tarif	Zone
C 1785	RIVESALTES	CHEMIN D'ESPIRA	TARRIUS GILBERT	TARRIUS GILBERT	0 27 40	0 27 40	0	SP01	SP1
C 1796	RIVESALTES	CHEMIN ESPIRA EST	BRUHIER PHILIPPE	BRUHIER PHILIPPE	0 10 00	0 10 00	0	G	G
C 1797	RIVESALTES	CHEMIN D'ESPIRA	TARRIUS GILBERT	TARRIUS GILBERT	0 05 00	0 05 00	0	SP01	SP1
C 1788	RIVESALTES	CHEMIN D'ESPIRA	CALABUIG LORENZO	CALABUIG LORENZO	0 04 10	0 04 10	0	SP01	SP1
C 1789	RIVESALTES	CHEMIN D'ESPIRA	CALABUIG LORENZO	CALABUIG LORENZO	0 08 30	0 08 30	0	SP01	SP1
C 1802	RIVESALTES	LA RAMONEDE	BRUHIER PHILIPPE	BRUHIER PHILIPPE	0 21 00	0 21 00	0	SP01	SP1
C 1804	RIVESALTES	LA RAMONEDE	BRUHIER PHILIPPE	BRUHIER PHILIPPE	0 23 05	0 23 05	0	SP01	SP1
C 1804	RIVESALTES	LA RAMONEDE	BORREILL JOEL	BORREILL JOEL	0 19 40	0 19 40	0	SP01	SP1
C 1805	RIVESALTES	LA RAMONEDE	BORREILL JOEL	BORREILL JOEL	0 11 00	0 11 00	0	SP01	SP1
C 1808	RIVESALTES	LA RAMONEDE	BORREILL JOEL	BORREILL JOEL	0 25 50	0 25 50	0	SP01	SP1
C 1807	RIVESALTES	LA RAMONEDE	BORREILL JOEL	BORREILL JOEL	0 58 85	0 58 85	0	SP01	SP1
C 1808	RIVESALTES	LA RAMONEDE	BORREILL JOEL	BORREILL JOEL	0 14 25	0 14 25	0	SP01	SP1
C 1809	RIVESALTES	LA RAMONEDE	FABREGAT PASCAL	FABREGAT PASCAL	0 09 70	0 09 70	0	SP02	SP2
C 1810	RIVESALTES	LA RAMONEDE	FABREGAT PASCAL	FABREGAT PASCAL	0 14 95	0 14 95	0	SP02	SP2
C 1811	RIVESALTES	LA RAMONEDE	FABREGAT PASCAL	FABREGAT PASCAL	0 62 85	0 62 85	0	SP01	SP1
C 1812	RIVESALTES	LA RAMONEDE	FABREGAT PASCAL	FABREGAT PASCAL	0 61 10	0 61 10	0	SP01	SP1
C 1813	RIVESALTES	LA RAMONEDE	FABREGAT PASCAL	FABREGAT PASCAL	0 34 85	0 34 85	0	SP01	SP1
C 1815	RIVESALTES	LA RAMONEDE	FABREGAT PASCAL	FABREGAT PASCAL	0 14 05	0 14 05	0	SP01	SP1
C 1817	RIVESALTES	LA RAMONEDE	BAPTISTE CHRISTINE JEANINE	BAPTISTE CHRISTINE JEANINE	0 53 35	0 53 35	0	SP01	SP1
C 1818	RIVESALTES	LA CREMADE	PAYE MARIE CLAUDE	PAYE MARIE CLAUDE	0 02 10	0 02 10	0	SP01	SP1
C 1819	RIVESALTES	LOS PRATS	HAON FABRICE	DU MAS REART	0 15 10	0 15 10	0	SP01	SP1
C 1820	RIVESALTES	LOS PONTS MOLLIS	BAPTISTE ROBERT	BAPTISTE ROBERT	0 09 85	0 09 85	0	G	G
C 1821	RIVESALTES	LA LLOBERE SUD	COMMUNE DE RIVESALTES	COMMUNE DE RIVESALTES	0 10 40	0 10 40	0	G	G
C 1824	RIVESALTES	JAS EST	COMMUNE DE RIVESALTES	COMMUNE DE RIVESALTES	0 05 95	0 05 95	0	G	G
C 1840	RIVESALTES	CHEMIN ESPIRA OUEST	LAJARRIGE CLAUDE	LAJARRIGE CLAUDE	0 11 23	0 11 23	0	G	G
C 1846	RIVESALTES	LA CREMADE	DE GIRVES MICHEL	DE GIRVES MICHEL	0 33 10	0 33 10	0	G	G
C 1848	RIVESALTES	LA CREMADE	MACARY JOSETTE	MACARY JOSETTE	0 33 15	0 33 15	0	SP01	SP1
C 1855	RIVESALTES	LOS PONTS MOLLIS	CLAUDE JEAN FRANCOIS	CLAUDE JEAN FRANCOIS	0 15 95	0 15 95	0	G	G
C 1852	RIVESALTES	LOS PONTS MOLLIS	CLAUDE JEAN FRANCOIS	CLAUDE JEAN FRANCOIS	0 16 75	0 16 75	0	G	G
C 1853	RIVESALTES	LO MOLINO	MONEDERO MICHEL	MONEDERO MICHEL	0 07 55	0 07 55	0	G	G
C 1854	RIVESALTES	LO MOLINO	MONEDERO MICHEL	MONEDERO MICHEL	0 07 25	0 07 25	0	G	G
C 1855	RIVESALTES	LO MOLINO	MONEDERO MICHEL	MONEDERO MICHEL	0 01 40	0 01 40	0	G	G
C 1858	RIVESALTES	LAS ESCOUMES	ESTRACH LUCILE ETIENNETTE	ESTRACH LUCILE ETIENNETTE	0 01 23	0 01 23	0	G	G
C 1859	RIVESALTES	LAS ESCOUMES	MACABIES CLAUDE ALBERT	MACABIES CLAUDE ALBERT	0 02 42	0 02 42	0	SP01	SP1
C 1860	RIVESALTES	LO MOLINO	BOUKEFFOUSSA BOUKEFFOUSSA	BOUKEFFOUSSA BOUKEFFOUSSA	0 17 07	0 17 07	0	G	G

Liste des parcelles

périmètre syndical après extension

N° cad.	Commune	Lieu-dit	Propriétaire	Usager	Cad.	S. SOUSC.	Bât.	Tarif	Zone
C 1481	RIVESALTES	LO MOLI NOU	VILANNE	VILANNE	0 17 10	0 17 10	0	G	G
C 1482	RIVESALTES	LA RAMONEDE	FABREGAT PASCAL	FABREGAT PASCAL	0 14 85	0 14 85	0	SP01	SP1
C 1483	RIVESALTES	LA RAMONEDE	FABREGAT CHRISTIAN	FABREGAT CHRISTIAN	0 05 35	0 05 35	0	SP01	SP1
C 1488	RIVESALTES	LA CREMADE	BARATE CHRISTIAN	BARATE CHRISTIAN	0 06 90	0 06 90	0	G	G
C 1487	RIVESALTES	LA CREMADE	BARATE CHRISTIAN	BARATE CHRISTIAN	0 06 42	0 06 42	0	G	G
C 1474	RIVESALTES	LA LLOBERE IUD	TARRIUS GILBERT	TARRIUS GILBERT	0 00 33	0 00 33	0	G	G
C 1478	RIVESALTES	LA LLOBERE IUD	HAZEMANN ROLANDE	HAZEMANN ROLANDE	0 00 73	0 00 73	0	G	G
C 1476	RIVESALTES	LOS FERRATXALS	BAPTISTE HENRI	BAPTISTE HENRI	0 04 25	0 04 25	0	G	G
C 1482	RIVESALTES	L'OLL DE LA RAMONEDE	RUIZ MARIE DOMINIQUE	RUIZ MARIE DOMINIQUE	0 36 40	0 36 40	0	SP01	SP1
C 1483	RIVESALTES	L'OLL DE LA RAMONEDE	RUIZ MARIE DOMINIQUE	RUIZ MARIE DOMINIQUE	0 36 40	0 36 40	0	SP01	SP1
C 1482	RIVESALTES	LOS PRATS OVEST	ROVIRA MADELEINE	ROVIRA MADELEINE	0 11 76	0 11 76	0	G	G
C 1484	RIVESALTES	LOS PRATS	GIL JEAN ANTOINE	GIL JEAN ANTOINE	0 06 20	0 06 20	0	G	G
C 1485	RIVESALTES	LOS PRATS	JONCA FREDERIC	JONCA FREDERIC	0 03 48	0 03 48	0	G	G
C 1488	RIVESALTES	LOS FERRATXALS	GAZE FREDERIC	GAZE FREDERIC	0 01 35	0 01 35	0	G	G
C 1487	RIVESALTES	LOS PRATS	LLOUBES EARL JEROME	LLOUBES EARL JEROME	0 05 43	0 05 43	0	SP01	SP1
C 1488	RIVESALTES	LOS PRATS	LLOUBES EARL JEROME	LLOUBES EARL JEROME	0 05 42	0 05 42	0	SP01	SP1
C 1483	RIVESALTES	ROMBAU	BAER RICHARD	BAER RICHARD	0 00 42	0 00 42	0	G	G
C 1491	RIVESALTES	ROMBAU	LA GRANGERIE	LA GRANGERIE	0 29 37	0 29 37	0	G	G
C 1482	RIVESALTES	ROMBAU	TORA DESCOTES ANTONIO	TORA DESCOTES ANTONIO	0 02 15	0 02 15	0	G	G
C 1486	RIVESALTES	LAS ESCOUMES	CABARIBERE PHILIPPE	CABARIBERE PHILIPPE	0 18 86	0 18 86	0	G	G
C 1487	RIVESALTES	LAS ESCOUMES	CABARIBERE PHILIPPE	CABARIBERE PHILIPPE	0 18 86	0 18 86	0	SP01	SP1
C 1488	RIVESALTES	LAS ESCOUMES	CAZELLES CHRISTEL	CAZELLES CHRISTEL	0 18 88	0 18 88	0	G	G
C 1489	RIVESALTES	LOS PONTS MOLLS	BRUNET CHRISTOPHE CLAUDE PAUL	BRUNET CHRISTOPHE CLAUDE PAUL	0 29 90	0 29 90	0	SP01	SP1
C 1490	RIVESALTES	LOS PONTS MOLLS	BRUNET THERESE	BRUNET THERESE	0 29 60	0 29 60	0	G	G
C 1491	RIVESALTES	LAS SEDES	BRUNET SERAPHIN	BRUNET SERAPHIN	0 08 05	0 08 05	0	G	G
C 1492	RIVESALTES	LAS SEDES	BRUNET THERESE	BRUNET THERESE	0 08 06	0 08 06	0	G	G
C 1493	RIVESALTES	LO MOLI NOU	DE GIRVES MICHEL	DE GIRVES MICHEL	0 06 95	0 06 95	0	G	G
C 1497	RIVESALTES	LOS FERRATXALS	PONSETTY ROB	PONSETTY ROB	0 01 18	0 01 18	0	G	G
C 1498	RIVESALTES	LAS ESCOUMES	TARRIUS GILBERT	TARRIUS GILBERT	0 36 50	0 36 50	0	SP02	SP2
C 1441	RIVESALTES	LAS ESCOUMES	TARRIUS GILBERT	TARRIUS GILBERT	0 36 50	0 36 50	0	SP02	SP2
C 1499	RIVESALTES	LAS FRANQUEZAS	VIRGILE PATRICE	VIRGILE PATRICE	0 54 20	0 54 20	0	SP01	SP1
C 1497	RIVESALTES	LAS FRANQUEZAS	LOPEZ ALAIN	LOPEZ ALAIN	0 54 20	0 54 20	0	SP01	SP1
C 1498	RIVESALTES	LAS ESCOUMES	COMMUNE DE RIVESALTES	COMMUNE DE RIVESALTES	0 20 87	0 20 87	0	G	G
C 1499	RIVESALTES	LAS ESCOUMES	COMMUNE DE RIVESALTES	COMMUNE DE RIVESALTES	0 19 43	0 19 43	0	G	G
C 1493	RIVESALTES	LOS PONTS MOLLS	BAPTISTE ROBERT	BAPTISTE ROBERT	0 05 55	0 05 55	0	G	G
C 1491	RIVESALTES	LOS PONTS MOLLS	BAPTISTE ROBERT	BAPTISTE ROBERT	0 05 55	0 05 55	0	G	G

Liste des parcelles

dénimé syndical après extension

N° cad.	Commune	Lieu-dit	Propriétaire	Usager	Cad.	S. SOUSC.	Bât.	Tarif	Zone
C 1982	RIVESALTES	LOS PONTS MOLLS	BAPTISTE ROBERT	BAPTISTE ROBERT	0 32 48	0 32 48	0	G	G
C 1983	RIVESALTES	LOS PONTS MOLLS	BAPTISTE ROBERT	BAPTISTE ROBERT	0 32 46	0 32 46	0	G	G
C 1984	RIVESALTES	LOS PONTS MOLLS	BAPTISTE ROBERT	BAPTISTE ROBERT	0 18 90	0 18 90	0	G	G
C 1985	RIVESALTES	LOS PONTS MOLLS	BAPTISTE ROBERT	BAPTISTE ROBERT	0 18 90	0 18 90	0	G	G
C 1972	RIVESALTES	ROMBAU	BAER RICHARD	BAER RICHARD	0 15 03	0 15 03	0	G	G
C 1973	RIVESALTES	L'OLL DE LA RAMONEDE	MICOLAU YVAN PIERRE CLEMENT	MICOLAU YVAN PIERRE CLEMENT	0 13 25	0 13 25	0	G	G
C 1975 1	RIVESALTES	L'OLL DE LA RAMONEDE	MICOLAU YVAN PIERRE CLEMENT	MICOLAU YVAN PIERRE CLEMENT	0 13 25	0 13 25	0	SP01	SP1
C 1981	RIVESALTES	JAS SUD	COMMUNE DE RIVESALTES	COMMUNE DE RIVESALTES	0 39 13	0 39 13	0	G	G
C 1985	RIVESALTES	LO MOLINO	MONEDERO MICHEL	MONEDERO MICHEL	0 02 55	0 02 55	0	G	G
C 1988	RIVESALTES	LO MOLINO	BANYULS OLIVIER R P	BANYULS OLIVIER R P	0 04 38	0 04 38	0	G	G
C 1989	RIVESALTES	LO MOLINO	BANYULS OLIVIER R P	BANYULS OLIVIER R P	0 06 72	0 06 72	0	G	G
C 1995	RIVESALTES	JAS SUD	COMMUNE DE RIVESALTES	COMMUNE DE RIVESALTES	0 10 14	0 10 14	0	G	G
C 1997	RIVESALTES	JAS SUD	COMMUNE DE RIVESALTES	COMMUNE DE RIVESALTES	0 05 63	0 05 63	0	G	G
C 2004	RIVESALTES	LA LLOBERE NORD	FERRAROS JEAN	FERRAROS JEAN	0 02 40	0 02 40	0	G	G
C 2005	RIVESALTES	LA LLOBERE NORD	PLANAS GILBERT	PLANAS GILBERT	0 01 40	0 01 40	0	G	G
C 2006	RIVESALTES	LA LLOBERE NORD	FERRAROS JEAN	FERRAROS JEAN	0 04 24	0 04 24	0	G	G
C 2007	RIVESALTES	LA LLOBERE NORD	PLANAS GILBERT	PLANAS GILBERT	0 05 16	0 05 16	0	G	G
C 2008	RIVESALTES	LOS FERRATXALS	GAZE FREDERIC	GAZE FREDERIC	0 01 45	0 01 45	0	G	G
C 2011	RIVESALTES	LA CREMADE	COROMINAS RENAUD	COROMINAS RENAUD	0 12 17	0 12 17	0	SP01	SP1
C 2012	RIVESALTES	LA CREMADE	COROMINAS RENAUD	COROMINAS RENAUD	0 06 53	0 06 53	0	SP01	SP1
C 2017	RIVESALTES	LA VILLE	COMMUNE DE RIVESALTES	COMMUNE DE RIVESALTES	0 27 25	0 27 25	0	G	G
C 2021	RIVESALTES	JAS NORD	COMMUNE DE RIVESALTES	COMMUNE DE RIVESALTES	0 03 76	0 03 76	0	G	G
C 2024	RIVESALTES	JAS NORD	COMMUNE DE RIVESALTES	COMMUNE DE RIVESALTES	0 29 40	0 29 40	0	G	G
C 2058	RIVESALTES	LA LLOBERE NORD	CLAUDE / GAZE	CLAUDE / GAZE	0 04 40	0 04 40	0	G	G
C 2060	RIVESALTES	LA LLOBERE NORD	CLAUDE / GAZE	CLAUDE / GAZE	0 04 40	0 04 40	0	G	G
C2067 2061	RIVESALTES	LA LLOBERE NORD	CLAUDE / GAZE	CLAUDE / GAZE	0 08 95	0 08 95	0	G	G
C 2084	RIVESALTES	LOS PRATS	BUCHACA MARTIN	BUCHACA MARTIN	0 47 15	0 47 15	0	G	G
C 2085	RIVESALTES	LOS PRATS	BUCHACA MARTIN	BUCHACA MARTIN	0 11 75	0 11 75	0	G	G
C 2086	RIVESALTES	LOS PONTS MOLLS	ALBERT	ALBERT	0 05 00	0 05 00	0	SP01	SP1
C 2087	RIVESALTES	LOS PONTS MOLLS	ALBERT	ALBERT	0 05 00	0 05 00	0	SP01	SP1
C 2073	RIVESALTES	LA CREMADE	RIEUSSET MARIE MADELEINE	SIRACH FRERES	0 08 09	0 08 09	0	G	D
C 2080	RIVESALTES	LOS PRATS	ALBERT	ALBERT	0 26 03	0 26 03	0	SP01	SP1
C 2081	RIVESALTES	CHEMIN ESPINA EST	BOSCH INDIVISION	BOSCH INDIVISION	0 11 05	0 11 05	0	SP01	SP1
C 2082	RIVESALTES	CHEMIN D'ESPIRA	BRUHER PHILIPPE	BRUHER PHILIPPE	0 11 25	0 11 25	0	SP01	SP1
C 2103	RIVESALTES	JAS SUD	COMMUNE DE RIVESALTES	COMMUNE DE RIVESALTES	0 15 70	0 15 70	0	G	G
C 2105	RIVESALTES	JAS SUD	COMMUNE DE RIVESALTES	COMMUNE DE RIVESALTES	0 08 53	0 08 53	0	G	G
C 2187	RIVESALTES	LA CLAVE	CHARBONNIER DIANE	CHARBONNIER DIANE	0 07 25	0 07 25	0	G	G

Liste des parcelles

périmètre syndical après extension

N° cad.	Commune	Lieu-dit	Propriétaire	Usager	Cad.	S. SOUSC.	Bât.	Tarif	Zone
C 2148	RIVESALTES	LOS PONTS MOLLIS	BENFODIL ABDELHALIM	BENFODIL ABDELHALIM	0 10 78	0 10 78	0	G	G
C 2149	RIVESALTES	LOS PONTS MOLLIS	BENFODIL ABDELHALIM	BENFODIL ABDELHALIM	0 10 78	0 10 78	0	G	G
C 2115	RIVESALTES	LA CLAVE	GRAELL RENEE / MIR	GRAELL RENEE / MIR	0 40 02	0 40 02	0	SP01	SP1
C 2176	RIVESALTES	LA CLAVE	SORLIN BRUNO	SORLIN BRUNO	0 40 03	0 40 03	0	G	G
C 2176	RIVESALTES	CHEMIN ESPIRA EST	SOULICHANH DAVID	SOULICHANH DAVID	0 08 65	0 08 65	0	SP01	SP1
C 2188	RIVESALTES	CHEMIN ESPIRA EST	SOULICHANH DAVID	SOULICHANH DAVID	0 08 65	0 08 65	0	SP01	SP1
C 2296	RIVESALTES	LA LLOBERE SUD	HAZEMANN ROLANDE	HAZEMANN ROLANDE	0 27 09	0 27 00	0	G	G
C 2237	RIVESALTES	LA LLOBERE SUD	HAZEMANN ROLANDE	HAZEMANN ROLANDE	0 13 37	0 13 37	0	SP01	SP1
C 2287	RIVESALTES	ROMBAU	COMMUNE DE RIVESALTES	COMMUNE DE RIVESALTES	0 25 54	0 25 50	0	G	G
C 2286	RIVESALTES	CHEMIN ESPIRA EST	BORDES RAYMOND A H	BORDES RAYMOND A H	0 05 65	0 05 65	0	SP01	SP1
C 2287	RIVESALTES	CHEMIN ESPIRA	BAIGES FRANCOIS	BAIGES FRANCOIS	0 05 67	0 05 67	0	SP01	SP1
C 2307	RIVESALTES	CHEMIN ESPIRA OUEST	BRICE PATRICE	BRICE PATRICE	0 04 60	0 04 60	0	G	G
C 2308	RIVESALTES	CHEMIN ESPIRA OUEST	LAJARRIGE CLAUDE	LAJARRIGE CLAUDE	0 06 65	0 06 65	0	G	G
C 2324	RIVESALTES	LA LLOBERE NORD	VENTURA ROGER	VENTURA ROGER	0 23 24	0 23 24	0	G	G
C 2325	RIVESALTES	LA LLOBERE	FITA BRUNO	FITA BRUNO	0 21 76	0 21 76	0	G	G
C 2388	RIVESALTES	CHEMIN D'ESPIRA	CALABUIG LORENZO	CALABUIG LORENZO	0 07 25	0 07 25	0	SP01	SP1
C 2389	RIVESALTES	CHEMIN ESPIRA EST	BOSCH INDIVISION	BOSCH INDIVISION	0 07 25	0 07 25	0	SP01	SP1
C 2389	RIVESALTES	LOS PONTS MOLLIS	CHARBONNIER JEAN JACQUES	CHARBONNIER JEAN JACQUES	0 15 38	0 15 38	0	G	G
C 2394	RIVESALTES	LOS PONTS MOLLIS	GURAMAND PHILIPPE	GURAMAND PHILIPPE	0 09 26	0 09 26	0	SP01	SP1
C 2395	RIVESALTES	LOS PONTS MOLLIS	GURAMAND PHILIPPE	GURAMAND PHILIPPE	0 09 26	0 09 26	0	SP01	SP1
C 2396	RIVESALTES	ROUMANISSA	MYLONAS GEORGES	MYLONAS GEORGES	0 10 03	0 10 03	0	G	G
C 2387	RIVESALTES	CHEMIN ESPIRA EST	AGULERA EMMANUEL	AGULERA EMMANUEL	0 05 68	0 05 68	0	G	G
C 2401	RIVESALTES	LO MOLI NOU	MONEDERO MICHEL	MONEDERO MICHEL	0 00 94	0 00 94	0	G	G
C 2403	RIVESALTES	LO MOLI NOU	SERGEANT NICOLAS	SERGEANT NICOLAS	0 02 40	0 02 40	0	G	G
C 2405	RIVESALTES	CHEMIN ESPIRA EST	LUCE MICHEL ET MARIUS ROBERT	LUCE MICHEL ET MARIUS ROBERT	0 00 08	0 00 08	0	SP01	SP1
C 2406	RIVESALTES	CHEMIN ESPIRA EST	LUCE MICHEL ET MARIUS ROBERT	LUCE MICHEL ET MARIUS ROBERT	0 00 68	0 00 68	0	G	G
C 2407	RIVESALTES	CHEMIN ESPIRA	LAVOINE LUCIEN	LAVOINE LUCIEN	0 14 33	0 14 33	0	G	G
C 2408	RIVESALTES	CHEMIN ESPIRA EST	LUCE MICHEL ET MARIUS ROBERT	LUCE MICHEL ET MARIUS ROBERT	0 13 67	0 13 67	0	G	G
C 2409	RIVESALTES	CHEMIN ESPIRA EST	LUCE MICHEL ET MARIUS ROBERT	LUCE MICHEL ET MARIUS ROBERT	0 14 24	0 14 24	0	SP01	SP1
C24 20 27 28	RIVESALTES	LA CREMADE C24-26 A 20-41 A 43	CASSAGNES JEAN PIERRE	CASSAGNES JEAN PIERRE	0 04 50	0 04 50	0	G	G
C 2459	RIVESALTES	ROMBAU	COMMUNE DE RIVESALTES	COMMUNE DE RIVESALTES	0 08 54	0 08 51	0	G	G
C 2488	RIVESALTES	LO MOLI NOU	CHATEAU ROMBEAU	CHATEAU ROMBEAU	0 06 11	0 06 11	0	G	G
C 2488	RIVESALTES	LO MOLI NOU	CHATEAU ROMBEAU	CHATEAU ROMBEAU	0 09 34	0 09 36	0	G	G
C 2471	RIVESALTES	LO MOLI NOU	BAVEU DANIEL	BAVEU DANIEL	0 03 25	0 03 25	0	G	G

Liste des parcelles

périmètre syndical après extension

N° cad.	Commune	Lieu-dit	Propriétaire	Usager	Cad.	S. SOUSC.	Bât.	Tarif	Zone
C 2973	RIVESALTES	CHEMIN ESPIRA EST	AGUILERA EMMANUEL	AGUILERA EMMANUEL	0 00 78	0 00 78	0	G	G
C 3021	RIVESALTES	CHEMIN ESPIRA EST	CALABUIG LORENZO	CALABUIG LORENZO	0 03 40	0 03 40	0	G	G
C 3173	RIVESALTES	LALLOBERE NORD	COMMUNE DE RIVESALTES	COMMUNE DE RIVESALTES	0 02 17	0 02 17	0	G	G
C 3181	RIVESALTES	LAS FRANQUEZAS	DELGLOS MAGALI LOUISE ROSE	DELGLOS MAGALI LOUISE ROSE	0 23 48	0 23 48	0	SP01	SP1
C 3183	RIVESALTES	LAS FRANQUEZAS	LOPEZ ALAIN	LOPEZ ALAIN	0 25 54	0 25 54	0	SP01	SP1
C 3188	RIVESALTES	LAS FRANQUEZAS	LOPEZ ALAIN	LOPEZ ALAIN	0 09 18	0 09 18	0	SP01	SP1
C 3237	RIVESALTES	CHEMIN ESPIRA OUEST	WAYS G. - LAPOUGE	WAYS G. - LAPOUGE	0 01 72	0 01 72	0	G	G
C 3260	RIVESALTES	LA CREMADE	BRUNET YVES PAUL RAYMOND	BRUNET YVES PAUL RAYMOND	0 11 85	0 11 85	0	G	G
C 3288	RIVESALTES	ROMBAU	COMMUNE DE RIVESALTES	COMMUNE DE RIVESALTES	0 00 01	0 00 01	0	G	G
C 3421	RIVESALTES	ROMBAU	COMMUNE DE RIVESALTES	COMMUNE DE RIVESALTES	0 10 24	0 10 24	0	G	G
C 3453	RIVESALTES	LA CREMADE	COMMUNE DE RIVESALTES	COMMUNE DE RIVESALTES	0 00 01	0 00 01	0	G	G
C 3481	RIVESALTES	LA CREMADE	COMMUNE DE RIVESALTES	COMMUNE DE RIVESALTES	0 01 38	0 01 38	0	G	G
C 3483	RIVESALTES	LAS ESCOUMES	LOPEZ JEAN FRANCOIS	LOPEZ JEAN FRANCOIS	0 13 48	0 13 48	0	SP01	SP1
C 3471	RIVESALTES	LOS FERRATXALS	FERNANDEZ GEORGES FILS	FERNANDEZ GEORGES FILS	0 08 01	0 08 01	0	G	G
C 3472	RIVESALTES	LOS FERRATXALS	PIRET PATRICK	PIRET PATRICK	0 20 44	0 20 44	0	G	G
C 3473	RIVESALTES	LOS FERRATXALS	PERRET PIERRE	PERRET PIERRE	0 11 07	0 11 07	0	G	G
C 3474	RIVESALTES	LOS FERRATXALS	GAZE NATHALIE	GAZE NATHALIE	0 06 38	0 06 38	0	G	G
C 3513	RIVESALTES	CHEMIN ESPIRA EST	NUNEZ ALPHONSE	NUNEZ ALPHONSE	0 08 70	0 08 70	0	SP01	SP1
C 3514	RIVESALTES	CHEMIN ESPIRA EST	DRIEF ABDELKADER	DRIEF ABDELKADER	0 18 01	0 18 01	0	SP01	SP1
C 3582	RIVESALTES	LOS FERRATXALS	LEFEVRE JEAN	LEFEVRE JEAN	0 10 19	0 10 19	0	G	G
C 3583	RIVESALTES	LOS FERRATXALS	BILLIAU JEAN CHRISTIAN	BILLIAU JEAN CHRISTIAN	0 08 87	0 08 87	0	G	G
C 3584	RIVESALTES	LOS FERRATXALS	BILLIAU JEAN CHRISTIAN	BILLIAU JEAN CHRISTIAN	0 02 17	0 02 17	0	G	G
C 3622	RIVESALTES	LAS ESCOUMES	MOUCHE MARIE-CLAIRE	MOUCHE MARIE-CLAIRE	1 21 44	1 21 44	0	G	G
C 3623	RIVESALTES	LAS ESCOUMES	BENOIT OLIVIER, PIERRE, GUSTAVE	BENOIT DOMAINE	0 18 06	0 18 06	0	G	G
C 3624	RIVESALTES	LAS ESCOUMES	MOUCHE MARIE-CLAIRE	MOUCHE MARIE-CLAIRE	0 19 03	0 19 03	0	G	G
C 3625	RIVESALTES	LAS ESCOUMES	BENOIT OLIVIER, PIERRE, GUSTAVE	BENOIT OLIVIER, PIERRE, GUSTAVE	0 03 82	0 03 82	0	G	G
C 3627	RIVESALTES	CHEMIN ESPIRA EST	CASSAGNES FRANCIS	CASSAGNES FRANCIS	0 13 21	0 13 21	0	G	G
C 3629	RIVESALTES	JAS SUD	COMMUNE DE RIVESALTES	COMMUNE DE RIVESALTES	0 44 32	0 44 32	0	G	G
C 3671	RIVESALTES	JAS SUD	COMMUNE DE RIVESALTES	COMMUNE DE RIVESALTES	0 44 08	0 44 08	0	G	G
C 3647	RIVESALTES	LO MOLI NDU	CHOUILLY OLIVIER JAUFRE	CHOUILLY OLIVIER JAUFRE	0 07 33	0 07 33	0	G	G
C 3648	RIVESALTES	LO MOLI NDU	GARCIA MARCEL	GARCIA MARCEL	0 16 06	0 16 06	0	G	G
C 3650	RIVESALTES	LO MOLI NDU	GARCIA MARCEL	GARCIA MARCEL	0 07 02	0 07 02	0	G	G
C 3651	RIVESALTES	LO MOLI NDU	GARCIA GEORGES F A	GARCIA GEORGES F A	0 08 13	0 08 13	0	G	G
C 3652	RIVESALTES	LO MOLI NDU	GARCIA MARCEL	GARCIA MARCEL	0 00 30	0 00 30	0	G	G
C 3653	RIVESALTES	LO MOLI NDU	GARCIA GEORGES F A	GARCIA GEORGES F A	0 14 34	0 14 34	0	G	G

Liste des parcelles

périmètre syndical après extension

N° cad.	Commune	Lieu-dit	Propriétaire	Usager	Cad.	S. SOUSC.	Bst.	Tarif	Zone
C 2634	RIVESALTES	LAS ESCOURMES	SENGSAVAT DUNPORN	SENGSAVAT DUNPORN	0 07 12	0 07 12	0	SP01	SP1
C 3680	RIVESALTES	LA LLOBERE NORD	OLIVER N	OLIVER N	0 03 05	0 03 05	0	G	G
C 3662	RIVESALTES	LAS ESCOURMES	SENGSAVAT DUNPORN	SENGSAVAT DUNPORN	0 03 87	0 03 87	0	SP01	SP1
C 3683	RIVESALTES	LAS ESCOURMES	PREGONES YOAN HENRI	PREGONES YOAN HENRI	0 12 44	0 12 44	0	SP01	SP1
C 3665	RIVESALTES	CHEMIN ESPRA EST	AACH-CHOURA MALIK	AACH-CHOURA MALIK	0 04 97	0 04 97	0	G	G
C 3667	RIVESALTES	CHEMIN ESPRA	COIN JEAN	COIN JEAN	0 07 03	0 07 03	0	SP01	SP1
C 3658	RIVESALTES	CHEMIN ESPRA EST	BONNAFOUS WALTER	BONNAFOUS WALTER	0 10 35	0 10 35	0	SP01	SP1
C 3705	RIVESALTES	LOS PONTS MOLLIS	DOMAINE CAZES	DOMAINE CAZES	0 17 88	0 17 88	0	G	G
C 894	RIVESALTES	LOS PRATS	BENOIT OLIVIER, PIERRE, GUSTAVE	BENOIT DOMAINE	0 18 15	0 18 15	0	G	G
C 896	RIVESALTES	LOS PRATS	BENOIT OLIVIER, PIERRE, GUSTAVE	BENOIT DOMAINE	0 03 05	0 03 05	0	G	G
C 897	RIVESALTES	LOS PRATS	BENOIT OLIVIER, PIERRE, GUSTAVE	BENOIT DOMAINE	0 08 00	0 08 00	0	G	G
C 898	RIVESALTES	LOS PRATS	BENOIT OLIVIER, PIERRE, GUSTAVE	BENOIT DOMAINE	0 01 90	0 01 90	0	G	G
C 899	RIVESALTES	LOS PRATS	BENOIT OLIVIER, PIERRE, GUSTAVE	BENOIT DOMAINE	0 01 70	0 01 70	0	G	G
C 910	RIVESALTES	LOS PRATS	BENOIT OLIVIER, PIERRE, GUSTAVE	BENOIT DOMAINE	0 05 80	0 05 80	0	G	G
C 911	RIVESALTES	LOS PRATS	BENOIT OLIVIER, PIERRE, GUSTAVE	BENOIT DOMAINE	0 27 20	0 27 20	0	G	G
C 914	RIVESALTES	LOS PRATS	LA VIGNE ET LE VERGER	LA VIGNE ET LE VERGER	0 48 30	0 48 30	0	SP01	SP1
C 731 1902	RIVESALTES	LOS PONTS MOLLIS	DELMAS LUCIEN	DELMAS LUCIEN	0 04 80	0 04 80	0	G	G
C 7328	RIVESALTES	LOS FERRATXALS	ALBERT	ALBERT	0 52 55	0 52 55	0	G	G
C 7328 1	RIVESALTES	LOS PONTS MOLLIS	ALBERT	ALBERT	0 08 00	0 08 00	0	G	G
E 0447	RIVESALTES	LA VILLE	COMMUNE DE RIVESALTES	COMMUNE DE RIVESALTES	0 14 75	0 14 75	0	G	G
E 0448	RIVESALTES	LA VILLE	BOUSSIOUX PAUL	BOUSSIOUX PAUL	0 03 80	0 03 80	0	G	G
E 0449	RIVESALTES	LA VILLE	BOUSSIOUX PAUL	BOUSSIOUX PAUL	0 30 40	0 30 40	0	G	G
E 0450	RIVESALTES	LA VILLE	BOUSSIOUX PAUL	BOUSSIOUX PAUL	0 02 20	0 02 20	0	G	G
E 0451	RIVESALTES	LA VILLE	COSTACEQUE JOSETTE	COSTACEQUE JOSETTE	0 01 30	0 01 30	0	G	G
E 0457	RIVESALTES	LA VILLE	COMMUNE DE RIVESALTES	COMMUNE DE RIVESALTES	1 25 40	1 25 40	0	G	G
E 0458	RIVESALTES	LA VILLE	COMMUNE DE RIVESALTES	COMMUNE DE RIVESALTES	1 18 35	1 18 35	0	G	G
E 0459	RIVESALTES	LA VILLE	BRU JEAN	BRU JEAN	0 13 07	0 13 07	0	G	G
E 0462	RIVESALTES	LA VILLE	SERRET JOSEPH	SERRET JOSEPH	0 11 87	0 11 87	0	G	G
E 0464	RIVESALTES	LA VILLE	CAZALS G	CAZALS G	0 09 80	0 09 80	0	G	G
E 0465	RIVESALTES	LA VILLE	COMMUNE DE RIVESALTES	COMMUNE DE RIVESALTES	0 09 40	0 09 40	0	G	G
E 0475	RIVESALTES	LA VILLE	MAS LOUISE	MAS LOUISE	0 15 60	0 15 60	0	G	G
E 0525	RIVESALTES	CHEMIN DE PA	COMMUNE DE RIVESALTES	COMMUNE DE RIVESALTES	0 08 35	0 08 35	0	G	G
E 0535 1	RIVESALTES	LA VILLE	COMMUNE DE RIVESALTES	COMMUNE DE RIVESALTES	0 30 24	0 30 24	0	G	G
E 0535 2	RIVESALTES	LA VILLE	COMMUNE DE RIVESALTES	COMMUNE DE RIVESALTES	0 64 47	0 64 47	0	G	G
E 0539	RIVESALTES	LA VILLE	COMMUNE DE RIVESALTES	COMMUNE DE RIVESALTES	1 65 90	1 65 90	0	G	G
E 0540	RIVESALTES	LA VILLE	COMMUNE DE RIVESALTES	COMMUNE DE RIVESALTES	0 12 30	0 12 30	0	G	G

Liste des parcelles

périmètre syndical après extension

N° cad.	Commune	Lieu-dit	Propriétaire	Usager	Cad.	S. SOUSC.	Bât.	Tarif	Zone
E 0034	RIVESALTES	LA VILLE	COMMUNE DE RIVESALTES	COMMUNE DE RIVESALTES	0 07 40	0 07 40	D	G	G
E 0113	RIVESALTES	LA VILLE	COMMUNE DE RIVESALTES	COMMUNE DE RIVESALTES	0 30 15	0 30 15	D	G	G
E 0554	RIVESALTES	LA VILLE	COMMUNE DE RIVESALTES	COMMUNE DE RIVESALTES	0 21 45	0 21 45	D	G	G
E 1297	RIVESALTES	LA VILLE	MUXART PETIT	MUXART PETIT	0 11 35	0 11 35	D	G	G
E 1453	RIVESALTES	LA VILLE	COMMUNE DE RIVESALTES	COMMUNE DE RIVESALTES	0 14 45	0 14 45	D	G	G
E 1507	RIVESALTES	LA VILLE	PASCAREL AIMEE	PASCAREL AIMEE	0 12 30	0 12 30	D	G	G
E 1812	RIVESALTES	LA VILLE	COMMUNE DE RIVESALTES	COMMUNE DE RIVESALTES	0 09 45	0 09 45	D	G	G
E1560 2631	RIVESALTES	LA VILLE	MARCNAC HERITIERS	MARCNAC HERITIERS	0 04 79	0 04 79	D	G	G
E 1788	RIVESALTES	LA VILLE	COMMUNE DE RIVESALTES	COMMUNE DE RIVESALTES	0 08 20	0 08 20	D	G	G
E 1838	RIVESALTES	LA VILLE	BOUSSIOUX PAUL	BOUSSIOUX PAUL	0 08 80	0 08 80	D	G	G
E 1924	RIVESALTES	LA VILLE	COMMUNE DE RIVESALTES	COMMUNE DE RIVESALTES	0 09 35	0 09 35	D	G	G
E 1945	RIVESALTES	LA VILLE	DONAT MADELEINE EPX VIE F	DONAT MADELEINE EPX VIE F	0 71 85	0 71 85	D	G	G
E 1948	RIVESALTES	LA VILLE	DONAT MADELEINE EPX VIE F	DONAT MADELEINE EPX VIE F	0 16 80	0 16 80	D	G	G
E 2017	RIVESALTES	LA VILLE	GUTER JOCELYNE	GUTER JOCELYNE	0 07 02	0 07 02	D	G	G
E 2015	RIVESALTES	LA VILLE	CONTE VVE	CONTE VVE	0 18 55	0 18 55	D	G	G
E 2018	RIVESALTES	LA VILLE	CONTE VVE	CONTE VVE	0 18 15	0 18 15	D	G	G
E 2019	RIVESALTES	LA VILLE	CONTE VVE	CONTE VVE	0 51 35	0 51 35	D	G	G
E 2024	RIVESALTES	LA VILLE	PRATS HENRI	PRATS HENRI	0 08 90	0 08 90	D	G	G
E 2047	RIVESALTES	LA VILLE	LEPA EXPLOITATION	LEPA EXPLOITATION	0 74 25	0 74 25	D	G	G
E 2048	RIVESALTES	LA VILLE	LEPA EXPLOITATION	LEPA EXPLOITATION	0 42 25	0 42 25	D	G	G
E 2048	RIVESALTES	LA VILLE	LEPA EXPLOITATION	LEPA EXPLOITATION	0 71 95	0 71 95	D	G	G
E 2050	RIVESALTES	LA VILLE	COMMUNE DE RIVESALTES	COMMUNE DE RIVESALTES	0 33 43	0 33 43	D	G	G
E 2050 1	RIVESALTES	LA VILLE	COMMUNE DE RIVESALTES	COMMUNE DE RIVESALTES	0 21 18	0 21 18	D	G	G
E 2100	RIVESALTES	LA VILLE	RAVIDONI THERESE	RAVIDONI THERESE	0 03 87	0 03 87	D	G	G
E 2117	RIVESALTES	LA VILLE	COSTACEQUE JOSETTE	COSTACEQUE JOSETTE	0 38 05	0 38 05	D	G	G
E 2121	RIVESALTES	LA VILLE	SIMON ALEXANDRE	SIMON ALEXANDRE	0 11 03	0 11 03	D	G	G
E 2184	RIVESALTES	LA VILLE	TOIX DENIS ANDRE PIERRE	TOIX DENIS ANDRE PIERRE	0 00 31	0 00 31	D	G	G
E 2185	RIVESALTES	LA VILLE	TOIX DENIS ANDRE PIERRE	TOIX DENIS ANDRE PIERRE	0 00 41	0 00 41	D	G	G
E 2189	RIVESALTES	LA VILLE	TOIX DENIS ANDRE PIERRE	TOIX DENIS ANDRE PIERRE	0 00 51	0 00 51	D	G	G
E 2189	RIVESALTES	LA VILLE	COMMUNE DE RIVESALTES	COMMUNE DE RIVESALTES	0 02 21	0 02 21	D	G	G
E 2291	RIVESALTES	LA VILLE	COMMUNE DE RIVESALTES	COMMUNE DE RIVESALTES	0 25 00	0 25 00	D	G	G
E 2292	RIVESALTES	LA VILLE	COMMUNE DE RIVESALTES	COMMUNE DE RIVESALTES	0 03 10	0 03 10	D	G	G
E 2293	RIVESALTES	LA VILLE	COMMUNE DE RIVESALTES	COMMUNE DE RIVESALTES	0 00 10	0 00 10	D	G	G
E 2327	RIVESALTES	LA VILLE	LEPA EXPLOITATION	LEPA EXPLOITATION	0 09 35	0 09 35	D	G	G

Liste des parcelles

périmètre syndical après extension

N° cad.	Commune	Lieu-dit	Propriétaire	Usager	Cad.	S. SOUSC.	Bât.	Tarif	Zone
E 2437	RIVESALTES	LA VILLE	COMMUNE DE RIVESALTES	COMMUNE DE RIVESALTES	0 12 18	0 12 18	0	G	G
E 2440	RIVESALTES	LA VILLE	COMMUNE DE RIVESALTES	COMMUNE DE RIVESALTES	0 00 10	0 00 10	0	G	G
E 2463-64	RIVESALTES	LA VILLE	DOMAINE CAZES	DOMAINE CAZES	0 13 65	0 13 65	0	G	G
E2512 16 17	RIVESALTES	LA VILLE	CANTIER MICHEL	CANTIER MICHEL	0 30 48	0 30 48	0	G	G
E 2514	RIVESALTES	LA VILLE	CANTIER CLAUDE JOSEPH RAOUL	CANTIER CLAUDE JOSEPH RAOUL	0 14 25	0 14 25	0	G	G
E 2653	RIVESALTES	LA VILLE	BRU JEAN	BRU JEAN	0 02 35	0 02 35	0	G	G
E 2657	RIVESALTES	LA VILLE	GUIER MAURICE VVE	GUIER MAURICE VVE	0 13 28	0 13 28	0	G	G
E 2954	RIVESALTES	LA VILLE	COMMUNE DE RIVESALTES	COMMUNE DE RIVESALTES	0 25 78	0 25 78	0	G	G
E 2955	RIVESALTES	LA VILLE	COMMUNE DE RIVESALTES	COMMUNE DE RIVESALTES	0 00 10	0 00 10	0	G	G
E 2968	RIVESALTES	LA VILLE	ABELANET PIERRE	ABELANET PIERRE	0 07 44	0 07 44	0	G	G
E 3040	RIVESALTES	LA VILLE	SAGUY GERARD ANDRE ANTOINE	SAGUY GERARD ANDRE ANTOINE	0 13 34	0 13 34	0	G	G
E 3208	RIVESALTES	LA VILLE	POULAIN PATRICE SERGE	POULAIN PATRICE SERGE	0 13 42	0 13 42	0	G	G
E 3313	RIVESALTES	LA VILLE	COMMUNE DE RIVESALTES	COMMUNE DE RIVESALTES	0 37 38	0 37 38	0	G	G
E 3315	RIVESALTES	LA VILLE	COMMUNE DE RIVESALTES	COMMUNE DE RIVESALTES	0 07 55	0 07 55	0	G	G
E 3539	RIVESALTES	DEJOS ST ANDRE	LOPEZ ISABELLE	LOPEZ ISABELLE	0 06 49	0 06 49	0	G	G
E 3540	RIVESALTES	DEJOS ST ANDRE	ILLARY MAGALI	ILLARY MAGALI	0 13 46	0 13 46	0	G	G
FORUM 0001	RIVESALTES		COMMUNE DE RIVESALTES	COMMUNE DE RIVESALTES	0 53 36	0 53 36	0	G	G
FORUM 0002	RIVESALTES		COMMUNE DE RIVESALTES	COMMUNE DE RIVESALTES	0 36 65	0 36 65	0	G	G
FORUM 0003	RIVESALTES		COMMUNE DE RIVESALTES	COMMUNE DE RIVESALTES	0 20 37	0 20 37	0	G	G

Commune	Cad	S. SOUSC	Parcelles	Bornes
BAIXAS	60 01 26	60 01 26	132	0
ESPIRA DE L'AGLY	1 25 38	1 25 38	1	0
PEYRESTORTES	64 23 98	64 23 98	223	0
RIVESALTES	400 65 13	400 65 13	1753	0
TOTAL	526 15 75	526 15 75	2109	0

Surface cadastrée totale : 526 15 75

Nombre de parcelles : 2109

SURFACE SOUSCRITE : 526 15 75

COMMUNE DE RIVESALTES

ASSOCIATION SYNDICALE AUTORISEE
DU CANAL D'ARROSAGE DE RIVESALTES

PROJET D'EXTENSION
DU PERIMETRE DE L'ASA

ENQUÊTE PUBLIQUE

STATUTS DE L'ASA

ASSOCIATION SYNDICALE AUTORISEE DU CANAL D'ARROSAGE DE RIVESALTES

S T A T U T S

CHAPITRE 1 : Les éléments identifiants de l'ASA.

Article 1 Constitution de l'association syndicale

Sont réunis en association syndicale autorisée les propriétaires des terrains compris dans son périmètre. La liste des immeubles compris dans le périmètre est annexée aux présents statuts et précise notamment :

- les références cadastrales des parcelles syndiquées ;
- leur surface cadastrale et la surface souscrite si celle-ci est différente. Lorsque les surfaces souscrites sont différentes des surfaces cadastrales, un plan de parcelle sera annexé aux statuts et délimitera la partie souscrite.

L'association est soumise aux réglementations en vigueur notamment à l'ordonnance 2004-632 du 1^{er} juillet 2004 et ses textes d'application (décret 2006-504 du 3 mai 2006), ainsi qu'aux dispositions spécifiées dans les présents statuts et dans le règlement de service lorsque celui-ci existe.

Les présents statuts correspondent à la mise en conformité (imposée par l'article 60 de l'ordonnance du 2004-632 du 1^{er} juillet) de l'association syndicale du canal d'arrosage de Rivesaltes, ayant pour origine l'arrêté préfectoral du 10 juillet 1850 approuvant le règlement du 25 juillet 1849.

L'association est soumise à la tutelle du Préfet dans les conditions prévues par la législation en vigueur.

Article 2 Principes fondamentaux concernant le périmètre syndical

Conformément aux dispositions de l'ordonnance du 1^{er} juillet 2004, les droits et obligations qui dérivent de la constitution de l'association sont attachés aux immeubles ou parties d'immeubles compris dans le périmètre et les suivent, en quelque main qu'ils passent, jusqu'à dissolution de l'association ou la réduction du périmètre.

Les propriétaires membres ont l'obligation d'informer :

- les acheteurs éventuels des parcelles engagées dans l'association des charges et des droits attachés à ces parcelles.
- les locataires de l'immeuble de cette inclusion et les servitudes afférentes.

Lors de la mutation d'un bien compris dans le périmètre d'une association syndicale, avis doit être donné, dans les conditions prévues à l'article 20 de la loi n° 65-557 du 10 juillet 1965 fixant le statut de la copropriété des immeubles bâtis, à l'association qui peut faire opposition dans les conditions prévues au dit article pour obtenir le paiement des sommes restant dues par l'ancien propriétaire.

Toute mutation de propriété d'un immeuble inclus dans le périmètre doit, également, être notifié au Président de l'ASA par le notaire qui en fait le constat.

Tout propriétaire ayant omis de déclarer ou faire déclarer dans les formes susvisées, avant le 31 mars de l'année en cours, une mutation ayant eu lieu avant le 1^{er} janvier de l'année en cours, conservera la qualité de membre de l'association pour le paiement des redevances syndicales de la dite année conformément aux dispositions de l'article 53 de décret du 3 mai 2006.

Article 3 Siège et nom

Le siège de l'association est fixé au Centre Associatif et Culturel de Rivesaltes – Place du Général de Gaulle 66600 RIVESALTES.

Elle prend le nom de **Association Syndicale Autorisée du Canal d'Arrosage de Rivesaltes**.

Article 4 Objet/Missions de l'association

L'association a pour objet l'entretien du canal principal et du réseau sous pression collectif, de la gestion et la mise en valeur des ouvrages réalisés, de l'exécution de travaux complémentaires, de grosses réparations, d'amélioration ou d'extension qui pourraient ultérieurement être reconnus utiles.

A ce titre, par canal principal, on entend les ouvrages suivants :

- seuil et ouvrages de prise d'eau à Cases de Pène ;
- canal principal en aérien et ouvrages connexes à partir de la prise d'eau de Cases de Pène traversant les communes de Cases de Pène, Espira de l'Agly et Rivesaltes jusqu'au partiteur de l'ancienne coopérative de Rivesaltes « la Roussillonnaise » ;
- canal principal en souterrain en traversée de Rivesaltes et en aérien ensuite, depuis la coopérative jusqu'à son écoulement dans la rivière Agly (au niveau de la station d'épuration) ;
- 1^{ère} branche principale aérienne à l'amont du centre bourg de Rivesaltes, depuis l'oeil situé au lieu dit la Ramonèda jusqu'à l'écoulement dans l'Agly au niveau du lieu dit Los Farratxals ;
- 2^{nde} branche principale aérienne à l'amont du centre bourg de Rivesaltes, se divisant en trois branches desservant les lieux dits « Els Prats », « La Clave » et « Els Ponts Molls », jusqu'à leur exutoire dans la Llobère ;
- 3^{ème} branche principale aérienne à l'aval du centre bourg de Rivesaltes, depuis le Jardin des Rêves jusqu'aux Jardins Familiaux ;
- 4^{ème} branche principale aérienne à l'aval du centre bourg de Rivesaltes, depuis le Jardin des Rêves et passant derrière les Dômes jusqu'à l'autoroute.

Par réseau sous pression collectif, on entend la station de pompage et les dispositifs d'alimentation en eau de celle-ci, ainsi que le réseau sous pression de distribution partant de la station de pompage jusqu'aux bornes de distribution incluses.

A titre ponctuel et marginal, l'association pourra accomplir certaines activités accessoires contribuant à l'accomplissement de son objet ou qui en sont le complément naturel.

Il est rappelé que toute intervention sur le réseau secondaire gravitaire et sur le réseau sous pression depuis la borne de distribution jusqu'à la desserte de la parcelle est à la charge des propriétaires riverains, qui ont en outre la responsabilité du bon entretien des ouvrages et leur accessibilité.

Toutefois, à titre exceptionnel, l'ASA pourra intervenir sur le réseau secondaire en cas de carence des propriétaires riverains entraînant un préjudice pour tout propriétaire de fonds inférieurs, et ce notamment pour le respect des servitudes de passage, de l'entretien des agouilles secondaires et pour des mesures de protection de la qualité de l'eau distribuée.

Les modalités d'intervention sur le réseau secondaire seront précisées dans un règlement de service.

CHAPITRE 2 : Les modalités de fonctionnement de l'ASA.

Article 5 Organes administratifs

L'association a pour organes administratifs l'Assemblée des Propriétaires, le Syndicat, le Président et le Vice-Président.

Article 6 Modalités de représentation à l'Assemblée des Propriétaires

L'Assemblée des Propriétaires réunit les propriétaires dans le respect des dispositions suivantes :

chaque propriétaire détient un nombre de voix égal à la surface qu'il détient au sein du périmètre de l'association, arrondie à l'hectare, avec une voix minimum par propriétaire.

Exemples :

- *un propriétaire A possède une surface cumulée de 0,30 hectare au sein du périmètre : son nombre de voix en assemblée de propriétaires est de 1 voix ;*
- *un propriétaire B possède une surface cumulée de 4,35 hectares au sein du périmètre : son nombre de voix en assemblée de propriétaires est de 4 voix.*

Les propriétaires peuvent se faire représenter par des fondés de pouvoir qui peuvent être toute personne de leur choix. Le pouvoir est écrit et ne vaut que pour une seule réunion. Il est toujours révocable.

Le nombre maximum de pouvoirs pouvant être détenus par une même personne est de trois.

A partir de l'état nominatif des propriétaires prévu à l'article 4 de l'ordonnance du 1^{er} juillet 2004, le Président de l'association dresse la liste des membres de l'Assemblée des Propriétaires d'après les règles énoncées dans cet article.

La liste est déposée pendant quinze (15) jours au siège de l'association avant chaque réunion ou consultation écrite de l'Assemblée des Propriétaires. L'annonce de ce dépôt est affichée en mairie de Rivesaltes.

Le Président rectifie cette liste à la demande de tout nouveau propriétaire qui viendrait à se faire connaître postérieurement à son établissement et justifierait de son droit à siéger à l'Assemblée des Propriétaires.

Article 7 Réunion de l'Assemblée des Propriétaires et délibérations

L'Assemblée des Propriétaires se réunit en session ordinaire tous les deux ans dans le courant du premier semestre.

Les convocations à l'assemblée sont adressées, par lettre simple, par fax, par courrier électronique ou remise en main propre, à chaque membre de l'association, 15 jours au moins avant la réunion et indiquent le jour, l'heure, le lieu et l'ordre du jour de la séance.

Dans le même délai, le préfet et le maire de Rivesaltes sont avisés de la réunion et de ce qu'ils peuvent y assister ou y déléguer un représentant.

En cas d'urgence, ce délai de convocation peut être abrégé à 5 jours par le Président.

L'Assemblée des Propriétaires est valablement constituée quand le nombre total de voix des membres présents et représentés est au moins égal à la moitié plus une du total des voix de ses membres.

Si cette condition n'est pas remplie, une deuxième assemblée est organisée dans un délai de 5 jours minimum après la première. L'assemblée délibère alors valablement, quel que soit le nombre de voix représentées.

L'Assemblée des Propriétaires peut se réunir en session extraordinaire dans les cas suivants :

- pour modifier les statuts de l'association dans les cas prévus à l'article 39 de l'ordonnance du 1^{er} juillet 2004.
- à la demande du Syndicat, du Préfet ou de la majorité de ses membres pour prendre des décisions qui relèvent de ses compétences (voir article 9 ci-dessous) sans attendre la date de la prochaine assemblée ordinaire.
- à la demande du Préfet ou de la majorité de ses membres lorsqu'il s'agit de mettre fin prématurément au mandat des membres du Syndicat.

Le Président vérifie la régularité des mandats donnés par les membres de l'assemblée au plus tard au début de chacune de ses séances. Il désigne à chaque réunion un ou plusieurs secrétaires de séance.

Toute délibération est constatée par un procès-verbal signé par le Président et indiquant le résultat des votes. Le texte de la délibération soumise au vote y est annexé.

Le procès-verbal indique également la date et le lieu de la réunion. Il lui est annexé la feuille de présence. Ce procès-verbal est conservé dans le registre des délibérations.

Les délibérations sont prises à la majorité des voix des membres présents et représentés.

En cas de partage de voix, sauf si le scrutin est secret, la voix du Président est prépondérante.

Le vote a lieu au scrutin secret à la demande d'au moins un tiers des personnes présentes dans la salle ayant voix délibérative selon l'article 6 des présents statuts.

Article 8 Consultation écrite de l'Assemblée des Propriétaires

Sur décision du Syndicat, les délibérations de l'Assemblée des Propriétaires peuvent s'effectuer par une procédure écrite de consultation des propriétaires, exception faite de l'élection du Syndicat.

Toutefois l'assemblée délibère en réunion lorsque le préfet, le tiers de ses membres ou la majorité du Syndicat le demande dans le délai de quinze jours à compter de la réception du courrier soumettant une délibération à la consultation écrite. Ce courrier mentionne cette possibilité et le délai dans lequel la demande doit être faite.

La délibération proposée ainsi que les documents d'information nécessaires sont adressés à chacun des membres par courrier recommandé avec demande d'avis de réception. Ce courrier précise le délai, qui ne peut être inférieur à quinze jours et qui court à compter de la date de réception de ces documents, imparti à chaque membre pour voter par courrier recommandé avec demande d'avis de réception.

Il informe le destinataire qu'en l'absence de réponse écrite de sa part dans ce délai, il est réputé favorable à la délibération. Les délibérations sont prises à la majorité des voix.

S'il a été procédé à une consultation écrite, la réponse de chaque membre est annexée au procès-verbal.

Article 9 Attributions de l'Assemblée des Propriétaires

L'Assemblée des Propriétaires élit les membres du Syndicat et leurs suppléants chargés de l'administration de l'association.

Elle délibère sur :

- le rapport annuel d'activité de l'association prévu à l'article 23 de l'ordonnance du 1^{er} juillet 2004,
- le montant maximum des emprunts qui peuvent être votés par le Syndicat, et les emprunts d'un montant supérieur,
- les propositions de modification statutaire, de modification de périmètre de l'ASA ou de dissolution, dans les hypothèses prévues aux articles 37 à 40 de l'ordonnance du 1^{er} juillet 2004,
- l'adhésion à une union ou la fusion avec une autre Association Syndicale Autorisée ou Constituée d'Office,
- toute question qui lui est soumise en application d'une loi ou d'un règlement,
- lors de l'élection des membres du Syndicat, le principe et le montant des éventuelles indemnités des membres du Syndicat, du Président et du Vice-Président.

Article 10 Composition du Syndicat

Le nombre de membres du Syndicat élus par l'Assemblée des Propriétaires est de sept titulaires et de trois suppléants, répartis selon les collèges suivants :

- **Collège AGRICOLE : 3 syndics titulaires et 1 syndic suppléant.**

Les Syndics représentant ce collège devront présenter comme justificatif de leur état une attestation de cotisation à la MSA ;

- **Collège FONCIER HORS EXPLOITANT AGRICOLE : 3 syndics titulaires et 1 syndic suppléant ;**

- **Collège COLLECTIVITE : 1 syndic titulaire et 1 syndic suppléant.**

3 représentants de la commune de RIVESALTES seront dûment mandatés par délibération du conseil municipal pour se porter candidats à l'élection du collège « collectivité » par l'Assemblée des Propriétaires.

La durée du mandat des membres du Syndicat est fixée à quatre ans.

Leur renouvellement s'opère comme suit : en totalité, tous les quatre ans, lors de l'Assemblée des Propriétaires ordinaire.

Les modalités d'élection des membres du Syndicat par l'Assemblée des Propriétaires sont les suivantes : la majorité absolue des voix des membres présents et représentés est nécessaire pour être élu au premier tour, la majorité relative est suffisante au second tour de scrutin.

Les membres du Syndicat titulaires et suppléants sont rééligibles, ils continuent d'exercer leurs fonctions jusqu'à l'installation de leurs successeurs.

Si l'Assemblée des Propriétaires en a délibéré dans les conditions prévues aux articles 8 ou 9 ci-dessus, les membres du Syndicat titulaires peuvent recevoir une indemnité à raison de leur activité pour la durée de leur mandat.

Article 11 Nomination du Président et Vice-Président

Pour sa première réunion, le Syndicat est convoqué et présidé par le plus âgé de ses membres.

Lors de la réunion du Syndicat qui suit chaque élection de ses membres ceux-ci élisent l'un d'eux pour remplir les fonctions de Président et un autre en tant que Vice-Président selon les conditions de délibération prévues à l'article 13 ci-dessous.

Le vote aura lieu à bulletin secret si plus de la moitié des membres présents le demande.

Les modalités d'élection du Président et du Vice-Président sont les suivantes :

la majorité absolue des voix des membres présents et représentés est nécessaire pour être élu au premier tour, la majorité relative est suffisante au second tour de scrutin.

Le Président et le Vice-Président sont rééligibles. Ils conservent leurs fonctions jusqu'à l'installation de leurs successeurs.

Si l'Assemblée des Propriétaires en a délibéré dans les conditions prévues aux articles 8 ou 9 ci-dessus, le Président et le Vice-Président peuvent recevoir une indemnité à raison de leur activité pour la durée de leur mandat.

Article 12 Attributions du Syndicat

Sous réserve des attributions de l'Assemblée des Propriétaires, le Syndicat règle, par ses délibérations, les affaires de l'association syndicale, il est chargé notamment :

- de délibérer sur les projets de travaux et leur exécution ;
- d'approuver les marchés qui sont de sa compétence et de délibérer sur les catégories de marché dont il délègue la responsabilité au Président ;
- de voter le budget annuel, et le cas échéant le budget supplémentaire et les décisions modificatives ;
- d'élaborer un projet de bases de répartition des dépenses entre les membres ;
- d'arrêter les bases de répartition des dépenses et le rôle des redevances ;
- de délibérer sur les emprunts dans la limite des montants fixés par l'Assemblée des Propriétaires comme prévu à l'article 9 ci-dessus ;
- de contrôler et vérifier les comptes présentés annuellement (compte de gestion et compte administratif) ;
- de créer des régies de recettes et d'avances dans les conditions fixées aux articles R. 1617-1 à R. 1617-48 du code général des collectivités territoriales ;
- d'autoriser le Président à agir en justice ;
- de délibérer sur l'adhésion à une fédération d'ASA ;
- de délibérer sur des accords ou conventions entre l'ASA et des collectivités publiques ou privées qui peuvent prévoir une contribution financière de ces collectivités à l'ASA dans les limites de la compétence de cette dernière ;
- d'élaborer et modifier, le cas échéant, le règlement de service.

Article 13 Délibérations du Syndicat

Un membre du Syndicat peut se faire représenter en réunion de Syndicat par l'une des personnes suivantes :

1°) un autre membre du Syndicat,

2°) son locataire ou son régisseur,

3°) en cas d'indivision, un autre co-indivisaire,

4°) en cas de démembrement de la propriété et selon les modalités de mise en œuvre des dispositions du deuxième alinéa de l'article 5 de l'ordonnance du 1er juillet 2004, l'usufruitier ou le nu-propriétaire.

Le mandat de représentation est écrit et ne vaut que pour une réunion. Il est toujours révocable.

Le nombre maximum de pouvoirs pouvant être détenu par une même personne est de un.

En conséquence, le nombre maximum de voix pouvant être détenu par chaque membre du Syndicat est de deux.

Le Syndicat peut, à chaque séance, nommer parmi ses membres, un secrétaire.

Le Président vérifie la régularité des mandats donnés par les membres du Syndicat au plus tard au début de chacune de ses réunions.

Les délibérations du Syndicat sont prises à la majorité des voix des membres du Syndicat présents ou représentés. Elles sont valables lorsque plus de la moitié des membres ou leurs représentants y ont pris part. En cas de partage, la voix du Président est prépondérante.

Si après une première convocation, le quorum n'est pas atteint, le Syndicat est de nouveau convoqué dans un délai de 7 jours. La délibération prise lors de la deuxième réunion est alors valable quel que soit le nombre de présents.

Les délibérations sont signées par le Président et un autre membre du Syndicat.

La feuille de présence signée est annexée aux délibérations, qui sont conservées dans le registre des délibérations.

Article 14 : Démission d'un membre du Syndicat

Pourra être déclaré démissionnaire par le Président, tout membre du Syndicat, qui sans motif légitime, aura manqué à 3 réunions consécutives.

Un membre titulaire du Syndicat qui est démissionnaire, qui cesse de satisfaire aux conditions d'éligibilité ou qui est empêché définitivement d'exercer ses fonctions est remplacé par un suppléant jusqu'à ce qu'un nouveau titulaire soit élu.

Lorsque le Président convoque le Syndicat après avoir constaté la nécessité de remplacer un titulaire, il désigne le suppléant amené à occuper ce poste.

L'élection des membres manquants du Syndicat aura lieu lors de l'assemblée ordinaire suivante.

Sauf délibération du Syndicat provoquant une assemblée extraordinaire, les membres du Syndicat élus en remplacement à cette occasion, le sont pour la durée restant à courir du mandat qu'ils remplacent.

Article 15 Commissions d'appel d'offres marchés publics

Une commission d'appel d'offres à caractère permanent est présidée par le Président et comporte deux autres membres du Syndicat désignés par ce dernier.

Une commission spéciale peut aussi être constituée pour la passation d'un marché déterminé sur délibération du Syndicat qui détermine le nombre de membres.

Les modalités de fonctionnement de ces commissions sont celles prévues par le Code des Marchés Publics pour les communes de moins de 3 500 habitants, le Président jouant le rôle du Maire.

Peuvent participer, avec voix consultative, aux réunions de la commission d'appel d'offres : des personnalités désignées par le Président de la commission en raison de leur compétence dans la matière qui fait l'objet de la consultation (salarié de l'ASA, agent de l'Etat...etc.) et lorsqu'ils y sont invités par le Président de la commission d'appel d'offres, le comptable public et un représentant du directeur général de la concurrence, de la consommation et de la répression des fraudes.

Article 16 Attributions du Président

Les principales compétences du Président sont décrites dans les articles 23 de l'ordonnance du 1^{er} juillet 2004 et 2^e du décret du 3 mai 2006, notamment :

- le Président prépare et exécute les délibérations de l'Assemblée des Propriétaires et du Syndicat ;
- il certifie, sous sa responsabilité, le caractère exécutoire des actes pris par les organes de l'association syndicale ;
- il en convoque et préside les réunions ;
- il est son représentant légal ;
- il gère les marchés de travaux, de fournitures et de services qui lui sont délégués par le Syndicat. Il est la personne responsable des marchés ;
- il tient à jour l'état nominatif des propriétaires des immeubles inclus dans le périmètre de l'association ainsi que le plan parcellaire ;
- il veille à la conservation des plans, registres et autres documents relatifs à l'administration de l'association qui sont déposés au siège social ;
- il constate les droits de l'association syndicale autorisée et liquide les recettes ;
- il est l'ordonnateur de l'ASA ;
- il prépare et rend exécutoires les rôles ;
- il tient la comptabilité de l'engagement des dépenses ;
- il est le chef des services de l'association ;
- Il recrute, gère et affecte le personnel. Il fixe les conditions de sa rémunération. Le cas échéant, il élabore le règlement intérieur du personnel ;
- il élabore un rapport annuel sur l'activité de l'association et sa situation financière analysant notamment le compte administratif ;

- par délégation de l'Assemblée des Propriétaires, il modifie les délibérations prises par elle lorsque le préfet en a fait la demande. Il rend compte de ces modifications lors de la plus proche réunion ou consultation écrite de l'Assemblée des Propriétaires.

Le Président peut déléguer certaines de ses attributions à un directeur nommé par lui et placé sous son autorité.

Le Vice-Président supplée le Président absent ou empêché.

CHAPITRE 3 : Les dispositions financières

Article 17 Comptable de l'association

Les fonctions de comptable de l'Association Syndicale Autorisée sont confiées à la Trésorerie de RIVESALTES.

Le comptable de l'Association Syndicale Autorisée est chargée seul et sous sa responsabilité d'exécuter les recettes et les dépenses, de procéder au recouvrement de tous les revenus de l'association ainsi que de toutes les sommes qui lui seraient dues, ainsi que d'acquitter les dépenses ordonnancées par le Président jusqu'à concurrence des crédits régulièrement accordés.

Article 18 Voies et moyens nécessaires pour subvenir à la dépense.

Les recettes de l'ASA comprennent :

- les redevances dues par ses membres ;
- les dons et les legs ;
- les produits des cessions d'éléments actifs ;
- le produit des emprunts ;
- les subventions de diverses origines ;
- le revenu des biens meubles et immeubles de l'association ;
- le cas échéant, l'amortissement, les provisions et le résultat disponible dans la section d'investissement ;
- tout autre produit afférent aux missions définies dans les statuts.

Le montant des recettes annuelles devra permettre de faire face :

- aux intérêts et aux annuités d'amortissement des emprunts restant dus ;
- aux frais généraux annuels d'exploitation, d'entretien et de fonctionnement des ouvrages de l'association ;
- aux frais de fonctionnement et d'administration générale de l'association ;
- aux déficits éventuels des exercices antérieurs ;
- à la constitution éventuelle de réserves destinées à faire face aux éventuels retards dans le recouvrement des cotisations dues par les membres, aux grosses réparations et au renouvellement des équipements.

Le recouvrement des créances de l'association s'effectue comme en matière de contributions directes.

Les redevances syndicales sont établies annuellement et sont dues par les membres appartenant à l'association au 1^{er} janvier de l'année de leur liquidation.

Les redevances annuelles feront l'objet d'un ou plusieurs appels de cotisation selon les modalités fixées par le règlement de service.

CHAPITRE 4 : Les dispositions relatives à l'intervention de l'ASA.

Article 19 Règlement de service

Un règlement de service définira les règles de fonctionnement du service. Sa rédaction initiale et ses modifications ultérieures feront l'objet d'une délibération du Syndicat.

Article 20 Charges et contraintes supportées par les membres

Les contraintes résultant des travaux et ouvrages de l'association tant pour leur création que pour leur fonctionnement font partie des obligations au sens de l'article 3 de l'ordonnance du 1^{er} juillet 2004. Il s'agira notamment :

- des servitudes d'établissement des ouvrages et de passage pour les entretenir. Toute construction, édification de clôture ou plantation sur les parcelles où sont implantées des ouvrages devra permettre le passage pour leur entretien :
 - sur le canal principal qui va de la source à la vanne de décharge de la Llobère :
 - les constructions devront être établies à une distance minimum de 3 mètres de part et d'autre de l'axe du canal.
 - pour les branches principales définies dans l'article 4 du présent statut :
 - les constructions devront être établies à une distance minimum de 1,25 mètre de part et d'autre de l'axe des branches principales,
 - les clôtures en travers de la canalisation devront prévoir une ouverture d'une largeur de 1,50 mètre au droit des branches principales,
 - les clôtures longeant la canalisation devront permettre le passage sur une largeur de 1,50 mètre de part et d'autre de l'axe des branches principales ;
- de toutes les règles nécessaires à la protection des ouvrages de l'ASA.

Ces règles et les modalités de leur mise en œuvre seront précisées dans le règlement de service.

Lorsque l'importance des ouvrages prévus implique manifestement l'acquisition de leur assiette foncière, l'association syndicale est tenue d'acquérir les terrains nécessaires à l'amiable ou si besoin par la voie de l'expropriation pour cause d'utilité publique.

Article 21 Propriété et entretien des ouvrages

L'association syndicale autorisée est propriétaire des ouvrages qu'elle réalise en qualité de maître d'ouvrage dans le cadre de son objet statutaire et, à ce titre, en assure l'entretien.

CHAPITRE 5 : Modification des statuts – Dissolution

Article 22 Modification statutaire de l'association

Les modifications statutaires autres que celles portant sur son objet ou sur le périmètre syndical (extension, distraction) font l'objet d'une délibération de l'Assemblée des Propriétaires convoquée en session extraordinaire à cet effet puis sont soumises à l'autorisation du préfet.

Les modifications de l'objet ou du périmètre de l'association sont soumises aux conditions fixées par les articles 37 et 38 de l'ordonnance du 1^{er} juillet 2004 et les articles 67 à 70 du décret du 3 mai 2006.

L'Assemblée des Propriétaires qui se prononce sur les propositions de modification de l'objet ou du périmètre de l'association est composée par l'ensemble des propriétaires membres de l'association.

Article 23 Agrégation volontaire

La décision d'extension est prise par simple délibération du Syndicat puis soumise à l'autorisation du préfet lorsque :

- l'extension du périmètre porte sur une surface inférieure à 7% de la superficie précédemment incluse dans le périmètre de l'association,
- qu'a été recueillie, par écrit, l'adhésion de chaque propriétaire des immeubles susceptibles d'être inclus dans le périmètre
- et qu'à la demande de l'autorité administrative, l'avis de chaque commune intéressée a été recueilli par écrit.

Article 24 Dissolution de l'association

L'Assemblée des Propriétaires qui se prononce sur la dissolution est composée par l'ensemble des propriétaires membres de l'association.

L'association peut être dissoute lorsque la majorité des propriétaires représentant au moins les deux tiers de la superficie des propriétés ou les deux tiers des propriétaires représentant plus de la moitié de la superficie des propriétés se sont prononcés favorablement à la dissolution.

Les conditions dans lesquelles l'association est dissoute ainsi que la dévolution du passif et de l'actif sont déterminées soit par le Syndicat, soit, à défaut, par un liquidateur nommé par l'autorité administrative. Elles doivent tenir compte des droits des tiers et sont mentionnés dans l'acte prononçant la dissolution.

Les propriétaires membres de l'association sont redevables des dettes de l'association jusqu'à leur extinction totale.

Les dettes peuvent être prises en charge par une collectivité territoriale ou un organisme tiers selon des modalités à fixer par l'arrêté de dissolution.

Annexe : liste des terrains inclus dans le périmètre (1 690 parcelles / 394ha 33a 06ca)

COMMUNE DE RIVESALTES

ASSOCIATION SYNDICALE AUTORISEE
DU CANAL D'ARROSAGE DE RIVESALTES

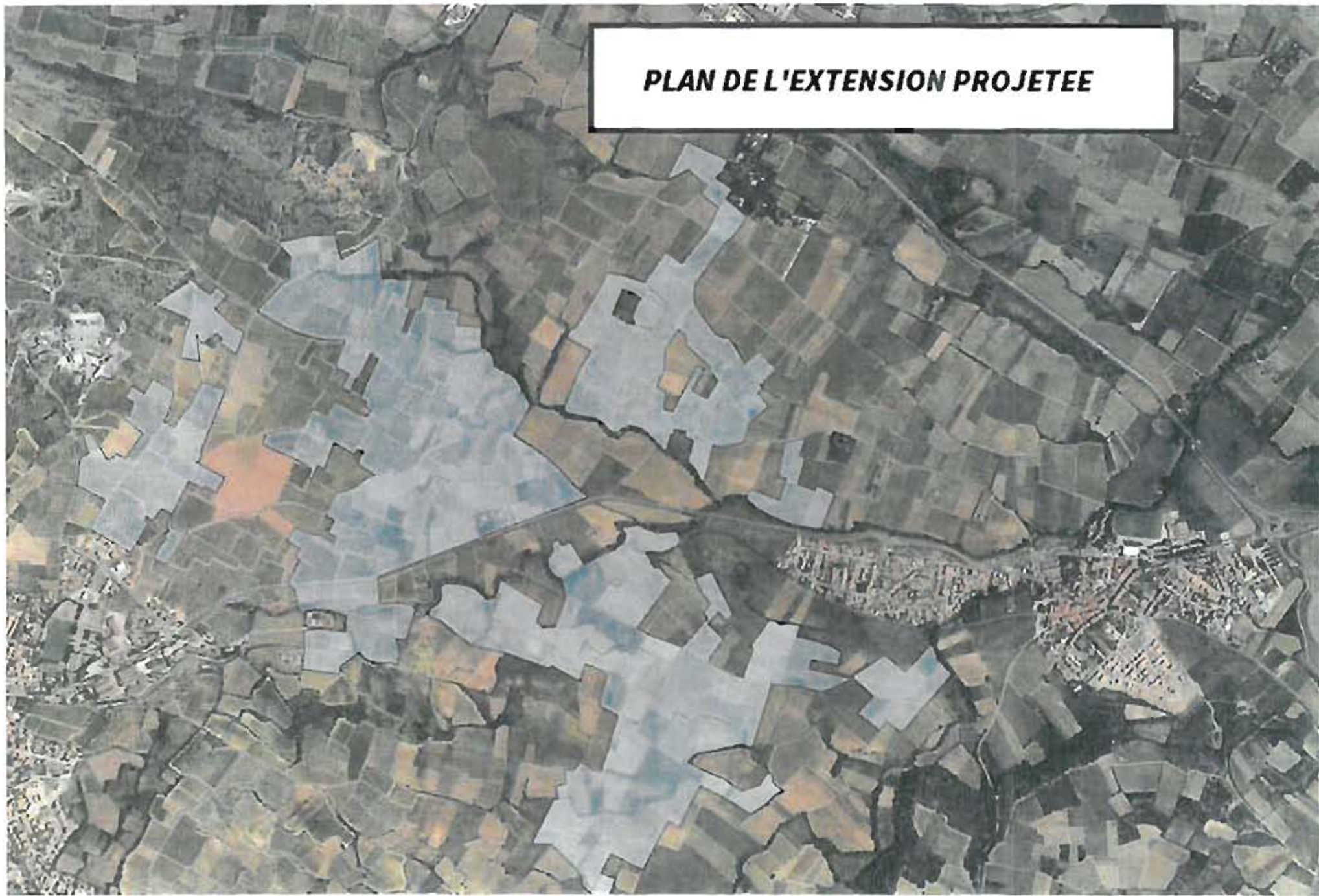
PROJET D'EXTENSION
DU PERIMETRE DE L'ASA

ENQUÊTE PUBLIQUE

PLANS DE L'ASA

- ◆ PLAN DU PÉRIMÈTRE INITIAL
À JOUR AU 31 MARS 2010
- ◆ PLAN DE L'EXTENSION

PLAN DE L'EXTENSION PROJETEE



COMMUNE DE RIVESALTES

ASSOCIATION SYNDICALE AUTORISEE
DU CANAL D'ARROSAGE DE RIVESALTES

PROJET D'EXTENSION
DU PERIMETRE DE L'ASA

ENQUÊTE PUBLIQUE

**DEMANDE SUPPLÉMENTAIRE D'ADHÉSION AU
PÉRIMÈTRE DE L'ASA PAR LA COMMUNE DE
CASES-DE-PENE**

- ◆ DEMANDE D'ADHÉSION AVEC PLANS
- ◆ DÉLIBÉRATION DU SYNDICAT DE L'ASA



Monsieur le Président
ASA du canal de Rivesaltes
Place du Général De Gaulle
66600 RIVESALTES

A CASES DE PENE, le 29 octobre 2018.

OBJET : Demande d'adhésion à l'Association Syndicale Autorisée du canal de Rivesaltes pour deux parcelles appartenant à la commune de Cases de Pène.

Monsieur le Président,

Par ce courrier, je demande l'adhésion de deux parcelles appartenant à la commune de Cases de Pène à l'association Syndicale Autorisée du canal de Rivesaltes ainsi que l'autorisation d'installer une pompe dans le canal sur cette section.

Vous trouverez ci-joint le plan de situation des deux parcelles concernées :

- parcelle cadastrée section AA n°340 d'une superficie de 95 a 44 ca sur le territoire de Cases de Pène
- parcelle cadastrée section AA n°1 d'une superficie de 30 a 72 ca sur le territoire d'Espira de L'Agly

En effet, la commune de Cases de Pène possède un stade arrosé pendant la période estivale sur la parcelle AA n°340 et envisage de créer une potence agricole sur la parcelle AA n°1. Dans un souci de développement durable, je souhaite réduire les usages de l'eau potable. En l'occurrence, l'eau de l'Agly serait parfaitement adaptée pour ce type d'utilisation tout en contribuant à la préservation de la ressource.

Ma Secrétaire Générale est à votre disposition pour vous apporter toute précision utile au 0468389054 ou par email sur dgs.casesdepene@gmail.com.

Dans l'attente d'une notification favorable, je vous prie d'agréer, Monsieur le Président, l'expression de ma respectueuse considération.

Le Maire,
Théophile Martínez



ANNEE DE MAJ	18	DEP DIR	66	COM	041 CASES-DE-PENE
--------------	----	---------	----	-----	-------------------

RELEVÉ DE PROPRIÉTÉ

NUMERO COMMUNAL	+ 00001
-----------------	---------

PROPRIÉTAIRE

Propriétaire	PBBBMN	COMMUNE DE CASES DE PENE
MAIRIE 66600 CASES-DE-PENE		

PROPRIÉTÉS BÂTIES

DESIGNATION DES PROPRIÉTÉS							IDENTIFICATION DES PROPRIÉTÉS					EVALUATION DU LOCAL														
Acte	R o i e	Section	N° Plan	N° Voirie	Adresse	Code Rivoli	Bât	Esc	Niv	N° Porte	N° Invar	SECT. TARIF.	M EVAL	AF	NAT LOC	CAT	REVENU CADASTRAL	COLL EXO	CODE EXO	AN DEBUT	AN RET	FRACTION RC	% EXO	TX OM	C O E F	
2031		AA	0340	RDG1	LE VILLAGE	B060	A	01	00	D1 001	04104778-8 R		C	K	CB				EP							
REV IMPOSABLE							COM	EXO IMP	5 537		0	EPCI	EXO IMP	5 537			DEP	EXO IMP	5 537			TSE	EXO IMP	5 537		

PROPRIÉTÉS NON BÂTIES

DESIGNATION DES PROPRIÉTÉS							EVALUATION																
Acte	R o i e	Section	N° Plan	N° Voirie	Adresse	Code Rivoli	N° Parc Prim	FP DP	S TAR	SUF	GR J SS GR	Classe	NAT CULT	CONTENANCE HA A CA	REVENU CADASTRAL	COLL EXO	NAT EXO	AN RET	FRAC RC	% EXO	TC		
2021		AA	0340		LE VILLAGE	B060		1	A		S			00 95 44	0								
CONT A CA000 95 REV IMPOSABLE							COM	EXO IMP	0		0	EPCI	EXO IMP	0		TSE	EXO IMP	0		TASA	IMP	0	



Légende

- Terrain plat
- 40 Terrain boisé
- 41 Terrain agricole
- 42 Terrain agricole (hors forêt)
- 43 Terrain agricole (hors forêt)
- 44 Terrain agricole (hors forêt)
- 45 Terrain agricole (hors forêt)
- 46 Terrain agricole (hors forêt)
- 47 Terrain agricole (hors forêt)
- 48 Terrain agricole (hors forêt)
- 49 Terrain agricole (hors forêt)
- 50 Terrain agricole (hors forêt)
- 51 Terrain agricole (hors forêt)
- 52 Terrain agricole (hors forêt)
- 53 Terrain agricole (hors forêt)
- 54 Terrain agricole (hors forêt)
- 55 Terrain agricole (hors forêt)
- 56 Terrain agricole (hors forêt)
- 57 Terrain agricole (hors forêt)
- 58 Terrain agricole (hors forêt)
- 59 Terrain agricole (hors forêt)
- 60 Terrain agricole (hors forêt)
- 61 Terrain agricole (hors forêt)
- 62 Terrain agricole (hors forêt)
- 63 Terrain agricole (hors forêt)
- 64 Terrain agricole (hors forêt)
- 65 Terrain agricole (hors forêt)
- 66 Terrain agricole (hors forêt)
- 67 Terrain agricole (hors forêt)
- 68 Terrain agricole (hors forêt)
- 69 Terrain agricole (hors forêt)
- 70 Terrain agricole (hors forêt)
- 71 Terrain agricole (hors forêt)
- 72 Terrain agricole (hors forêt)
- 73 Terrain agricole (hors forêt)
- 74 Terrain agricole (hors forêt)
- 75 Terrain agricole (hors forêt)
- 76 Terrain agricole (hors forêt)
- 77 Terrain agricole (hors forêt)
- 78 Terrain agricole (hors forêt)
- 79 Terrain agricole (hors forêt)
- 80 Terrain agricole (hors forêt)
- 81 Terrain agricole (hors forêt)
- 82 Terrain agricole (hors forêt)
- 83 Terrain agricole (hors forêt)
- 84 Terrain agricole (hors forêt)
- 85 Terrain agricole (hors forêt)
- 86 Terrain agricole (hors forêt)
- 87 Terrain agricole (hors forêt)
- 88 Terrain agricole (hors forêt)
- 89 Terrain agricole (hors forêt)
- 90 Terrain agricole (hors forêt)
- 91 Terrain agricole (hors forêt)
- 92 Terrain agricole (hors forêt)
- 93 Terrain agricole (hors forêt)
- 94 Terrain agricole (hors forêt)
- 95 Terrain agricole (hors forêt)
- 96 Terrain agricole (hors forêt)
- 97 Terrain agricole (hors forêt)
- 98 Terrain agricole (hors forêt)
- 99 Terrain agricole (hors forêt)
- 100 Terrain agricole (hors forêt)



Les renseignements contenues sur les cartes ne sont pas contractuelles et ne peuvent en aucun cas engager la responsabilité de la collectivité.

Commentaires
 AA n°340 : territoire de Cuses de Pains
 AA n°1 : territoire d'Issara de l'Agly

Département des Pyrénées-Orientales - Association Syndicale Autorisée - Etablissement Public Administratif
ASA du Canal d'arrosage de Rivesaltes - Siret : 29660266700028
Siège : CAC Centre Associatif & Culturel Place du Général de Gaulle 66600 RIVESALTES
Adresse administrative : Secrétariat 7, rue André Verges 66600 ESPIRA de L'AGLY
Tél fixe : 04.68.66.81.86, portable : 06.48.07.48.68, messagerie : asa66600@orange.fr


Délibérations du Conseil Syndical en date du lundi 5 novembre 2018

L'an deux mille dix-huit et le lundi cinq novembre, les membres du Conseil Syndical de l'Association Syndicale Autorisée du Canal de Rivesaltes se sont réunis à dix-huit heures au bureau du Vice-Président route d'Espira de l'Agly 66600 Rivesaltes.

Etaient présents ou régulièrement représentés les Syndics selon la liste des émargements jointe. La séance est ouverte par le Président, M Jean SOLA qui constate que le Conseil Syndical est apte à délibérer sur l'ordre du jour :

**Modification budgétaire,
Préparation AG du 15 novembre 2018,
Poste garde-vannes,
Questions diverses (dont demande d'adhésion)**

Modification budgétaire :



.../...


Préparation AG du 15 novembre 2018 :

Le Président fait le compte rendu de la réunion qui s'est tenu ce matin à la Cave Dom Brial pour la préparation de l'assemblée constitutive qui se tiendra le 15 novembre prochain :

Accueil, présentation par le Président et le Vice-président, exposé du maître d'œuvre, intervention de l'autorité de tutelle, vote, suivi de la procédure ...

Les syndics décident de se retrouver à 16 heures le 15 novembre pour préparer la salle Riu en Mairie de Rivesaltes et organiser l'accueil pour les signatures de présence.

Poste garde-vannes :



Questions diverses :

• **Demande d'adhésion de la Mairie de Cases de Pène :**

Le Secrétaire expose aux membres du Conseil la demande d'adhésion à l'ASA formulée par la Mairie de Cases de Pène pour les deux parcelles suivantes dont elle est propriétaire :

Section AA-340 de 95a44ca sur le territoire de Cases de Pène,


Section AA-001 de 30a72ca sur la commune d'Espira de l'Agly

Après discussion, à l'unanimité des membres présents ou représentés le Conseil émet un avis favorable à la demande d'adhésion et décide de l'adresser à l'autorité de tutelle – DDTM-SER des P.O. qui prendra la décision finale d'adhésion ou non des parcelles citées au périmètre syndical de l'ASA.


• **Excuses du Mas DELMAS,**



• **Suivi étude projet microcentrale hydraulique,**



• **Divers,**



L'ordre du jour étant épuisé, la séance est levée à 19 heures.

Ainsi fait et délibéré les jour, mois et an que ci-dessus.

Le Président,

Jean SOLA

ASSOCIATION SYNDICALE AUTORISEE
DU CANAL D'AROSAGE
66600 RIVESALTES

Le Vice-président,

Joël BORREILL

ASA du Canal d'arrosage de Rivesaltes - Siret : 29660266700028

Siège : CAC Centre Associatif & Culturel Place du Général de Gaulle 66600 RIVESALTES

Adresse administrative : Secrétariat 7, rue André Verges 66600 ESPIRA de L'AGLY

Tél fixe : 04.68.66.81.86, portable : 06.48.07.48.68, messagerie : asa66600@orange.fr

Feuille de présence
Conseil Syndical du lundi 5 novembre 2018
18h00 - Bureau du Vice-Président Route d'Espira 66600 Rivesaltes

Syndics	Émargements
Jeanine AUZOLAT 18, rue du Général Estirach 66600 RIVESALTES	
Joël BORREILL Route d'Espira de l'Agly 66600 RIVESALTES	
Jérôme FORNER 4, rue Thiers 66600 ESPIRA de L'AGLY	
Philippe HUGUET 2, rue des Genêts d'Or 66540 BAHO	
Frédéric JONCA Sotes Les Mirandes RN 117 66600 ESPIRA de L'AGLY	
Joseph SIRACH 18, rue des Albères 6600 RIVESALTES	
Jean SOLA 16, avenue du Roussillon 66600 RIVESALTES	
Invité(s) :	

COMMUNE DE RIVESALTES

ASSOCIATION SYNDICALE AUTORISEE
DU CANAL D'ARROSAGE DE RIVESALTES

PROJET D'EXTENSION
DU PERIMETRE DE L'ASA

ENQUÊTE PUBLIQUE

**PARTENARIAT TECHNIQUE ET FINANCIER
ENTRE L'ASA ET LA CAVE COOPÉRATIVE « DOM BRIAL »
POUR LES TRAVAUX D'ÉTANCHÉITÉ
DU CANAL DE RIVESALTES**

**CONVENTION ETABLISSANT
UN PARTENARIAT TECHNIQUE ET FINANCIER
entre :**

**L'ASA DU CANAL DE RIVESALTES
et :
LA CAVE COOPERATIVE VITICOLE DOM BRIAL**

Concernant :

Travaux d'étanchéité du canal de Rivesaltes

Entre,

**L'Association Syndicale Autorisée du Canal d'Arrosage de Rivesaltes,
Etablissement Administratif Public ayant son siège social au CAC Centre Culturel
Associatif Place du Général de Gaulle à 66600 Rivesaltes - Siret n° 29660266700028 -
dénommée ci-après ASA de Rivesaltes et représentée par son Président en exercice,
Monsieur Jean SOLA, dûment habilité à signer la présente convention par décision du
Conseil Syndical de l'ASA du Canal de Rivesaltes en date du 17 octobre 2017 dont copie
jointe,**

D'une part

Et

**La Cave Coopérative Viticole Dom Brial ayant son siège social 14 avenue Maréchal Joffre à
66390 Baixas - Siret n° 77613269800015 -
dénommée ci-après la Cave Dom Brial et représentée par son Président en exercice,
Monsieur Roger TORREILLES, dûment habilité à signer la présente convention par
décision du Conseil d'Administration de la Cave Dom Brial en date du 2017
dont copie jointe,**

D'autre part.

Etant préalablement exposé :

L'ASA de Rivesaltes, dans le cadre de l'étude préalable de la ressource en eau pour une vision globale et la définition d'un plan d'action réalisée en 2014/2016 par le Cabinet ENTECH Ingénieurs Conseils à la demande de l'Association du Pays de la Vallée de l'Agly, met en œuvre des travaux d'étanchéité du canal d'arrosage.

Ces travaux doivent permettre une économie d'eau de l'ordre de 100l/s dont la moitié pourra être dédiée à une irrigation sur l'extension de son périmètre syndical ; ils relèvent du type d'opération 4.3.2 du programme de développement rural Languedoc Roussillon 2014-2020.

La Cave Dom Brial, a fait réaliser une étude de faisabilité pour la mise en place d'un réseau collectif sous-pression d'irrigation viticole sur les communes de Baixas, Peyrestortes et Espira de l'Agly ; l'étude fait état d'une hypothèse de 160 ha irrigables avec des besoins en eau estimés à 160000m³ correspondant à un débit de pointe de 50l/s pour la période définie par arrêté préfectoral concernant l'irrigation viticole.

L'étude a portée sur deux hypothèses d'aménagement pour l'accès à l'eau :

Choix 1 :

*Création d'une nouvelle station de pompage spécifique au nouveau réseau,
Montant estimatif des travaux hors taxes = 1926870 euros soit un coût de 10705 €/ha*

Choix 2 :

*Réaménagement de la station de pompage de l'ASA de Rivesaltes avec recalibrage de l'amenée d'eau,
Montant estimatif des travaux hors taxes = 2078890 euros soit un coût de 11549 €/ha.*

Après débats, c'est le choix 2 qui a été retenu par la Cave Dom Brial : la structure type ASA étant l'établissement le mieux voire le seul adapté et le plus pérenne pour porter et gérer les réseaux d'irrigation.

L'ASA de Rivesaltes a donné un accord de principe pour réaliser une extension de son périmètre syndical englobant les parcelles des viticulteurs coopérateurs de la Cave Dom Brial dont le projet répond correctement à la mesure 4.3.3. Inscrite dans le cadre de la réalisation des travaux d'étanchéité du Canal de Rivesaltes.

L'ASA de Rivesaltes est Maître d'Ouvrage pour les travaux d'étanchéité du canal dont le montant hors taxes est estimé à 1349100 euros HT – le financement est assuré par 80% en subventions (1079280 euros) et 20% (269820 euros) à charge de l'ASA.

L'ASA de Rivesaltes devra faire l'avance des montants de TVA de ces travaux, soit 269820 euros HT.

L'ASA de Rivesaltes a déjà pris en charge et réglé des frais d'études directement liés au projet des travaux de cuvelage du canal à hauteur de 17400 euros HT.

L'ASA devra mener les procédures administratives concernant les dossiers de demandes de subventions et l'extension de son périmètre syndical sous le contrôle de son autorité de tutelle – DDTM/SER /SEA des P.O. (réception et enregistrement des demandes d'adhésion, assemblées délibérantes des adhérents, enquête d'utilité publique, ...)

L'ASA de Rivesaltes a fait part à la Cave Dom Brial de son incapacité financière à prendre en charge la totalité de l'apport des 20% du montant hors taxes des travaux d'étanchéité du canal, et de supporter les frais des prêts relais pour les montants de TVA à récupérer et les montants des subventions à recevoir.

La Cave Dom Brial se propose de participer à l'exécution de ces travaux dans le cadre d'une offre de concours selon les modalités définies ci-après.

Il a été convenu ce qui suit :

CHAPITRE I - Dispositions techniques et administratives

Article 1 - Réalisation des travaux d'étanchéité :

Dans le cadre de la réalisation des travaux d'étanchéité l'ASA de Rivesaltes accepte de dédier au réseau collectif sous pression d'irrigation viticole qui sera mis en œuvre pour cette utilisation, la moitié des économies d'eau réalisée

Article 2 - Réalisation du réseau collectif sous-pression d'irrigation viticole :

Pour la réalisation du réseau collectif sous pression d'irrigation viticole, l'ASA de Rivesaltes mettra en œuvre l'extension de son périmètre syndical sous contrôle de son autorité de tutelle selon les modalités et procédures exigées par celle-ci.

Article 3 - Extension du périmètre syndical :

L'extension du périmètre syndical et la réalisation du réseau collectif d'irrigation restent liées aux économies d'eau réellement effectuées ; à savoir un débit prévisionnel de pointe de 50l/s pour une période fixée par l'arrêté préfectoral concernant l'irrigation viticole et pour une irrigation sous pression à usage viticole sur une surface totale d'environ de 160 hectares.

Une modification des cultures, même si elle était autorisée, n'entraînerait aucun droit nouveau et supplémentaire au débit ici convenu.

Article 4 - Augmentation des surfaces :

Une augmentation des surfaces par de nouvelles extensions du périmètre syndical resterait soumise à une nouvelle étude de faisabilité à charge des demandeurs.

CHAPITRE II - Dispositions financières

Article 5 - Financements :

D'un commun accord, la présente convention entre l'ASA de Rivesaltes et la Cave Dom Brial fait référence pour son application au cadre d'une offre de concours selon la définition du professeur AUBY et de la circulaire du 14 février 2012 relative au Guide des bonnes pratiques en matière de marchés publics :

« L'offre de concours est un contrat par lequel une personne intéressée à la réalisation de travaux publics s'engage à fournir gratuitement, une participation à l'exécution de ces travaux. Cette participation peut être financière ou en nature. »

-Réf ASAinfo / Me Berguet avis du 10 décembre 2016 et jurisprudence du Conseil d'Etat -

5-1 ; financement des travaux d'étanchéité du canal estimés à 1349100 euros HT :

Le projet bénéficie d'une aide d'un montant global de 1079280 euros financé par l'Agence de l'Eau pour 944370 euros et le Conseil Régional pour 134910 euros soit un financement à hauteur de 80 % L'arrêté émis par la Présidente de la Région, relatif à cette aide attribuée est joint à la présente convention

L'autofinancement des travaux d'étanchéité du canal représentant 20 % du montant global hors taxes des travaux est estimé à 269820 euros.

Cet autofinancement fera l'objet d'un prêt bancaire dont les échéances (intérêts et capital) seront supportées d'un commun accord pour 1/3 par l'ASA et pour 2/3 par la Cave Dom Brial dans le cadre d'une offre de concours selon la définition ci-dessus à l'article 5.

Cette participation financière des 2/3 fera l'objet d'une facturation par l'ASA à la Cave Dom Brial.

5-2 ; dépenses effectuées avant la réalisation des travaux d'étanchéité :

Les dépenses préalables à ces travaux déjà facturées et réglées par l'ASA de Rivesaltes s'élèvent à : 17400 euros HT ; d'un commun accord ce montant est supporté pour 1/3 par l'ASA et les 2/3 par la Cave Dom Brial dans le cadre d'une offre de concours selon la définition ci-dessus à l'article 5.

Cette participation financière des 2/3 fera l'objet d'une facturation par l'ASA à la Cave Dom Brial.

5-3 ; financement des avances TVA qui seront effectuées par l'ASA :

Pour les travaux d'étanchéité le montant de la TVA -20%- s'élèvera à 269820 euros.

Ce montant de TVA à recevoir fera l'objet d'un prêt relais.

D'un commun accord, les intérêts causés par cette avance seront pris en charge pour 1/3 par l'ASA de Rivesaltes et pour 2/3 par la Cave Dom Brial dans le cadre d'une offre de concours selon la définition ci-dessus à l'article 5.

Cette participation financière des 2/3 fera l'objet d'une facturation par l'ASA à la Cave Dom Brial.

5-4 ; financement des avances sur subventions :

Les travaux d'étanchéité du canal seront financés à 80% par un montant de subventions total de 1079280 euros HT

Afin de permettre une bonne gestion des règlements des factures travaux, l'ASA pourra être amenée à demander une ou plusieurs avances sur subvention par l'établissement de prêts relais.

D'un commun accord entre les parties, les échéances (intérêts) de ces prêts relais seront pris en charge pour 1/3 par l'ASA de Rivesaltes et pour 2/3 par la Cave Dom Brial dans le cadre d'une offre de concours selon la définition ci-dessus à l'article 5.

Cette participation financière des 2/3 fera l'objet d'une facturation par l'ASA à la Cave Dom Brial.

CHAPITRE III - Modalités d'exécution

Article 6 - Durée :

D'un commun accord la présente convention est conclue pour la durée de chaque contrat d'emprunt pour les montants exposés à l'article 5 et alinéas jusqu'à la bonne fin des engagements de chacune des parties.

Article 7 – Résiliation, Révision :

En cas d'inexécution ou de violation, par l'une des Parties de l'une quelconque des dispositions de Convention, celle-ci pourra être résiliée unilatéralement et de plein droit par l'autre Partie, 30 (trente) jours après l'envoi d'une mise en demeure par lettre recommandée avec accusé de réception, restée sans effet et ceci, sans préjudice de tous dommages et intérêts qui pourraient être réclamés à la Partie défaillante.

La présente Convention pourra être révisée à tout moment, à la demande de l'une des Parties. Toute révision de la présente Convention devra donner lieu à un avenant signé par chacune des Parties.

Article 8 - Attribution de compétence :

La présente Convention est régie par le droit français.

En cas de contestations, litiges ou autres différends sur l'interprétation ou l'exécution de la présente convention, les parties s'efforceront de parvenir à un règlement à l'amiable par voie de conciliation dans le délai de deux mois.

Si néanmoins le désaccord persiste, le litige sera porté devant le Tribunal Administratif de Montpellier.

La présente convention comporte cinq -(5)- pages.

En annexe :

Les délibérations des organes de décisions de chacune des parties autorisant les signatures.
L'arrêté de la Région relatif à l'attribution de l'aide décrite dans l'article 5-1 de la présente.

Fait à : _____ en _____ exemplaires originaux, le : _____ 2017

Pour l'ASA du Canal de Rivesaltes,

Pour la Cave coopérative Dom Brial,

Le Président,

Le Président,

Jean SOLA

Roger TORREILLES

COMMUNE DE RIVESALTES

ASSOCIATION SYNDICALE AUTORISEE
DU CANAL D'ARROSAGE DE RIVESALTES

PROJET D'EXTENSION
DU PERIMETRE DE L'ASA

ENQUÊTE PUBLIQUE

**PARTENARIAT TECHNIQUE ET FINANCIER
ENTRE L'ASA ET LA CAVE COOPÉRATIVE « DOM BRIAL »
POUR LA RÉALISATION
D'UN RÉSEAU COLLECTIF SOUS PRESSION
D'IRRIGATION VITICOLE**

**CONVENTION ETABLISSANT
UN PARTENARIAT TECHNIQUE ET FINANCIER
entre :**

**L'ASA DU CANAL DE RIVESALTES
et :
LA CAVE COOPERATIVE VITICOLE DOM BRIAL**

Concernant :

**Réalisation d'un réseau collectif sous pression d'irrigation viticole avec
extension du périmètre syndical de l'ASA**

Entre,

**L'Association Syndicale Autorisée du Canal d'Arrosage de Rivesaltes,
Etablissement Administratif Public ayant son siège social au CAC Centre Culturel
Associatif Place du Général de Gaulle à 66600 Rivesaltes - Siret n° 29660266700028 -
dénommée ci-après ASA de Rivesaltes et représentée par son Président en exercice,
Monsieur Jean SOLA, dûment habilité à signer la présente convention par décision du
Conseil Syndical de l'ASA du Canal de Rivesaltes en date du 17 octobre 2017 dont copie
jointe,
D'une part**

Et

**La Cave Coopérative Viticole Dom Brial ayant son siège social 14 avenue Maréchal Joffre à
66390 Baixas - Siret n° 77613269800015 -
dénommée ci-après la Cave Dom Brial et représentée par son Président en exercice,
Monsieur Roger TORREILLES, dûment habilité à signer la présente convention par
décision du Conseil d'Administration de la Cave Dom Brial en date du 2017
dont copie jointe,
D'autre part.**

Etant préalablement exposé :

L'ASA de Rivesaltes, dans le cadre de l'étude préalable de la ressource en eau pour une vision globale et la définition d'un plan d'action réalisée en 2014/2016 par le Cabinet ENTECH Ingénieurs Conseils à la demande de l'Association du Pays de la Vallée de l'Agly, met en œuvre des travaux d'étanchéité du canal d'arrosage.

Ces travaux doivent permettre une économie d'eau de l'ordre de 100l/s dont la moitié pourra être dédiée à une irrigation sur l'extension de son périmètre syndical.

La Cave Dom Brial, a fait réaliser une étude de faisabilité pour la mise en place d'un réseau collectif sous-pression d'irrigation viticole sur les communes de Baixas, Peyrestortes et Espira de l'Agly ; l'étude fait état d'une hypothèse de 160 ha irrigables avec des besoins en eau estimés à 160000m³ correspondant à un débit de pointe de 50l/s pour la période définie par l'arrêté préfectoral concernant l'irrigation viticole.

L'étude a portée sur deux hypothèses d'aménagement pour l'accès à l'eau :

Choix 1 :

*Création d'une nouvelle station de pompage spécifique au nouveau réseau,
Montant estimatif des travaux hors taxes = 1926870 euros soit un coût de 10705 €/ha*

Choix 2 :

*Réaménagement de la station de pompage de l'ASA de Rivesaltes avec recalibrage de l'amenée d'eau,
Montant estimatif des travaux hors taxes = 2078890 euros soit un coût de 11549 €/ha.*

Après débats, c'est le choix 2 qui a été retenu par la Cave Dom Brial : la structure type ASA étant l'établissement le mieux voire le seul adapté et le plus pérenne pour porter et gérer les réseaux d'irrigation.

L'ASA de Rivesaltes a donné un accord de principe pour réaliser une extension de son périmètre syndical englobant les parcelles des viticulteurs coopérateurs de la Cave Dom Brial dont le projet répond correctement à la mesure 4.3.3. Inscrite dans le cadre de la réalisation des travaux d'étanchéité du Canal de Rivesaltes.

*L'ASA de Rivesaltes est Maître d'Ouvrage pour la création du réseau collectif sous-pression d'irrigation viticole dont le montant hors taxes est estimé à *****
2200000 euros auquel il convient d'ajouter le montant de l'étude de l'avant-projet s'élevant à HT 46750, soit un coût global HT de 2246750 euros ; le financement serait assuré par des subventions à hauteur de 80% - soit 1760000 euros et 20% en autofinancement soit 440000 euros*

L'ASA devra mener les procédures administratives concernant les dossiers de demandes de subventions et l'extension du périmètre syndical sous le contrôle de l'autorité de tutelle – DDTM/SER/SEA des P.O. (réception et enregistrement des demandes d'adhésion, chiffrage de l'extension, assemblées délibérantes des adhérents, enquête d'utilité publique, ...)

L'ASA de Rivesaltes a fait part à la Cave Dom Brial de son incapacité financière à prendre en charge la totalité de l'apport des 20% du montant hors taxes des travaux ainsi que de supporter les frais des prêts relais pour les montants de TVA à récupérer et pour les montants des subventions à recevoir.

Par ailleurs, les parcelles du projet d'extension du périmètre syndical seront soumises à une redevance syndicale qui devra être acquittée par chaque propriétaire viticulteur des parcelles concernées ; afin d'assurer une gestion rigoureuse de trésorerie et éviter autant que faire se peut les impayés et leurs conséquences, l'ASA souhaiterait la mise en place d'une garantie de paiement par la Cave Dom Brial pour ses coopérateurs.

Il a été convenu ce qui suit :

CHAPITRE I - Dispositions techniques et administratives

Article 1 - Objet :

Les travaux d'étanchéité réalisés par l'ASA de Rivesaltes permettent d'établir la présente convention qui a pour objet l'alimentation en eau d'un réseau collectif sous-pression d'irrigation viticole.

Ce réseau collectif sous-pression d'irrigation viticole concerne les parcelles objet de l'extension du périmètre syndical de l'ASA de Rivesaltes.

Ces parcelles appartiennent aux viticulteurs coopérateurs ou non de la Cave Dom Brial.

1-1 ; Réalisation des travaux d'étanchéité :

Dans le cadre de la réalisation des travaux d'étanchéité, l'ASA de Rivesaltes accepte de dédier au réseau collectif sous pression d'irrigation viticole la moitié des économies d'eau réalisée.

1-2 ; Réalisation du réseau collectif :

Pour la réalisation du réseau collectif sous pression d'irrigation viticole, l'ASA de Rivesaltes mettra en œuvre l'extension de son périmètre syndical sous contrôle de son autorité de tutelle selon les modalités et procédures exigées par celle-ci.

1-3 ; Extension du périmètre :

L'extension du périmètre syndical et la réalisation du réseau collectif d'irrigation restent liées aux économies d'eau réellement effectuées, savoir un débit prévisionnel de pointe de 50l/s pour une période fixée par l'arrêté préfectoral concernant l'irrigation viticole et pour une irrigation sous pression à usage viticole sur une surface totale d'environ de 160 hectares.

Une modification des cultures, même si elle était autorisée, n'entraînerait aucun droit nouveau et supplémentaire au débit ici convenu.

1-4 ; Augmentation des surfaces :

Une augmentation des surfaces par de nouvelles extensions du périmètre syndical resterait soumise à une nouvelle étude de faisabilité à charge des demandeurs.

CHAPITRE II - Dispositions financières

Article 2 – Financements :

2-1 ; financement des travaux de réalisation du réseau collectif sous pression d'irrigation viticole :

Ces travaux sont estimés à 2200000 euros HT montant auquel il convient d'ajouter le montant de l'étude avant-projet de 46750 euros HT, soit un coût global estimé à 2246750 euros HT.

Le projet devrait bénéficier d'une aide d'un montant total de 80% soit 1798400 euros HT.

L'autofinancement s'élèverait à 20%, soit 448350 euros HT.

Cet autofinancement fera l'objet d'un prêt bancaire dont les échéances (intérêts et capital) seront incluses en totalité pour la durée du prêt dans le calcul des redevances affectant les parcelles des viticulteurs concernés par l'extension du périmètre syndical et l'irrigation viticole.

2-2 ; financement des avances TVA qui seront effectuées par l'ASA :

Pour les travaux de réalisation du réseau collectif, le montant de la TVA -20%- s'élèverait à 448350 euros ; l'ASA devra en demander l'avance au banquier.

D'un commun accord entre les parties, les échéances (intérêts et capital) de ce prêt seront incluses en totalité pour la durée du prêt dans le calcul des redevances affectant les parcelles des viticulteurs concernés par l'extension du périmètre syndical et l'irrigation viticole.

2-3 ; financement des avances sur subventions qui seront effectuées par l'ASA :

Les travaux de réalisation du réseau collectif seront financés à 80% par un montant de subventions total de 1798400 euros.

Afin de permettre une bonne gestion des règlements des factures travaux, l'ASA pourra être amenée à demander une ou plusieurs avances sur subvention par l'établissement de prêts relais.

D'un commun accord entre les parties, les échéances (intérêts) de ces prêts relais seront incluses en totalité pour la durée des prêts correspondants dans le calcul des redevances affectant les parcelles des viticulteurs concernés par l'extension du périmètre syndical et l'irrigation viticole.

Article 3 - Calcul des redevances syndicales « viticoles » :

Après la validation de l'extension du périmètre syndical des parcelles « viticoles » par l'autorité de tutelle, - DDTM/SEM des P.O., après la réalisation du réseau collectif sous-pression d'irrigation viticole, l'ASA établira un rôle spécifique viticole dont les redevances seront établies chaque année comme suit :

3-1 ; pour les irrigants viticulteurs coopérateurs :

- Taxe fixe par adhérent de 15.00 euros,
- Taxe d'irrigation par ha de : comportant :

Part investissements :

- Annuités prêt principal s/448350
- Frais avance TVA s/448350
- Frais avance subventions s/1 à 1798400

Part fonctionnement :

- Estimation EDF
- Estimation assurances
- Estimation frais maintenance
- Estimation frais administratifs
- Estimation frais entretien
- Estimation taxes
- Autres

3-2 ; pour les irrigants viticulteurs non coopérateurs :

- Taxe fixe par adhérent de 15.00 euros,
- Taxe d'irrigation par ha de : comportant :

Part investissements :

- Annuités prêt principal s/448350
- Frais avance TVA s/448350
- Frais avance subventions s/1 à 1798400
- Part frais travaux étanchéité

Part fonctionnement :

- Estimation EDF
- Estimation assurances
- Estimation frais maintenance
- Estimation frais administratifs
- Estimation frais entretien
- Estimation taxes
- Autres

3-3 ; pour les non-irrigants viticulteurs coopérateurs en attente de branchement :

- Taxe fixe par adhérent de 15.00 euros,
- Taxe d'attente par ha de : comportant :

Part investissements :

- Annuités prêt principal s/448350
- Frais avance TVA s/448350
- Frais avance subventions s/1 à 1798400

Part fonctionnement :

- Estimation frais administratifs
- Autres

3-4 ; pour les non-irrigants viticulteurs non coopérateurs en attente de branchement :

- Taxe fixe par adhérent de 15.00 euros,
- Taxe d'attente par ha de : comportant :

Part investissements :

- Annuités prêt principal s/448350
- Frais avance TVA s/448350
- Frais avance subventions s/1 à 1798400
- Part frais travaux d'étanchéité

Part fonctionnement :

- Estimation frais administratifs
- Autres

Article 4 - Garantie de bonne fin d'encaissement des redevances syndicales :

Pour les parcelles objet de l'extension du périmètre syndical et qui seront reliées ou en attente de l'être au réseau sous pression, l'ASA ordonnera et émettra un rôle où les avis à payer spécifiques à l'irrigation viticole seront adressés aux propriétaires viticulteurs concernés.

Pour les viticulteurs coopérateurs adhérents à la Cave Dom Brial, celle-ci s'engage, en qualité de tiers détenteur, à se substituer à tout adhérent défaillant pour régler en son lieu et place les redevances qui seraient impayées après un simple rappel du Comptable Public.

CHAPITRE III - Modalités d'exécution

Article 5 - Durée :

D'un commun accord la présente convention est conclue pour la durée d'appartenance des parcelles concernées par l'extension du périmètre syndical.

Article 6 - Redevances viticoles :

Les redevances sont fixées annuellement sur les bases de répartition des dépenses définies à l'article 3 et ses alinéas 3-1, 3-2, 3-3 et 3-4 lors de l'établissement du budget.

Article 7, Résiliation – Révision :

En cas d'inexécution ou de violation, par l'une des Parties de l'une quelconque des dispositions de Convention, celle-ci pourra être résiliée unilatéralement et de plein droit par l'autre Partie, 30 (trente) jours après l'envoi d'une mise en demeure par lettre recommandée avec accusé de réception, restée sans effet et ceci, sans préjudice de tous dommages et intérêts qui pourraient être réclamés à la Partie défaillante.

La présente Convention pourra être révisée à tout moment, à la demande de l'une des Parties. Toute révision de la présente Convention devra donner lieu à un avenant signé par chacune des Parties.

Article 8 - Attribution de compétence :

La présente Convention est régie par le droit français.

En cas de contestations, litiges ou autres différends sur l'interprétation ou l'exécution de la présente convention, les parties s'efforceront de parvenir à un règlement à l'amiable par voie de conciliation dans le délai de deux mois.

Si néanmoins le désaccord persiste, le litige sera porté devant le Tribunal Administratif de Montpellier.

La présente convention comporte six -(6)- pages.

En annexe : les délibérations des organes de décisions de chacune des parties autorisant les signatures de la présente convention

Fait à : _____ en _____ exemplaires originaux, le : _____ 2017

Pour l'ASA du Canal de Rivesaltes,

Le Président,

Jean SOLA

Pour la Cave coopérative Dom Brial,

Le Président,

Roger TORREILLES

COMMUNE DE RIVESALTES

ASSOCIATION SYNDICALE AUTORISEE
DU CANAL D'ARROSAGE DE RIVESALTES

PROJET D'EXTENSION
DU PERIMETRE DE L'ASA

ENQUÊTE PUBLIQUE

**APPEL À MANIFESTATION D'INTÉRÊT (AMI) 2017
PROJET DE CRÉATION ET D'EXTENSION DE RESEAUX
D'IRRIGATION COLLECTIFS DANS LE CADRE DU PDR LR
(PLAN DE DÉVELOPPEMENT RÉGIONAL – LANGUEDOC-
ROUSSILLON)**



Appel à Manifestations d'Intérêt (AMI)

Région Occitanie / Pyrénées-Méditerranée

**Projets de création et d'extension de réseaux
d'irrigation collectifs dans le cadre du PDR LR**

Phases Etudes préalables et Travaux

Cahier des Charges des AMI

2017

Objectifs des Appels à Manifestation d'Intérêt (AMI)

La mesure 433 collective « Soutien aux infrastructures hydrauliques : extension, création de réseaux et d'ouvrages de stockage en réponse à la sécheresse et au changement climatique » du PDR LR permet de mobiliser la ressource en eau, là où elle est disponible, pour étendre et/ou créer de nouveaux périmètres irrigués.

Cette mesure est dotée d'une enveloppe de **12 M€ de FEADER** et la Commission européenne a plafonné le nombre d'hectares supplémentaires à irriguer à **6 000 ha** entre 2014-2020.

Les années sèches étant de plus en plus fréquentes, la demande en eau augmente, et est aujourd'hui importante au regard des possibilités offertes par le PDR.

La Région souhaite accompagner sur le territoire régional le développement de ces réseaux dans le cadre d'une gestion raisonnée de la ressource en eau et du projet économique de développement des filières agricoles.

C'est pourquoi la Région a souhaité encadrer la programmation d'ici 2020 par le lancement d'Appels à Manifestation d'Intérêt (AMI) en amont des AAP de programmation des dossiers d'une part pour les phases d'études préalables et d'autre part pour les phases de travaux.

L'objectif de ces AMI est de permettre à la Région d'orienter et de prioriser d'un point de vue stratégique la sélection des projets d'irrigation qui seront programmés d'ici 2020. C'est dans ce cadre que sont définis les critères de priorisation des projets intégrant une dimension agronomique, économique, sociale (emploi), environnementale, d'aménagement du territoire et de gouvernance locale.

La Région conditionne sa participation financière aux études et aux travaux à la sélection des projets à l'AMI.

La Région lance deux types d'AMI :

- des **AMI sur les études préalables** pour sélectionner globalement les territoires qui pourront lancer une étude et bénéficier d'un financement de la Région,
- des **AMI sur les projets de travaux** pour sélectionner les projets qui pourront déposer un dossier demande d'aide pour les travaux dans le cadre des AAP 433 volet collectif du PDR.

NB : Le développement de l'irrigation sera possible uniquement dans les bassins en équilibre quantitatif, là où la ressource est disponible, en lien avec les instances locales de gouvernance de l'eau.

Gouvernance mise en place au niveau régional

Un Comité de Pilotage a été constitué. Il associe :

- les Conseils Départementaux sur les 5 départements concernés par le PDR LR
- les représentants de l'Etat : DRAAF, DREAL, DDT(M) des 5 départements concernés
- l'Agence de l'Eau Rhône Méditerranée Corse
- la Société d'Aménagement Régional BRL
- Coop de France et la Fédération Régionale des Vignerons Indépendants
- Les représentants de la profession agricole : Chambre Régionale d'Agriculture, les Chambres Départementales d'Agriculture, et l'Association des Irrigants des Régions Méditerranéennes Françaises (AIRMF)
- la Région Occitanie.

Le CoPil a été consulté pour construire ce cahier des charges, notamment sur les critères utilisés pour sélectionner les projets, et sera informé de la sélection des projets (études et travaux).

Un jury de sélection des projets sera organisé avec les représentants des services de l'Etat et l'Agence de l'Eau et les cofinanceurs potentiels (au niveau départemental).

Modalités de réponse aux AMI

Qui peut répondre à l'AMI ?

Ce sont les **acteurs du territoire** qui peuvent répondre à l'AMI : structures économiques, collectivités locales, ASA, ASL. Ils pourront se regrouper afin d'avoir un périmètre cohérent.

Le porteur de projet de l'AMI peut être différent du porteur des travaux. Il n'est pas nécessaire que la maîtrise d'ouvrage qui réalisera les travaux soit constituée pour répondre à l'AMI, l'essentiel est qu'elle soit identifiée.

Pour quels projets ?

Pour l'AMI Etudes, le dossier devra permettre de déboucher sur la réalisation de l'étude préalable une fois que le projet aura été sélectionné à l'AMI. Cette étude pourra être financée par la Région, sur la base d'une demande de subvention déposée suite à l'AMI.

Pour l'AMI Travaux, le périmètre du projet devra être sur le même territoire que celui envisagé pour l'AAP et du même ordre de grandeur que le projet final en termes de surfaces irriguées.

Un dossier déposé à l'AMI Travaux devra avoir fait l'objet d'une étude préalable complète. Cette étude préalable devra découler d'une réponse à l'AMI Etudes, excepté pour le premier AMI Travaux (2017).

Le projet déposé à l'AMI Travaux devra être suffisamment abouti pour permettre le dépôt du dossier à l'AAP suivant l'AMI, si possible. Dans certains cas justifiés, la réponse à l'AAP pourra être décalée, notamment pour la constitution de la maîtrise d'ouvrage et l'obtention des avis réglementaires.



Quand et comment déposer un dossier ?

Le calendrier d'ouverture des AMI est précisé dans l'annexe I. Plusieurs AMI seront ouverts au cours de la période de programmation (jusqu'en 2020).

Le calendrier de programmation du PDR 2014-2020 prévoit un engagement des dossiers sélectionnés aux AAP au plus tard en 2020, pour une fin des travaux et des paiements au plus tard en 2023.

Les dossiers devront répondre au cahier des charges détaillé ci-après. Sauf impossibilité, le dossier sous format informatique (CD ROM ou clef USB) doit accompagner le dossier papier.

Les dossiers seront déposés à l'adresse suivante :

Région Occitanie – Site de Montpellier Direction de l'Agriculture, de l'Agroalimentaire et de la Forêt 201 avenue de la Pompignane 34064 Montpellier cedex 2

Et après le dépôt de dossier ?

Les dossiers seront analysés et sélectionnés par le jury et feront l'objet d'un vote par le Conseil Régional. Les résultats de la sélection seront indiqués aux porteurs de projets et présentés au Comité de Pilotage.

Le jury pourra proposer une modification du projet (fusion de 2 projets, limitation de la surface de projet, ...) et retenir le dossier sous conditions.

Cahier des charges de l'AMI Travaux

1. Présentation du projet et état d'avancement

a. Présentation du projet

- Présentation du territoire, localisation du projet,
- Périmètre à desservir,
- Coût prévisionnel du projet, coût par hectare et coût par irrigant,
- Volet agronomique : Cultures concernées, sensibilité au stress hydrique de la zone, intérêt de l'irrigation, terroir (SIQO), pédologie (type de sol, réserve utile des sols).

- Identification de la ressource en eau mobilisée (nom de la retenue et/ou des masses d'eau), présentation de la disponibilité de la ressource : état quantitatif identifié dans le SDAGE, quotas, fréquence de remplissage des retenues, compatibilité avec les notifications préfectorales des Etudes Volumes Prélevables, études complémentaires, ... ;
- Adéquation du projet avec les enjeux locaux de gestion équilibrée et durable de la ressource en eau : cohérence, inscription au PGRE et/ou lien avec les préconisations du SAGE
- Gouvernance de l'eau : identification des instances de concertation intéressées (CLE, CoPil PGRE, instance de concertation interbassin) et avis déjà reçus de ces instances sur le projet ou des services de l'Etat ;

b. Etat d'avancement et calendrier prévisionnel

- Etat d'avancement du projet (étapes déjà réalisées)
- Etapes manquantes avant le dépôt à l'AAP du TO 433 du PDR, notamment sur les volets réglementaires (maîtrise d'ouvrage, avis à obtenir au titre de la LEMA et du code de l'environnement, dossier au cas par cas pour les enjeux environnementaux ...)
- Calendrier de travaux envisagé

c. Réponse aux critères d'éligibilité et de sélection du PDR

Voir notice et formulaire du TO 433 – volet collectif, disponibles sur le site www.europe-en-occitanie.eu

2. Volet environnemental

a. Gestion économe de l'eau

- Consommation en eau prévisionnelle mensuelle et annuelle du projet et par hectare, consommation prévisionnelle par type de culture,
- Lien avec des opérations de préservation de la ressource en eau (modernisation, substitutions, ...) et consommation initiale/usages actuels (si réseaux existants),
- Mesures de gestion et de contrôle de la consommation en eau du projet, moyens d'évaluation et indicateurs de suivi de la consommation envisagés,
- Accompagnement des nouveaux irrigants (appui individuel, formations collectives, ...)
- Engagements des futurs irrigants et des structures économiques¹ (implication et demandes de formation, ...)
- Logique du prix de l'eau (tarification incitative, récupération des coûts, ...)

¹ Coopératives, caves particulières, et autres structures économiques impliquées dans le projet

- Méthodes culturales (existantes ou en projet) et outils déployés pour une maîtrise de la consommation en eau.

b. Autres approches en faveur de la protection de l'environnement

- Démarches existantes ou en projet sur le territoire concerné (groupes de lutte raisonnée, lutte biologique, agro-écologie, ...)
- Implication des futurs maîtres d'ouvrages, des structures économiques* et/ou des exploitants agricoles dans les changements de pratiques culturales et pour la préservation de la qualité de l'eau (réduction de l'usage d'herbicides notamment) ;
- Performance énergétique et dispositions d'économies d'énergie du réseau d'irrigation et des structures impliquées dans le projet.

3. Volet économique

a. Irrigation et stratégie économique

- Objectifs qualitatifs et quantitatifs, intérêts de l'irrigation dans la stratégie des entreprises*
- Valeur ajoutée de l'irrigation, rentabilité et analyse du coût global du projet d'irrigation (et notamment prise en compte des frais de fonctionnement),
- Impacts micro-économiques attendus (au niveau des exploitations agricoles)

b. Stratégie des principales structures économiques impliquées dans le projet

- Structuration et dynamique économique,
- Stratégie commerciale, modes de valorisation : circuits de commercialisation, marchés visés, stratégie volumes/prix
- modernisation et restructuration des outils de production, et cohérence globale des investissements réalisés (optimisation des fonds publics, aides déjà attribuées (OCM, ...)) ;
- maîtrise de l'approvisionnement (en termes qualitatifs et quantitatifs), explication des évolutions sur les 10 dernières années (volumes produits, sociétariat, chiffre d'affaire, charges...) et projets d'évolution ;
- Contractualisation avec les opérateurs aval.

4. Volet aménagement du territoire

a. Intégration du projet dans le territoire

- Garanties pour le maintien du potentiel agricole et de l'emploi associé sur le territoire du projet, lien avec les outils d'aménagement du territoire (cohérence avec le SRADDET, PLUi, SCOT, PAEN, SAGE, observatoires fonciers ...),
- Impact du projet sur l'aménagement du territoire (préservation des paysages et de la biodiversité, lutte contre les incendies et les friches, ...),
- Densité du périmètre desservi (surface irriguée par le projet rapportée à la SAU du territoire desservi, mètres linéaires par hectare) et potentiel de raccordement de la zone,
- Proximité et lien avec les réseaux d'irrigation existants (possibilités de raccordement, modernisation des réseaux à proximité,...), mobilisation du foncier et taux d'utilisation des zones irrigables du secteur,
- Protection et droits réels envisagés sur le réseau, stratégie domaniale pour assurer la protection des ouvrages (servitudes, ...),
- Lien existant avec des projets d'extension de réseau antérieurs (nouvelle phase).

b. Actions en faveur d'un aménagement durable du territoire

- Implication des collectivités locales, des structures économiques et des agriculteurs en faveur de la préservation des espaces agricoles et de l'aménagement durable du territoire : politiques en faveur de l'installation d'agriculteurs, démarches agri-touristiques, restructurations foncières, ...

5. Volet gouvernance

- Mode de gouvernance envisagée pour le projet d'irrigation, structuration de la maîtrise d'ouvrage
- Justification de la cohérence du périmètre déterminé

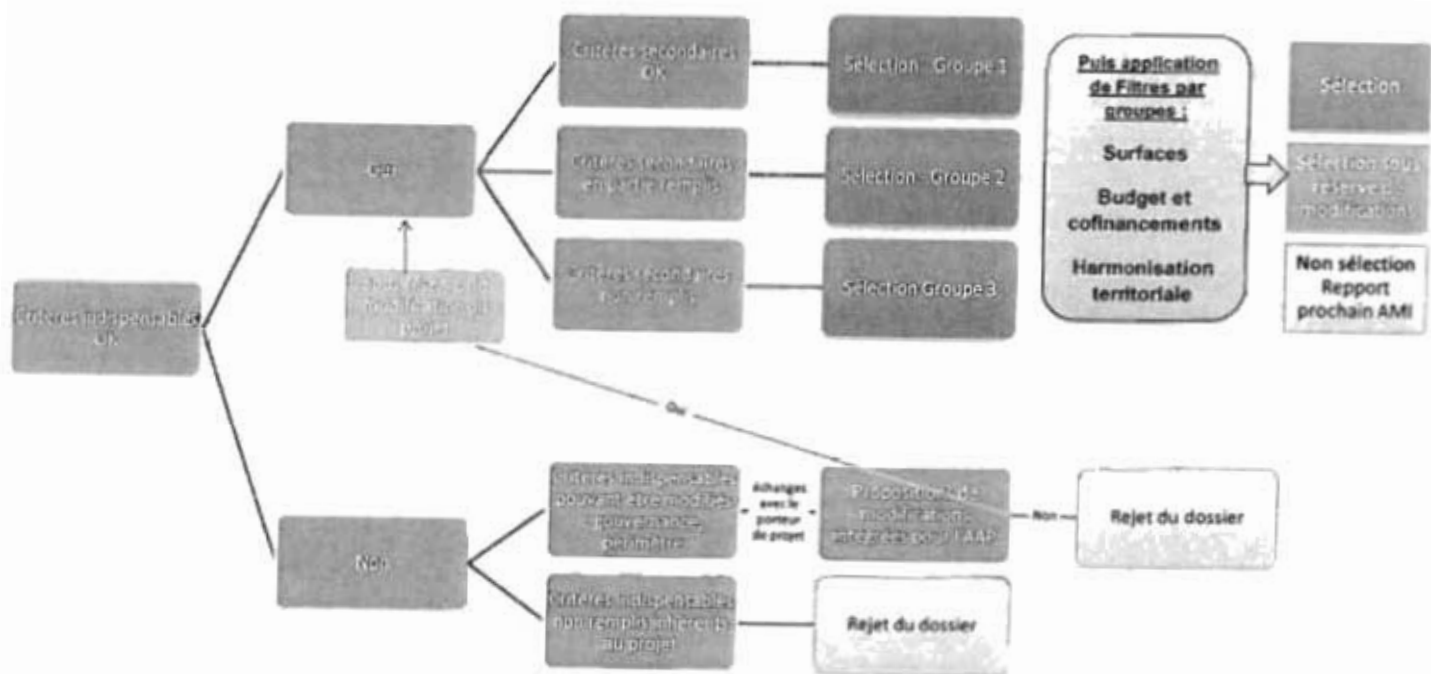
Cahier des charges de l'AMI Etudes

Joindre le cahier des charges et le budget prévisionnel de l'étude

1. Présentation du projet et état d'avancement
 - a. Présentation du projet et de la réflexion du territoire, localisation, historique
 - b. Identification et caractérisation de la ressource en eau sécurisée potentielle
 - c. Etat d'avancement et calendrier prévisionnel
2. Volet environnemental :
 - a. Objectifs en termes de gestion durable de l'eau et de l'énergie
 - b. Présentation des approches en faveur de la protection de l'environnement sur le territoire
3. Volet économique
 - a. Présentation des principales structures économiques impliquées dans le projet et des projets d'évolution
 - b. Impacts économiques souhaités de l'irrigation
4. Volet aménagement du territoire
 - Objectifs souhaités du projet sur l'aménagement du territoire (préservation des paysages et de la biodiversité, lutte contre les incendies, ...),
 - Proximité et lien avec les réseaux existants, mobilisation du foncier et taux d'utilisation des zones irrigables du secteur,
 - Implication des collectivités locales, des structures économiques et des agriculteurs en faveur de la pérennisation du potentiel agricole du territoire et de l'aménagement durable du territoire.
5. Volet gouvernance
 - Etat d'avancement des réflexions sur la structuration de la maîtrise d'ouvrage
 - Justification du périmètre choisi
 - Identification des instances de gouvernance de l'eau sur le territoire.

Modalités de sélection des projets (cf logigramme ci-dessous)

La sélection se fera en plusieurs phases. Les critères indispensables seront d'abord regardés. Les volets environnementaux et économiques seront ensuite prioritaires. Seront ensuite examinés les volets gouvernance et aménagement du territoire. Les surfaces et les montants des travaux seront également examinés. Un équilibre territorial sera recherché.



Pour l'AMI Travaux :

La sélection se fera en plusieurs phases. Les critères indispensables seront d'abord regardés. Les critères secondaires permettront ensuite de hiérarchiser les projets. Les surfaces, les montants des travaux et l'harmonisation territoriale entre les départements permettront enfin de sélectionner les projets.

Critères indispensables :

1. Présentation du projet et état d'avancement :

A ce stade du projet, la ressource mobilisée devra obligatoirement être identifiée et disponible (au sens du TO 433). Le projet devra être compatible avec une gestion durable et équilibrée de la ressource en eau sur le territoire, en lien avec les instances de gouvernance locale de l'eau.

Le calendrier devra être compatible avec un dépôt du dossier à l'AAP suivant l'AMI, si possible. Dans certains cas justifiés, la réponse à l'AAP pourra être décalée, notamment pour la constitution de la maîtrise d'ouvrage et l'obtention des avis réglementaires.

D'une manière générale, le dossier devra expliquer **comment le projet répond aux critères d'éligibilité et de sélection du TO 433**. Le projet devra être suffisamment mature et prouver sa capacité à aboutir dans le calendrier fixé.

2. Volet environnemental

Garantir une **gestion raisonnée de l'irrigation**

3. Volet économique

Présenter des **garanties sur la stabilité et le dynamisme des structures économiques**.

L'irrigation doit être un élément de la stratégie des entreprises pour la maîtrise de leur approvisionnement, mais pas le seul.

Les **objectifs qualitatifs et quantitatifs de l'irrigation** doivent être cohérents avec la stratégie commerciale des entreprises.

4. Volet Aménagement du territoire

Sélection des projets qui garantissent le **maintien du potentiel agricole à long terme** des territoires équipés, et sur les territoires avec une **approche d'aménagement durable**.

Sélection des projets les plus denses, sur des territoires avec un faible potentiel de raccordement.

5. Volet Gouvernance

Les projets devront être portés par une **maîtrise d'ouvrage définie sur un périmètre cohérent** en termes hydrauliques et d'aménagement du territoire.

Critères de sélection secondaires :

1. Présentation du projet et état d'avancement :

Sélection des territoires les plus sensibles au stress hydrique et où la réserve utile des sols est la plus faible. Les projets seront sélectionnés pour l'intérêt agronomique de l'irrigation, la pertinence du développement de l'irrigation pour le type de production et de sol concernés.

2. Volet environnemental

Projets les plus vertueux sur le plan environnemental

3. Volet économique

L'irrigation doit avoir une vraie plus-value économique. Le projet de réseau d'irrigation doit être rentable (éviter l'approche « assurantielle »).

4. Volet Aménagement du territoire

La cohérence avec les équipements hydrauliques existants sera observée : optimisation de l'utilisation des réseaux existants à proximité, modernisation des réseaux existants (notamment gravitaires), avant le développement d'un nouveau périmètre.

Une approche équilibrée entre les départements sera également recherchée.

Pour l'AMI Etudes :

Pour les études, l'objectif est de sélectionner les territoires qui se rapprochent le plus des critères cités ci-dessus. Le niveau de précision attendu est moins élevé que pour les travaux, car les projets sont moins avancés. La réponse à l'AMI devra permettre de **présenter les objectifs du territoire et les attentes des études** sur les différents volets. Une attention particulière sera apportée au volet économique.

Le calendrier prévisionnel devra montrer la capacité du projet à aboutir à un dépôt de dossier dans le cadre de la programmation 2014-2020 du PDR LR.

Sont attendus des études préalables permettant de **déterminer la faisabilité d'un investissement**. Seront exclus les études de type « schéma d'aménagement », à une échelle trop large par rapport à un futur projet de réseau d'irrigation.

Annexe I

Calendrier d'ouverture des AMI

Année 2017	
AMI Etudes	du 13 octobre au 30 novembre*
AMI Travaux	

* *Cachet de la poste faisant foi*

Cas particulier : Les demandes de subvention pour le financement des études déposées avant l'ouverture de l'AMI Etudes seront intégrées à la sélection. Le porteur de projet en sera informé par courrier et pourra compléter son dossier le cas échéant.

Légende

- Conduite DN 300
- Conduite DN 250
- Conduite DN 200
- Conduite DN 150
- Conduite DN 125
- Conduite DN 100
- Zones à irriguer

Station de pompage

