



PRÉFET DES PYRÉNÉES-ORIENTALES

RECUEIL DES ACTES ADMINISTRATIFS

Recueil normal Juin 2020

SOMMAIRE

PRÉFECTURE DES PYRÉNÉES-ORIENTALES

CABINET **DIRECTION DES SÉCURITÉS**

BPAS

- . Arrêté PREF/CAB/BPAS/2020154-0001 du 2 juin 2020 portant autorisation d'acquisition, de détention et de conservation d'armes destinées à la police municipale par la commune de Pollestres
- . Arrêté PREF/CAB/BPAS/2020175-0012 du 23 juin 2020 portant autorisation d'acquisition, de détention et de conservation d'armes destinées à la police municipale mise en commun des communes d'Ille-sur-Têt, de Corbère, de Corbère-les-Cabanès, de Corneilla-la-Rivière, de Néfiach et de Saint-Félicien-d'Amont

DIRECTION DE LA CITOYENNETÉ ET DE LA LÉGALITÉ

BCLAI

- . Arrêté PREF/DCL/BCLAI/2020164-0001 du 12 juin 2020 autorisant la modification du siège du syndicat mixte Canigó grand site

BCLUE

- . Arrêté PREF/DCL/BCLUE/2020156-0001 du 4 juin 2020 mettant en demeure la société Bournet et Fille de respecter les prescriptions applicables à la carrière de Lesquerde
- . Arrêté PREF/DCL/BCLUE/2020160-0001 modifiant l'arrêté préfectoral n° 2012191-0006 du 9 juillet 2012 autorisant la Société de Valorisation du Languedoc-Roussillon (SVLR), à poursuivre l'exploitation d'une installation de stockage de déchets non dangereux (ISDND) sur le territoire de la commune d'ESPIRA-DE-L'AGLY afin de mettre à jour les prescriptions.
- . Arrêté PREF/DCL/BCLUE/2020170-0001 du 18 juin 2020 prorogeant la durée de validité de l'arrêté préfectoral n°PREF/BUFIC/DCL/2015203-0001 du 22 juillet 2015 portant déclaration d'utilité publique du projet de réhabilitation de deux immeubles dégradés (18 rue Delibes et 9 rue Valette) au sein du PNRQAD dans le cadre de l'ORI quartier gare sur le territoire de la commune de Perpignan

. Arrêté PREF/DCL/BCLUE/2020170-0002 du 18 juin 2020 déclarant cessible au profit de la commune de Perpignan la parcelle de terrain nécessaire au projet de réhabilitation de l'immeuble dégradé sis 9 rue Frédéric Valette (ORI quartier gare) sur le territoire de la commune

. Arrêté PREF/DCL/BCLUE/2020176-0002 du 24 juin 2020 mettant en demeure la société Compagnie Fruitière France de respecter les prescriptions applicables à la mûrisserie de bananes qu'elle exploite à Perpignan

. Arrêté PREF/DCL/BCLUE/2020176-0003 du 24 juin 2020 mettant en demeure la société Sabena Technics de respecter les prescriptions applicables à son usine aéronautique de Perpignan

. Arrêté complémentaire n° DCL/BCLUE/2020182-0001 du 30 juin 2020 fixant des prescriptions à la société Republic Technologies pour l'exploitation de son usine d'Orles à Perpignan

Bureau de la Réglementation Générale et des Élections (BRGE)

. Arrêté PREF/DCL/BRGE 2020154-0001 du 2 juin 2020 portant renouvellement d'agrément d'un établissement d'enseignement, à titre onéreux, de la conduite des véhicules à moteur et de la sécurité routière dénommé DUNYACH-BUIGAS à Céret.

. Arrêté PREF/DCL/BRGE 2020157-0001 du 5 juin 2020 modifiant l'arrêté n° 2020024-0001 du 24 janvier 2020 instituant les commissions de propagande dans les communes de 2 500 habitants et plus et fixant les dates et heures limites de dépôt des circulaires et bulletins de vote par les listes de candidats à l'occasion des élections municipales et communautaires des 15 et 22 mars 2020.

. Arrêté PREF/DCL/BRGE 2020160-0001 du 8 juin 2020 portant agrément d'un établissement d'enseignement, à titre onéreux, de la conduite des véhicules à moteur et de la sécurité routière dénommé AFTRAL à Perpignan.

. Arrêté PREF/DCL/BRGE 2020163-0001 du 11 juin 2020 portant classement de l'ensemble des communes membres de Perpignan-Méditerranée-Métropole en groupement de Communes Touristiques

. Arrêté PREF/DCL/BRGE 2020167-0001 du 15 juin 2020 conférant l'honorariat à Monsieur Pierre ROIG

. Arrêté PREF/DCL/BRGE 2020168-0001 du 16 juin 2020 portant modification d'agrément d'un centre de sensibilisation à la sécurité routière dénommé ACTIROUTE.

. Arrêté PREF/DCL/BRGE 2020168-0002 du 16 juin 2020 portant agrément d'un établissement d'enseignement, à titre onéreux, de la conduite des véhicules à moteur et de la sécurité routière dénommé Dalbiez Conduite à Perpignan.

. Arrêté PREF/DCL/BRGE 2020178-0001 du 26 juin 2020 modifiant l'arrêté n° 20200064-0001 du 4 mars 2020 instituant une commission de contrôle des opérations de vote dans la ville de Perpignan à l'occasion des élections municipales et communautaires des 15 et 22 mars 2020.

DIRECTION DEPARTEMENTALE DES TERRITOIRES ET DE LA MER

SER

. Arrêté DDTM-SER-2020154-0001 relatif à l'élaboration de l'état des risques naturels et technologiques majeurs de biens immobiliers sur la commune de MONTECOT

. Arrêté DDTM-SER-2020154-0002 relatif à l'élaboration de l'état des risques naturels et technologiques majeurs de biens immobiliers sur la commune de MONTESQUIEU-DES-ALBERES

. Arrêté DDTM-SER-2020154-0003 relatif à l'élaboration de l'état des risques naturels et technologiques majeurs de biens immobiliers sur la commune de MONTFERRER

. Arrêté DDTM-SER-2020154-0004 relatif à l'élaboration de l'état des risques naturels et technologiques majeurs de biens immobiliers sur la commune de MONT-LOUIS

. Arrêté DDTM-SER-2020154-0005 relatif à l'élaboration de l'état des risques naturels et technologiques majeurs de biens immobiliers sur la commune de MONTNER

. Arrêté DDTM-SER-2020154-0006 relatif à l'élaboration de l'état des risques naturels et technologiques majeurs de biens immobiliers sur la commune de MOSSET

. Arrêté DDTM-SER-2020154-0007 relatif à l'élaboration de l'état des risques naturels et technologiques majeurs de biens immobiliers sur la commune de NAHUJA

. Arrêté DDTM-SER-2020154-0008 relatif à l'élaboration de l'état des risques naturels et technologiques majeurs de biens immobiliers sur la commune de NEFIACH

. Arrêté DDTM-SER-2020154-0009 relatif à l'élaboration de l'état des risques naturels et technologiques majeurs de biens immobiliers sur la commune de NOHEDES

. Arrêté DDTM-SER-2020154-0010 relatif à l'élaboration de l'état des risques naturels et technologiques majeurs de biens immobiliers sur la commune de NYER

. Arrêté DDTM-SER-2020154-0011 relatif à l'élaboration de l'état des risques naturels et technologiques majeurs de biens immobiliers sur la commune de FONT-ROMEU-ODEILLO-VIA

. Arrêté DDTM-SER-2020154-0012 relatif à l'élaboration de l'état des risques naturels et technologiques majeurs de biens immobiliers sur la commune d'OLETTE

. Arrêté DDTM-SER-2020154-0013 relatif à l'élaboration de l'état des risques naturels et technologiques majeurs de biens immobiliers sur la commune d'OMS

. Arrêté DDTM-SER-2020154-0014 relatif à l'élaboration de l'état des risques naturels et technologiques majeurs de biens immobiliers sur la commune d'OPOUL-PERILLOS

. Arrêté DDTM-SER-2020154-0015 relatif à l'élaboration de l'état des risques naturels et technologiques majeurs de biens immobiliers sur la commune d'OREILLA

. Arrêté DDTM-SER-2020155-0016 relatif à l'élaboration de l'état des risques naturels et technologiques majeurs de biens immobiliers sur la commune d'ORTAFFA

. Arrêté DDTM-SER-2020154-0017 relatif à l'élaboration de l'état des risques naturels et technologiques majeurs de biens immobiliers sur la commune d'OSSEJA

. Arrêté DDTM-SER-2020154-0018 relatif à l'élaboration de l'état des risques naturels et technologiques majeurs de biens immobiliers sur la commune de PALAU-DE-CERDAGNE

. Arrêté DDTM-SER-2020154-0019 relatif à l'élaboration de l'état des risques naturels et technologiques majeurs de biens immobiliers sur la commune de PALAU-DEL-VIDRE

. Arrêté DDTM-SER-2020154-0020 relatif à l'élaboration de l'état des risques naturels et technologiques majeurs de biens immobiliers sur la commune de PASSA

. Arrêté DDTM-SER-2020161-0001 relatif à l'élaboration de l'état des risques naturels et technologiques majeurs de biens immobiliers sur la commune de LE PERTHUS

. Arrêté DDTM-SER-2020161-0002 relatif à l'élaboration de l'état des risques naturels et technologiques majeurs de biens immobiliers sur la commune de PEYRESTORTES

. Arrêté DDTM-SER-2020161-0003 relatif à l'élaboration de l'état des risques naturels et technologiques majeurs de biens immobiliers sur la commune de PEZILLA-DE-CONFLENT

. Arrêté DDTM-SER-2020161-0004 relatif à l'élaboration de l'état des risques naturels et technologiques majeurs de biens immobiliers sur la commune de PEZILLA-LA-RIVIERE

. Arrêté DDTM-SER-2020161-0005 relatif à l'élaboration de l'état des risques naturels et technologiques majeurs de biens immobiliers sur la commune de PIA

.Arrêté DDTM-SER-2020161-0006 relatif à l'élaboration de l'état des risques naturels et technologiques majeurs de biens immobiliers sur la commune de PLANES

. Arrêté DDTM-SER-2020161-0007 relatif à l'élaboration de l'état des risques naturels et technologiques majeurs de biens immobiliers sur la commune de PLANEZES

. Arrêté DDTM-SER-2020161-0008 relatif à l'élaboration de l'état des risques naturels et technologiques majeurs de biens immobiliers sur la commune de POLLESTRES

. Arrêté DDTM-SER-2020161-0009 relatif à l'élaboration de l'état des risques naturels et technologiques majeurs de biens immobiliers sur la commune de PONTEILLA

. Arrêté DDTM-SER-2020161-0010 relatif à l'élaboration de l'état des risques naturels et technologiques majeurs de biens immobiliers sur la commune de PORTA

. Arrêté DDTM-SER-2020161-0011 relatif à l'élaboration de l'état des risques naturels et technologiques majeurs de biens immobiliers sur la commune de PORTE-PUYMORENS

. Arrêté DDTM-SER-2020161-0012 relatif à l'élaboration de l'état des risques naturels et technologiques majeurs de biens immobiliers sur la commune de PORT-VENDRES

. Arrêté DDTM-SER-2020161-0013 relatif à l'élaboration de l'état des risques naturels et technologiques majeurs de biens immobiliers sur la commune de PRADES

. Arrêté DDTM-SER-2020161-0014 relatif à l'élaboration de l'état des risques naturels et technologiques majeurs de biens immobiliers sur la commune de PRATS-DE-MOLLO-LA-PRESTE

. Arrêté DDTM-SER-2020161-0015 relatif à l'élaboration de l'état des risques naturels et technologiques majeurs de biens immobiliers sur la commune de PRATS-DE-SOURNIA

. Arrêté DDTM-SER-2020161-0016 relatif à l'élaboration de l'état des risques naturels et technologiques majeurs de biens immobiliers sur la commune de PRUGNANES

. Arrêté DDTM-SER-2020161-0017 relatif à l'élaboration de l'état des risques naturels et technologiques majeurs de biens immobiliers sur la commune de PRUNET-ET-BELPUIG

. Arrêté DDTM-SER-2020161-0018 relatif à l'élaboration de l'état des risques naturels et technologiques majeurs de biens immobiliers sur la commune de PUYVALADOR

. Arrêté DDTM-SER-2020161-0019 relatif à l'élaboration de l'état des risques naturels et technologiques majeurs de biens immobiliers sur la commune de PY

. Arrêté DDTM-SER-2020161-0020 relatif à l'élaboration de l'état des risques naturels et technologiques majeurs de biens immobiliers sur la commune de RABOUILLET

. Arrêté DDTM-SER-2020174-0001 relatif à l'élaboration de l'état des risques naturels et technologiques majeurs de biens immobiliers sur la commune de Railleu

. Arrêté DDTM-SER-2020174-0002 relatif à l'élaboration de l'état des risques naturels et technologiques majeurs de biens immobiliers sur la commune de Rasiguères

. Arrêté DDTM-SER-2020174-0003 relatif à l'élaboration de l'état des risques naturels et technologiques majeurs de biens immobiliers sur la commune de Réal

. Arrêté DDTM-SER-2020174-0004 relatif à l'élaboration de l'état des risques naturels et technologiques majeurs de biens immobiliers sur la commune de Reynès

. Arrêté DDTM-SER-2020174-0005 relatif à l'élaboration de l'état des risques naturels et technologiques majeurs de biens immobiliers sur la commune de Ria-Sirach

. Arrêté DDTM-SER-2020174-0006 relatif à l'élaboration de l'état des risques naturels et technologiques majeurs de biens immobiliers sur la commune de Rigarda

. Arrêté DDTM-SER-2020174-0007 relatif à l'élaboration de l'état des risques naturels et technologiques majeurs de biens immobiliers sur la commune de Rivesaltes

. Arrêté DDTM-SER-2020174-0008 relatif à l'élaboration de l'état des risques naturels et technologiques majeurs de biens immobiliers sur la commune de Rodès

. Arrêté DDTM-SER-2020174-0009 relatif à l'élaboration de l'état des risques naturels et technologiques majeurs de biens immobiliers sur la commune de Sahorre

. Arrêté DDTM-SER-2020174-0010 relatif à l'élaboration de l'état des risques naturels et technologiques majeurs de biens immobiliers sur la commune de Saillagouse

. Arrêté DDTM-SER-2020174-0011 relatif à l'élaboration de l'état des risques naturels et technologiques majeurs de biens immobiliers sur la commune de Saint-André

.

. Arrêté DDTM-SER-2020174-0012 relatif à l'élaboration de l'état des risques naturels et technologiques majeurs de biens immobiliers sur la commune de Saint-Arnac

. Arrêté DDTM-SER-2020174-0013 relatif à l'élaboration de l'état des risques naturels et technologiques majeurs de biens immobiliers sur la commune de Sainte-Colombe-de-la-Commanderie

. Arrêté DDTM-SER-2020174-0014 relatif à l'élaboration de l'état des risques naturels et technologiques majeurs de biens immobiliers sur la commune de Saint-Cyprien

. Arrêté DDTM-SER-2020174-0015 relatif à l'élaboration de l'état des risques naturels et technologiques majeurs de biens immobiliers sur la commune de Saint-Estève

. Arrêté DDTM-SER-2020174-0016 relatif à l'élaboration de l'état des risques naturels et technologiques majeurs de biens immobiliers sur la commune de Saint-Féliu-d'Amont

. Arrêté DDTM-SER-2020174-0017 relatif à l'élaboration de l'état des risques naturels et technologiques majeurs de biens immobiliers sur la commune de Saint-Féliu-d'Avall

. Arrêté DDTM-SER-2020174-0018 relatif à l'élaboration de l'état des risques naturels et technologiques majeurs de biens immobiliers sur la commune de Saint-Génis-des-Fontaines

. Arrêté DDTM-SER-2020174-0019 relatif à l'élaboration de l'état des risques naturels et technologiques majeurs de biens immobiliers sur la commune de Saint-Hippolyte

. Arrêté DDTM-SER-2020174-0020 relatif à l'élaboration de l'état des risques naturels et technologiques majeurs de biens immobiliers sur la commune de Saint-Jean-Lasseille

. Arrêté DDTM-SER-2020176-0001 relatif à l'élaboration de l'état des risques naturels et technologiques majeurs de biens immobiliers sur la commune de SAINT-JEAN-PLA-DE-CORTS

. Arrêté DDTM-SER-2020176-0002 relatif à l'élaboration de l'état des risques naturels et technologiques majeurs de biens immobiliers sur la commune de SAINT-LAURENT-DE-CERDANS

. Arrêté DDTM-SER-2020176-0003 relatif à l'élaboration de l'état des risques naturels et technologiques majeurs de biens immobiliers sur la commune de SAINT-LAURENT-DE-LA-SALANQUE

. Arrêté DDTM-SER-2020176-0004 relatif à l'élaboration de l'état des risques naturels et technologiques majeurs de biens immobiliers sur la commune de SAINTE-LEOCADIE

. Arrêté DDTM-SER-2020176-0005 relatif à l'élaboration de l'état des risques naturels et technologiques majeurs de biens immobiliers sur la commune de SAINTE-MARIE

. Arrêté DDTM-SER-2020176-0006 relatif à l'élaboration de l'état des risques naturels et technologiques majeurs de biens immobiliers sur la commune de SAINT-MARSAL

. Arrêté DDTM-SER-2020176-0007 relatif à l'élaboration de l'état des risques naturels et technologiques majeurs de biens immobiliers sur la commune de SAINT-MARTIN-DE-FENOUILLET

. Arrêté DDTM-SER-2020176-0008 relatif à l'élaboration de l'état des risques naturels et technologiques majeurs de biens immobiliers sur la commune de SAINT-MICHEL-DE-LLOTES

. Arrêté DDTM-SER-2020176-0009 relatif à l'élaboration de l'état des risques naturels et technologiques majeurs de biens immobiliers sur la commune de SAINT-NAZAIRE

. Arrêté DDTM-SER-2020176-0010 relatif à l'élaboration de l'état des risques naturels et technologiques majeurs de biens immobiliers sur la commune de SAINT-PAUL-DE-FENOUILLET

. Arrêté DDTM-SER-2020176-0011 relatif à l'élaboration de l'état des risques naturels et technologiques majeurs de biens immobiliers sur la commune de SAINT-PIERRE-DELS-FORCATS

. Arrêté DDTM-SER-2020176-0012 relatif à l'élaboration de l'état des risques naturels et technologiques majeurs de biens immobiliers sur la commune de SALEILLES

. Arrêté DDTM-SER-2020176-0013 relatif à l'élaboration de l'état des risques naturels et technologiques majeurs de biens immobiliers sur la commune de SALSES-LE-CHATEAU

. Arrêté DDTM-SER-2020176-0014 relatif à l'élaboration de l'état des risques naturels et technologiques majeurs de biens immobiliers sur la commune de SANSA

. Arrêté DDTM-SER-2020176-0015 relatif à l'élaboration de l'état des risques naturels et technologiques majeurs de biens immobiliers sur la commune de SAUTO

. Arrêté DDTM-SER-2020176-0016 relatif à l'élaboration de l'état des risques naturels et technologiques majeurs de biens immobiliers sur la commune de SERDINYA

. Arrêté DDTM-SER-2020176-0017 relatif à l'élaboration de l'état des risques naturels et echnologiques majeurs de biens immobiliers sur la commune de SERRALONGUE

. Arrêté DDTM-SER-2020176-0018 relatif à l'élaboration de l'état des risques naturels et technologiques majeurs de biens immobiliers sur la commune de LE SOLER

. Arrêté DDTM-SER-2020176-0019 relatif à l'élaboration de l'état des risques naturels et technologiques majeurs de biens immobiliers sur la commune de SOREDE

. Arrêté DDTM-SER-2020176-00020 relatif à l'élaboration de l'état des risques naturels et technologiques majeurs de biens immobiliers sur la commune de SOUANYAS

. Arrêté DDTM-SER-2020182-0001 relatif à l'élaboration de l'état des risques naturels et technologiques majeurs de biens immobiliers sur la commune de SOURNIA

. Arrêté DDTM-SER-2020182-0002 relatif à l'élaboration de l'état des risques naturels et technologiques majeurs de biens immobiliers sur la commune de TAILLET

. Arrêté DDTM-SER-2020182-0003 relatif à l'élaboration de l'état des risques naturels et technologiques majeurs de biens immobiliers sur la commune de TARERACH

. Arrêté DDTM-SER-2020182-0004 relatif à l'élaboration de l'état des risques naturels et technologiques majeurs de biens immobiliers sur la commune de TARGASSONNE

. Arrêté DDTM-SER-2020182-0005 relatif à l'élaboration de l'état des risques naturels et technologiques majeurs de biens immobiliers sur la commune de TAULIS

. Arrêté DDTM-SER-2020182-0006 relatif à l'élaboration de l'état des risques naturels et technologiques majeurs de biens immobiliers sur la commune de TAURINYA

. Arrêté DDTM-SER-2020182-0007 relatif à l'élaboration de l'état des risques naturels et technologiques majeurs de biens immobiliers sur la commune de TAUTAVEL

. Arrêté DDTM-SER-2020182-0008 relatif à l'élaboration de l'état des risques naturels et technologiques majeurs de biens immobiliers sur la commune de LE TECH

. Arrêté DDTM-SER-2020182-0009 relatif à l'élaboration de l'état des risques naturels et technologiques majeurs de biens immobiliers sur la commune de TERRATS

. Arrêté DDTM-SER-2020182-0010 relatif à l'élaboration de l'état des risques naturels et technologiques majeurs de biens immobiliers sur la commune de THEZA

. Arrêté DDTM-SER-2020182-0011 relatif à l'élaboration de l'état des risques naturels et technologiques majeurs de biens immobiliers sur la commune de THUES-ENTRE-VALLS

. Arrêté DDTM-SER-2020182-0012 relatif à l'élaboration de l'état des risques naturels et technologiques majeurs de biens immobiliers sur la commune de THUIR

. Arrêté DDTM-SER-2020182-0013 relatif à l'élaboration de l'état des risques naturels et technologiques majeurs de biens immobiliers sur la commune de TORDERES

. Arrêté DDTM-SER-2020182-0014 relatif à l'élaboration de l'état des risques naturels et technologiques majeurs de biens immobiliers sur la commune de TORREILLES

. Arrêté DDTM-SER-2020182-0015 relatif à l'élaboration de l'état des risques naturels et technologiques majeurs de biens immobiliers sur la commune de TOULOUGES

. Arrêté DDTM-SER-2020182-0016 relatif à l'élaboration de l'état des risques naturels et technologiques majeurs de biens immobiliers sur la commune de TRESSERRE

. Arrêté DDTM-SER-2020182-0017 relatif à l'élaboration de l'état des risques naturels et technologiques majeurs de biens immobiliers sur la commune de TREVILLACH

. Arrêté DDTM-SER-2020182-0018 relatif à l'élaboration de l'état des risques naturels et technologiques majeurs de biens immobiliers sur la commune de TRILLA

. Arrêté DDTM-SER-2020182-0019 relatif à l'élaboration de l'état des risques naturels et technologiques majeurs de biens immobiliers sur la commune de TROUILLAS

. Arrêté DDTM-SER-2020182-0020 relatif à l'élaboration de l'état des risques naturels et technologiques majeurs de biens immobiliers sur la commune d'UR

SVHC

. Arrêté DDTM/SVHC/2020176-0001 du 24 juin 2020 : convention d'opération de revitalisation du territoire (ORT) des Aspres Thuir, ville centre

UNITÉ DÉPARTEMENTALE DE LA DIRECCTE

. Récépissé de déclaration d'un organisme de services à la personne. Dossier SASU NEWNOO – 12, rue de la Cloche d'Or 666000 PERPIGNAN - SAP N° 883 849 309.

. Récépissé de déclaration d'un organisme services à la personne. Dossier UXOLO6 bis, rue Raoul Dufy – 66190 COLLIOURE – SAP N° 808 771 356.

PRÉFET DES PYRÉNÉES-ORIENTALES

COPIE

Préfecture

Cabinet
Direction des sécurités

Bureau des polices administratives
de sécurité

Perpignan, le - 2 JUIN 2020

Dossier suivi par :
Mme Véronique GIRAULT
☎ : 04.68.51.66.43
✉ : pref-polices-administratives
@pyrenees-orientales.gouv.fr

ARRÊTÉ PRÉFECTORAL n° PREF/CAB/BPAS/2020-154-0001

portant autorisation d'acquisition, de détention et de
conservation d'armes destinées à la police municipale par la
commune de Pollestres

LE PRÉFET DES PYRÉNÉES-ORIENTALES,
Chevalier de la légion d'Honneur,
Chevalier de l'Ordre National du Mérite,

Vu le code de sécurité intérieure et notamment ses articles L511-5, L512-1 à L512-7, L512-5 et R511-30 à R511-34, le chapitre V du titre 1er de son livre V ;

Vu le décret n°2016-2016 du 28 novembre 2016 relatif aux conventions locales de sûreté des transports collectifs et aux conditions d'armement des agents de police municipale, des gardes champêtres et des agents des services internes de sécurité de la SNCF et de la RATP ;

Vu le décret n°2020-511 du 2 mai 2020 modifiant le code de la sécurité intérieure et portant diverses dispositions relatives aux agents de police municipale ;

Vu le décret n° INTA1804778D du 9 mai 2018 portant nomination de Monsieur Philippe CHOPIN, Préfet des Pyrénées-Orientales ;

Vu l'arrêté n° PREF/SCPPAT/2019266-0003 du 23 septembre 2019 portant délégation de signature à Monsieur Jean-Sébastien BOUCARD, sous-préfet, directeur de cabinet du préfet des Pyrénées-Orientales ;

Vu la convention de coordination du 16 août 2017 conclue entre M. le préfet des Pyrénées-Orientales et M. le maire de Pollestres et son avenant du 5 juin 2018 ;

Vu les pièces justificatives transmises le 26 mai 2020 par M. le maire de Pollestres attestant que les conditions de conservation et de gestion des armes prévues aux articles R511-32 et R511-33 du CSI sont remplies ;

Considérant la demande présentée par M. le maire de Pollestres le 20 mai 2020 ;

Sur proposition de M. le directeur de cabinet du préfet des Pyrénées-Orientales :

.../...

ARRÊTE

Article 1^{er} - La commune de Pollestres est autorisée à acquérir, détenir et conserver les armes suivantes :

- 4 armes de poing chambrées pour la calibre 9x19 (9mm luger) ;
- 2 pistolets à impulsions électriques ;
- 4 matraques de type « bâton de défense » télescopiques ;
- 2 générateurs d'aérosols incapacitants ou lacrymogènes de catégorie B ;
- 4 générateurs d'aérosols incapacitants ou lacrymogènes de catégorie D ;

en vue de leur remise aux agents de police municipale préalablement agréés et autorisés au port d'arme dans l'exercice de leurs fonctions prévues par le code de la sécurité intérieur susvisé.

Article 2. - La présente autorisation est valable, en tant que besoin, pour l'acquisition et la détention des munitions correspondantes :

- au titre du service de voie publique, dans la limite d'un stock de cinquante munitions à projectile expansif par arme ;
- au titre de la formation préalable prévue à l'article R511-19 du CSI, dans la limite d'un stock de trois cents munitions par arme pour les modules de formation définis par l'arrêté mentionné à l'article R511-22 du même code ;
- au titre de la formation d'entraînement mentionnée à l'article R511-21 du CSI, dans la limite d'un stock de cent munitions par arme pour les formations annuelles définies par l'arrêté mentionné à l'article R511-22 du même code.

Article 3. - Sauf lorsqu'elles sont portées en service par les agents de police municipale ou transportées pour les séances de formation, les armes et les munitions faisant l'objet de la présente autorisation doivent être déposées, munitions à part, dans le coffre fort ou l'armoire forte, scellés au mur ou au sol de la pièce sécurisée du poste de police municipale.

Article 4. - La commune de Pollestres autorisée à acquérir, détenir et conserver les armes mentionnées à l'article 1^{er} tient un registre d'inventaire de ces matériels permettant leur identification et établit un état journalier des sorties et réintégrations des armes, ainsi que l'identité de l'agent de police municipale auquel l'arme a été remise lors de la prise de service. Le registre d'inventaire satisfait aux prescriptions du code de la sécurité intérieure.

Article 5. - La présente autorisation d'acquisition, de détention et de conservation d'armes est valable **CINQ ANS**.

La présente autorisation peut être abrogée à tout moment pour des motifs d'ordre public ou de sécurité des personnes ou en cas de résiliation de la convention de coordination susvisée.

Le vol ou la perte de toute arme ou munitions fait l'objet, sans délai par la commune, d'une déclaration aux services de la police ou de la gendarmerie nationales territorialement compétents.

Article 6. - L'arrêté préfectoral n°PREF/CAB/BPAS/2018187-0003 du 6 juillet 2018 portant autorisation d'acquisition, de détention et de conservation d'armes destinées à la police municipale par la commune de Pollestres est abrogé.

Article 7. - M. le directeur de cabinet du préfet des Pyrénées-Orientales, M. le commandant du groupement de gendarmerie des Pyrénées-Orientales et M. le maire de Pollestres sont chargés, chacun en ce qui le concerne, de l'exécution du présent arrêté qui sera publié au recueil des actes administratifs de la Préfecture.

Le préfet,
pour le préfet et par délégation,
le sous-préfet, directeur de cabinet,


Jean-Sébastien BOUCARD

PRÉFET DES PYRÉNÉES-ORIENTALES

Préfecture

**Cabinet
Direction des sécurités**

**Bureau des polices administratives
de sécurité**

Perpignan, le **23 JUIN 2020**

Dossier suivi par :
Mme Véronique GIRAULT
☎ : 04.68.51.66.43
✉ : pref-polices-administratives
@pyrenees-orientales.gouv.fr

ARRÊTÉ PRÉFECTORAL n° PREF/CAB/BPAS/2020 *175-0042*

portant autorisation d'acquisition, de détention et de conservation d'armes destinées à la police municipale mise en commun des communes d'Ille-sur-Têt, de Corbère, de Corbère-les-Cabanes, de Corneilla-la-Rivière, de Néfiach et de Saint-Féliu-d'Amont

LE PRÉFET DES PYRÉNÉES-ORIENTALES,
Chevalier de la légion d'Honneur,
Chevalier de l'Ordre National du Mérite,

Vu le code de sécurité intérieure et notamment ses articles L511-5, L512-1 à L512-7, L512-5 et R511-30 à R511-34, le chapitre V du titre 1er de son livre V ;

Vu le décret n°2016-2016 du 28 novembre 2016 relatif aux conventions locales de sûreté des transports collectifs et aux conditions d'armement des agents de police municipale, des gardes champêtres et des agents des services internes de sécurité de la SNCF et de la RATP ;

Vu le décret n°2020-511 du 2 mai 2020 modifiant le code de la sécurité intérieure et portant diverses dispositions relatives aux agents de police municipale ;

Vu le décret n° INTA1804778D du 9 mai 2018 portant nomination de Monsieur Philippe CHOPIN, Préfet des Pyrénées-Orientales ;

Vu l'arrêté n° PREF/SCPPAT/2019266-0003 du 23 septembre 2019 portant délégation de signature à Monsieur Jean-Sébastien BOUCARD, sous-préfet, directeur de cabinet du préfet des Pyrénées-Orientales ;

Vu la convention de coordination du 20 février 2020 conclue entre le préfet des Pyrénées-Orientales et les maires d'Ille-sur-Têt, de Corbère, de Corbère-les-Cabanes, de Corneilla-la-Rivière, de Millas, de Néfiach et Saint-Féliu-d'Amont ;

Vu la convention pluri-communale de mise à disposition des agents et des équipements de la police municipale d'Ille-sur-Têt avec les communes de Corbère, de Corbère-les-Cabanes, de Corneilla-la-Rivière, de Millas, de Néfiach et Saint-Féliu-d'Amont du 24 février 2020 ;

Vu les pièces justificatives transmises le 23 juin 2020 par M. le maire d'Ille-sur-Têt attestant que les conditions de conservation et de gestion des armes prévues aux articles R511-32 et R511-33 du CSI sont remplies ;

.../...

Considérant qu'en application de la convention pluri-communale susvisée la commune de Millas a délibéré en faveur de la mise en place de cette police municipale pluri-communale pour maintenir la continuité géographique du territoire concerné, sans pour cela demander le bénéfice de son intervention sur sa commune puisqu'elle possède déjà une police municipale suffisante à ses besoins. Cependant, l'intervention sur la commune de Millas reste possible, sur demande de la commune (manifestation, intervention de forces majeures ou autre). Également, les policiers municipaux actuels de la commune de Millas pourront venir renforcer la police municipale pluri-communale en cas de force majeure ;

Considérant que la commune d'Ille-sur-Têt a été désignée par la convention pluri-communale susvisée pour acquérir, détenir et conserver les armes de la police municipale mises en commun ;

Considérant la demande présentée le 16 juin 2020 par les maires d'Ille-sur-Têt, de Corbère, de Corbère-les-Cabanes, de Corneilla-la-Rivière, de Millas, de Néfiach et de Saint-Félicien-d'Amont ;

Sur proposition de M. le directeur de cabinet du préfet des Pyrénées-Orientales :

ARRÊTE

Article 1^{er} - La commune d'Ille-sur-Têt est autorisée à acquérir, détenir et conserver les armes suivantes :

- 5 revolvers chambrés pour le calibre 38 spécial ;
- 2 arme de poing chambrée pour la calibre 9x19 (9mm luger) ;
- 7 matraques de type « bâton de défense » télescopiques ;
- 7 générateurs d'aérosols incapacitants ou lacrymogènes de catégorie D ;
- 3 générateurs d'aérosols incapacitants ou lacrymogènes de catégorie B ;

en vue de leur remise aux agents de police municipale préalablement agréés et autorisés au port d'arme dans l'exercice de leurs fonctions prévues par le code de la sécurité intérieure susvisé.

Article 2. - La présente autorisation est valable, en tant que besoin, pour l'acquisition et la détention des munitions correspondantes :

- au titre du service de voie publique, dans la limite d'un stock de cinquante munitions à projectile expansif par arme ;
- au titre de la formation préalable prévue à l'article R511-19 du CSI, dans la limite d'un stock de trois cents munitions par arme pour les modules de formation définis par l'arrêté mentionné à l'article R511-22 du même code ;
- au titre de la formation d'entraînement mentionnée à l'article R511-21 du CSI, dans la limite d'un stock de cent munitions par arme pour les formations annuelles définies par l'arrêté mentionné à l'article R511-22 du même code.

Article 3. - Sauf lorsqu'elles sont portées en service par les agents de police municipale ou transportées pour les séances de formation, les armes et les munitions faisant l'objet de la présente autorisation doivent être déposées, munitions à part, dans le coffre fort ou l'armoire forte, scellés au mur ou au sol de la pièce sécurisée du poste de police municipale.

Article 4. - La commune d'Ille-sur-Têt autorisée à acquérir, détenir et conserver les armes mentionnées à l'article 1^{er} tient un registre d'inventaire de ces matériels permettant leur identification et établit un état journalier des sorties et réintégrations des armes, ainsi que l'identité de l'agent de police municipale auquel l'arme a été remise lors de la prise de service. Le registre d'inventaire satisfait aux prescriptions du code de la sécurité intérieure.

Article 5. - La présente autorisation d'acquisition, de détention et de conservation d'armes est valable **CINQ ANS**.

La présente autorisation peut être abrogée à tout moment pour des motifs d'ordre public ou de sécurité des personnes ou en cas de résiliation de la convention de coordination susvisée.


Le vol ou la perte de toute arme ou munitions fait l'objet, sans délai par la commune, d'une déclaration aux services de la police ou de la gendarmerie nationales territorialement compétents.

.../...

Article 6. - L'arrêté préfectoral n°PREF/CAB/BPAS/2019093-0001 du 3 avril 2019 portant autorisation d'acquisition, de détention et de conservation d'armes destinées à la police municipale par la commune d'Ille-sur-Têt est abrogé.

Article 7. - M. le directeur de cabinet du préfet des Pyrénées-Orientales, M. le commandant du groupement de gendarmerie des Pyrénées-Orientales et M. le maire d'Ille-sur-Têt sont chargés, chacun en ce qui le concerne, de l'exécution du présent arrêté qui sera publié au recueil des actes administratifs de la Préfecture.

Le préfet,
pour le préfet et par délégation,
le sous-préfet, directeur de cabinet,



Jean-Sébastien BOUCARD



PRÉFET DES PYRÉNÉES-ORIENTALES

Préfecture

Direction de la Citoyenneté et de la Légalité

Bureau du contrôle de légalité administratif
et de l'intercommunalité

Adresse des bureaux : 5 rue Bardou-Job
PERPIGNAN

Ouverture au public : du lundi au vendredi
de 8 h 45 à 12 h et de 13 h 30 à 16 h 30

Perpignan, le 12 juin 2020

Dossier suivi par :

Estelle MOTTIER

☎ : 04.68.51.68.42

✉ : estelle.mottier@pyrenees-orientales.gouv.fr

ARRÊTÉ N° PREF/DCL/BCLAI/2020164-0001

**autorisant la modification du siège
du syndicat mixte Canigó Grand Site**

**LE PRÉFET DES PYRÉNÉES-ORIENTALES,
Chevalier de la Légion d'Honneur,
Chevalier de l'Ordre national du Mérite,**

Vu les articles L 5721-1 et suivants du code général des collectivités territoriales (CGCT) ;

Vu l'arrêté préfectoral n° 4094/02 du 29 novembre 2002 portant création du syndicat mixte Canigó Grand Site modifié;

Vu la délibération en date du 10 juillet 2017 par laquelle le comité syndical du syndicat mixte approuve, à l'unanimité, la modification des statuts du syndicat, notamment les articles 6 et 8.2 relatifs respectivement au siège social du syndicat mixte et au fonctionnement du bureau syndical et à sa consultation par voie numérique ;

Vu les lettres des 22 décembre 2017, 30 mai et 29 juin 2018 par lesquelles le préfet émet des réserves sur le dispositif de « consultation par voie numérique » qui ne respecte pas le cadre fixé par l'ordonnance n°2014-1329 du 6 novembre 2014 et le décret n°2014-1627 du 26 décembre 2014 ;

Considérant que la modification, relative à la consultation par voie numérique, du point 2.a. de l'article 8 des statuts du groupement, tels qu'approuvés par délibération susvisée, ne peut être autorisée dans sa rédaction actuelle en raison du non-respect des dispositions de l'ordonnance n°2014-1329 du 6 novembre 2014 et du décret n°2014-1627 du 26 décembre 2014 ;

Considérant cependant que le déménagement du siège social du syndicat, visé à l'article 6 des statuts, au 73 avenue Guy Malé, route de Marquixanes, à Prades (66500), est conforme aux dispositions de l'article L.5211-20 du CGCT ;

Considérant que la condition de la majorité des deux tiers prévue par l'article 18 des statuts, est remplie ;

Sur proposition de M. le secrétaire général de la préfecture des Pyrénées-Orientales ;

ARRÊTE

Article 1er :

La modification des statuts du syndicat mixte Canigó Grand Site est autorisée en raison du déménagement du siège social du groupement.

L'article 6 du chapitre 2 des statuts du syndicat est libellé comme suit :

« *Le siège du syndicat mixte Canigó Grand Site est fixé à :*

*73 avenue Guy Malé
Route de Marquixanes
66500 Prades*

Il pourra être transféré en tout autre lieu par décision du comité syndical et après approbation préfectorale. »

Article 2 :

Monsieur le secrétaire général de la préfecture, Messieurs les sous-préfets de Prades et de Céret, Madame la présidente du syndicat mixte Canigó Grand Site, Madame la présidente du Conseil départemental, Monsieur le directeur départemental de l'Office National des Forêts, Mesdames et Messieurs les maires des communes membres ainsi que Monsieur le directeur départemental des finances publiques, sont chargés, chacun en ce qui le concerne, de l'exécution du présent arrêté qui sera inséré au recueil des actes administratifs de la préfecture.

Pour le Préfet et par délégation
Le Secrétaire Général

Kevin MAZOYER

Conformément à l'article R.421-1 du code de justice administrative, le présent arrêté peut faire l'objet d'un recours contentieux par voie électronique (« Télérecours ») devant le tribunal administratif de Montpellier dans le délai de deux mois courant à compter de sa notification ou de sa publication. Le tribunal administratif peut être saisi par l'application informatique « Télérecours citoyens » accessible par le site Internet www.telerecours.fr.

Durant ce délai de deux mois, un recours gracieux peut être exercé.

En application de l'article R.421-2 du code précité, « sauf disposition législative ou réglementaire contraire, dans les cas où le silence gardé par l'autorité administrative sur une demande vaut décision de rejet, l'intéressé dispose, pour former un recours, d'un délai de deux mois à compter de la date à laquelle est née une décision implicite de rejet. Toutefois, lorsqu'une décision explicite de rejet intervient avant l'expiration de cette période, elle fait à nouveau courir le délai de recours ».



PRÉFET DES PYRÉNÉES-ORIENTALES

Direction de la Citoyenneté et de la Légalité

BCLUE

Dossier suivi par : Cathy FONTVIEILLE-SAFONT

Tél : 04.68.51.68.66

Perpignan, le 4 juin 2020

ARRÊTE PRÉFECTORAL n° PREF/DCL/BCLUE 2020156-0001 du 4 juin 2020 Mettant en demeure la société BOURNET Serge & Fille de respecter les prescriptions applicables pour l'exploitation de la carrière de Lesquerde.

Le Préfet des Pyrénées-Orientales
Chevalier de la Légion d'Honneur
Chevalier de l'Ordre National du Mérite

VU le Code de l'environnement ;

VU l'Arrêté ministériel du 22/09/94 relatif aux exploitations de carrières ;

VU l'arrêté n°PREF/DCL/BCLUE/2018 030-0001 du 30/01/2018 autorisant la société BOURNET SERGE & FILLE à poursuivre et étendre l'exploitation d'une carrière de gypse située aux lieux-dits « Camp d'en Caris », « Tarrabeu », « La Guichère », « Terrière », « Prat de Taulière » sur le territoire de la commune de LESQUERDE ;

VU le rapport de l'inspecteur des installations classées ;

VU le projet d'arrêté de mise en demeure porté à la connaissance de l'exploitant le 15 mai 2020 ;

VU l'absence d'observations présentées par l'exploitant sur ce projet ;

CONSIDÉRANT qu'au cours d'une visite réalisée le 18/02/2020, l'inspection des installations classées a relevé des non-conformités par rapport aux prescriptions applicables, qui sont détaillées dans la fiche de constats de faits de non-conformité annexée au présent arrêté ;

CONSIDÉRANT que l'article L. 171-8-I du Code de l'Environnement stipule que « Indépendamment des poursuites pénales qui peuvent être exercées, en cas d'inobservation des prescriptions applicables en vertu du présent code aux installations, ouvrages, travaux, aménagements, opérations, objets, dispositifs et activités, l'autorité administrative compétente met en demeure la personne à laquelle incombe l'obligation d'y satisfaire dans un délai qu'elle détermine » ;

CONSIDÉRANT qu'en application de l'article L. 171-8-I du Code de l'Environnement il convient de mettre en demeure la société BOURNET Serge et Fille de respecter les prescriptions applicables pour l'exploitation de sa carrière de Lesquerde ;

SUR proposition du secrétaire général de la préfecture du département des Pyrénées-Orientales ;

ARRÊTE

ARTICLE 1 - OBJET DE L'ARRÊTÉ

La société BOURNET Serge et Fille dont le siège social est situé Chemin de la carrière 66 220 LESQUERDE, est mise en demeure, dans un délai de **6 mois** à compter de la notification du présent arrêté, de respecter l'ensemble des prescriptions applicables et notamment de corriger les non-conformités (NC) relevées dans la fiche de constat annexée au présent arrêté.

ARTICLE 2 : JUSTIFICATIFS DE MISE EN CONFORMITÉ

La société BOURNET Serge et Fille doit transmettre à l'inspection des installations classées, dans le même délai de **6 mois**, un **mémoire relatif à la mise en place des actions correctives**. Ce document comprendra notamment la **fiche de constat annexée au présent arrêté dûment renseignée (colonne réservée à la réponse de l'exploitant)** et les différents justificatifs nécessaires (**factures, photographies, procédures...**).

ARTICLE 3 – SANCTIONS ADMINISTRATIVES ET PÉNALES

Dans le cas où les prescriptions définies par le présent arrêté ne seraient pas respectées et indépendamment des poursuites pénales qui pourraient être engagées, il pourra être fait application à l'encontre la société BOURNET Serge et Fille des sanctions administratives et des sanctions pénales, prévues par le Code de l'Environnement.

ARTICLE 4 – FRAIS

Les frais inhérents à l'application des prescriptions du présent arrêté sont à la charge de l'exploitant.

ARTICLE 5- EXÉCUTION - AMPLIATION

Le secrétaire général de la préfecture des Pyrénées-Orientales, le Directeur Régional de l'Environnement, de l'Aménagement et du Logement (DREAL Occitanie) chargé de l'inspection des installations classées, le maire de Lesquerde, les officiers de police judiciaire, sont chargés, chacun en ce qui le concerne, de veiller à l'exécution du présent arrêté dont ampliation sera notifiée à l'exploitant.

Pour le préfet, et par délégation,
Le secrétaire général,

Kévin MAZOYER

DÉLAIS ET VOIES DE RECOURS

RECOURS CONTENTIEUX

Article L181-17 du Code de l'environnement

Les décisions prises sur le fondement de l'avant-dernier alinéa de l'article L. 181-9 et les décisions mentionnées aux articles L. 181-12 à L. 181-15 sont soumises à un contentieux de pleine juridiction.

Article R181-50 du Code de l'environnement

Les décisions mentionnées aux articles L. 181-12 à L. 181-15 peuvent être déférées à la juridiction administrative :

1° Par les pétitionnaires ou exploitants, dans un délai de deux mois à compter du jour où la décision leur a été notifiée ;

2° Par les tiers intéressés en raison des inconvénients ou des dangers pour les intérêts mentionnés à l'article L. 181-3, dans un délai de quatre mois à compter de :

a) L'affichage en mairie dans les conditions prévues au 2° de l'article R. 181-44 ;

b) La publication de la décision sur le site internet de la préfecture prévue au 4° du même article.

Le délai court à compter de la dernière formalité accomplie. Si l'affichage constitue cette dernière formalité, le délai court à compter du premier jour d'affichage de la décision.

Le tribunal administratif peut être saisi par l'application informatique "Télérecours citoyens" accessible par le site internet "www.telerecours.fr".

Les décisions mentionnées au premier alinéa peuvent faire l'objet d'un recours gracieux ou hiérarchique dans le délai de deux mois. Ce recours administratif prolonge de deux mois les délais mentionnés aux 1° et 2°.

RECOURS GRACIEUX OU HIÉRARCHIQUE

Article R181-51 du Code de l'environnement

Lorsqu'un recours gracieux ou hiérarchique est exercé par un tiers contre une décision mentionnée au premier alinéa de l'article R. 181-50, l'autorité administrative compétente en informe le bénéficiaire de la décision pour lui permettre d'exercer les droits qui lui sont reconnus par les articles L. 411-6 et L. 122-1 du code des relations entre le public et l'administration.

RÉCLAMATION

Article R181-52 du Code de l'environnement

Les tiers intéressés peuvent déposer une réclamation auprès du préfet, à compter de la mise en service du projet autorisé, aux seules fins de contester l'insuffisance ou l'inadaptation des prescriptions définies dans l'autorisation, en raison des inconvénients ou des dangers que le projet autorisé présente pour le respect des intérêts mentionnés à l'article L. 181-3.

Le préfet dispose d'un délai de deux mois, à compter de la réception de la réclamation, pour y répondre de manière motivée. A défaut, la réponse est réputée négative.

S'il estime la réclamation fondée, le préfet fixe des prescriptions complémentaires dans les formes prévues à l'article R. 181-45.

Annexe 1 : fiche de constat de faits non-conformes

Cette fiche peut être adressée sous format texte : demande à formuler à l'adresse : maryline.van-praet@developpement-durable.gouv.fr

Date de l'inspection : 18/02/2020		Exploitant : BOURNET Serge & Fille
N°	Constatations de l'inspection déclaration de l'exploitant	Réponses de l'exploitant
Non-conformités (NC)		
NC1	<p>Référentiel : Article 7.3.3 AP du 30/01/18</p> <p>L'ensemble des ouvertures aux travaux souterrains sont fermées par des dispositifs suffisamment solides afin de prévenir toute intrusion humaine. Les personnes étrangères à l'établissement ne doivent pas avoir libre accès aux chantiers et aux installations.</p> <p>Durant les heures d'activité, l'accès sur la carrière sera contrôlé. En dehors des heures ouvrées, les accès seront fermés.</p> <p>Les accès sont régulièrement contrôlés.</p> <p>Constat :</p> <p>L'ensemble des accès à la carrière sont fermés par des grilles fixes, portes grillagées ou rideaux métalliques.</p> <p>L'exploitant confirme qu'en dehors des heures ouvrées, les accès sont fermés. Durant les heures d'activités, l'accès principal est maintenu libre pour permettre l'accès des camions pour le chargement du gypse.</p> <p>L'exploitant indique qu'un « cahier de permanence » a été mis en place qui est tenu par le surveillant d'installation, sur lequel sont notées toutes les entrées et sorties des intervenants extérieurs et des transporteurs.</p> <p>Par ailleurs des devis sont présentés pour la mise en place d'une barrière à l'entrée.</p> <p>Non-conformité à corriger :</p> <p>Les personnes étrangères ne peuvent avoir libre accès à la carrière. Durant les heures d'activité l'accès à la carrière doit être contrôlé.</p>	
NC2	<p>Référentiel : Article 7.3.5 AP du 30/01/18</p> <p>Les installations électriques doivent être conçues, réalisées et entretenues conformément à la réglementation du travail et le matériel conforme aux normes françaises qui lui sont applicables. La mise à la terre est effectuée suivant les règles de l'art et distincte de celle des installations de protection contre la foudre.</p> <p>Le matériel électrique est entretenu en bon état et reste en permanence conforme en tout point à ses spécifications techniques d'origine.</p> <p>Les conducteurs sont mis en place de manière à éviter tout court-circuit.</p> <p>Une vérification de l'ensemble de l'installation électrique est effectuée au minimum une fois par an par un organisme compétent qui mentionnera très explicitement les défauts relevés dans son rapport. L'exploitant conservera une trace écrite des éventuelles mesures correctives prises.</p> <p>Constat :</p> <p>Les dernières vérifications électriques ont révélé plusieurs non-conformités récurrentes qui n'ont pas</p>	

Date de l'inspection : 18/02/2020		Exploitant : BOURNET Serge & Fille
N°	Constatations de l'inspection déclaration de l'exploitant	Réponses de l'exploitant
	<p>été traitées.</p> <p>L'exploitant confirme que l'entreprise GRABOLOS A a été missionnée pour mettre en conformité les installations électriques suivant le rapport APAVE et produire le schéma des installations électriques</p> <p>Au jour de la visite la mise en conformité n'est pas achevée.</p> <p>Non-conformité à corriger :</p> <p>L'exploitant doit finaliser la mise en conformité des installations électriques, établir le schéma des installations électriques, produire le rapport 2020 de vérification par un organisme agréé justifiant de la conformité.</p>	
NC3	<p>Référentiel : Article 7.6.3 AP du 30/01/18</p> <p>Tout stockage fixe ou temporaire d'un liquide susceptible de créer une pollution des eaux ou des sols est associé à une capacité de rétention dont le volume est au moins égal à la plus grande des deux valeurs suivantes :</p> <ul style="list-style-type: none"> - 100% de la capacité du plus grand réservoir, - 50% de la capacité des réservoirs associés. [...] <p>La capacité de rétention est étanche aux produits qu'elle pourrait contenir, résiste à l'action physique et chimique des fluides et peut être contrôlée à tout moment. Il en est de même pour son éventuel dispositif d'obturation qui est maintenu fermé en permanence.</p> <p>Constat :</p> <p>Le site dispose de 2 cuves GNR (nouvelle et ancienne) (niveau 296) et 1 cuve de GR (niveau 336).</p> <p>La cuve GR (2 x 1 000 L) n'est pas à double paroi et ne comporte pas de rétention.</p> <p>L'ancienne cuve de GNR non-conforme ne contient plus de produit.</p> <p>Non-conformité à corriger :</p> <p>La cuve GR doit être mise en conformité et en particulier placée sur rétention.</p> <p>L'ancienne cuve de GNR doit être évacuée.</p>	
NC4	<p>Référentiel : Article 7.7.4 AP du 30/01/18</p> <p>L'établissement doit être doté de moyens de secours contre l'incendie appropriés aux risques et conformes aux normes en vigueur, notamment :</p> <p>[...] Une réserve d'eau d'au moins 60 m³ destinée à l'extinction, associée à une plate-forme permettant la mise en station des véhicules incendie, accessible en toutes circonstances, disposant de prises de raccordement conformes aux normes en vigueur pour permettre au service d'incendie et de secours de s'alimenter. L'implantation de la réserve incendie doit recueillir l'avis favorable des services départementaux d'incendie et de secours.</p> <p>L'exploitant est en mesure de justifier la disponibilité effective des débits d'eau ainsi que le dimensionnement de l'éventuelle réserve d'eau ;</p> <p>Constat :</p> <p>Le SDIS n'a pas donné son accord pour utiliser le bassin recueillant les eaux d'exhaure situé à</p>	

Date de l'inspection : 18/02/2020		Exploitant : BOURNET Serge & Fille
N°	Constatations de l'inspection déclaration de l'exploitant	Réponses de l'exploitant
	<p>proximité de l'entrée nord de la carrière comme bassin incendie. Le SDIS souhaite que la réserve soit positionnée à l'extérieur de la carrière.</p> <p>L'exploitant présente des devis pour l'installation d'une bâche souple de réserve incendie.</p> <p>Non-conformité à corriger :</p> <p>Le site doit être doté de la réserve incendie de 60 m³ conformément aux dispositions de l'article 7.7.4. L'implantation de la réserve incendie doit recueillir l'avis favorable des services départementaux d'incendie et de secours</p>	
NC5	<p>Référentiel : Article 8.1.6 AP du 30/01/18</p> <p>La partie exploitée du gisement doit respecter les distances de sécurité ci-après :</p> <ul style="list-style-type: none"> ✓ 15 m toutes directions entre les anciens travaux (antérieurs à 1991) et les nouveaux travaux ; [...] ✓ 20 m horizontal de part et d'autre du RD 19 ; <p>Constat :</p> <p>L'audit de l'arrêté fait ressortir que lors des travaux récents du niveau 270, trois galeries (EF35, EF34 et EF33) ont mordu dans le stot de protection de la route (de moins de 4 m pour chaque galerie pour un stot de protection de 20 m).</p> <p>L'exploitant confirme que ces zones ont été remblayées.</p> <p>Par ailleurs au niveau 290, une galerie empiète sur le stot de protection lié aux anciens travaux (Galeries I37 - I38 et I38 - H38).</p> <p>L'exploitant confirme que le remblayage est prévu et sera réalisé dès finalisation des travaux sur le niveau.</p> <p>Non-conformité à corriger :</p> <p>Le stot de protection du niveau 290 doit être restitué.</p>	
		<p>Identification du représentant mandaté par l'exploitant, qui reconnaît avoir donné les suites exposées ci-dessus aux non-conformités et aux observations relevées lors de l'inspection de la DREAL.</p> <p>Nom : Prénom :</p> <p>Fonction :</p> <p>Date :</p> <p>Signature :</p>



PRÉFET DES PYRÉNÉES-ORIENTALES

Préfecture
Direction de la Citoyenneté et de la Légalité
Bureau du contrôle de légalité
de l'urbanisme et de l'environnement
Dossier suivi par : Martine FLAMAND
Tél : 04.68.51.68.62
martine.flamand@pyrenees-orientales.fr

Perpignan, le 8 juin 2020

n° S3IC : 180.43

ARRÊTÉ COMPLÉMENTAIRE n° PREF/DCL/BCLUE/2020160-0001

modifiant l'arrêté préfectoral n° 2012191-0006 du 9 juillet 2012 autorisant la Société de Valorisation du Languedoc-Roussillon (SVLR), à poursuivre l'exploitation d'une installation de stockage de déchets non dangereux (ISDND) sur le territoire de la commune d'ESPIRA-DE-L'AGLY afin de mettre à jour les prescriptions

Le Préfet des Pyrénées-Orientales
Chevalier de la Légion d'Honneur
Chevalier de l'Ordre national du Mérite

Vu le code de l'environnement ;

Vu l'arrêté ministériel du 15/02/2016 relatif aux installations de stockage de déchets non dangereux ;

Vu l'arrêté préfectoral n°1954/2003 en date du 20 juin 2003 autorisant la société SOVAL à exploiter un centre de stockage de déchets ultimes sur le territoire de la commune d'ESPIRA DE L'AGLY ;

Vu l'arrêté préfectoral n°2012191-0006 du 9 juillet 2012 autorisant la société SVLR à poursuivre l'exploitation d'un centre de stockage de déchets ultimes sur le territoire de la commune d'ESPIRA-DE-L'AGLY ;

Vu l'arrêté préfectoral complémentaire n° 2013340-0001 du 6 décembre 2013 modifiant l'arrêté n° 2012191-0006 du 9 juillet 2012 autorisant la Société de Valorisation du Languedoc-Roussillon (SVLR), à poursuivre l'exploitation d'une installation de stockage de déchets non dangereux (ISDND) sur le territoire de la commune d'ESPIRA-DE-L'AGLY ;

Vu l'arrêté préfectoral complémentaire n°2015092-0007 du 02 avril 2015 modifiant l'arrêté n° 2012191-0006 du 9 juillet 2012 autorisant la Société de Valorisation du Languedoc-Roussillon (SVLR), à poursuivre l'exploitation d'une installation de stockage de déchets non dangereux (ISDND) sur le territoire de la commune d'ESPIRA-DE-L'AGLY pour ce qui concerne la gestion des déchets en situations de crise ;

Vu l'arrêté préfectoral complémentaire n° PREF/DCL/BUFIC/2015183-0001 du 2 juillet 2015 modifiant l'arrêté n° 2012191-0006 du 9 juillet 2012 autorisant la Société de Valorisation du Languedoc-Roussillon (SVLR), à poursuivre l'exploitation d'une installation de stockage de déchets non dangereux (ISDND) sur le territoire de la commune d'ESPIRA-DE-L'AGLY pour ce qui concerne les prescriptions liées à la destruction du biogaz ;

Vu l'arrêté préfectoral complémentaire n° PREF/DCL/BCLUE 2018 158-0003 du 07/06/2018 modifiant l'arrêté préfectoral n° 2012191-0006 du 9 juillet 2012 autorisant la Société de Valorisation du Languedoc-Roussillon (SVLR), à poursuivre l'exploitation d'une installation de stockage de déchets non dangereux (ISDND) sur le territoire de la commune d'ESPIRA-DE-L'AGLY pour ce qui concerne les prescriptions liées au contrôle des piézomètres ;

Vu l'arrêté préfectoral complémentaire n° PREF/DCL/BCLUE/2019178-0001 du 27/06/2019 modifiant l'arrêté préfectoral n° 2012191-0006 du 9 juillet 2012 autorisant la Société de Valorisation du Languedoc-Roussillon (SVLR), à poursuivre l'exploitation d'une installation de stockage de déchets non dangereux (ISDND) sur le territoire de la commune d'ESPIRA-DE-L'AGLY afin de mettre à jour les prescriptions ;

Vu le porter à connaissance déposé par la société SVLR le 13/05/2020 ;

Vu le projet d'arrêté porté à la connaissance du demandeur le 27/05/2020 ;

Vu les observations présentées par le demandeur sur ce projet le 28/05/2020 ;

Considérant que le projet de modification objet du porter à connaissance mentionné ci-dessus ne constitue pas une modification substantielle de l'autorisation environnementale au sens de l'article R. 181-46.I du code de l'environnement ;

Considérant que la nature et l'ampleur du projet de modification ne rendent pas nécessaires les consultations prévues par les articles R. 181-18 et R. 181-21 à R. 181-32, ni la sollicitation de l'avis de la commission départementale de la nature, des paysages et des sites / du conseil départemental de l'environnement et des risques sanitaires et technologiques ;

Considérant qu'il y a lieu de fixer des prescriptions complémentaires ;

Sur proposition du secrétaire général de la préfecture des Pyrénées-Orientales ;

ARRÊTE

ARTICLE 1 – IDENTIFICATION DES PARCELLES CADASTRALES et du périmètre du site

Les annexes 1 et 1 bis de l'arrêté préfectoral n° 2012191-0006 du 09/07/2012 susvisé, sont supprimées et remplacées par les annexes 1 et 1 bis du présent arrêté.

ARTICLE 2 – CARACTÉRISTIQUES DU SITE

Le tableau fixant le montant des garanties financières à l'article 1.12.2 de l'arrêté préfectoral n°2012.191-0006 du 09/07/2012 susvisé, est annulé et remplacé par le tableau suivant :

Périodes	de	à	Montants k.euros (TTC)
4	01/01/20	31/12/24	4929 k€
5	01/01/25	31/12/27	4272 k€
6	01/01/28	31/12/32	3697 k€
7	01/01/33	31/12/37	2465 k€
8	01/01/38	31/12/42	2465 k€
9	01/01/43	31/12/47	2218 k€
10	01/01/48	31/12/52	1972 k€
11	01/01/53	31/12/57	1725 k€

Le document modifié attestant de la constitution des garanties financières correspondant à la période 2020 – 2024 est transmis au préfet dans un délai maximum de 3 mois à compter de la signature du présent arrêté.

ARTICLE 3 – GESTION DES EAUX

Les capacités des bassins de recueillement des eaux pluviales fixées à l'article 2.3.6 « Eaux pluviales intérieures au site » de l'arrêté préfectoral n°2012191-0006 du 09/07/2012 susvisé, sont remplacées par les dispositions suivantes :

Les volumes minimaux des bassins sont les suivants :

- Bassin centre : bassin supprimé
- Bassin Sud : 3.400 m³ ;
- Bassin Nord : 9.000 m³ dont 900 m³ de réserve incendie.

ARTICLE 4 – CARACTÉRISTIQUE DE L'AIRE D'ENTRETIEN DES ENGINs

À l'article 7.8.4 « entretien mécanique des véhicules et engins » de l'arrêté préfectoral n°2012.191-0006 du 09/07/2012 susvisé, le terme « couvertes » est supprimé.

ARTICLE 5 – BARRIÈRE DE SÉCURITÉ PASSIVE

Au paragraphe 2) de l'article 2.2.2 « Barrière de sécurité passive » de l'arrêté préfectoral n°2012.191-0006 du 09/07/2012 est ajouté l'alinéa suivant :

Soit sur les risbermes du flanc Est du casier E2, de haut en bas, par deux géosynthétiques bentonitiques sodique (GSB) de grammage 5 000 g/m² et d'épaisseur 6 mm et une perméabilité inférieure à 1.10⁻¹¹ m/s et d'une couche de matériaux d'une épaisseur minimum de 1 m présentant une perméabilité inférieure à 1.10⁻⁹ m/s.

ARTICLE 6 – PUBLICITÉ

Article R. 181-44 du code de l'environnement

En vue de l'information des tiers :

- ✓ une copie du présent arrêté est déposée à la mairie d'Espira-de-l'Agly et peut y être consultée ;
- ✓ un extrait de cet arrêté est affiché dans cette mairie pendant une durée minimum d'un mois ;
- ✓ un procès-verbal de l'accomplissement de cette formalité est dressé par les soins du maire et adressé à la préfecture des Pyrénées-orientales ;
- ✓ l'arrêté est publié sur le site internet de la préfecture des Pyrénées-Orientales pendant une durée minimale d'un mois.
- ✓

ARTICLE 7 – EXÉCUTION

Le secrétaire général de la préfecture des Pyrénées-Orientales, le directeur régional de l'environnement, de l'aménagement et du logement, l'inspection des installations classées pour la protection de l'environnement et Monsieur le maire d'Espira-de-l'Agly sont chargés chacun en ce qui le concerne, de l'exécution du présent arrêté qui sera notifié à la société exploitante SVLR.

Pour le préfet et par délégation
Le secrétaire général

Kevin MAZOYER

Annexe 1 à l'arrêté préfectoral n°2012.191-0006 du 09/07/2012

Parcelles de l'établissement

Parcelles de l'établissement				
Section	n°	Lieu dit	Surface	
AC	6	p	Mas Llucia	0 ha 06 a 41 ca
AC	7	p	Mas Llucia	0 ha 07 a 06 ca
AC	29	p	Els Vinyers Baixes	0 ha 05 a 21 ca
AC	30		Les Mirandes Altes	0 ha 00 a 05 ca
AC	31	p	Les Mirandes Altes	1 ha 13 a 34 ca
AC	33	p	Les Mirandes Altes	0 ha 03 a 69 ca
AC	40	p	Mas Llucia	0 ha 00 a 02 ca
AD	66	p	Mirandes basses	0 ha 00 a 07 ca
D	1854	p	Mirandes basses	0 ha 00 a 02 ca
D	2155		Les Mirandes Altes	0 ha 17 a 46 ca
D	2156		Les Mirandes Altes	0 ha 35 a 15 ca
D	2157		Les Mirandes Altes	0 ha 28 a 35 ca
D	2158		Les Mirandes Altes	0 ha 14 a 05 ca
D	2159		Les Mirandes Altes	0 ha 18 a 76 ca
D	2160		Les Mirandes Altes	0 ha 04 a 38 ca
D	2161		Les Mirandes Altes	0 ha 26 a 04 ca
D	2162		Les Mirandes Altes	0 ha 30 a 74 ca
D	2163		Les Mirandes Altes	0 ha 12 a 51 ca
D	2164		Les Mirandes Altes	0 ha 13 a 34 ca
D	2565	p	Les Mirandes Altes	0 ha 00 a 04 ca
D	2840		Les Mirandes Altes	0 ha 16 a 72 ca
D	2843	p	Mirandes basses	0 ha 27 a 80 ca
D	2897	p	Les Mirandes Altes	0 ha 20 a 80 ca
D	2898		Les Mirandes Altes	1 ha 29 a 24 ca
D	2899	p	Les Mirandes Altes	0 ha 97 a 65 ca
D	2900		Les Mirandes Altes	0 ha 07 a 49 ca
D	2901		Les Mirandes Altes	0 ha 23 a 81 ca
D	2902		Les Mirandes Altes	1 ha 04 a 15 ca
			Sous-total	7 ha 64 a 45 ca

Parcelles de l'établissement				
Section	n°	Lieu dit	Surface	
D	2903		Les Mirandes Altes	0 ha 46 a 00 ca
D	2905	p	Les Mirandes Altes	0 ha 24 a 13 ca
D	2995	p	Les Mirandes Altes	0 ha 02 a 56 ca
D	4004	p	Mirandes basses	0 ha 04 a 52 ca
D	4006	p	Mirandes basses	3 ha 04 a 69 ca
D	4601	p	Mirandes basses	0 ha 19 a 31 ca
D	4669		Les Mirandes Altes	0 ha 02 a 74 ca
D	4670		Les Mirandes Altes	0 ha 11 a 60 ca
D	4671	p	Les Mirandes Altes	0 ha 06 a 57 ca
D	4673	p	Les Mirandes Altes	0 ha 32 a 45 ca
D	4683	p	Les Mirandes Altes	0 ha 02 a 37 ca
D	4895	p	Les Mirandes Altes	0 ha 01 a 89 ca
D	4897	p	Les Mirandes Altes	0 ha 02 a 77 ca
D	4898	p	Les Mirandes Altes	1 ha 89 a 35 ca
D	4909	p	Les Mirandes Altes	0 ha 05 a 46 ca
D	4913	p	Les Mirandes Altes	0 ha 00 a 01 ca
D	4914	p	Les Mirandes Altes	0 ha 02 a 98 ca
			Surfaces sans références cadastrales	0 ha 14 a 45 ca
			Sous-total	6 ha 73 85 ca
			Total	14 ha 38 a 20 ca

Annexe 1bis à l'arrêté préfectoral n°2012.191-0006 du 09/07/2012

Parcelles de la bande des 200 m

Parcelles bande des 200 m				
Section	n°		Lieu dit	Surface
AC	5	p	Mas Lluçia	2 ha 86 a 81 ca
AC	6	p	Mas Lluçia	0 ha 15 a 38 ca
AC	7		Mas Lluçia	0 ha 20 a 87 ca
AC	8	P	Mas Lluçia	0 ha 07 a 62 ca
AC	27	p	Les Mirandes Altes	1 ha 05 a 27 ca
AC	28	p	Els Vinyers Baixes	1 ha 05 a 21 ca
AC	29		Els Vinyers Baixes	0 ha 10 a 94 ca
AC	30		Les Mirandes Altes	0 ha 00 a 05 ca
AC	31		Les Mirandes Altes	1 ha 28 a 07 ca
AC	32		Les Mirandes Altes	0 ha 72 a 01 ca
AC	33	p	Les Mirandes Altes	1 ha 57 a 02 ca
AC	36	p	Els Vinyers Baixes	0 ha 05 a 79 ca
AC	38	p	Mas Lluçia	0 ha 51 a 13 ca
AC	39	p	Mas Lluçia	0 ha 78 a 47 ca
AC	40	p	Mas Lluçia	0 ha 82 a 26 ca
AD	65	p	Mirandes basses	0 ha 23 a 81 ca
AD	66	p	Mirandes basses	0 ha 08 a 26 ca
AD	67	p	Mirandes basses	0 ha 03 a 74 ca
AD	79	p	Els Vinyers Baixes	0 ha 00 a 02 ca
AD	80	p	Els Vinyers Baixes	0 ha 00 a 84 ca
AD	81	p	Els Vinyers Baixes	0 ha 03 a 95 ca
AD	82	p	Els Vinyers Baixes	0 ha 07 a 33 ca
AD	83	p	Els Vinyers Baixes	0 ha 03 a 53 ca
AM	2	P	Mirandes basses	0 ha 32 a 44 ca
AM	5	P	Mirandes basses	0 ha 16 a 74 ca
D	1776	p	Mirandes basses	0 ha 50 a 96 ca
D	1821	p	Mirandes basses	0 ha 01 a 74 ca
D	1832	p	Mirandes basses	2 ha 00 a 25 ca
D	1833		Mirandes basses	0 ha 21 a 15 ca
D	1834		Mirandes basses	0 ha 78 a 51 ca
D	1835		Mirandes basses	0 ha 45 a 00 ca
Sous-total				15 ha 22 a 03 ca

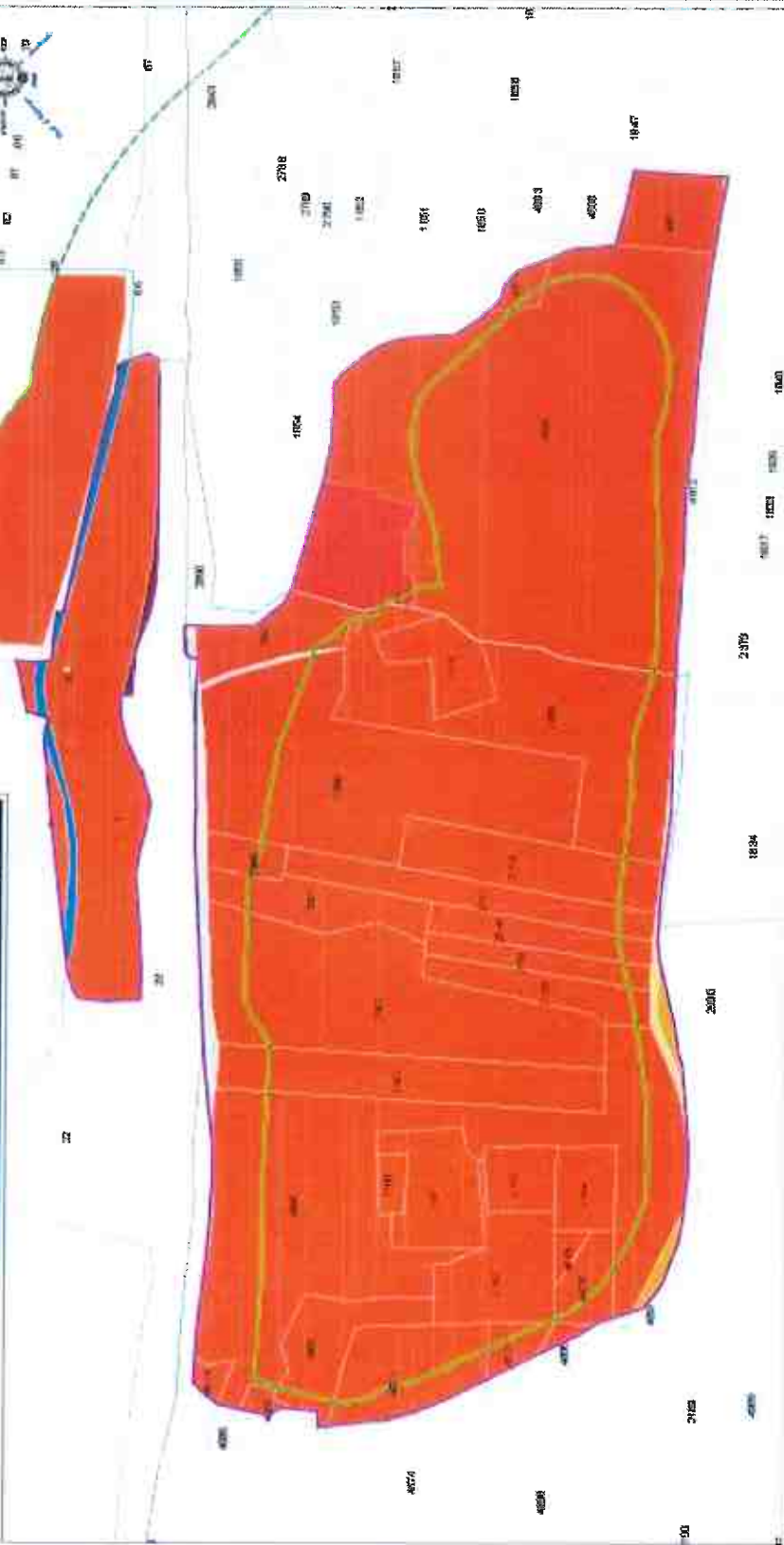
Parcelles bande des 200 m				
Section	n°		Lieu dit	Surface
D	1836		Mirandes basses	0 ha 12 a 51 ca
D	1837		Mirandes basses	0 ha 17 a 04 ca
D	1838		Mirandes basses	0 ha 16 a 72 ca
D	1839		Mirandes basses	0 ha 16 a 81 ca
D	1840		Mirandes basses	0 ha 51 a 24 ca
D	1841		Mirandes basses	0 ha 59 a 78 ca
D	1842		Mirandes basses	0 ha 02 a 24 ca
D	1843	p	Mirandes basses	0 ha 54 a 43 ca
D	1844	p	Mirandes basses	0 ha 51 a 58 ca
D	1845	p	Mirandes basses	0 ha 21 a 60 ca
D	1846	p	Mirandes basses	0 ha 44 a 62 ca
D	1847		Mirandes basses	0 ha 30 a 82 ca
D	1850		Mirandes basses	0 ha 24 a 04 ca
D	1851		Mirandes basses	0 ha 47 a 53 ca
D	1852		Mirandes basses	0 ha 18 a 21 ca
D	1853		Mirandes basses	0 ha 03 a 47 ca
D	1854		Mirandes basses	0 ha 19 a 91 ca
D	1855		Mirandes basses	0 ha 03 a 28 ca
D	1857		Mirandes basses	0 ha 22 a 10 ca
D	1858		Mirandes basses	0 ha 32 a 62 ca
D	1859		Mirandes basses	0 ha 57 a 17 ca
D	1860	p	Mirandes basses	0 ha 26 a 96 ca
D	1888		Les Mirandes Altes	0 ha 01 a 86 ca
D	2155	p	Les Mirandes Altes	0 ha 11 a 01 ca
D	2156	p	Les Mirandes Altes	0 ha 04 a 99 ca
D	2157	p	Les Mirandes Altes	0 ha 02 a 66 ca
D	2158	p	Les Mirandes Altes	0 ha 01 a 57 ca
D	2159	p	Les Mirandes Altes	0 ha 01 a 69 ca
D	2162	p	Les Mirandes Altes	0 ha 00 a 04 ca
D	2167	p	Les Mirandes Altes	1 ha 40 a 25 ca
D	2186	p	Les Mirandes Altes	0 ha 15 a 25 ca
Sous-total				6 ha 73 85 ca



SVLR - Espira-de-l'Agly (66)

Maîtrise du foncier de l'établissement

Plan Plan Cadastre - Echelle 1:2000



	Limite de l'établissement SVLR		Propriété SVLR		Convention Signifié du Canal		Convention Cadastre de la Municipalité
	Limite maximale des caillers de stockage de déchets (SECO)		Convention Contrainte d'Esp. Im. de l'Agly		Convention sans propriétaire connus (www.rivier)		Parcelles en cours d'acquisition par SVLR
	Limite de la bande des 200 m		BRIC - Impossibilité - Inaliénable		Sur des zones références cadastrales		Défaut d'acte (Parcelles 4009)



SVLR - Espira-de-l'Agly (06)

Maîtrise du foncier de la bande des 200 m

Rég. Plan Gaspde - Rev. 04/10/09



	Limites de retraitement SVLR		Propriété SVLR		Convention Syndicat du Canal		Convention Commune de la Madeline
	Zone de maîtrise des cultures de stockage de déchets (SDCO)		Convention Commune d'Espira-de-l'Agly		Convention aires en première zone		Période en cours d'acquisition par SVLR
	Limites de la bande des 200 m		SVLR - Impossibilité - Inhabitable		Surfaces sous rétroviseurs robotisés		Défait d'acte (Parcellaire 4979, 4978, 4975, 4974 et 1853)

Parcelles bande des 200 m			
Section	n°	Lieu dit	Surface
D	2187	Les Mirandes Altès	0 ha 15 a 50 ca
D	2188	p Les Mirandes Altès	0 ha 69 a 69 ca
D	2189	Les Mirandes Altès	0 ha 44 a 16 ca
D	2190	Les Mirandes Altès	0 ha 42 a 32 ca
D	2191	p Les Mirandes Altès	0 ha 26 a 02 ca
D	2195	Les Mirandes Altès	0 ha 02 a 34 ca
D	2196	p Les Mirandes Altès	0 ha 01 a 46 ca
D	2197	p Les Mirandes Altès	0 ha 10 a 83 ca
D	2198	p Les Mirandes Altès	0 ha 20 a 49 ca
D	2200	Les Mirandes Altès	0 ha 24 a 87 ca
D	2361	Les Mirandes Altès	0 ha 02 a 88 ca
D	2362	p Les Mirandes Altès	0 ha 02 a 17 ca
D	2379	Mirandes basses	0 ha 40 a 26 ca
D	2382	p Les Mirandes Altès	0 ha 25 a 00 ca
D	2472	p Mirandes basses	0 ha 04 a 78 ca
D	2473	p Mirandes basses	0 ha 22 a 71 ca
D	2565	p Les Mirandes Altès	1 ha 57 a 77 ca
D	2650	p Les Mirandes Altès	0 ha 00 a 17 ca
D	2656	p Les Mirandes Altès	0 ha 02 a 29 ca
D	2567	p Les Mirandes Altès	0 ha 01 a 61 ca
D	2788	Mirandes basses	0 ha 17 a 48 ca
D	2789	Mirandes basses	0 ha 16 a 41 ca
D	2790	Mirandes basses	0 ha 15 a 12 ca
D	2840	p Les Mirandes Altès	0 ha 02 a 15 ca
D	2843	p Mirandes basses	1 ha 66 a 21 ca
D	2845	p Mirandes basses	0 ha 18 a 45 ca
D	2846	p Mirandes basses	0 ha 02 a 82 ca
D	2896	Les Mirandes Altès	0 ha 06 a 24 ca
D	2897	Les Mirandes Altès	0 ha 24 a 69 ca
D	2898	p Les Mirandes Altès	0 ha 36 a 43 ca
D	2899	p Les Mirandes Altès	0 ha 27 a 84 ca
Sous-total			8 ha 51 a 16 ca

Parcelles bande des 200 m			
Section	n°	Lieu dit	Surface
D	2900	p Les Mirandes Altès	0 ha 04 a 76 ca
D	2901	p Les Mirandes Altès	0 ha 03 a 58 ca
D	2902	p Les Mirandes Altès	0 ha 14 a 57 ca
D	2903	p Les Mirandes Altès	0 ha 06 a 11 ca
D	2905	p Les Mirandes Altès	0 ha 03 a 02 ca
D	2995	Les Mirandes Altès	0 ha 60 a 27 ca
D	2996	Les Mirandes Altès	0 ha 49 a 50 ca
D	3463	p Les Mirandes Altès	0 ha 19 a 78 ca
D	3464	p Les Mirandes Altès	0 ha 00 a 53 ca
D	4003	Mirandes basses	0 ha 13 a 07 ca
D	4004	p Mirandes basses	0 ha 09 a 40 ca
D	4006	p Mirandes basses	1 ha 16 a 90 ca
D	4600	Mirandes basses	0 ha 12 a 62 ca
D	4601	p Mirandes basses	0 ha 21 a 95 ca
D	4670	p Les Mirandes Altès	0 ha 03 a 90 ca
D	4671	p Les Mirandes Altès	0 ha 06 a 46 ca
D	4673	p Les Mirandes Altès	0 ha 15 a 28 ca
D	4674	Les Mirandes Altès	0 ha 47 a 95 ca
D	4683	Les Mirandes Altès	0 ha 03 a 57 ca
D	4685	Les Mirandes Altès	0 ha 04 a 74 ca
D	4895	Les Mirandes Altès	0 ha 07 a 57 ca
D	4896	Les Mirandes Altès	1 ha 58 a 08 ca
D	4897	Les Mirandes Altès	0 ha 07 a 64 ca
D	4898	p Les Mirandes Altès	0 ha 70 a 47 ca
D	4909	p Les Mirandes Altès	0 ha 21 a 20 ca
D	4910	Les Mirandes Altès	0 ha 13 a 55 ca
D	4912	Les Mirandes Altès	0 ha 09 a 08 ca
D	4913	Les Mirandes Altès	1 ha 19 a 92 ca
D	4914	Les Mirandes Altès	0 ha 03 a 54 ca
Surfaces sans références cadastrales			0 ha 58 a 94 ca
Sous-total			8 ha 87 a 95 ca
Total			40 ha 75 a 14 ca

DÉLAIS ET VOIES DE RECOURS

RECOURS CONTENTIEUX

Article L181-17 du code de l'environnement

Les décisions prises sur le fondement de l'avant-dernier alinéa de l'article L. 181-9 et les décisions mentionnées aux articles L. 181-12 à L. 181-15 sont soumises à un contentieux de pleine juridiction.

Article R181-50 du code de l'environnement

Les décisions mentionnées aux articles L. 181-12 à L. 181-15 peuvent être déférées à la juridiction administrative devant le tribunal administratif de Montpellier (34 000), 6 rue Pitot :

1° Par les pétitionnaires ou exploitants, dans un délai de deux mois à compter du jour où la décision leur a été notifiée

2° Par les tiers intéressés en raison des inconvénients ou des dangers pour les intérêts mentionnés à l'article L. 181-3, dans un délai de quatre mois à compter de :

a) L'affichage en mairie dans les conditions prévues au 2° de l'article R. 181-44 ;

b) La publication de la décision sur le site internet de la préfecture prévue au 4° du même article.

Le délai court à compter de la dernière formalité accomplie. Si l'affichage constitue cette dernière formalité, le délai court à compter du premier jour d'affichage de la décision.

Le tribunal administratif peut être saisi par l'application informatique « télerecours citoyens » accessible par le site Internet www.telerecours.fr

Les décisions mentionnées au premier alinéa peuvent faire l'objet d'un recours gracieux ou hiérarchique dans le délai de deux mois. Ce recours administratif prolonge de deux mois les délais mentionnés aux 1° et 2°.

RECOURS GRACIEUX OU HIÉRARCHIQUE

Article R181-51 du code de l'environnement

Lorsqu'un recours gracieux ou hiérarchique est exercé par un tiers contre une décision mentionnée au premier alinéa de l'article R. 181-50, l'autorité administrative compétente en informe le bénéficiaire de la décision pour lui permettre d'exercer les droits qui lui sont reconnus par les articles L. 411-6 et L. 122-1 du code des relations entre le public et l'administration.

RÉCLAMATION

Article R181-52 du code de l'environnement

Les tiers intéressés peuvent déposer une réclamation auprès du préfet, à compter de la mise en service du projet autorisé, aux seules fins de contester l'insuffisance ou l'inadaptation des prescriptions définies dans l'autorisation, en raison des inconvénients ou des dangers que le projet autorisé présente pour le respect des intérêts mentionnés à l'article L. 181-3.

Le préfet dispose d'un délai de deux mois, à compter de la réception de la réclamation, pour y répondre de manière motivée. A défaut, la réponse est réputée négative.

S'il estime la réclamation fondée, le préfet fixe des prescriptions complémentaires dans les formes prévues à l'article R. 181-45.

PRÉFET DES PYRÉNÉES-ORIENTALES

Préfecture
Direction de la citoyenneté et de la légalité
Bureau du contrôle de légalité de
l'urbanisme et de l'environnement

Perpignan, le 18 juin 2020

affaire suivie par : Marie MARTINEZ
Tél. : 04.68.51.68.61
marie.martinez@pyrenees-orientales.gouv.fr

Réf. : AP prorogation DUP ORI rues Valette
Delibes.odt

Arrêté n°PREF/DCL/BCLUE/2020170-0001

Prorogant la durée de validité de l'arrêté préfectoral n°PREF/BUFIC/DCL/2015203-0001 du 22 juillet 2015 portant déclaration d'utilité publique du projet de réhabilitation de deux immeubles dégradés (18 rue Delibes et 9 rue Valette) au sein du PNRQAD dans le cadre de l'ORI quartier gare sur le territoire de la commune de Perpignan

Le Préfet des Pyrénées-Orientales

Chevalier de la Légion d'honneur

Chevalier de l'Ordre national du Mérite

- VU le code de l'expropriation pour cause d'utilité publique ;
- VU le code de l'urbanisme ;
- VU le code de l'environnement ;
- VU l'arrêté n°PREF/BUFIC/DCL/2015203-0001 du 22 juillet 2015 portant déclaration d'utilité publique du projet de réhabilitation de deux immeubles dégradés (18 rue Delibes et 9 rue Valette) au sein du PNRQAD dans le cadre de l'ORI quartier gare sur le territoire de la commune de Perpignan ;
- VU le courrier du 5 juin 2020 de monsieur le maire de Perpignan sollicitant la prorogation de la déclaration d'utilité publique du 22 juillet 2015 pour une durée de 5 ans ;

SUR proposition du secrétaire général de la préfecture des Pyrénées-Orientales,

ARRÊTE

Article 1er : Est prorogé au profit de la commune de Perpignan, **pour une durée de cinq ans à compter du 22 juillet 2020**, le délai fixé à l'article 3 de l'arrêté préfectoral n°PREF/BUFIC/DCL/2015203-0001 du 22 juillet 2015 portant déclaration d'utilité publique du projet de réhabilitation de deux immeubles dégradés (18 rue Delibes et 9 rue Valette) au sein du PNRQAD dans le cadre de l'ORI quartier gare sur le territoire de la commune de Perpignan.

../..

Article 2 : Monsieur le secrétaire général de la Préfecture des Pyrénées-Orientales et monsieur le maire de Perpignan, sont chargés, chacun en ce qui le concerne, de l'exécution du présent arrêté qui sera inséré au recueil des actes administratifs de la Préfecture des Pyrénées-Orientales et affiché aux lieux habituels en mairie de Perpignan.

Le préfet,
pour le préfet et par délégation,
le secrétaire général,



Kevin MAZOYER

Conformément à l'article R.421-1 du code de justice administrative, le présent arrêté peut faire l'objet d'un recours contentieux devant le tribunal administratif de Montpellier (6 rue Pitot) dans le délai de deux mois courant à compter de sa notification ou de sa publication.

Le tribunal administratif peut être saisi par l'application informatique "Télérecours citoyens" accessible par le site Internet www.telerecours.fr.

Durant ce délai de deux mois, un recours gracieux peut être exercé.

En application de l'article R.421-2 du code précité, « sauf disposition législative ou réglementaire contraire, dans les cas où le silence gardé par l'autorité administrative sur une demande vaut décision de rejet, l'intéressé dispose, pour former un recours, d'un délai de deux mois à compter de la date à laquelle est née une décision implicite de rejet. Toutefois, lorsqu'une décision explicite de rejet intervient avant l'expiration de cette période, elle fait à nouveau courir le délai de recours ».

PRÉFET DES PYRÉNÉES-ORIENTALES

Préfecture
Direction de la citoyenneté et de la légalité
Bureau du contrôle de légalité de
l'urbanisme et de l'environnement

Perpignan, le 18 juin 2020

affaire suivie par : Marie MARTINEZ
Tél. : 04.68.51.68.61
marie.martinez@pyrenees-orientales.gouv.fr

Commune de Perpignan

Arrêté n°PREF/DCL/BCLUE/2020170-0002

Réf. : AP cessibilité ORI immeuble rue
Valette2.odt

Déclarant cessible au profit de la commune de
Perpignan la parcelle de terrain nécessaire au projet
de réhabilitation de l'immeuble dégradé sis 9 rue
Frédéric Valette (ORI quartier gare) sur le territoire
de la commune

Le Préfet des Pyrénées-Orientales

Chevalier de la Légion d'honneur

Chevalier de l'Ordre national du Mérite

- VU le code de l'expropriation pour cause d'utilité publique ;
- VU le code de l'urbanisme et notamment son chapitre III, ses articles L313-4 et suivants, R313-23 et suivants ;
- VU l'arrêté préfectoral n°PREF/BUFIC/DCL/2015203-0001 du 22 juillet 2015 portant déclaration d'utilité publique du projet de réhabilitation de deux immeubles dégradés (18 rue Delibes et 9 rue Valette) au sein du périmètre PNRQAD dans le cadre de l'opération de restauration immobilière (ORI) quartier gare sur le territoire de la commune de Perpignan ;
- VU l'arrêté préfectoral n°PREF/DCL/BUFIC/2017032-0001 du 1^{er} février 2017 prescrivant l'ouverture d'une enquête parcellaire portant sur le projet de réhabilitation de deux immeubles dégradés (18 rue Delibes et 9 rue Valette) (ORI quartier gare) sur le territoire de la commune de Perpignan ;
- VU le plan parcellaire des propriétés dont l'acquisition est nécessaire pour la réalisation du projet ;
- VU la liste des propriétaires ;
- VU le registre d'enquête ;
- VU les pièces constatant que l'arrêté n°PREF/DCL/BUFIC/2017032-0001 du 1^{er} février 2017 a été publié, affiché et inséré dans un journal départemental huit jours avant l'ouverture de l'enquête et rappelé dans les huit premiers jours de celle-ci et que le dossier de l'enquête est resté déposé en mairie de Perpignan durant 19 jours consécutifs du 27 février au 17 mars 2017 inclus ;

../..

VU les pièces constatant que l'arrêté n°PREF/DCL/BUFIC/2017032-0001 du 1^{er} février 2017 a été notifié aux propriétaires concernés ;

VU l'avis favorable de madame Anita SAEZ, commissaire enquêteur, aux emprises prévues dans le dossier d'enquête parcellaire ;

VU la correspondance de monsieur le maire de Perpignan du 5 juin 2020 sollicitant la cessibilité uniquement pour l'immeuble sis 9 rue Frédéric Valette ;

CONSIDÉRANT que le propriétaire concerné n'a ni répondu au courrier de notification de l'ouverture de l'enquête parcellaire et du programme détaillé des travaux à réaliser, ni exécuté les travaux qui y étaient prescrits dans les délais impartis ;

SUR proposition du secrétaire général de la préfecture des Pyrénées-Orientales ;

ARRÊTE :

ARTICLE 1 : Est déclarée cessible au profit de la commune de Perpignan la parcelle de terrain, désignée dans l'état parcellaire annexé au présent arrêté (1 page), nécessaire au projet réhabilitation de l'immeuble dégradé 9 rue Frédéric Valette (ORI quartier gare) sur le territoire de la commune de Perpignan.

ARTICLE 2 : La durée de validité du présent arrêté est de 6 mois à compter de la date de sa signature.

ARTICLE 3 : Le secrétaire général de la préfecture des Pyrénées-Orientales et monsieur le maire de Perpignan sont chargés, chacun en ce qui le concerne, de l'exécution du présent arrêté qui sera notifié, par le maître d'ouvrage, au propriétaire concerné, inséré au recueil des actes administratifs de la préfecture des Pyrénées-Orientales et affiché aux lieux habituels en mairie de Perpignan.

Le préfet,
pour le préfet et par délégation,
le secrétaire général,


Kévin MAZOYER

Conformément à l'article R.421-1 du code de justice administrative, le présent arrêté peut faire l'objet d'un recours contentieux devant le tribunal administratif de Montpellier (6 rue Pitot) dans le délai de deux mois courant à compter de sa notification ou de sa publication.

Le tribunal administratif peut être saisi par l'application informatique "Télérecours citoyens" accessible par le site Internet www.telerecours.fr.

Durant ce délai de deux mois, un recours gracieux peut être exercé.

En application de l'article R.421-2 du code précité, « sauf disposition législative ou réglementaire contraire, dans les cas où le silence gardé par l'autorité administrative sur une demande vaut décision de rejet, l'intéressé dispose, pour former un recours, d'un délai de deux mois à compter de la date à laquelle est née une décision implicite de rejet. Toutefois, lorsqu'une décision explicite de rejet intervient avant l'expiration de cette période, elle fait à nouveau courir le délai de recours ».

ETAT PARCELLAIRE

COMMUNE
DE
PERPIGNAN

OPERATION DE RESTAURATION IMMOBILIERE
QUARTIER GARE

N° ORDRE	CADASTRE		ADRESSE	NATURE	IDENTIFICATION DES PROPRIETAIRES	SUPERFICIES	
	SECTION	N°				TOTALE DE LA PARCELLE	DES EMPRISES
1	AN	479	9, rue Frédéric Valette	B	SCI DEBUSSY Gérant : M. Jean PLANES 18, impasse Drancourt 66000 PERPIGNAN	39 m ²	39 m ²

VU pour être annexé à
mon arrêté de ce jour

Perpignan, le 18 JUIN 2020

Le Préfet,

Pour le Préfet et par délégation,

Le Secrétaire Général


Kevin MAZCYER

PRÉFET DES PYRÉNÉES-ORIENTALES

Direction de la Citoyenneté et de la Légalité
BCLUE
Dossier suivi par : Cathy FONTVIEILLE-SAFONT
Tél : 04.68.51.68.66

Perpignan, le 24 juin 2020

ARRÊTE PRÉFECTORAL n° PREF/DCL/BCLUE 2020176-0003

Mettant en demeure la société SABENA TECHNICS PGF de respecter les prescriptions applicables à ses installations situées à Perpignan

Le Préfet des Pyrénées-Orientales
Chevalier de la Légion d'Honneur
Chevalier de l'Ordre National du Mérite

VU le Code de l'environnement ;

VU l'arrêté préfectoral n° 2956/08 du 11/07/2008 autorisant la société EAS Industries à exploiter un établissement de maintenance aéronautique sur le territoire de la commune de Perpignan ;

VU l'arrêté préfectoral complémentaire n° 2010354-0003 du 20/12/2010 modifiant l'arrêté préfectoral n° 2956/08 du 11/07/2008 autorisant la société EAS Industries à exploiter un établissement de maintenance aéronautique sur le territoire de la commune de Perpignan ;

VU le récépissé de déclaration du 18/03/2010 pour le remplissage et la distribution de liquides inflammables sous la rubrique 1434-1b ;

VU le récépissé de déclaration du 12/10/2012 modifiant la déclaration du 18/03/2010 pour le remplissage et la distribution de liquides inflammables sous la rubrique 1434-1b ;

VU le récépissé de changement d'exploitant du 16/01/2015 de EAS Industrie au profit de EAS Service ;

VU le courrier de la préfecture du 8/04/2016 actant le non-classement des rubriques 4xxx ;

VU la déclaration de changement d'exploitant du 2/12/2019 de NEW EAS au profit de SABENA TECHNICS PGF ;

VU le rapport de l'inspecteur de l'environnement qui fait suite à la visite d'inspection du 03/12/2019 transmis à l'exploitant par courrier en date du 11/12/2020, conformément aux articles L. 171-6 et L. 514-5 du code de l'environnement, afin qu'il puisse faire part de ses observations ;

VU le projet d'arrêté transmis à l'exploitant le 3 juin 2020 ;

VU l'absence d'observation de l'exploitant sur ce projet ;

CONSIDÉRANT qu'au cours d'une visite réalisée le 03/12/2019, l'inspection des installations classées a relevé des non-conformités par rapport aux prescriptions applicables, qui sont détaillées dans la fiche de constats de faits de non-conformité annexée au présent arrêté ;

CONSIDÉRANT que l'article L. 171-8-I du Code de l'Environnement stipule que « Indépendamment des poursuites pénales qui peuvent être exercées, en cas d'inobservation des prescriptions applicables en vertu du présent code aux installations, ouvrages, travaux, aménagements, opérations, objets, dispositifs et activités, l'autorité administrative compétente met en demeure la personne à laquelle incombe l'obligation d'y satisfaire dans un délai qu'elle détermine » ;

CONSIDÉRANT qu'en application de l'article L. 171-8-I du Code de l'Environnement il convient de mettre en demeure la société SABENA TECHNICS PGF de respecter les prescriptions applicables pour l'exploitation de ses installations situées à Perpignan ;

SUR proposition du secrétaire général de la préfecture du département des Pyrénées-Orientales ;

ARRÊTÉ

ARTICLE 1 - OBJET DE L'ARRÊTÉ

La société SABENA TECHNICS PGF (SAS) dont le siège social est situé avenue Maurice BELLONTE, pour ses installations situées à la même adresse, est mise en demeure de respecter l'ensemble des prescriptions applicables et notamment de corriger les non-conformités (NC) relevées dans la fiche de constat annexée au présent arrêté, dans les délais fixés à deux mois et comptés à la date de la notification du présent arrêté.

ARTICLE 2 : JUSTIFICATIFS DE MISE EN CONFORMITÉ

La société SABENA TECHNICS PGF doit fournir, dans les délais fixés à l'article 1 du présent arrêté, un mémoire relatif à la mise en place des actions correctives. Ce document comprendra notamment la fiche de constat annexée au présent arrêté dûment renseignée (colonne réservée à la réponse de l'exploitant) et les différents justificatifs nécessaires (factures, photographies, procédures...).

ARTICLE 3 – SANCTIONS ADMINISTRATIVES ET PÉNALES

Dans le cas où les prescriptions définies par le présent arrêté ne seraient pas respectées et indépendamment des poursuites pénales qui pourraient être engagées, il pourra être fait application à l'encontre la société SABENA TECHNICS PGF des sanctions administratives et des sanctions pénales, prévues par le Code de l'Environnement.

ARTICLE 4 – FRAIS

Les frais inhérents à l'application des prescriptions du présent arrêté sont à la charge de l'exploitant.

ARTICLE 5- EXÉCUTION - AMPLIATION

Le secrétaire général de la préfecture des Pyrénées-Orientales, le Directeur Régional de l'Environnement, de l'Aménagement et du Logement (DREAL Occitanie) chargé de l'inspection des installations classées, le maire de Perpignan, les officiers de police judiciaire, sont chargés, chacun en ce qui le concerne, de veiller à l'exécution du présent arrêté dont ampliation sera notifiée à l'exploitant.

Pour le préfet, et par délégation,
Le secrétaire général,


Kevin MAZOYER

DÉLAIS ET VOIES DE RECOURS

RECOURS CONTENTIEUX

Article L181-17 du Code de l'environnement

Les décisions prises sur le fondement de l'avant-dernier alinéa de l'article L. 181-9 et les décisions mentionnées aux articles L. 181-12 à L. 181-15 sont soumises à un contentieux de pleine juridiction.

Article R181-50 du Code de l'environnement

Les décisions mentionnées aux articles L. 181-12 à L. 181-15 peuvent être déférées à la juridiction administrative :

1° Par les pétitionnaires ou exploitants, dans un délai de deux mois à compter du jour où la décision leur a été notifiée ;

2° Par les tiers intéressés en raison des inconvénients ou des dangers pour les intérêts mentionnés à l'article L. 181-3, dans un délai de quatre mois à compter de :

a) L'affichage en mairie dans les conditions prévues au 2° de l'article R. 181-44 ;

b) La publication de la décision sur le site internet de la préfecture prévue au 4° du même article.

Le délai court à compter de la dernière formalité accomplie. Si l'affichage constitue cette dernière formalité, le délai court à compter du premier jour d'affichage de la décision.

Le tribunal administratif peut être saisi par l'application informatique "Télérecours citoyens" accessible par le site internet "www.telerecours.fr".

Les décisions mentionnées au premier alinéa peuvent faire l'objet d'un recours gracieux ou hiérarchique dans le délai de deux mois. Ce recours administratif prolonge de deux mois les délais mentionnés aux 1° et 2°.

RECOURS GRACIEUX OU HIÉRARCHIQUE

Article R181-51 du Code de l'environnement

Lorsqu'un recours gracieux ou hiérarchique est exercé par un tiers contre une décision mentionnée au premier alinéa de l'article R. 181-50, l'autorité administrative compétente en informe le bénéficiaire de la décision pour lui permettre d'exercer les droits qui lui sont reconnus par les articles L. 411-6 et L. 122-1 du code des relations entre le public et l'administration.

RÉCLAMATION

Article R181-52 du Code de l'environnement

Les tiers intéressés peuvent déposer une réclamation auprès du préfet, à compter de la mise en service du projet autorisé, aux seules fins de contester l'insuffisance ou l'inadaptation des prescriptions définies dans l'autorisation, en raison des inconvénients ou des dangers que le projet autorisé présente pour le respect des intérêts mentionnés à l'article L. 181-3.

Le préfet dispose d'un délai de deux mois, à compter de la réception de la réclamation, pour y répondre de manière motivée. A défaut, la réponse est réputée négative.

S'il estime la réclamation fondée, le préfet fixe des prescriptions complémentaires dans les formes prévues à l'article R. 181-45.

Annexe 1 : fiche récapitulative des constats de Non-Conformité

Date de l'inspection : 3/12/2019		Exploitant : SABENA Technics PGF
N°	Constatations de l'inspection	Réponses de l'exploitant
Non-conformités		
NC n°1	<p>Référentiel : article 2.3.1.de l'AP du 11/07/2008</p> <p>L'exploitant prend les dispositions appropriées qui permettent d'intégrer l'installation dans le paysage. L'ensemble des installations est maintenu propre et entretenu en permanence.</p> <p><u>Constatations :</u></p> <p>Sur les aires extérieures, de nombreux déchets (pneus, bidons...) et équipements abandonnés (BIC...) sont dispersés aux abords des hangars.</p> <p>La broussaille est importante entre la zone de stockage des déchets et des carburants, et la RD117.</p> <p><u>Écart à corriger :</u></p> <p>La société SABENA Technics PGF doit procéder</p> <ul style="list-style-type: none"> • au nettoyage des abords extérieurs des hangars, notamment en évacuant les déchets (pneus, bidons...) et équipements abandonnés (BIC...); • au débroussaillage de la bande longeant la clôture entre la zone de stockage des déchets et des carburants, et la RD117. 	
NC n°2	<p>Référentiel : article 4.1.1 de l'AP du 11/07/2008</p> <p>L'exploitant doit prendre toutes les dispositions nécessaires dans la conception des installations pour limiter la consommation d'eau.</p> <p>En particulier la société doit rechercher à récupérer l'eau de pluie dans le cadre d'une utilisation durable de cette ressource.</p> <p>Sans préjuger des dispositions du décret du 24 septembre 1992 relatif à la limitation ou la suspension provisoire des usages de l'eau, les prélèvements d'eau sont faits à partir de :</p> <ul style="list-style-type: none"> • Puits : débit autorisé de 400 m3/an; (Lavage des avions et espaces verts) • Réseau eau potable de la ville: (Eau potable et sanitaire) <p>Les installations de prélèvement (réseau ville et forage) doivent être munies d'un dispositif de mesure totalisateur. L'exploitant doit noter sur un registre les quantités d'eau utilisées sur le site sur chacun des ouvrages de prélèvement et calculer les débits mensuels.</p> <p><u>Constatations :</u></p> <p>L'exploitant dépasse très largement le seuil autorisé de prélèvement dans le milieu (2549</p>	

Date de l'inspection : 3/12/2019		Exploitant : SABENA Technics PGF
N°	Constatations de l'inspection	Réponses de l'exploitant
	<p>m3 en 2016, 2644 m3 en 2017 et 603 m3 en 2018).</p> <p>Le compteur du forage est défaillant est doit être remplacé.</p> <p>Le registre de consommation d'eau n'est plus renseigné.</p> <p>La récupération de l'eau de pluie n'est pas recherchée.</p> <p><u>Écart à corriger :</u></p> <p>La société SABENA Technics PGF doit justifier:</p> <ul style="list-style-type: none"> • d'une quantité de prélèvement dans le forage conforme (400m3/an) ou doit faire la demande argumentée de la modification de l'arrêté préfectoral • du remplacement du compteur d'eau défaillant • de la consignation mensuelle des débits d'eau consommés dans le registre dédié • d'une étude de faisabilité pour la récupération des eaux de pluie. 	
NC n°3	<p>Référentiel : article 4.1.2. de l'AP du 11/07/2008.</p> <p>Un ou plusieurs réservoirs de coupure ou bac de disconnexion ou tout autre équipement présentant des garanties équivalentes sont installés afin d'isoler les réseaux d'eaux et pour éviter des retours de substances dans les réseaux d'adduction d'eau publique ou dans les milieux de prélèvement.</p> <p>Par ailleurs il ne doit pas exister de connexion possible entre le réseau d'eau du forage et d'eau potable de la ville.</p> <p><u>Constatations :</u></p> <p>L'exploitant n'a pas pu justifier de l'existence d'un dispositif de disconnexion sur le raccordement du réseau public et du forage.</p> <p>La norme EN 1717 définit les principes de la protection contre la pollution de l'eau potable dans les réseaux intérieurs. Cette norme définit différents types de dispositifs de protection identifiés par deux lettres dont la première désigne le genre de protection et la deuxième une variante dans le genre.</p> <p>Concernant les ICPE, il semblerait que le dispositif approprié serait:</p> <ul style="list-style-type: none"> • initiale B, avec l'unique type BA : disconnecteur à zone de pression réduite contrôlable ; le fait qu'on puisse contrôler l'efficacité du système le rend quasiment infaillible. <p><u>Écart à corriger :</u></p> <p>La société SABENA Technics PGF doit justifier de la mise en place d'un dispositif de dis-</p>	

Date de l'inspection : 3/12/2019		Exploitant : SABENA Technics PGF
N°	Constatations de l'inspection	Réponses de l'exploitant
	<p>connexion (type BA) sur les réseaux d'adduction d'eau publique et dans les milieux de prélèvement.</p>	
NC n°4	<p>Référentiel : article 4.2.2.de l'AP du 11/07/2008</p> <p>Le plan des réseaux d'alimentation et de collecte doit notamment faire apparaître :</p> <ul style="list-style-type: none"> • l'origine et la distribution de l'eau d'alimentation, • les dispositifs de protection de l'alimentation (bac de disconnexion, l'implantation des disconnecteurs ou tout autre dispositif permettant un isolement avec la distribution alimentaire,...) • les secteurs collectés et les réseaux associés • les ouvrages de toutes sortes (vannes, compteurs...) • les ouvrages d'épuration interne avec leur point de contrôle et les points de rejet de toute nature (interne ou au milieu). <p><u>Constatations :</u> Le plan des réseaux présenté n'est pas complet et peu lisible.</p> <p><u>Écart à corriger :</u> La société SABENA Technics PGF doit mettre à jour le plan des réseaux faisant apparaître les ouvrages listés à l'article 4.2.2 de l'AP et distinguant les catégories d'effluents identifiés à l'article 4.3.1 de l'AP.</p>	
NC n°5	<p>Référentiel : article 4.2.3.de l'AP du 11/07/2008</p> <p>Les réseaux de collecte des effluents sont conçus et aménagés de manière à être curables, étanches et résister dans le temps aux actions physiques et chimiques des effluents ou produits susceptibles d'y transiter. L'exploitant s'assure par des contrôles appropriés et préventifs de leur bon état et de leur étanchéité. Ces contrôles doivent être consignés sur un registre tenu à la disposition de l'inspection des installations classées. Les différentes canalisations accessibles sont repérées conformément aux règles en vigueur. [...]</p> <p><u>Constatations :</u> La totalité du réseau de collecte des effluents n'est pas contrôlé. Les contrôles réalisés ne sont pas consignés dans un registre</p> <p><u>Écart à corriger :</u></p>	

Date de l'inspection : 3/12/2019		Exploitant : SABENA Technics PGF
N°	Constatations de l'inspection	Réponses de l'exploitant
	<p>La société SABENA Technics PGF doit justifier:</p> <ul style="list-style-type: none"> des contrôles appropriés et préventifs du bon état et de l'étanchéité des réseaux de collecte des effluents; de la consignation des contrôles de l'étanchéité des réseaux de collecte des effluents 	
NC n°6	<p><u>Référentiel : article 4.3.3.de l'AP du 11/07/2008</u></p> <p>La conception et la performance des installations de traitement (ou de pré-traitement) des effluents aqueux permettent de respecter les valeurs limites imposées au rejet par le présent arrêté. Elles sont entretenues, exploitées et surveillées de manière à réduire au minimum les durées d'indisponibilité ou à faire face aux variations des caractéristiques des effluents bruts (débit, température, composition...) y compris à l'occasion du démarrage ou d'arrêt des installations.[...]</p> <p><u>Constatations :</u></p> <p>Lors de la visite, l'exploitant a indiqué avoir réalisé l'entretien des débourbeurs-deshuileurs sans présenter de justificatifs.</p> <p><u>Écart à corriger :</u></p> <p>La société SABENA Technics PGF doit transmettre une copie des documents justifiant l'entretien des débourbeurs-deshuileurs.</p>	
NC n°7	<p><u>Référentiel : article 4.3.5. de l'AP du 11/07/2008</u></p> <p>Les effluents rejetés doivent être exempts :</p> <ul style="list-style-type: none"> - de matières flottantes, - de produits susceptibles de dégager en égout ou dans le milieu naturel directement ou indirectement des gaz ou vapeurs toxiques, inflammables ou odorantes, - de tous produits susceptibles de nuire à la conservation des ouvrages, ainsi que des matières déposables ou précipitables qui, directement ou indirectement, sont susceptibles d'entraver le bon fonctionnement des ouvrages.[...] <p><u>Constatations :</u></p> <p>L'exploitant n'a pas pu présenter de mesures de rejet des effluents de moins de 3 ans, conformes aux valeurs limites définies aux articles 4.3.7 et 4.3.8 de l'AP du 11/07/2008</p> <p><u>Écart à corriger :</u></p> <p>La société SABENA Technics PGF doit transmettre des mesures de rejet des effluents de moins de 3 ans et conformes aux valeurs li-</p> 	

Date de l'inspection : 3/12/2019		Exploitant : SABENA Technics PGF
N°	Constatations de l'inspection	Réponses de l'exploitant
	mites définies aux articles 4.3.7 et 4.3.8 de l'AP du 11/07/2008	
NC n°8	<p>Référentiel : article 5.1.3. de l'AP du 11/07/2008</p> <p>Les déchets et résidus produits, entreposés dans l'établissement, avant leur traitement ou leur élimination, doivent l'être dans des conditions ne présentant pas de risques de pollution (prévention d'un lessivage par des eaux météoriques, d'une pollution des eaux superficielles et souterraines, des envols et des odeurs) pour les populations avoisinantes et l'environnement. En particulier, les aires de transit de déchets susceptibles de contenir des produits polluants sont réalisées sur des aires étanches et aménagées pour la récupération des éventuels liquides épandus et des eaux météoriques souillées.</p> <p>D'une façon générale les aires de transit des déchets sont repérées sur un plan et matérialisées au sein de l'entreprise.</p> <p><u>Constatations :</u></p> <p>Le stockage des déchets en extérieur n'est pas conforme. En particulier, tous les déchets ne sont pas sur rétention.</p> <p>Les BIC contenant les bas d'avions ne sont pas stockés sur rétention. Ils sont disposés en dehors de l'aire dédiée aux déchets;</p> <p>Certains déchets sont présents depuis plusieurs années.</p> <p>Le plan de stockage des déchets n'est pas à jour.</p> <p><u>Écart à corriger :</u></p> <p>La société SABENA Technics PGF doit:</p> <ul style="list-style-type: none"> • justifier que les aires de transit de déchets susceptibles de contenir des produits polluants sont réalisées sur des aires étanches et aménagées pour la récupération des éventuels liquides épandus et des eaux météoriques souillées; • procéder à l'évacuation des déchets présents depuis plusieurs années; • mettre à jour le plan de stockage des déchets. 	
NC n°9	<p>Référentiel : article 5.1.4. de l'AP du 11/07/2008</p> <p>L'exploitant élimine ou fait éliminer les déchets produits dans des conditions propres à garantir les intérêts. Il s'assure que les installations visées à l'article L511-1 du code de l'environnement utilisées pour cette élimination sont régulièrement autorisées à cet effet.</p>	

Date de l'inspection : 3/12/2019		Exploitant : SABENA Technics PGF
N°	Constatations de l'inspection	Réponses de l'exploitant
	<p>L'exploitant doit établir avec chacun des prestataires de service chargés d'éliminer les déchets de l'entreprise un contrat écrit qui stipulera en particulier les conditions de transport et les filières d'élimination utilisées. La conformité des filières devra être justifiée. Ces contrats devront être tenus à la disposition de l'inspecteur des installations classées.</p> <p>L'exploitant doit tenir à la disposition de l'inspecteur des installations classées une caractérisation précise et une quantification de tous les déchets générés par ses activités. Pour chaque enlèvement les renseignements minimums suivants seront consignés sur un registre [...]</p> <p><u>Constatations :</u></p> <p>L'exploitant ne dispose pas des contrats des prestataires chargés d'éliminer les déchets, notamment pour les déchets non-dangereux. Le registre des déchets n'est pas complètement renseigné en ce qui concerne les déchets non-dangereux.</p> <p><u>Écart à corriger :</u></p> <p>La société SABENA Technics PGF doit justifier:</p> <ul style="list-style-type: none"> • qu'elle dispose des contrats des prestataires chargés d'éliminer les déchets non-dangereux • de la consignation sur le registre de déchets: la totalité des renseignements concernant les déchets non-dangereux, notamment les filières de valorisation. 	
NC n° 10	<p><u>Référentiel :</u> article 7.6.3.de l'AP du 11/07/2008</p> <p>Tout stockage fixe ou temporaire d'un liquide susceptible de créer une pollution des eaux ou des sols est associé à une capacité de rétention dont le volume est au moins égal à la plus grande des deux valeurs suivantes :</p> <ul style="list-style-type: none"> - 100 % de la capacité du plus grand réservoir, - 50 % de la capacité des réservoirs associés. <p>[...]</p> <p><u>Constatations :</u></p> <p>De manière générale à l'établissement, de nombreux contenants de produits dangereux n'est pas sur rétention</p> <p><u>Écart à corriger :</u></p> <p>La société SABENA Technics PGF doit justifier que tout stockage fixe ou temporaire d'un liquide susceptible de créer une pollution des eaux ou des sols est associé à une capacité de rétention</p>	

Date de l'inspection : 3/12/2019		Exploitant : SABENA Technics PGF
N°	Constatations de l'inspection	Réponses de l'exploitant
NC n° 11	<p>Référentiel : article 7.6.7.de l'AP du 11/07/2008</p> <p>[...] Le stockage et la manipulation de produits dangereux ou polluants, solides ou liquides (ou liquéfiés) sont effectués sur des aires étanches et aménagées pour la récupération des fuites éventuelles. [...]</p> <p><u>Constatations :</u></p> <p>Le site dispose de 4 citernes enterrées pour le stockage du kérosène, dont 3 de 8 m3 et 1 de 20 m3. La réglementation de sécurité pour les aéronefs impose une traçabilité du carburant des avions en maintenance. Le carburant issu de différents aéronefs ne doit donc pas être mélangé. Les 4 citernes ne semblent pas suffisantes pour l'exploitation du site. L'exploitant utilise une citerne mobile pour compléter le stockage des carburants. Le stockage de cette citerne mobile n'est pas effectué sur une aire totalement étanche et aménagée pour la récupération des fuites éventuelles. Elle est stationnée à proximité immédiate du forage. La totalité du stockage de carburant semble toujours en dessous du seuil de classement à la rubrique ICPE 4734.</p> <p><u>Écart à corriger :</u></p> <p>La société SABENA Technics PGF doit justifier que tout stockage de produits dangereux ou polluants, solides ou liquides (ou liquéfiés) est réalisé sur des aires étanches et aménagées pour la récupération des fuites éventuelles. En particulier le stationnement de la citerne mobile doit être conforme et éloignée du forage. En cas de nécessité, l'exploitant doit augmenter sa capacité de stockage de carburant issu des aéronefs. Ce stockage supplémentaire doit être intégré à l'étude de danger.</p>	
NC n° 12	<p>Référentiel : article 8.4.1. de l'AP du 11/07/2008</p> <p>L'exploitant adresse au Préfet, au plus tard le 1er avril de chaque année, un bilan annuel portant sur l'année et comportant notamment :</p> <ul style="list-style-type: none"> • une synthèse des résultats des mesures réalisées en application du présent arrêté. Ces résultats sont accompagnés, à chaque fois que cela semble pertinent, par une présentation graphique de l'évolution des résultats obtenus sur une période représentative du phénomène observé, avec tous commentaires utiles. Ils sont par ailleurs comparés à la valeur limite applicable ; 	

Date de l'inspection : 3/12/2019		Exploitant : SABENA Technics PGF
N°	Constatations de l'inspection	Réponses de l'exploitant
	<ul style="list-style-type: none"> • tout élément d'information pertinent sur la tenue de l'installation dans l'année écoulée [...] • la description et les causes des incidents et des accidents survenus à l'occasion du fonctionnement de l'installation. <p><u>Constatations :</u> L'exploitant n'a pas transmis de bilan annuel depuis 2015.</p> <p><u>Écart à corriger :</u> La société SABENA Technics PGF doit transmettre, au plus tard le 1er avril de chaque année, un bilan annuel portant sur l'année</p>	
NC n° 13	<p><u>Référentiel :</u> article 8.4.2.de l'AP du 11/07/2008</p> <p>Une vérification systématique et exhaustive du respect point par point des prescriptions de l'arrêté d'autorisation est périodiquement effectuée, à intervalles n'excédant pas 3 ans. Les non-conformités et écarts qui ressortent de ces audits doivent être corrigés sans délai. En cas de demande de l'inspection des installations classées cette vérification est effectuée par un organisme extérieur compétent et indépendant. Les résultats de ces vérifications doivent être archivés et tenus à disposition de l'inspecteur des installations classées. Les modalités de l'audit défini dans cet article pourront être revues par l'inspecteur des installations classées en fonction des résultats observés, de l'expérience acquise et sur présentation d'un dossier motivé. [...]</p> <p><u>Constatations :</u> A la demande de l'inspection, l'exploitant a transmis en amont de la visite un audit réalisé en interne. Cet audit n'indique pas la date de réalisation ni le nom de l'auditeur. L'audit n'est pas complet, il ne reprend pas l'APC du 20/12/2010, ni les AMPG relatifs aux rubriques ICPE déclarées. L'audit relève une quarantaine de non-conformité. Toutefois l'exploitant n'a pas transmis de planning de mise en conformité.</p> <p><u>Écart à corriger :</u> En application du 2nd alinéa de l'article 8.4.2 de l'AP, la société SABENA Technics PGF doit transmettre un audit environnement effectuée par un organisme extérieur compétent et indépendant. Cet audit doit vérifier de façon exhaustive, du respect point par point des prescriptions de l'arrêté d'autorisation du 11/07/2008 modifié par APC du 20/12/2010 et comprenant également la vérification des ar-</p>	

Date de l'inspection : 3/12/2019		Exploitant : SABENA Technics PGF
N°	Constatations de l'inspection	Réponses de l'exploitant
	rétés ministériels de prescriptions générales relatives aux rubriques ICPE déclarées.	
	Observations de l'inspection	Réponses de l'exploitant
OB S n°1	<p>Référentiel : Article D543-281 code de l'environnement</p> <p>Les producteurs ou détenteurs de déchets de papier, de métal, de plastique, de verre et de bois trient à la source ces déchets par rapport aux autres déchets. Les déchets appartenant à la catégorie des déchets de papier, de métal, de plastique, de verre et de bois peuvent être conservés ensemble en mélange.</p> <p>Lorsque certains déchets de papier, de métal, de plastique, de verre et de bois ne sont pas traités sur place, leurs producteurs ou détenteurs organisent leur collecte séparément des autres déchets pour permettre leur tri ultérieur et leur valorisation.</p> <p><u>Constatations :</u></p> <p>L'exploitant a mis en place différents conteneurs pour le tri des déchets. Lors de la visite, l'inspection a constaté le mélange des déchets; le tri 5 flux n'est pas réalisé.</p> <p><u>Point à améliorer:</u></p> <p>La société SABENA Technics PGF doit améliorer le tri des déchets, notamment des déchets non-dangereux et mettre en place le tri 5 flux.</p>	
OB S n°2	<p>Référentiel : article 7.2.1.de l'AP du 11/07/2008</p> <p>L'exploitant doit avoir à sa disposition des documents lui permettant de connaître la nature et les risques des substances et préparations dangereuses présentes dans les installations, en particulier les fiches de données de sécurité prévues par l'article R231-53 du code du travail. Les incompatibilités entre les substances et préparations, ainsi que les risques particuliers pouvant découler de leur mise en œuvre dans les installations considérées sont précisés dans ces documents. La conception et l'exploitation des installations en tient compte.</p> <p><u>Constatations :</u></p> <p>L'exploitant dispose d'un état des stocks permettant de connaître les quantités de matières présentes dans l'usine.</p> <p>Cet inventaire ne permet pas aisément de déterminer les quantités de matières / produits par emplacement et les risques associés et de sortir un état des stocks en cas d'intervention des services de secours.</p>	

Date de l'inspection : 3/12/2019		Exploitant : SABENA Technics PGF
N°	Constatations de l'inspection	Réponses de l'exploitant
	<p><u>Point à améliorer:</u> La société SABENA Technics PGF doit justifier être en mesure, en permanence, de tenir à la disposition des services de secours l'inventaire et l'état des stocks des substances ou préparations dangereuses présentes dans l'établissement en précisant par emplacement, la nature, l'état physique les quantités et les risques associés, y compris en cas de décomposition suite à un incendie. Cet inventaire doit être associé au plan des zones à risques.</p>	<p>Identification du représentant mandaté par l'exploitant, qui reconnaît avoir donné les suites exposées ci-dessus aux non-conformités et aux observations relevées lors de l'inspection de la DREAL</p> <p><i>Nom :</i> <i>Prénom :</i></p> <p><i>Fonction :</i></p> <p><i>Date :</i></p> <p><i>Signature :</i></p>

PRÉFET DES PYRÉNÉES ORIENTALES

PREFECTURE

Secrétariat général

Direction de la Citoyenneté
et de la Légalité

Bureau de la réglementation
générale et des élections

ARRÊTÉ
PREF/DCL/BRGE 2020 160 - 0001
portant agrément d'un établissement
d'enseignement, à titre onéreux, de la conduite des
véhicules à moteur et de la sécurité routière

LE PRÉFET DES PYRÉNÉES-ORIENTALES,
Chevalier de la Légion d'Honneur,
Chevalier de l'Ordre National du Mérite

Vu le code de la Route, et notamment ses articles R.213-1 et R.213-2 ;

Vu l'arrêté ministériel n° 0100026A du 8 janvier 2001 modifié relatif à l'exploitation des établissements d'enseignement, à titre onéreux, de la conduite des véhicules à moteur et de la sécurité routière ;

Vu l'arrêté du 8 janvier 2001 créant un registre national de l'enseignement de la conduite des véhicules à moteur et de la sécurité routière ;

Vu le décret n° 2015-1537 du 25 novembre 2015 portant diverses dispositions relatives à la formation à la conduite et à la sécurité routière ;

Vu l'arrêté ministériel du 14 octobre 2016 modifiant l'arrêté du 8 janvier 2001 modifié relatif à l'exploitation des établissements d'enseignement, à titre onéreux, de la conduite des véhicules à moteur et de la sécurité routière ;

Considérant la demande présentée par Madame Alexandra SOLBERG, en vue d'être autorisée à exploiter un établissement d'enseignement, à titre onéreux, de la conduite des véhicules à moteur et de la sécurité routière ;

Considérant que la demande remplit les conditions réglementaires ;

Sur proposition de M. le secrétaire général de la préfecture :

.../...

ARRETE

Article 1 : Madame Alexandra SOLBERG, est autorisée à exploiter, sous le n° E 20 066 0003 0, un établissement d'enseignement, à titre onéreux, de la conduite des véhicules à moteur et de la sécurité routière, dénommé AFTRAL et situé 3 rue de la Courregade – 66240 Saint-Estève.

Article 2 : Cet agrément est délivré pour une durée de cinq ans à compter de la date du présent arrêté. Sur demande de l'exploitant présentée deux mois avant la date d'expiration de la validité de son agrément, celui-ci sera renouvelé si les conditions requises sont remplies.

Article 3 : L'établissement est habilité, au vu des autorisations d'enseigner fournies, et des véhicules déclarés à dispenser les formations aux catégories de permis suivantes : **BE, C/CE, D.**

Article 4 : Le présent agrément n'est valable que pour l'exploitation d'un établissement, à titre personnel par son titulaire, sous réserve de l'application des prescriptions de l'arrêté ministériel du 8 janvier 2001 susvisé.

Article 5 : En cas de changement d'adresse ou de reprise du local d'activité par un autre exploitant, une nouvelle demande d'agrément d'exploiter devra être présentée deux mois avant la date du changement ou de la reprise.

Article 6 : Pour toute transformation du local d'activité, tout changement de directeur pédagogique, tout abandon ou toute extension d'une formation, l'exploitant est tenu d'adresser une demande de modification du présent arrêté.

Article 7 : L'établissement doit disposer de moyens matériels nécessaires à la formation en fonction du nombre d'élèves susceptibles d'être accueillis et des enseignements dispensés.

Article 8 : L'agrément est délivré sans préjudice du respect par l'exploitant des normes prévues pour les établissements recevant du public.

Article 9 : L'agrément peut être à tout moment suspendu ou retiré selon les conditions fixées par les articles 12 à 14 de l'arrêté ministériel du 8 janvier 2001 susvisé.

Article 10 : Le secrétaire général de la préfecture est chargé de l'exécution du présent arrêté dont mention sera insérée au recueil des actes administratifs.

Perpignan, le 8 juin 2020

Pour le préfet et par délégation
Le secrétaire général,

Kévin MAZOYER

PRÉFET DES PYRÉNÉES-ORIENTALES

Préfecture
Secrétariat Général
Direction de la
citoyenneté et de la
légalité
Bureau de la
réglementation générale
et des élections

Perpignan, le 26 juin 2020

Dossier suivi par :
Valérie TERRIS
☎ : 04.68.51.66.35
Mél : pref-
elections@pyrenees-
orientales.
gouv.fr

ARRÊTÉ PRÉFECTORAL N° PREF/DCL/BRGE

2020178-0001

modifiant l'arrêté n° 20200064-0001 du 4 mars 2020
instituant une commission de contrôle des opérations de vote
dans la ville de PERPIGNAN
à l'occasion des élections municipales et
communautaires des 15 et 22 mars 2020

Le Préfet des Pyrénées-Orientales
Chevalier de la Légion d'honneur,
Chevalier de l'ordre national du Mérite

VU le code électoral, notamment les articles L.85-1, R.93-1 et suivants ;

VU le report du second tour des élections municipales au dimanche 28 juin 2020 en raison de l'état d'urgence sanitaire (loi n° 2020-290 du 23 mars 2020 modifiée, ordonnance n° 2020-305 du 25 mars 2020, ordonnance n° 2020-390 du 1^{er} avril 2020, décret n° 2020-642 du 27 mai 2020) ;

VU l'ordonnance modificative n° 2020/168 du 25 juin 2020 comportant les désignations auxquelles a procédé Monsieur le Premier Président près la Cour d'Appel de Montpellier ;

SUR proposition de Monsieur le secrétaire général de la préfecture des Pyrénées-Orientales ;

- A R R Ê T E -

Article 1^{er} - La commission de contrôle des opérations de vote dans la ville de Perpignan, instituée à l'occasion des élections municipales et communautaires des 15 et 22 mars 2020, est modifiée comme suit

Président titulaire :

- M. Frédéric CHENAY, premier vice-président au tribunal judiciaire de Perpignan

Présidente suppléante :

- Mme Marie-Cécile CALVET, vice-présidente au tribunal judiciaire de Perpignan,

Membre titulaire :

- M. Ludovic AUDOUY, vice-président chargé des fonctions de juge des libertés et de la détention au tribunal judiciaire de Perpignan,

Membre suppléant :

- M. Pierre VIARD, président du tribunal judiciaire de Perpignan.

Secrétaire de la commission :

- M. Thierry HOSTEIN, fonctionnaire de préfecture.

Article 2 – le présent arrêté modifie l'arrêté préfectoral n° 20200064-0001 du 4 mars 2020.

Article 3 - Monsieur le secrétaire général de la préfecture des Pyrénées-Orientales, Monsieur le maire de Perpignan , sont chargés, chacun en ce qui les concerne, de l'exécution du présent arrêté qui sera inséré au recueil des actes administratifs de la préfecture et notifié aux personnes intéressées.

Le Préfet

Pour le Préfet et par délégation
Le Secrétaire Général


Kévin MAZUYER

PRÉFET DES PYRÉNÉES-ORIENTALES

Préfecture
Secrétariat Général

**Direction de la citoyenneté et de
la légalité**

**Bureau de la réglementation
générale et des élections**

affaire suivie par :

Laurence AMIEL

☎ : 04.68.51.66.18

Mèl : pref-elections@pyrenees-orientales.gouv.fr

ARRÊTÉ N° PREF/DCL/BRGE 2020167 - 0001
du 15 juin 2020
conférant l'honorariat à Monsieur Pierre ROIG

Le Préfet des Pyrénées-Orientales,
Chevalier de la Légion d'honneur,
Chevalier de l'Ordre national du Mérite

VU le code général des collectivités territoriales, notamment l'article L.2122-35 ;

Considérant que Monsieur Pierre ROIG a exercé les fonctions de maire de la commune de Sainte-Marie-la-Mer pendant plus de dix-huit années présente les conditions de moralité pour obtenir ce titre ;

SUR proposition de Monsieur le secrétaire général de la préfecture des Pyrénées-Orientales;

ARRÊTE

Article 1^{er} : Monsieur Pierre ROIG, ancien maire de la commune de Sainte-Marie-la-Mer, est nommé maire honoraire.

Article 2 : Cette mesure prend effet à la date du présent arrêté. Elle peut être retirée dans le cas où son bénéficiaire ferait l'objet d'une condamnation entraînant l'inéligibilité.

Article 3 : Monsieur le secrétaire général est chargé de l'exécution du présent arrêté qui sera notifié à l'intéressé et publié au recueil des actes administratifs de la préfecture des Pyrénées-Orientales.



Le préfet Préfet
Philippe CHOPIN



Liberté • Égalité • Fraternité

RÉPUBLIQUE FRANÇAISE

PRÉFET DES PYRÉNÉES-ORIENTALES

Préfecture

Direction de la Citoyenneté
et de la Légalité

1 Bureau de la Réglementation Générale
et des Elections

Dossier suivi par :

Ilyasse RASSOULI

Valérie TERRIS

04 68 51 66 30

04 68 51 66 35

✉ : ilyasse.rassouli@pyrenees-orientales.gouv.fr

valerie.terris@pyrenees-orientales.gouv.fr

Perpignan, le 11 juin 2020

ARRETE PREFECTORAL PREF/DCL/BRGE 2020163-0001
portant classement de l'ensemble des communes membres de
Perpignan-Méditerranée- Métropole en groupement de
Communes Touristiques

Le Préfet des Pyrénées-Orientales
Chevalier de la Légion d'Honneur,

VU le Code du tourisme, notamment ses articles L.133-11, L.133-12 et R.133-32 ;

VU l'arrêté ministériel du 16 avril 2019 fixant les critères de classement des offices de tourisme ;

VU la délibération n° 2020/02/49-2 du 6 février 2020 par laquelle le conseil communautaire de la communauté urbaine Perpignan-Méditerranée-Métropole sollicite le classement des communes de Perpignan- Méditerranée- Métropole en groupement de communes touristiques pour l'ensemble des communes membres du territoire Perpignan- Méditerranée- Métropole ;

VU l'arrêté préfectoral PREF/DCL/BRGE2020-120-0001 en date du 29 avril 2020 portant classement de l'office de tourisme communautaire Perpignan-Méditerranée-Tourisme en catégorie II ;

VU la conformité de la demande de classement et de ses annexes reçues en préfecture le 14 mai 2020 ;

CONSIDERANT que l'ensemble des communes membres de Perpignan-Méditerranée -Métropole remplit les critères requis pour un classement en groupement de communes touristiques ;

SUR PROPOSITION de Monsieur le Secrétaire Général de la Préfecture des Pyrénées-Orientales,

ARRETE

Article 1 – L'ensemble des 36 communes membres de l'EPIC Perpignan- Méditerranée- Métropole, mentionnées ci-dessous :

BAHO/BAIXAS/BOMPAS/CABESTANY/CALCE/CANET-EN-ROUSSILLON/CANOHES/CASES-DE-PENE/CASSAGNES/ESPIRA-DE-L'AGLY/ESTAGEL/LE-BARCARES/LE-SOLER/LLUPIA/MONTNER/OPOUL-PERILLOS/PERPIGNAN/PEYRESTORTES/PEZILLA-LA-RIVIERE/POLLESTRES/PONTEILLA-NYLS/RIVESALTES/SAINT-ESTEVE/SAINT-FELIU-D'AVALL/SAINT-

.../...

HIPPOLYTE/SAINT-LAURENT-DE-LA-SALANQUE/SAINT-NAZAIRE/SAINTE-MARIE-LA-MER/
SALEILLES/TAUTAVEL/TORREILLES/TOULOUGES/VILLELONGUE-DE-LA-SALANQUE/
VILLENEUVE-DE-LA-RAHO/VILLENEUVE-DE-LA-RIVIERE/VINGRAU

est classé en groupement de communes touristiques ;

Article 2 – La décision de classement susvisée est prononcée pour une durée de 5 ans à compter de la date du présent arrêté. Passé ce délai, une nouvelle demande de classement devra être formulée conformément aux dispositions du code du tourisme.

Article 3 – Tout changement qui interviendrait dans les éléments examinés au cours de l’instruction de la demande de classement objet du présent arrêté devra être porté à la connaissance de la préfecture.

Article 4 – La présente décision peut être contestée selon les voies de recours et dans les délais mentionnés ci-dessous.

Article 5 – Monsieur le Secrétaire Général de la Préfecture des Pyrénées-Orientales, Monsieur le président de la communauté urbaine Perpignan- Méditerranée-Métropole sont chargés, chacun en ce qui le concerne, de l’exécution du présent arrêté qui sera publié au recueil des actes administratifs de la préfecture.

Le préfet,

Philippe CHOPIN

Dans les deux mois à compter de la présente notification les recours suivants peuvent être introduits :

- un **recours gracieux**, adressé à : M. le Préfet Pyrénées-Orientales 24 quai Sadi Carnot 66951 – PERPIGNAN
- un **recours hiérarchique**, adressé à : M. le Ministre de l'Intérieur – Direction des Libertés Publiques et des Affaires Juridiques – Sous-Direction des Libertés Publiques et de la Police Administrative
11 rue des saussaies – 75800 – PARIS CEDEX 08.
- un **recours contentieux**, adressé au Tribunal Administratif par l’application informatique « Télérecours Citoyens » accessible par le site internet www.telerecours.fr ou par courrier au Tribunal Administratif – 3 rue Pitot 34000 – MONTPELLIER

Ce recours juridictionnel doit être déposé au plus tard avant l'expiration du 2^e mois suivant la date de notification de la décision contestée (ou bien du 2^e mois suivant la date de rejet de votre recours gracieux ou hiérarchique)

PRÉFET DES PYRÉNÉES-ORIENTALES

Perpignan, le 05 JUIN 2020

PRÉFECTURE

Secrétariat Général

Bureau de la
réglementation générale
et des élections

Dossier suivi par :
Valérie TERRIS

Vassily LORRE

☎ : 04.68.51.66.35

Méi :

valerie.terris@pyrenees-
orientales.gouv.fr

pref-elections@pyrenees-
orientales.gouv.fr

ARRÊTÉ PRÉFECTORAL N° 2020157-0001

modifiant l'arrêté n° 2020024-0001 du 24 janvier 2020

instituant les commissions de propagande

dans les communes de 2 500 habitants et plus

et fixant les dates et heures limites de dépôt des circulaires et bulletins de vote par les
listes de candidats à l'occasion des élections municipales et communautaires
des 15 et 22 mars 2020

Le Préfet des Pyrénées-Orientales,
Chevalier de la Légion d'Honneur,
Chevalier de l'ordre national du Mérite

VU les articles L.241 et R.34 du code électoral ;

VU le titre III de la LOI n°2020-290 du 23 mars 2020 d'urgence pour faire face à l'épidémie
de covid-19 ;

VU le décret n° 2020-642 du 27 mai 2020 fixant la date du second tour du renouvellement
général des conseils municipaux et communautaires et portant convocation des électeurs ;

VU les désignations faites par Monsieur le Premier Président près la Cour d'Appel de
Montpellier, Monsieur le Directeur du Courrier (La Poste), Mesdames et Messieurs les Maires des
communes concernées ;

VU le courrier de la Poste en date du 12 février 2020, modifiant les désignations des
membres de la Poste siégeant aux commissions communales des mairies de Palau del Vidre et de
Saint Genis des Fontaines ;

SUR proposition de Monsieur le secrétaire général de la préfecture des Pyrénées-
Orientales ;

- ARRETE -

Article 1^{er} : Dans les communes relevant de la Commission départementale de
propagande suivantes : BAGES, CERET, CLAIRA, MILLAS, PERPIGNAN, PIA, SAINT-
LAURENT-DE-LA-SALANQUE, TOULOUGES, VILLELONGUE-DE-LA-SALANQUE, charge
aux candidats :

De déposer au plus tard le mercredi 10 juin 2020 à 9 heures un modèle papier de bulletin de vote
et de circulaire à la commission départementale de propagande dont le siège est à la préfecture des

Pyrénées-Orientales 24 Quai Sadi Carnot, Perpignan (66000). Ils seront soumis à validation officielle par la commission départementale de propagande le même jour à partir de 10 heures.

De livrer, entre 8 heures et 12 heures et entre 13 heures et 17 heures au plus tard le jeudi 18 juin 2020 à 12 heures, la quantité de bulletins de vote et de circulaires, **après leur validation** par la Commission départementale de propagande, à l'adresse suivante :

ROUTAGE SERVICE
Zone industrielle Les Salaisons
Impasse des Bigos
34740 VENDARGUES

contact : elisabeth.ayouso@routageservice.com / 06 77 32 31 52

Dans les communes relevant d'une commission communale de propagande :

Les dates, horaires et lieux de remise des bulletins de vote et des circulaires devant être validés et mis sous pli par la commission communale doivent être demandés auprès du secrétaire de la commission communale de propagande dont les coordonnées figurent en annexe 1 du présent arrêté.

Article 2 : Le présent arrêté et son annexe modifient l'arrêté préfectoral n° 2020024-001 du 24 janvier 2020.

Article 3 : Monsieur le secrétaire général de la Préfecture des Pyrénées-Orientales, Messieurs les sous-préfets de Prades et de Céret, Mesdames et Messieurs les présidents des commissions, Mesdames et Messieurs les maires, sont chargés, chacun en ce qui les concerne, de l'exécution du présent arrêté.

LE PRÉFET

Pour le Préfet et par délégation.
Le Secrétaire Général :

Kevin MAZOYER

AMÉLIE LES BAINS

secrétaire : Mme Claudie SYLVESTRE
claudiesylvestre@amelie-les-bains.fr

LE BOULOU

secrétaire : Mme Christèle QUINTA
christelequinta@mairie-leboulou.fr

ELNE

secrétaire : M.Pascal SEMPER
pascalsemper@ville-elne.com

PALAU DEL VIDRE

secrétaire : Mme Sandra GOMES ALVES FERRADA
accueil.palau.mairie@wanadoo.fr

RIVESALTES

secrétaire : M Patrice BICHON
pbichon@rivesaltes.fr



PREFET DES PYRENEES ORIENTALES

Secrétariat général

Direction de la Citoyenneté
et de la Légalité

Bureau de la réglementation générale
et des élections

ARRETE

PREF/DCL/BRGE 2020 168 - 0001
portant modification d'agrément
d'un centre de récupération
de points du permis de conduire,

LE PREFET DES PYRENEES-ORIENTALES,
Chevalier de la Légion d'honneur,

Vu le code de la route, notamment ses articles L 212-1 à L212-5, L213-1 à L213-7, L223-6, R212-1 à R 213-6 et R223-5 à R223-9 ;

Vu le décret n°2009-1678 du 29 décembre 2009 modifié relatif à l'enseignement de la conduite et à l'animation des stages de sensibilisation à la sécurité routière ;

Vu l'arrêté interministériel du 25 février 2004 relatif aux documents établis à l'occasion du suivi des stages de sensibilisation à la sécurité routière ;

Vu l'arrêté ministériel du 08 janvier 2001 modifié relatif à l'autorisation d'enseigner, à titre onéreux, la conduite des véhicules à moteur et de la sécurité routière ;

Vu l'arrêté ministériel du 26 juin 2012 fixant les conditions d'exploitation des établissements chargés d'organiser les stages de sensibilisation à la sécurité routière ;

Vu l'arrêté ministériel du 26 juin 2012 relatif à l'autorisation d'animer les stages de sensibilisation à la sécurité routière ;

Vu l'arrêté préfectoral n°2018030-0002 du 30 janvier 2018 portant agrément d'un centre de récupération de points du permis de conduire ;

Vu la circulaire du 14 septembre 2012 relative aux conditions d'agrément des centres de stages de sensibilisation à la sécurité routière et d'autorisation d'animation de ces stages ;

Considérant que la demande remplit les conditions réglementaires ;

Sur proposition de Monsieur le secrétaire général de la préfecture :

.../...

ARRETE

Article 1 : L'article 3 de l'arrêté préfectoral n° 2018030-0002 du 30 janvier 2018 portant agrément d'un centre de récupération de points du permis de conduire dénommé ACTI ROUTE, à Perpignan est modifié comme il suit :

Les stages de sensibilisation à la sécurité routière sont effectués exclusivement dans les locaux de :

- Hôtel la Fauceille situé 860 chemin de la Fauceille à Perpignan (66000) ;
- Hôtel Mercure situé 5-5 bis cours Palmarole à Perpignan (66000) ;
- Société AFTRAL située 3 rue de la Courregade – ZI de la Mirande à SAINT-ESTEVE (66240).

Si toutefois, l'exploitant souhaite changer de salle de formation ou utiliser une salle supplémentaire, il doit adresser une demande de modification au préfet, au plus tard 2 mois avant la date du changement.

Article 2 : Le reste sans changement.

Article 3 : M. le secrétaire général de la préfecture est chargé de l'exécution du présent arrêté.

Perpignan, le 16 juin 2020

Pour le préfet et par délégation,
Le secrétaire général,


Kévin MAZOYER



Liberté • Égalité • Fraternité
RÉPUBLIQUE FRANÇAISE

PRÉFET DES PYRÉNÉES ORIENTALES

PRÉFECTURE

Secrétariat général

Direction de la Citoyenneté
et de la Légalité

Bureau de la réglementation générale
et des élections

ARRETE

PREF/DCL/BRGE 2020 168-0002

**portant renouvellement d'agrément d'un
établissement d'enseignement, à titre onéreux,
de la conduite des véhicules à moteur
et de la sécurité routière**

LE PREFET DES PYRENEES-ORIENTALES,

Chevalier de l'Ordre du Mérite
Chevalier de la Légion d'honneur,

Vu le code de la route, notamment ses articles L. 213-1 à L. 213-8 et R. 213-1 à R. 213-6 ;

Vu l'arrêté ministériel n° 0100026A du 8 janvier 2001 modifié relatif à l'exploitation des établissements d'enseignement, à titre onéreux, de la conduite des véhicules à moteur et de la sécurité routière ;

Vu l'arrêté ministériel n° 0100025A du 8 janvier 2001 créant un registre national de l'enseignement de la conduite des véhicules à moteur et de la sécurité routière ;

Vu l'arrêté ministériel du 14 octobre 2016 modifiant l'arrêté du 8 janvier 2001 relatif à l'exploitation des établissements d'enseignement, à titre onéreux, de la conduite des véhicules à moteur et de la sécurité routière ;

Considérant la demande présentée par Madame Florence ACHART, relative au renouvellement quinquennal de l'autorisation qui lui a été accordée pour l'exploitation d'un établissement d'enseignement, à titre onéreux, de la conduite des véhicules à moteur et de la sécurité routière ;

Considérant que la demande remplit les conditions réglementaires ;

Sur proposition de Monsieur le secrétaire général de la préfecture :

.../...

ARRETE

Article 1 : Madame Florence ACHART est autorisée à exploiter sous le n° **E 15 066 0010 0**, un établissement d'enseignement, à titre onéreux, de la conduite des véhicules à moteur et de la sécurité routière, dénommé Dalbiez Conduite et situé 16 avenue Victor Dalbiez à Perpignan (66000).

Article 2 : Cet agrément est délivré pour une durée de **cinq ans** à compter de la date du présent arrêté. Sur demande de l'exploitant présentée deux mois avant la date d'expiration de la validité de son agrément, celui-ci sera renouvelé si les conditions requises sont remplies.

Article 3 : L'établissement est habilité, au vu des autorisations d'enseigner fournies et des véhicules déclarés, à dispenser les formations aux catégories de permis suivantes : **B/B1/AM quadri léger, AAC**.

Article 4 : Le présent agrément n'est valable que pour l'exploitation d'un établissement, à titre personnel par son titulaire, sous réserve de l'application des prescriptions de l'arrêté ministériel du 8 janvier 2001, modifié, susvisé.

Article 5 : En cas de changement d'adresse ou de reprise du local par un autre exploitant, une nouvelle demande d'agrément d'exploiter devra être présentée deux mois avant la date du changement ou de la reprise.

Article 6 : Pour toute transformation du local d'activité, tout abandon ou toute extension d'une formation, l'exploitant est tenu d'adresser une demande de modification du présent arrêté.

Article 7 : L'agrément est délivré sans préjudice du respect par l'exploitant des normes prévues pour les établissements recevant du public.

Article 8 : L'agrément peut être à tout moment suspendu ou retiré selon les conditions fixées par les articles 12 à 14 de l'arrêté ministériel du 8 janvier 2001 susvisé.

Article 9 : Le présent agrément et toute décision affectant sa validité seront enregistrés dans le registre national de l'enseignement de la conduite des véhicules à moteur et de la sécurité routière créé par l'arrêté du 8 janvier 2001 modifié précité.

Article 10 : Le secrétaire général de la préfecture est chargé de l'exécution du présent arrêté dont mention sera insérée au recueil des actes administratifs.

Perpignan, le *16 juin 2020*

Le préfet,
P/ le préfet et par délégation,
le secrétaire général,


Kévin MAZOYER



PRÉFET DES PYRÉNÉES ORIENTALES

PRÉFECTURE

Secrétariat général

Direction de la Citoyenneté
et de la Légalité

Bureau de la réglementation générale
et des élections

ARRETE

PREF/DCL/BRGE 2020154-0001
portant renouvellement d'agrément d'un
établissement d'enseignement, à titre onéreux,
de la conduite des véhicules à moteur
et de la sécurité routière

LE PREFET DES PYRENEES-ORIENTALES,

Chevalier de l'Ordre du Mérite
Chevalier de la Légion d'honneur,

Vu le code de la route, notamment ses articles L. 213-1 à L. 213-8 et R. 213-1 à R. 213-6 ;

Vu l'arrêté ministériel n° 0100026A du 8 janvier 2001 modifié relatif à l'exploitation des établissements d'enseignement, à titre onéreux, de la conduite des véhicules à moteur et de la sécurité routière ;

Vu l'arrêté ministériel n° 0100025A du 8 janvier 2001 créant un registre national de l'enseignement de la conduite des véhicules à moteur et de la sécurité routière ;

Vu l'arrêté ministériel du 14 octobre 2016 modifiant l'arrêté du 8 janvier 2001 relatif à l'exploitation des établissements d'enseignement, à titre onéreux, de la conduite des véhicules à moteur et de la sécurité routière ;

Considérant la demande présentée par Monsieur Bryce DUNYACH, relative au renouvellement quinquennal de l'autorisation qui lui a été accordée pour l'exploitation d'un établissement d'enseignement, à titre onéreux, de la conduite des véhicules à moteur et de la sécurité routière ;

Considérant que la demande remplit les conditions réglementaires ;

Sur proposition de Monsieur le secrétaire général de la préfecture :

.../...

ARRETE

Article 1 : Monsieur Bryce DUNYACH est autorisé à exploiter sous le n° E 15 066 0009 0, un établissement d'enseignement, à titre onéreux, de la conduite des véhicules à moteur et de la sécurité routière, dénommé Auto-école DUNYACH-BUIGAS et situé 17 avenue des Tilleuls à Ceret (66400).

Article 2 : Cet agrément est délivré pour une durée de **cinq ans** à compter de la date du présent arrêté. Sur demande de l'exploitant présentée deux mois avant la date d'expiration de la validité de son agrément, celui-ci sera renouvelé si les conditions requises sont remplies.

Article 3 : L'établissement est habilité, au vu des autorisations d'enseigner fournies et des véhicules déclarés, à dispenser les formations aux catégories de permis suivantes : **AM/A1, B/B1/AM quadri léger, AAC.**

Article 4 : Le présent agrément n'est valable que pour l'exploitation d'un établissement, à titre personnel par son titulaire, sous réserve de l'application des prescriptions de l'arrêté ministériel du 8 janvier 2001, modifié, susvisé.

Article 5 : En cas de changement d'adresse ou de reprise du local par un autre exploitant, une nouvelle demande d'agrément d'exploiter devra être présentée deux mois avant la date du changement ou de la reprise.

Article 6 : Pour toute transformation du local d'activité, tout abandon ou toute extension d'une formation, l'exploitant est tenu d'adresser une demande de modification du présent arrêté.

Article 7 : L'agrément est délivré sans préjudice du respect par l'exploitant des normes prévues pour les établissements recevant du public.

Article 8 : L'agrément peut être à tout moment suspendu ou retiré selon les conditions fixées par les articles 12 à 14 de l'arrêté ministériel du 8 janvier 2001 susvisé.

Article 9 : Le présent agrément et toute décision affectant sa validité seront enregistrés dans le registre national de l'enseignement de la conduite des véhicules à moteur et de la sécurité routière créé par l'arrêté du 8 janvier 2001 modifié précité.

Article 10 : Le secrétaire général de la préfecture est chargé de l'exécution du présent arrêté dont mention sera insérée au recueil des actes administratifs.

Perpignan, le 2 juin 2020

Le préfet,
P/ le préfet et par délégation,
le secrétaire général,


Kévin MAZOYER

PRÉFET DES PYRÉNÉES-ORIENTALES

**Direction Départementale
des Territoires et de la Mer**
Service Eau et Risques

Unité Prévention des risques

Dossier suivi par :
Magali GANIER

☎ : 04.68.38.10.54
📠 : 04.68.38.10.59
✉ : magali.ganier
@pyrenees-orientales.gouv.fr

Perpignan, le 2 JUIN 2020

ARRÊTÉ PRÉFECTORAL n°DDTM/SER/2020154-0001

relatif à l'élaboration de l'état des risques naturels et technologiques majeurs de biens immobiliers sur la commune de Montescot

LE PRÉFET DES PYRÉNÉES-ORIENTALES
Chevalier de la Légion d'Honneur,
Chevalier de l'Ordre national du Mérite,

VU le code général des collectivités territoriales ;

VU le code de l'environnement, notamment les articles L 125-5 et R 125-23 à R 125-27 ;

VU le décret n° 2010-1254 du 22 octobre 2010 relatif à la prévention du risque sismique ;

VU le décret n° 2010-1255 du 22 octobre 2010 portant délimitation des zones de sismicité du territoire français ;

VU l'arrêté du 27 juin 2018 portant délimitation des zones à potentiel radon du territoire français ;

VU l'arrêté préfectoral n°DDTM/SER/2019365-0002 du 31/12/2019 fixant la liste des communes soumises à l'obligation d'information prévue à l'article L 125-5 du code de l'environnement ;

VU le porter à connaissance relatif aux règles de gestion du risque inondation ;

SUR proposition de Monsieur le Directeur départemental des territoires et de la mer ;

ARRÊTE

Article 1 :

Les documents nécessaires à l'élaboration de l'état des risques pour l'information des acquéreurs et des locataires de biens immobiliers situés sur la commune **de Montescot** comprend la mention des risques naturels et technologiques pris en compte, la cartographie des zones exposées, l'intitulé des documents auxquels le vendeur ou le bailleur peut se référer, le lien internet de la liste actualisée des arrêtés ayant porté reconnaissance de l'état de catastrophe naturelle ou technologique et le niveau de sismicité réglementaire attaché à la commune.

Il est librement consultable en mairie **de Montescot**, à la Direction départementale des territoires et de la mer des Pyrénées-Orientales (DDTM) et accessible depuis le site internet des services de l'État dans le département à l'adresse suivante :

<http://www.pyrenees-orientales.gouv.fr/Politiques-publiques/Environnement-eau-risques-naturels-et-technologiques/Risques-naturels-et-technologiques/Information-des-Acquereurs-et-des-Locataires-IAL/Dossier-communal-d-information>

Le document communal d'information sera mis à jour au regard des conditions mentionnées à l'article L 125-5 du code de l'environnement.

Article 2 :

Une copie du présent arrêté et du document communal d'information qui lui est annexé est adressée au maire de la commune **de Montescot** et à la Chambre départementale des notaires.

Le présent arrêté sera affiché en mairie. L'affichage en mairie est justifié par un certificat d'affichage du maire transmis à la DDTM des Pyrénées-Orientales – Service Eau et Risques – Prévention des risques naturels – 2 rue Jean Richepin – BP 50909 – 66020 PERPIGNAN CEDEX.

Le présent arrêté est publié au recueil des actes administratifs de l'État dans le département et fera l'objet d'un avis de publication dans le journal L'Indépendant.

Article 3 :

Monsieur le Secrétaire Général de Préfecture, Messieurs les Sous-préfets, Monsieur le Maire et Monsieur le Directeur départemental des territoires et de la mer sont chargés, chacun en ce qui le concerne, de l'exécution du présent arrêté.



Le Préfet
Philippe CHOPIN



PRÉFECTURE DES PYRÉNÉES-ORIENTALES

FICHE SYNTHÉTIQUE COMMUNALE POUR LE RENSEIGNEMENT DE L'INFORMATION ACQUÉREUR-LOCATAIRE

Code postal : Commune de Code INSEE :

1. Annexe à l'arrêté préfectoral

DDTM/SER/2020154-0001 du mis à jour le

2. Situation de la commune au regard d'un ou plusieurs plans de prévention de risques naturels prévisibles [PPRN]

La commune est concernée par le périmètre d'un PPR N oui non

date aléa

Le règlement du PPRN comprend des prescriptions de travaux oui non

Confer le règlement du PPR (pas de mesures de réduction de la vulnérabilité des biens existants)

Les documents de référence sont :

Consultable sur Internet
Dossier départemental des risques majeurs (DDRM)
<http://www.pyrenees-orientales.gouv.fr/Politiques-publiques/Environnement-eau-risques-naturels-et-technologiques/Risques-naturels-et-technologiques/Le-DDRM-des-Pyrenees-Orientales>

La commune est concernée par le périmètre d'un autre PPR N oui non

date aléa

Le règlement du PPRN comprend des prescriptions de travaux oui non

Confer le règlement du PPR (pas de mesures de réduction de la vulnérabilité des biens existants)

Les documents de référence sont :

Consultable sur Internet

3. Situation de la commune au regard d'un plan de prévention des risques miniers [PPRM]

La commune est concernée par le périmètre d'un PPR M oui non

date aléa

Le règlement du PPR M comprend des prescriptions de travaux oui non

Confer le règlement du PPR M (pas de mesures de réduction de la vulnérabilité des biens existants)

Les documents de référence sont :

Consultable sur Internet

4. Situation de la commune au regard d'un plan de prévention de risques technologiques [PPRT]

La commune est concernée par le périmètre d'un PPR T oui non

date effet

Le règlement du PPRT comprend des prescriptions de travaux oui non

Confer le règlement du PPR T (pas de mesures de réduction de la vulnérabilité des biens existants)

Les documents de référence sont :

Consultable sur Internet

5. Situation de la commune au regard du zonage réglementaire pour la prise en compte de la sismicité

La commune est située dans une zone de sismicité classée

zone 1 zone 2 zone 3 zone 4 zone 5
Très faible Faible Modérée Moyenne Forte

Article D 563-8-1 sur la répartition des communes entre les cinq zones de sismicité disponible sur le site internet : https://www.legifrance.gouv.fr/affichCodeArticle.do?sessionId=D6116E9F001FF892353CD4562814C1CA.tplgr21s_1?idArticle=LEGIARTI000030066108&cidTexte=LEGITEXT000006074220&categorieLien=id&dateTexte=

Carte de zonage du BRGM disponible sur le site internet de l'État dans les Pyrénées-Orientales :

<http://www.pyrenees-orientales.gouv.fr/Politiques-publiques/Environnement-eau-risques-naturels-et-technologiques/Risques-naturels-et-technologiques/Les-risques-naturels/Risque-sismique>

6. Situation de l'immeuble au regard du zonage réglementaire à potentiel radon

L'immeuble se situe dans une commune à potentiel radon classée en niveau 3 oui non

Cartographie du potentiel radon par commune consultable sur le site : <https://www.irsn.fr/FR/connaissances/Environnement/expertises-radioactivite-naturelle/radon/Pages/5-cartographie-potentiel-radon-commune.aspx>

Arrêté du 27 juin 2018 portant délimitation des zones à potentiel radon du territoire français disponible sur le site :

<https://www.legifrance.gouv.fr/affichTexte.do?cidTexte=JORFTEXT000037131346&categorieLien=id>

7. Information relative à la pollution de sols

Le terrain est situé en secteur d'information sur les sols (SIS) oui non

Aucun secteur d'information sur les sols (SIS) n'a été arrêté dans le département des Pyrénées-orientales

Les SIS sont en cours de consultation dans les Pyrénées-Orientales.

Site de référence : <http://www.georisques.gouv.fr/dossiers/pollution-des-sols-sis-et-anciens-sites-industriels>

8. Arrêtés portant ou ayant porté reconnaissance de l'état de catastrophe naturelle ou technologique

La commune est concernée depuis 1982 par un ou plusieurs arrêtés

Ces données sont disponibles sur le site : http://www.georisques.gouv.fr/connaître_les_risques_pres_de_chez_soil_ma_commune_face_aux_risques/rapport?codeInsee=66114

Pièces complémentaires

9. Cartographie et autres documents

Extraits de documents ou de dossiers permettant la localisation des immeubles au regard des risques encourus

Porter à connaissance (PàC) du 11 juillet 2019 relatif aux règles de gestion du risque inondation et aux cartographies communales de synthèse des risques d'inondation :

Consultable sur le site internet de l'État dans les Pyrénées-Orientales :

<http://www.pyrenees-orientales.gouv.fr/Politiques-publiques/Environnement-eau-risques-naturels-et-technologiques/Risques-naturels-et-technologiques/Porters-a-connaissance/Le-risque-inondation>

Ce PàC intègre l'aléa du PPR, la cartographie directive inondation et l'atlas des zones inondables

Cartographie directive inondation

<http://www.pyrenees-orientales.gouv.fr/Politiques-publiques/Environnement-eau-risques-naturels-et-technologiques/Risques-naturels-et-technologiques/Directive-Inondations>

Atlas des zones inondables :

<http://www.occitanie.developpement-durable.gouv.fr/les-atlas-departementaux-des-zones-inondables-adzi-r507.html>

10. Textes réglementaires

Disponibles sur le site Légifrance : <https://www.legifrance.gouv.fr/>

PPR = Plan de Prévention des Risques ; PER = Plan d'Exposition aux risques ; PSS = Plan des surfaces submersibles ; R III-3 = cartographie des risques selon la procédure R11-3 du code de l'Urbanisme

Autres risques connus à ce jour sur la commune

Le dossier de transmission des informations aux maires sur les risques majeurs pouvant concerner la commune est consultable sur internet à l'adresse suivante :

<http://www.pyrenees-orientales.gouv.fr/Politiques-publiques/Environnement-eau-risques-naturels-et-technologiques/Risques-naturels-et-technologiques/Transmission-des-informations-aux-maires-TIM>

Les éléments d'informations concernant les risques pouvant intéresser la commune sont également disponibles aux adresses suivantes :

Risque de rupture de digue:

- Risque de rupture de digue :

<http://www.pyrenees-orientales.gouv.fr/Politiques-publiques/Environnement-eau-risques-naturels-et-technologiques/Risques-naturels-et-technologiques/Les-risques-technologiques/Rupture-de-barrage>

Mouvement de terrain :

- Risque de glissement, d'éboulement, d'effondrement ou de coulée de terrain :

http://www.georisques.gouv.fr/connaitre_les_risques_pres_de_chez_soi/ma_commune_face_aux_risques/rapport?codeInsee=66114

- Mouvements différentiels de terrain lié au phénomène de retrait gonflement des argiles :

<https://www.georisques.gouv.fr/dossiers/argiles/donnees#/dpt/66/com/66114>

Date d'élaboration de la présente fiche :

15 mai 2020

PRÉFET DES PYRÉNÉES-ORIENTALES

**Direction Départementale
des Territoires et de la Mer**
Service Eau et Risques

Unité Prévention des risques

Dossier suivi par :
Magali GANIER

☎ : 04.68.38.10.54
📠 : 04.68.38.10.59
✉ : magali.ganier
@pyrenees-orientales.gouv.fr

Perpignan, le **2 JUIN 2020**

ARRÊTÉ PRÉFECTORAL n°DDTM/SER/2020/154-002

relatif à l'élaboration de l'état des risques naturels et technologiques majeurs de biens immobiliers sur la commune de Montesquieu-des-Albères

LE PRÉFET DES PYRÉNÉES-ORIENTALES
Chevalier de la Légion d'Honneur,
Chevalier de l'Ordre national du Mérite,

VU le code général des collectivités territoriales ;

VU le code de l'environnement, notamment les articles L 125-5 et R 125-23 à R 125-27 ;

VU le décret n° 2010-1254 du 22 octobre 2010 relatif à la prévention du risque sismique ;

VU le décret n° 2010-1255 du 22 octobre 2010 portant délimitation des zones de sismicité du territoire français ;

VU l'arrêté du 27 juin 2018 portant délimitation des zones à potentiel radon du territoire français ;

VU l'arrêté préfectoral n°DDTM/SER/2019365-0002 du 31/12/2019 fixant la liste des communes soumises à l'obligation d'information prévue à l'article L 125-5 du code de l'environnement ;

VU le porter à connaissance relatif aux règles de gestion du risque inondation ;

SUR proposition de Monsieur le Directeur départemental des territoires et de la mer ;

ARRÊTE

Article 1 :

Les documents nécessaires à l'élaboration de l'état des risques pour l'information des acquéreurs et des locataires de biens immobiliers situés sur la commune de **Montesquieu-des-Albères** comprend la mention des risques naturels et technologiques pris en compte, la cartographie des zones exposées, l'intitulé des documents auxquels le vendeur ou le bailleur peut se référer, le lien internet de la liste actualisée des arrêtés ayant porté reconnaissance de l'état de catastrophe naturelle ou technologique et le niveau de sismicité réglementaire attaché à la commune.

Il est librement consultable en mairie de **Montesquieu-des-Albères**, à la Direction départementale des territoires et de la mer des Pyrénées-Orientales (DDTM) et accessible depuis le site internet des services de l'État dans le département à l'adresse suivante :

<http://www.pyrenees-orientales.gouv.fr/Politiques-publiques/Environnement-eau-risques-naturels-et-technologiques/Risques-naturels-et-technologiques/Information-des-Acquereurs-et-des-Locataires-IAL/Dossier-communal-d-information>

Le document communal d'information sera mis à jour au regard des conditions mentionnées à l'article L 125-5 du code de l'environnement.

Article 2 :

Une copie du présent arrêté et du document communal d'information qui lui est annexé est adressée au maire de la commune de **Montesquieu-des-Albères** et à la Chambre départementale des notaires.

Le présent arrêté sera affiché en mairie. L'affichage en mairie est justifié par un certificat d'affichage du maire transmis à la DDTM des Pyrénées-Orientales – Service Eau et Risques – Prévention des risques naturels – 2 rue Jean Richepin – BP 50909 – 66020 PERPIGNAN CEDEX.

Le présent arrêté est publié au recueil des actes administratifs de l'État dans le département et fera l'objet d'un avis de publication dans le journal L'Indépendant.

Article 3 :

Monsieur le Secrétaire Général de Préfecture, Messieurs les Sous-préfets, Madame le Maire et Monsieur le Directeur départemental des territoires et de la mer sont chargés, chacun en ce qui le concerne, de l'exécution du présent arrêté.

Le Préfet
Philippe CHOPIN

PRÉFECTURE DES PYRÉNÉES-ORIENTALES

**FICHE SYNTHÉTIQUE COMMUNALE POUR LE RENSEIGNEMENT
DE L'INFORMATION ACQUÉREUR-LOCATAIRE**

Code postal : 66740	Commune de Montesquieu-des-Albères	Code INSEE : 66115
-------------------------------	--	------------------------------

1. Annexe à l'arrêté préfectoral

DDTM/SER/2020154-0002 du **02/06/20** mis à jour le _____

2. Situation de la commune au regard d'un ou plusieurs plans de prévention de risques naturels prévisibles [PPRN]

La commune est concernée par le périmètre d'un PPR N oui non

PPRi approuvé	date	19/11/97	aléa	Inondation + Mouvement de terrain
----------------------	------	-----------------	------	--

Le règlement du PPRN comprend des prescriptions de travaux oui non

Confer le règlement du PPR (pas de mesures de réduction de la vulnérabilité des biens existants)

Les documents de référence sont :

PPRi (rapport de présentation, règlement, carte du zonage réglementaire, carte des aléas) http://www.pyrenees-orientales.gouv.fr/Politiques-publiques/Environnement-eau-risques-naturels-et-technologiques/Risques-naturels-et-technologiques/Information-des-Acquereurs-et-des-Locataires-IAL/Dossiers-communaux-d-information/MONTESQUIEU	Consultable sur Internet	<input checked="" type="checkbox"/>
--	--------------------------	-------------------------------------

Dossier départemental des risques majeurs (DDRM) http://www.pyrenees-orientales.gouv.fr/Politiques-publiques/Environnement-eau-risques-naturels-et-technologiques/Risques-naturels-et-technologiques/Le-DDRM-des-Pyrenees-Orientales		<input checked="" type="checkbox"/>
---	--	-------------------------------------

La commune est concernée par le périmètre d'un autre PPR N oui non

PPRIF approuvé	date	17/10/07	aléa	Feux de forêt
-----------------------	------	-----------------	------	----------------------

Le règlement du PPRN comprend des prescriptions de travaux oui non

Confer le règlement du PPR (pas de mesures de réduction de la vulnérabilité des biens existants)

Les documents de référence sont :

PPRIF (règlement, carte du zonage réglementaire) http://www.pyrenees-orientales.gouv.fr/Politiques-publiques/Environnement-eau-risques-naturels-et-technologiques/Risques-naturels-et-technologiques/Information-des-Acquereurs-et-des-Locataires-IAL/Dossiers-communaux-d-information/MONTESQUIEU	Consultable sur Internet	<input checked="" type="checkbox"/>
---	--------------------------	-------------------------------------

3. Situation de la commune au regard d'un plan de prévention des risques miniers [PPRM]

La commune est concernée par le périmètre d'un PPR M oui non

_____	date	_____	aléa	_____
-------	------	-------	------	-------

Le règlement du PPR M comprend des prescriptions de travaux oui non

Confer le règlement du PPR M (pas de mesures de réduction de la vulnérabilité des biens existants)

Les documents de référence sont :

_____	Consultable sur Internet	<input type="checkbox"/>
-------	--------------------------	--------------------------

4. Situation de la commune au regard d'un plan de prévention de risques technologiques [PPRT]

La commune est concernée par le périmètre d'un PPR T oui non

_____	date	_____	effet	_____
-------	------	-------	-------	-------

Le règlement du PPRT comprend des prescriptions de travaux oui non

Confer le règlement du PPR T (pas de mesures de réduction de la vulnérabilité des biens existants)

Les documents de référence sont :

Consultable sur Internet

5. Situation de la commune au regard du zonage réglementaire pour la prise en compte de la sismicité

La commune est située dans une zone de sismicité classée

zone 1

Très faible

zone 2

Faible

zone 3

Modérée

zone 4

Moyenne

zone 5

Forte

Article D 563-8-1 sur la répartition des communes entre les cinq zones de sismicité disponible sur le site internet :

https://www.legifrance.gouv.fr/affichCodeArticle.do?sessionId=D6116E9F001FF892353CD4562814C1CA.tplgr21s_1?idArticle=LEGIARTI000030066108&cidTexte=LEGITEXT000006074220&categorieLien=id&dateTexte=

Carte de zonage du BRGM disponible sur le site internet de l'État dans les Pyrénées-Orientales :

<http://www.pyrenees-orientales.gouv.fr/Politiques-publiques/Environnement-eau-risques-naturels-et-technologiques/Risques-naturels-et-technologiques/Les-risques-naturels/Risque-sismique>

6. Situation de l'immeuble au regard du zonage réglementaire à potentiel radon

L'immeuble se situe dans une commune à potentiel radon classée en niveau 3

oui

non

Cartographie du potentiel radon par commune consultable sur le site : <https://www.irsn.fr/FR/connaissances/Environnement/expertises-radioactivite-naturelle/radon/Pages/5-cartographie-potentiel-radon-commune.aspx>

Arrêté du 27 juin 2018 portant délimitation des zones à potentiel radon du territoire français disponible sur le site :

<https://www.legifrance.gouv.fr/affichTexte.do?cidTexte=JORFTEXT000037131346&categorieLien=id>

7. Information relative à la pollution de sols

Le terrain est situé en secteur d'information sur les sols (SIS)

oui

non

Aucun secteur d'information sur les sols (SIS) n'a été arrêté dans le département des Pyrénées-orientales

Les SIS sont en cours de consultation dans les Pyrénées-Orientales.

Site de référence : <http://www.georisques.gouv.fr/dossiers/pollution-des-sols-sis-et-anciens-sites-industriels>

8. Arrêtés portant ou ayant porté reconnaissance de l'état de catastrophe naturelle ou technologique

La commune est concernée depuis 1982 par un ou plusieurs arrêtés

Ces données sont disponibles sur le site : http://www.georisques.gouv.fr/connaître_les_risques_pres_de_chez_soi/ma_commune_face_aux_risques/rapport?codeInsee=66115

Pièces complémentaires

9. Cartographie et autres documents

Extraits de documents ou de dossiers permettant la localisation des immeubles au regard des risques encourus

Porter à connaissance (PàC) du 11 juillet 2019 relatif aux règles de gestion du risque inondation et aux cartographies communales de synthèse des risques d'inondation :

Consultable sur le site internet de l'État dans les Pyrénées-Orientales :

<http://www.pyrenees-orientales.gouv.fr/Politiques-publiques/Environnement-eau-risques-naturels-et-technologiques/Risques-naturels-et-technologiques/Porters-a-connaissance/Le-risque-inondation>

Ce PàC intègre l'aléa du PPR, la cartographie directive inondation et l'atlas des zones inondables

Cartographie directive inondation

<http://www.pyrenees-orientales.gouv.fr/Politiques-publiques/Environnement-eau-risques-naturels-et-technologiques/Risques-naturels-et-technologiques/Directive-Inondations>

Atlas des zones inondables :

<http://www.occitanie.developpement-durable.gouv.fr/les-atlas-departementaux-des-zones-inondables-adzi-r507.html>

10. Textes réglementaires

Disponibles sur le site Légifrance : <https://www.legifrance.gouv.fr/>

Autres risques connus à ce jour sur la commune

Le dossier de transmission des informations aux maires sur les risques majeurs pouvant concerner la commune est consultable sur internet à l'adresse suivante :

<http://www.pyrenees-orientales.gouv.fr/Politiques-publiques/Environnement-eau-risques-naturels-et-technologiques/Risques-naturels-et-technologiques/Transmission-des-informations-aux-maires-TIM>

Les éléments d'informations concernant les risques pouvant intéresser la commune sont également disponibles aux adresses suivantes :

Transport de matières dangereuses :

- Risque de transport de matières dangereuses :

<http://www.pyrenees-orientales.gouv.fr/Politiques-publiques/Environnement-eau-risques-naturels-et-technologiques/Risques-naturels-et-technologiques/Les-risques-technologiques/Transport-de-matieres-dangereuses>

Mouvement de terrain :

- Risque de glissement, d'éboulement, d'effondrement ou de coulée de terrain :

http://www.georisques.gouv.fr/connaitre_les_risques_pres_de_chez_soi/ma_commune_face_aux_risques/rapport?codeInsee=66115

- Mouvements différentiels de terrain lié au phénomène de retrait gonflement des argiles :

<https://www.georisques.gouv.fr/dossiers/argiles/donnees#/dpt/66/com/66115>

Date d'élaboration de la présente fiche :

15 mai 2020

PRÉFET DES PYRÉNÉES-ORIENTALES

**Direction Départementale
des Territoires et de la Mer**
Service Eau et Risques

Unité Prévention des risques

Dossier suivi par :
Magali GANIER

☎ : 04.68.38.10.54
☎ : 04.68.38.10.59
✉ : magali.ganier
@pyrenees-orientales.gouv.fr

Perpignan, le **2 JUIN 2020**

ARRÊTÉ PRÉFECTORAL n°DDTM/SER/2020/154-0003

relatif à l'élaboration de l'état des risques naturels et technologiques majeurs de biens immobiliers sur la commune de Montferrer

LE PRÉFET DES PYRÉNÉES-ORIENTALES
Chevalier de la Légion d'Honneur,
Chevalier de l'Ordre national du Mérite,

VU le code général des collectivités territoriales ;

VU le code de l'environnement, notamment les articles L 125-5 et R 125-23 à R 125-27 ;

VU le décret n° 2010-1254 du 22 octobre 2010 relatif à la prévention du risque sismique ;

VU le décret n° 2010-1255 du 22 octobre 2010 portant délimitation des zones de sismicité du territoire français ;

VU l'arrêté du 27 juin 2018 portant délimitation des zones à potentiel radon du territoire français ;

VU l'arrêté préfectoral n°DDTM/SER/2019365-0002 du 31/12/2019 fixant la liste des communes soumises à l'obligation d'information prévue à l'article L 125-5 du code de l'environnement ;

SUR proposition de Monsieur le Directeur départemental des territoires et de la mer ;

ARRÊTE

Article 1 :

Les documents nécessaires à l'élaboration de l'état des risques pour l'information des acquéreurs et des locataires de biens immobiliers situés sur la commune **de Montferrer** comprend la mention des risques naturels et technologiques pris en compte, la cartographie des zones exposées, l'intitulé des documents auxquels le vendeur ou le bailleur peut se référer, le lien internet de la liste actualisée des arrêtés ayant porté reconnaissance de l'état de catastrophe naturelle ou technologique et le niveau de sismicité réglementaire attaché à la commune.

Il est librement consultable en mairie **de Montferrer**, à la Direction départementale des territoires et de la mer des Pyrénées-Orientales (DDTM) et accessible depuis le site internet des services de l'État dans le département à l'adresse suivante :

<http://www.pyrenees-orientales.gouv.fr/Politiques-publiques/Environnement-eau-risques-naturels-et-technologiques/Risques-naturels-et-technologiques/Information-des-Acquereurs-et-des-Locataires-IAL/Dossier-communal-d-information>

Le document communal d'information sera mis à jour au regard des conditions mentionnées à l'article L 125-5 du code de l'environnement.

Article 2 :


Une copie du présent arrêté et du document communal d'information qui lui est annexé est adressée au maire de la commune **de Montferrer** et à la Chambre départementale des notaires.

Le présent arrêté sera affiché en mairie. L'affichage en mairie est justifié par un certificat d'affichage du maire transmis à la DDTM des Pyrénées-Orientales – Service Eau et Risques – Prévention des risques naturels – 2 rue Jean Richepin – BP 50909 – 66020 PERPIGNAN CEDEX.

Le présent arrêté est publié au recueil des actes administratifs de l'État dans le département et fera l'objet d'un avis de publication dans le journal L'Indépendant.

Article 3 :

Monsieur le Secrétaire Général de Préfecture, Messieurs les Sous-préfets, Monsieur le Maire et Monsieur le Directeur départemental des territoires et de la mer sont chargés, chacun en ce qui le concerne, de l'exécution du présent arrêté.



Le Préfet
Philippe CHOPIN



PRÉFECTURE DES PYRÉNÉES-ORIENTALES

FICHE SYNTHÉTIQUE COMMUNALE POUR LE RENSEIGNEMENT DE L'INFORMATION ACQUÉREUR-LOCATAIRE

Code postal : Commune de Code INSEE :

1. Annexe à l'arrêté préfectoral

DDTM/SER/2020154-0003 du mis à jour le

2. Situation de la commune au regard d'un ou plusieurs plans de prévention de risques naturels prévisibles [PPRN]

La commune est concernée par le périmètre d'un PPR N oui non

PER valant PPR approuvé date aléa

Le règlement du PPRN comprend des prescriptions de travaux oui non

Confer le règlement du PPR (pas de mesures de réduction de la vulnérabilité des biens existants)

Les documents de référence sont :

PER valant PPR (règlement, carte des aléas)

<http://www.pyrenees-orientales.gouv.fr/Politiques-publiques/Environnement-eau-risques-naturels-et-technologiques/Risques-naturels-et-technologiques/IAL-Information-Acqueurs-Locataires/Dossier-communal-d-information/Montferrer>

Consultable sur Internet

Dossier départemental des risques majeurs (DDRM)

<http://www.pyrenees-orientales.gouv.fr/Politiques-publiques/Environnement-eau-risques-naturels-et-technologiques/Risques-naturels-et-technologiques/Le-DDRM-des-Pyrenees-Orientales>

La commune est concernée par le périmètre d'un autre PPR N oui non

date aléa

Le règlement du PPRN comprend des prescriptions de travaux oui non

Confer le règlement du PPR (pas de mesures de réduction de la vulnérabilité des biens existants)

Les documents de référence sont :

Consultable sur Internet

3. Situation de la commune au regard d'un plan de prévention des risques miniers [PPRM]

La commune est concernée par le périmètre d'un PPR M oui non

date aléa

Le règlement du PPR M comprend des prescriptions de travaux oui non

Confer le règlement du PPR M (pas de mesures de réduction de la vulnérabilité des biens existants)

Les documents de référence sont :

Consultable sur Internet

4. Situation de la commune au regard d'un plan de prévention de risques technologiques [PPRT]

La commune est concernée par le périmètre d'un PPR T oui non

date effet

Le règlement du PPRT comprend des prescriptions de travaux oui non

Confer le règlement du PPR T (pas de mesures de réduction de la vulnérabilité des biens existants)

Les documents de référence sont :

Consultable sur Internet

5. Situation de la commune au regard du zonage réglementaire pour la prise en compte de la sismicité

La commune est située dans une zone de sismicité classée

zone 1 zone 2 zone 3 zone 4 zone 5
Très faible Faible Modérée Moyenne Forte

Article D 563-8-1 sur la répartition des communes entre les cinq zones de sismicité disponible sur le site internet : https://www.legifrance.gouv.fr/affichCodeArticle.do?jsessionid=D6116E9F001FF892353CD4562814C1CA.tplgr21s_1?idArticle=LEGIARTI000030066108&cidTexte=LEGITEXT000006074220&categorieLien=id&dateTexte=

Carte de zonage du BRGM disponible sur le site internet de l'État dans les Pyrénées-Orientales :

<http://www.pyrenees-orientales.gouv.fr/Politiques-publiques/Environnement-eau-risques-naturels-et-technologiques/Risques-naturels-et-technologiques/Les-risques-naturels/Risque-sismique>

6. Situation de l'immeuble au regard du zonage réglementaire à potentiel radon

L'immeuble se situe dans une commune à potentiel radon classée en niveau 3 oui non

Cartographie du potentiel radon par commune consultable sur le site : <https://www.irsn.fr/FR/connaissances/Environnement/expertises-radioactivite-naturelle/radon/Pages/5-cartographie-potentiel-radon-commune.aspx>

Arrêté du 27 juin 2018 portant délimitation des zones à potentiel radon du territoire français disponible sur le site : <https://www.legifrance.gouv.fr/affichTexte.do?cidTexte=JORFTEXT000037131346&categorieLien=id>

7. Information relative à la pollution de sols

Le terrain est situé en secteur d'information sur les sols (SIS) oui non

Aucun secteur d'information sur les sols (SIS) n'a été arrêté dans le département des Pyrénées-orientales

Les SIS sont en cours de consultation dans les Pyrénées-Orientales.

Site de référence : <http://www.georisques.gouv.fr/dossiers/pollution-des-sols-sis-et-anciens-sites-industriels>

8. Arrêtés portant ou ayant porté reconnaissance de l'état de catastrophe naturelle ou technologique

La commune est concernée depuis 1982 par un ou plusieurs arrêtés

Ces données sont disponibles sur le site : http://www.georisques.gouv.fr/connaitre_les_risques_pres_de_chez_soil_ma_commune_face_aux_risques/rapport?codeInsee=66116

Pièces complémentaires

9. Cartographie et autres documents

Extraits de documents ou de dossiers permettant la localisation des immeubles au regard des risques encourus

Cartographie directive inondation

<http://www.pyrenees-orientales.gouv.fr/Politiques-publiques/Environnement-eau-risques-naturels-et-technologiques/Risques-naturels-et-technologiques/Directive-Inondations>

Atlas des zones inondables :

<http://www.occitanie.developpement-durable.gouv.fr/les-atlas-departementaux-des-zones-inondables-adzi-r507.html>

10. Textes réglementaires

Disponibles sur le site Légifrance : <https://www.legifrance.gouv.fr/>

PPR = Plan de Prévention des Risques ; PER = Plan d'Exposition aux risques ; PSS= Plan des surfaces submersibles ; R III-3 = cartographie des risques selon la procédure R111-3 du code de l'Urbanisme

Autres risques connus à ce jour sur la commune

Le dossier de transmission des informations aux maires sur les risques majeurs pouvant concerner la commune est consultable sur internet à l'adresse suivante :

<http://www.pyrenees-orientales.gouv.fr/Politiques-publiques/Environnement-eau-risques-naturels-et-technologiques/Risques-naturels-et-technologiques/Transmission-des-informations-aux-maires-TIM>

Les éléments d'informations concernant les risques pouvant intéresser la commune sont également disponibles aux adresses suivantes :

Incendie de forêt :

- La commune est concernée par un risque de feux de forêt

<http://www.pyrenees-orientales.gouv.fr/Politiques-publiques/Environnement-eau-risques-naturels-et-technologiques/Risques-naturels-et-technologiques/Les-risques-naturels/Risque-incendie-de-foret>

Minier :

- La commune fait l'objet d'un Porté à connaissance de risque minier

Mouvement de terrain :

- Risque de glissement, d'éboulement, d'effondrement ou de coulée de terrain :

http://www.georisques.gouv.fr/connaitre_les_risques_pres_de_chez_so/ma_commune_face_aux_risques/rapport?codeInsee=66116

- Mouvements différentiels de terrain lié au phénomène de retrait gonflement des argiles :

<https://www.georisques.gouv.fr/dossiers/argiles/donnees#/dpt/66/com/66116>

Date d'élaboration de la présente fiche :

15 mai 2020

PRÉFET DES PYRÉNÉES-ORIENTALES

**Direction Départementale
des Territoires et de la Mer**
Service Eau et Risques

Unité Prévention des risques

Dossier suivi par :
Magali GANIER

☎ : 04.68.38.10.54
📠 : 04.68.38.10.59
✉ : magali.ganier
@pyrenees-orientales.gouv.fr

Perpignan, le **2 JUIN 2020**

ARRÊTÉ PRÉFECTORAL n°DDTM/SER/2020/154-0004

relatif à l'élaboration de l'état des risques naturels et technologiques majeurs de biens immobiliers sur la commune de Mont-Louis

LE PRÉFET DES PYRÉNÉES-ORIENTALES
Chevalier de la Légion d'Honneur,
Chevalier de l'Ordre national du Mérite,

VU le code général des collectivités territoriales ;

VU le code de l'environnement, notamment les articles L 125-5 et R 125-23 à R 125-27 ;

VU le décret n° 2010-1254 du 22 octobre 2010 relatif à la prévention du risque sismique ;

VU le décret n° 2010-1255 du 22 octobre 2010 portant délimitation des zones de sismicité du territoire français ;

VU l'arrêté du 27 juin 2018 portant délimitation des zones à potentiel radon du territoire français ;

VU l'arrêté préfectoral n°DDTM/SER/2019365-0002 du 31/12/2019 fixant la liste des communes soumises à l'obligation d'information prévue à l'article L 125-5 du code de l'environnement ;

SUR proposition de Monsieur le Directeur départemental des territoires et de la mer ;

ARRÊTE

Article 1 :

Les documents nécessaires à l'élaboration de l'état des risques pour l'information des acquéreurs et des locataires de biens immobiliers situés sur la commune **de Mont-Louis** comprend la mention des risques naturels et technologiques pris en compte, la cartographie des zones exposées, l'intitulé des documents auxquels le vendeur ou le bailleur peut se référer, le lien internet de la liste actualisée des arrêtés ayant porté reconnaissance de l'état de catastrophe naturelle ou technologique et le niveau de sismicité réglementaire attaché à la commune.

Il est librement consultable en mairie **de Mont-Louis**, à la Direction départementale des territoires et de la mer des Pyrénées-Orientales (DDTM) et accessible depuis le site internet des services de l'État dans le département à l'adresse suivante :

<http://www.pyrenees-orientales.gouv.fr/Politiques-publiques/Environnement-eau-risques-naturels-et-technologiques/Risques-naturels-et-technologiques/Information-des-Acquereurs-et-des-Locataires-IAL/Dossier-communal-d-information>

Le document communal d'information sera mis à jour au regard des conditions mentionnées à l'article L 125-5 du code de l'environnement.

Article 2 :

Une copie du présent arrêté et du document communal d'information qui lui est annexé est adressée au maire de la commune **de Mont-Louis** et à la Chambre départementale des notaires.

Le présent arrêté sera affiché en mairie. L'affichage en mairie est justifié par un certificat d'affichage du maire transmis à la DDTM des Pyrénées-Orientales – Service Eau et Risques – Prévention des risques naturels – 2 rue Jean Richepin – BP 50909 – 66020 PERPIGNAN CEDEX.

Le présent arrêté est publié au recueil des actes administratifs de l'État dans le département et fera l'objet d'un avis de publication dans le journal L'Indépendant.

Article 3 :

Monsieur le Secrétaire Général de Préfecture, Messieurs les Sous-préfets, Madame le Maire et Monsieur le Directeur départemental des territoires et de la mer sont chargés, chacun en ce qui le concerne, de l'exécution du présent arrêté.



Le Préfet
Philippe CHOPIN



PRÉFECTURE DES PYRÉNÉES-ORIENTALES

FICHE SYNTHÉTIQUE COMMUNALE POUR LE RENSEIGNEMENT DE L'INFORMATION ACQUÉREUR-LOCATAIRE

Code postal : Commune de Code INSEE :

1. Annexe à l'arrêté préfectoral

DDTM/SER/2020154-0004 du mis à jour le

2. Situation de la commune au regard d'un ou plusieurs plans de prévention de risques naturels prévisibles [PPRN]

La commune est concernée par le périmètre d'un PPR N oui non

date aléa

Le règlement du PPRN comprend des prescriptions de travaux oui non

Confer le règlement du PPR (pas de mesures de réduction de la vulnérabilité des biens existants)

Les documents de référence sont :

Consultable sur Internet
Dossier départemental des risques majeurs (DDRM)
<http://www.pyrenees-orientales.gouv.fr/Politiques-publiques/Environnement-eau-risques-naturels-et-technologiques/Risques-naturels-et-technologiques/Le-DDRM-des-Pyrenees-Orientales>

La commune est concernée par le périmètre d'un autre PPR N oui non

date aléa

Le règlement du PPRN comprend des prescriptions de travaux oui non

Confer le règlement du PPR (pas de mesures de réduction de la vulnérabilité des biens existants)

Les documents de référence sont :

Consultable sur Internet

3. Situation de la commune au regard d'un plan de prévention des risques miniers [PPRM]

La commune est concernée par le périmètre d'un PPR M oui non

date aléa

Le règlement du PPR M comprend des prescriptions de travaux oui non

Confer le règlement du PPR M (pas de mesures de réduction de la vulnérabilité des biens existants)

Les documents de référence sont :

Consultable sur Internet

4. Situation de la commune au regard d'un plan de prévention de risques technologiques [PPRT]

La commune est concernée par le périmètre d'un PPR T oui non

date effet

Le règlement du PPRT comprend des prescriptions de travaux oui non

Confer le règlement du PPR T (pas de mesures de réduction de la vulnérabilité des biens existants)

Les documents de référence sont :

Consultable sur Internet

5. Situation de la commune au regard du zonage réglementaire pour la prise en compte de la sismicité

La commune est située dans une zone de sismicité classée

zone 1 zone 2 zone 3 zone 4 zone 5
Très faible Faible Modérée Moyenne Forte

Article D 563-8-1 sur la répartition des communes entre les cinq zones de sismicité disponible sur le site internet : https://www.legifrance.gouv.fr/affichCodeArticle.do?sessionId=D6116E9F001FF892353CD4562814C1CA.tplgfr21s_1?idArticle=LEGIARTI000030066108&cidTexte=LEGITEXT000006074220&categorieLien=id&dateTexte=

Carte de zonage du BRGM disponible sur le site internet de l'État dans les Pyrénées-Orientales :

<http://www.pyrenees-orientales.gouv.fr/Politiques-publiques/Environnement-eau-risques-naturels-et-technologiques/Risques-naturels-et-technologiques/Les-risques-naturels/Risque-sismique>

6. Situation de l'immeuble au regard du zonage réglementaire à potentiel radon

L'immeuble se situe dans une commune à potentiel radon classée en niveau 3 oui non

Cartographie du potentiel radon par commune consultable sur le site : <https://www.irsn.fr/FR/connaissances/Environnement/expertises-radioactivite-naturelle/radon/Pages/5-cartographie-potentiel-radon-commune.aspx>

Arrêté du 27 juin 2018 portant délimitation des zones à potentiel radon du territoire français disponible sur le site :

<https://www.legifrance.gouv.fr/affichTexte.do?cidTexte=JORFTEXT000037131346&categorieLien=id>

7. Information relative à la pollution de sols

Le terrain est situé en secteur d'information sur les sols (SIS) oui non

Aucun secteur d'information sur les sols (SIS) n'a été arrêté dans le département des Pyrénées-orientales

Les SIS sont en cours de consultation dans les Pyrénées-Orientales.

Site de référence : <http://www.georisques.gouv.fr/dossiers/pollution-des-sols-sis-et-anciens-sites-industriels>

8. Arrêtés portant ou ayant porté reconnaissance de l'état de catastrophe naturelle ou technologique

La commune est concernée depuis 1982 par un ou plusieurs arrêtés

Ces données sont disponibles sur le site : http://www.georisques.gouv.fr/connaitre_les_risques_pres_de_chez_soil_ma_commune_face_aux_risques/rapport?codeInsee=66117

Pièces complémentaires

9. Cartographie et autres documents

Extraits de documents ou de dossiers permettant la localisation des immeubles au regard des risques encourus

Cartographie directive inondation

<http://www.pyrenees-orientales.gouv.fr/Politiques-publiques/Environnement-eau-risques-naturels-et-technologiques/Risques-naturels-et-technologiques/Directive-Inondations>

Atlas des zones inondables :

<http://www.occitanie.developpement-durable.gouv.fr/les-atlas-departementaux-des-zones-inondables-adzi-r507.html>

10. Textes réglementaires

Disponibles sur le site Légifrance : <https://www.legifrance.gouv.fr/>

PPR = Plan de Prévention des Risques ; PER = Plan d'Exposition aux risques ; PSS= Plan des surfaces submersibles ; R III-3 = cartographie des risques selon la procédure R11-3 du code de l'Urbanisme

Autres risques connus à ce jour sur la commune

Le dossier de transmission des informations aux maires sur les risques majeurs pouvant concerner la commune est consultable sur internet à l'adresse suivante :

<http://www.pyrenees-orientales.gouv.fr/Politiques-publiques/Environnement-eau-risques-naturels-et->

Les éléments d'informations concernant les risques pouvant intéresser la commune sont également disponibles aux adresses suivantes :

Incendie de forêt :

- La commune est concernée par un risque de feux de forêt

<http://www.pyrenees-orientales.gouv.fr/Politiques-publiques/Environnement-eau-risques-naturels-et-technologiques/Risques-naturels-et-technologiques/Les-risques-naturels/Risque-incendie-de-foret>

Transport de matières dangereuses et risque de rupture de barrage :

- Risque de transport de matières dangereuses :

<http://www.pyrenees-orientales.gouv.fr/Politiques-publiques/Environnement-eau-risques-naturels-et-technologiques/Risques-naturels-et-technologiques/Les-risques-technologiques/Transport-de-matieres-dangereuses>

- Risque de rupture de barrage :

<http://www.pyrenees-orientales.gouv.fr/Politiques-publiques/Environnement-eau-risques-naturels-et-technologiques/Risques-naturels-et-technologiques/Les-risques-technologiques/Rupture-de-barrage>

Mouvement de terrain :

- Risque de glissement, d'éboulement, d'effondrement ou de coulée de terrain :

http://www.georisques.gouv.fr/connaitre_les_risques_pres_de_chez_soi/ma_commune_face_aux_risques/rapport?codeInsee=66117

- Mouvements différentiels de terrain lié au phénomène de retrait gonflement des argiles :

<https://www.georisques.gouv.fr/dossiers/argiles/donnees#/dpt/66/com/66117>

Date d'élaboration de la présente fiche :

15 mai 2020

PRÉFET DES PYRÉNÉES-ORIENTALES

**Direction Départementale
des Territoires et de la Mer**
Service Eau et Risques

Unité Prévention des risques

Dossier suivi par :
Magali GANIER

☎ : 04.68.38.10.54
☎ : 04.68.38.10.59
✉ : magali.ganier
@pyrenees-orientales.gouv.fr

Perpignan, le **2 JUIN 2020**

ARRÊTÉ PRÉFECTORAL n°DDTM/SER/2020**154-0005**

relatif à l'élaboration de l'état des risques naturels et technologiques majeurs de biens immobiliers sur la commune de Montner

LE PRÉFET DES PYRÉNÉES-ORIENTALES
Chevalier de la Légion d'Honneur,
Chevalier de l'Ordre national du Mérite,

VU le code général des collectivités territoriales ;

VU le code de l'environnement, notamment les articles L 125-5 et R 125-23 à R 125-27 ;

VU le décret n° 2010-1254 du 22 octobre 2010 relatif à la prévention du risque sismique ;

VU le décret n° 2010-1255 du 22 octobre 2010 portant délimitation des zones de sismicité du territoire français ;

VU l'arrêté du 27 juin 2018 portant délimitation des zones à potentiel radon du territoire français ;

VU l'arrêté préfectoral n°DDTM/SER/2019365-0002 du 31/12/2019 fixant la liste des communes soumises à l'obligation d'information prévue à l'article L 125-5 du code de l'environnement ;

VU le porter à connaissance relatif aux règles de gestion du risque inondation ;

SUR proposition de Monsieur le Directeur départemental des territoires et de la mer ;

ARRÊTE

Article 1 :

Les documents nécessaires à l'élaboration de l'état des risques pour l'information des acquéreurs et des locataires de biens immobiliers situés sur la commune **de Montner** comprend la mention des risques naturels et technologiques pris en compte, la cartographie des zones exposées, l'intitulé des documents auxquels le vendeur ou le bailleur peut se référer, le lien internet de la liste actualisée des arrêtés ayant porté reconnaissance de l'état de catastrophe naturelle ou technologique et le niveau de sismicité réglementaire attaché à la commune.

Il est librement consultable en mairie **de Montner**, à la Direction départementale des territoires et de la mer des Pyrénées-Orientales (DDTM) et accessible depuis le site internet des services de l'État dans le département à l'adresse suivante :

<http://www.pyrenees-orientales.gouv.fr/Politiques-publiques/Environnement-eau-risques-naturels-et-technologiques/Risques-naturels-et-technologiques/Information-des-Acquereurs-et-des-Locataires-IAL/Dossier-communal-d-information>

Le document communal d'information sera mis à jour au regard des conditions mentionnées à l'article L 125-5 du code de l'environnement.

Article 2 :

Une copie du présent arrêté et du document communal d'information qui lui est annexé est adressée au maire de la commune **de Montner** et à la Chambre départementale des notaires.

Le présent arrêté sera affiché en mairie. L'affichage en mairie est justifié par un certificat d'affichage du maire transmis à la DDTM des Pyrénées-Orientales – Service Eau et Risques – Prévention des risques naturels – 2 rue Jean Richepin – BP 50909 – 66020 PERPIGNAN CEDEX.

Le présent arrêté est publié au recueil des actes administratifs de l'État dans le département et fera l'objet d'un avis de publication dans le journal L'Indépendant.

Article 3 :

Monsieur le Secrétaire Général de Préfecture, Messieurs les Sous-préfets, Monsieur le Maire et Monsieur le Directeur départemental des territoires et de la mer sont chargés, chacun en ce qui le concerne, de l'exécution du présent arrêté.

Le Préfet
Philippe CHOPIN



PRÉFECTURE DES PYRÉNÉES-ORIENTALES

FICHE SYNTHÉTIQUE COMMUNALE POUR LE RENSEIGNEMENT DE L'INFORMATION ACQUÉREUR-LOCATAIRE

Code postal : Commune de Code INSEE :

1. Annexe à l'arrêté préfectoral

DDTM/SER/2020154-0005 du mis à jour le

2. Situation de la commune au regard d'un ou plusieurs plans de prévention de risques naturels prévisibles [PPRN]

La commune est concernée par le périmètre d'un PPR N oui non

date aléa

Le règlement du PPRN comprend des prescriptions de travaux oui non

Confer le règlement du PPR (pas de mesures de réduction de la vulnérabilité des biens existants)

Les documents de référence sont :

Consultable sur Internet
Dossier départemental des risques majeurs (DDRM)
<http://www.pyrenees-orientales.gouv.fr/Politiques-publiques/Environnement-eau-risques-naturels-et-technologiques/Risques-naturels-et-technologiques/Le-DDRM-des-Pyrenees-Orientales>

La commune est concernée par le périmètre d'un autre PPR N oui non

date aléa

Le règlement du PPRN comprend des prescriptions de travaux oui non

Confer le règlement du PPR (pas de mesures de réduction de la vulnérabilité des biens existants)

Les documents de référence sont :

Consultable sur Internet

3. Situation de la commune au regard d'un plan de prévention des risques miniers [PPRM]

La commune est concernée par le périmètre d'un PPR M oui non

date aléa

Le règlement du PPR M comprend des prescriptions de travaux oui non

Confer le règlement du PPR M (pas de mesures de réduction de la vulnérabilité des biens existants)

Les documents de référence sont :

Consultable sur Internet

4. Situation de la commune au regard d'un plan de prévention de risques technologiques [PPRT]

La commune est concernée par le périmètre d'un PPR T oui non

date effet

Le règlement du PPRT comprend des prescriptions de travaux oui non

Confer le règlement du PPR T (pas de mesures de réduction de la vulnérabilité des biens existants)

Les documents de référence sont :

Consultable sur Internet

5. Situation de la commune au regard du zonage réglementaire pour la prise en compte de la sismicité

La commune est située dans une zone de sismicité classée

zone 1 zone 2 zone 3 zone 4 zone 5
Très faible Faible Modérée Moyenne Forte

Article D 563-8-1 sur la répartition des communes entre les cinq zones de sismicité disponible sur le site internet : https://www.legifrance.gouv.fr/affichCodeArticle.do?jsessionid=D6116E9F001FF892353CD4562814C1CA.tplgfr21s_1?idArticle=LEGIARTI000030066108&cidTexte=LEGITEXT000006074220&categorieLien=id&dateTexte=

Carte de zonage du BRGM disponible sur le site internet de l'État dans les Pyrénées-Orientales :

<http://www.pyrenees-orientales.gouv.fr/Politiques-publiques/Environnement-eau-risques-naturels-et-technologiques/Risques-naturels-et-technologiques/Les-risques-naturels/Risque-sismique>

6. Situation de l'immeuble au regard du zonage réglementaire à potentiel radon

L'immeuble se situe dans une commune à potentiel radon classée en niveau 3 oui non

Cartographie du potentiel radon par commune consultable sur le site : <https://www.irsn.fr/FR/connaissances/Environnement/expertises-radioactivite-naturelle/radon/Pages/5-cartographie-potentiel-radon-commune.aspx>

Arrêté du 27 juin 2018 portant délimitation des zones à potentiel radon du territoire français disponible sur le site :

<https://www.legifrance.gouv.fr/affichTexte.do?cidTexte=JORFTEXT000037131346&categorieLien=id>

7. Information relative à la pollution de sols

Le terrain est situé en secteur d'information sur les sols (SIS) oui non

Aucun secteur d'information sur les sols (SIS) n'a été arrêté dans le département des Pyrénées-orientales

Les SIS sont en cours de consultation dans les Pyrénées-Orientales.

Site de référence : <http://www.georisques.gouv.fr/dossiers/pollution-des-sols-sis-et-anciens-sites-industriels>

8. Arrêtés portant ou ayant porté reconnaissance de l'état de catastrophe naturelle ou technologique

La commune est concernée depuis 1982 par un ou plusieurs arrêtés

Ces données sont disponibles sur le site : http://www.georisques.gouv.fr/connaitre_les_risques_pres_de_chez_soil_ma_commune_face_aux_risques/rapport?codeInsee=66118

Pièces complémentaires

9. Cartographie et autres documents

Extraits de documents ou de dossiers permettant la localisation des immeubles au regard des risques encourus

Porter à connaissance (PàC) du 11 juillet 2019 relatif aux règles de gestion du risque inondation et aux cartographies communales de synthèse des risques d'inondation :

Consultable sur le site internet de l'État dans les Pyrénées-Orientales :

<http://www.pyrenees-orientales.gouv.fr/Politiques-publiques/Environnement-eau-risques-naturels-et-technologiques/Risques-naturels-et-technologiques/Porters-a-connaissance/Le-risque-inondation>

Ce PàC intègre l'aléa du PPR, la cartographie directive inondation et l'atlas des zones inondables

Cartographie directive inondation

<http://www.pyrenees-orientales.gouv.fr/Politiques-publiques/Environnement-eau-risques-naturels-et-technologiques/Risques-naturels-et-technologiques/Directive-Inondations>

Atlas des zones inondables :

<http://www.occitanie.developpement-durable.gouv.fr/les-atlas-departementaux-des-zones-inondables-adzi-r507.html>

10. Textes réglementaires

Disponibles sur le site Légifrance : <https://www.legifrance.gouv.fr/>

PPR = Plan de Prévention des Risques ; PER = Plan d'Exposition aux risques ; PSS = Plan des surfaces submersibles ; R III-3 = cartographie des risques selon la procédure R11-3 du code de l'Urbanisme

Autres risques connus à ce jour sur la commune

Le dossier de transmission des informations aux maires sur les risques majeurs pouvant concerner la commune est consultable sur internet à l'adresse suivante :

<http://www.pyrenees-orientales.gouv.fr/Politiques-publiques/Environnement-eau-risques-naturels-et-technologiques/Risques-naturels-et-technologiques/Transmission-des-informations-aux-maires-TIM>

Les éléments d'informations concernant les risques pouvant intéresser la commune sont également disponibles aux adresses suivantes :

Incendie de forêt :

- La commune est concernée par un risque de feux de forêt

<http://www.pyrenees-orientales.gouv.fr/Politiques-publiques/Environnement-eau-risques-naturels-et-technologiques/Risques-naturels-et-technologiques/Les-risques-naturels/Risque-incendie-de-foret>

Mouvement de terrain :

- Risque de glissement, d'éboulement, d'effondrement ou de coulée de terrain :

http://www.georisques.gouv.fr/connaitre_les_risques_pres_de_chez_soi/ma_commune_face_aux_risques/rapport?codeInsee=66118

- Mouvements différentiels de terrain lié au phénomène de retrait gonflement des argiles :

<https://www.georisques.gouv.fr/dossiers/argiles/donnees#/dpt/66/com/66118>

Date d'élaboration de la présente fiche :

15 mai 2020

PRÉFET DES PYRÉNÉES-ORIENTALES

**Direction Départementale
des Territoires et de la Mer**
Service Eau et Risques

Unité Prévention des risques

Dossier suivi par :
Magali GANIER

☎ : 04.68.38.10.54
☎ : 04.68.38.10.59
✉ : magali.ganier
@pyrenees-orientales.gouv.fr

Perpignan, le  **2 JUIN 2020**

ARRÊTÉ PRÉFECTORAL n°DDTM/SER/2020 **154-0006**

relatif à l'élaboration de l'état des risques naturels et technologiques majeurs de biens immobiliers sur la commune de Mosset

LE PRÉFET DES PYRÉNÉES-ORIENTALES
Chevalier de la Légion d'Honneur,
Chevalier de l'Ordre national du Mérite,

VU le code général des collectivités territoriales ;

VU le code de l'environnement, notamment les articles L 125-5 et R 125-23 à R 125-27 ;

VU le décret n° 2010-1254 du 22 octobre 2010 relatif à la prévention du risque sismique ;

VU le décret n° 2010-1255 du 22 octobre 2010 portant délimitation des zones de sismicité du territoire français ;

VU l'arrêté du 27 juin 2018 portant délimitation des zones à potentiel radon du territoire français ;

VU l'arrêté préfectoral n°DDTM/SER/2019365-0002 du 31/12/2019 fixant la liste des communes soumises à l'obligation d'information prévue à l'article L 125-5 du code de l'environnement ;

SUR proposition de Monsieur le Directeur départemental des territoires et de la mer ;

ARRÊTE

Article 1 :

Les documents nécessaires à l'élaboration de l'état des risques pour l'information des acquéreurs et des locataires de biens immobiliers situés sur la commune **de Mosset** comprend la mention des risques naturels et technologiques pris en compte, la cartographie des zones exposées, l'intitulé des documents auxquels le vendeur ou le bailleur peut se référer, le lien internet de la liste actualisée des arrêtés ayant porté reconnaissance de l'état de catastrophe naturelle ou technologique et le niveau de sismicité réglementaire attaché à la commune.

Il est librement consultable en mairie **de Mosset**, à la Direction départementale des territoires et de la mer des Pyrénées-Orientales (DDTM) et accessible depuis le site internet des services de l'État dans le département à l'adresse suivante :

<http://www.pyrenees-orientales.gouv.fr/Politiques-publiques/Environnement-eau-risques-naturels-et-technologiques/Risques-naturels-et-technologiques/Information-des-Acquereurs-et-des-Locataires-IAL/Dossier-communal-d-information>

Le document communal d'information sera mis à jour au regard des conditions mentionnées à l'article L 125-5 du code de l'environnement.

Article 2 :

Une copie du présent arrêté et du document communal d'information qui lui est annexé est adressée au maire de la commune **de Mosset** et à la Chambre départementale des notaires.

Le présent arrêté sera affiché en mairie. L'affichage en mairie est justifié par un certificat d'affichage du maire transmis à la DDTM des Pyrénées-Orientales – Service Eau et Risques – Prévention des risques naturels – 2 rue Jean Richepin – BP 50909 – 66020 PERPIGNAN CEDEX.

Le présent arrêté est publié au recueil des actes administratifs de l'État dans le département et fera l'objet d'un avis de publication dans le journal L'Indépendant.

Article 3 :

Monsieur le Secrétaire Général de Préfecture, Messieurs les Sous-préfets, Monsieur le Maire et Monsieur le Directeur départemental des territoires et de la mer sont chargés, chacun en ce qui le concerne, de l'exécution du présent arrêté.


Le Préfet
Philippe CHOPIN



PRÉFECTURE DES PYRÉNÉES-ORIENTALES

FICHE SYNTHÉTIQUE COMMUNALE POUR LE RENSEIGNEMENT DE L'INFORMATION ACQUÉREUR-LOCATAIRE

Code postal : Commune de Code INSEE :

1. Annexe à l'arrêté préfectoral

DDTM/SER/2020154-0006 du mis à jour le

2. Situation de la commune au regard d'un ou plusieurs plans de prévention de risques naturels prévisibles [PPRN]

La commune est concernée par le périmètre d'un PPR N oui non

date aléa

Le règlement du PPRN comprend des prescriptions de travaux oui non

Confer le règlement du PPR (pas de mesures de réduction de la vulnérabilité des biens existants)

Les documents de référence sont :

Consultable sur Internet
Dossier départemental des risques majeurs (DDRM)
<http://www.pyrenees-orientales.gouv.fr/Politiques-publiques/Environnement-eau-risques-naturels-et-technologiques/Risques-naturels-et-technologiques/Le-DDRM-des-Pyrenees-Orientales>

La commune est concernée par le périmètre d'un autre PPR N oui non

date aléa

Le règlement du PPRN comprend des prescriptions de travaux oui non

Confer le règlement du PPR (pas de mesures de réduction de la vulnérabilité des biens existants)

Les documents de référence sont :

Consultable sur Internet

3. Situation de la commune au regard d'un plan de prévention des risques miniers [PPRM]

La commune est concernée par le périmètre d'un PPR M oui non

date aléa

Le règlement du PPR M comprend des prescriptions de travaux oui non

Confer le règlement du PPR M (pas de mesures de réduction de la vulnérabilité des biens existants)

Les documents de référence sont :

Consultable sur Internet

4. Situation de la commune au regard d'un plan de prévention de risques technologiques [PPRT]

La commune est concernée par le périmètre d'un PPR T oui non

date effet

Le règlement du PPRT comprend des prescriptions de travaux oui non

Confer le règlement du PPR T (pas de mesures de réduction de la vulnérabilité des biens existants)

Les documents de référence sont :

Consultable sur Internet

5. Situation de la commune au regard du zonage réglementaire pour la prise en compte de la sismicité

La commune est située dans une zone de sismicité classée

zone 1 zone 2 zone 3 zone 4 zone 5
Très faible Faible Modérée Moyenne Forte

Article D 563-8-1 sur la répartition des communes entre les cinq zones de sismicité disponible sur le site internet : https://www.legifrance.gouv.fr/affichCodeArticle.do?sessionId=D6116E9F001FF892353CD4562814C1CA.tplgfr21s_1?idArticle=LEGIARTI000030066108&cidTexte=LEGITEXT000006074220&categorieLien=id&dateTexte=

Carte de zonage du BRGM disponible sur le site internet de l'État dans les Pyrénées-Orientales :

<http://www.pyrenees-orientales.gouv.fr/Politiques-publiques/Environnement-eau-risques-naturels-et-technologiques/Risques-naturels-et-technologiques/Les-risques-naturels/Risque-sismique>

6. Situation de l'immeuble au regard du zonage réglementaire à potentiel radon

L'immeuble se situe dans une commune à potentiel radon classée en niveau 3 oui non

Cartographie du potentiel radon par commune consultable sur le site : <https://www.irsn.fr/FR/connaissances/Environnement/expertises-radioactivite-naturelle/radon/Pages/5-cartographie-potentiel-radon-commune.aspx>

Arrêté du 27 juin 2018 portant délimitation des zones à potentiel radon du territoire français disponible sur le site :

<https://www.legifrance.gouv.fr/affichTexte.do?cidTexte=JORFTEXT000037131346&categorieLien=id>

7. Information relative à la pollution de sols

Le terrain est situé en secteur d'information sur les sols (SIS) oui non

Aucun secteur d'information sur les sols (SIS) n'a été arrêté dans le département des Pyrénées-orientales

Les SIS sont en cours de consultation dans les Pyrénées-Orientales.

Site de référence : <http://www.georisques.gouv.fr/dossiers/pollution-des-sols-sis-et-anciens-sites-industriels>

8. Arrêtés portant ou ayant porté reconnaissance de l'état de catastrophe naturelle ou technologique

La commune est concernée depuis 1982 par un ou plusieurs arrêtés

Ces données sont disponibles sur le site : http://www.georisques.gouv.fr/connaitre_les_risques_pres_de_chez_soil_ma_commune_face_aux_risques/rapport?codeInsee=66119

Pièces complémentaires

9. Cartographie et autres documents

Extraits de documents ou de dossiers permettant la localisation des immeubles au regard des risques encourus

Cartographie directive inondation

<http://www.pyrenees-orientales.gouv.fr/Politiques-publiques/Environnement-eau-risques-naturels-et-technologiques/Risques-naturels-et-technologiques/Directive-Inondations>

Atlas des zones inondables :

<http://www.occitanie.developpement-durable.gouv.fr/les-atlas-departementaux-des-zones-inondables-adzi-r507.html>

10. Textes réglementaires

Disponibles sur le site Légifrance : <https://www.legifrance.gouv.fr/>

PPR = Plan de Prévention des Risques ; PER = Plan d'Exposition aux risques ; PSS= Plan des surfaces submersibles ; R III-3 = cartographie des risques selon la procédure R11-3 du code de l'Urbanisme

Autres risques connus à ce jour sur la commune

Le dossier de transmission des informations aux maires sur les risques majeurs pouvant concerner la commune est consultable sur internet à l'adresse suivante :

<http://www.pyrenees-orientales.gouv.fr/Politiques-publiques/Environnement-eau-risques-naturels-et-technologiques/Risques-naturels-et-technologiques/Transmission-des-informations-aux-maires-TIM>

Les éléments d'informations concernant les risques pouvant intéresser la commune sont également disponibles aux adresses suivantes :

Incendie de forêt :

- La commune est concernée par un risque de feux de forêt

<http://www.pyrenees-orientales.gouv.fr/Politiques-publiques/Environnement-eau-risques-naturels-et-technologiques/Risques-naturels-et-technologiques/Les-risques-naturels/Risque-incendie-de-foret>

Avalanche :

- La commune fait l'objet d'un Porté à connaissance de risque d'avalanche

<http://www.pyrenees-orientales.gouv.fr/Politiques-publiques/Environnement-eau-risques-naturels-et-technologiques/Risques-naturels-et-technologiques/Les-risques-naturels/Risque-avalanche>

Mouvement de terrain :

- Risque de glissement, d'éboulement, d'effondrement ou de coulée de terrain :

http://www.georisques.gouv.fr/connaitre_les_risques_pres_de_chez_soi/ma_commune_face_aux_risques/rapport?codeInsee=66119

- Mouvements différentiels de terrain lié au phénomène de retrait gonflement des argiles :

<https://www.georisques.gouv.fr/dossiers/argiles/donnees#/dpt/66/com/66119>

Date d'élaboration de la présente fiche :

15 mai 2020

PRÉFET DES PYRÉNÉES-ORIENTALES

**Direction Départementale
des Territoires et de la Mer**
Service Eau et Risques

Unité Prévention des risques

Dossier suivi par :
Magali GANIER

☎ : 04.68.38.10.54
📠 : 04.68.38.10.59
✉ : magali.ganier
@pyrenees-orientales.gouv.fr

Perpignan, le **2 JUIN 2020**

ARRÊTÉ PRÉFECTORAL n°DDTM/SER/2020/154-0007

relatif à l'élaboration de l'état des risques naturels et technologiques majeurs de biens immobiliers sur la commune de Nahuja

LE PRÉFET DES PYRÉNÉES-ORIENTALES
Chevalier de la Légion d'Honneur,
Chevalier de l'Ordre national du Mérite,

VU le code général des collectivités territoriales ;

VU le code de l'environnement, notamment les articles L 125-5 et R 125-23 à R 125-27 ;

VU le décret n° 2010-1254 du 22 octobre 2010 relatif à la prévention du risque sismique ;

VU le décret n° 2010-1255 du 22 octobre 2010 portant délimitation des zones de sismicité du territoire français ;

VU l'arrêté du 27 juin 2018 portant délimitation des zones à potentiel radon du territoire français ;

VU l'arrêté préfectoral n°DDTM/SER/2019365-0002 du 31/12/2019 fixant la liste des communes soumises à l'obligation d'information prévue à l'article L 125-5 du code de l'environnement ;

SUR proposition de Monsieur le Directeur départemental des territoires et de la mer ;

ARRÊTE

Article 1 :

Les documents nécessaires à l'élaboration de l'état des risques pour l'information des acquéreurs et des locataires de biens immobiliers situés sur la commune **de Nahuja** comprend la mention des risques naturels et technologiques pris en compte, la cartographie des zones exposées, l'intitulé des documents auxquels le vendeur ou le bailleur peut se référer, le lien internet de la liste actualisée des arrêtés ayant porté reconnaissance de l'état de catastrophe naturelle ou technologique et le niveau de sismicité réglementaire attaché à la commune.

Il est librement consultable en mairie **de Nahuja**, à la Direction départementale des territoires et de la mer des Pyrénées-Orientales (DDTM) et accessible depuis le site internet des services de l'État dans le département à l'adresse suivante :

<http://www.pyrenees-orientales.gouv.fr/Politiques-publiques/Environnement-eau-risques-naturels-et-technologiques/Risques-naturels-et-technologiques/Information-des-Acquereurs-et-des-Locataires-IAL/Dossier-communal-d-information>

Le document communal d'information sera mis à jour au regard des conditions mentionnées à l'article L 125-5 du code de l'environnement.

Article 2 :

Une copie du présent arrêté et du document communal d'information qui lui est annexé est adressée au maire de la commune **de Nahuja** et à la Chambre départementale des notaires.

Le présent arrêté sera affiché en mairie. L'affichage en mairie est justifié par un certificat d'affichage du maire transmis à la DDTM des Pyrénées-Orientales – Service Eau et Risques – Prévention des risques naturels – 2 rue Jean Richepin – BP 50909 – 66020 PERPIGNAN CEDEX.

Le présent arrêté est publié au recueil des actes administratifs de l'État dans le département et fera l'objet d'un avis de publication dans le journal L'Indépendant.

Article 3 :

Monsieur le Secrétaire Général de Préfecture, Messieurs les Sous-préfets, Monsieur le Maire et Monsieur le Directeur départemental des territoires et de la mer sont chargés, chacun en ce qui le concerne, de l'exécution du présent arrêté.

Le Préfet
Philippe CHOPIN





PRÉFECTURE DES PYRÉNÉES-ORIENTALES

FICHE SYNTHÉTIQUE COMMUNALE POUR LE RENSEIGNEMENT DE L'INFORMATION ACQUÉREUR-LOCATAIRE

Code postal : Commune de Code INSEE :

1. Annexe à l'arrêté préfectoral

DDTM/SER/2020154-0007 du mis à jour le

2. Situation de la commune au regard d'un ou plusieurs plans de prévention de risques naturels prévisibles [PPRN]

La commune est concernée par le périmètre d'un PPR N oui non

date aléa

Le règlement du PPRN comprend des prescriptions de travaux oui non

Confer le règlement du PPR (pas de mesures de réduction de la vulnérabilité des biens existants)

Les documents de référence sont :

Consultable sur Internet
Dossier départemental des risques majeurs (DDRM)
<http://www.pyrenees-orientales.gouv.fr/Politiques-publiques/Environnement-eau-risques-naturels-et-technologiques/Risques-naturels-et-technologiques/Le-DDRM-des-Pyrenees-Orientales>

La commune est concernée par le périmètre d'un autre PPR N oui non

date aléa

Le règlement du PPRN comprend des prescriptions de travaux oui non

Confer le règlement du PPR (pas de mesures de réduction de la vulnérabilité des biens existants)

Les documents de référence sont :

Consultable sur Internet

3. Situation de la commune au regard d'un plan de prévention des risques miniers [PPRM]

La commune est concernée par le périmètre d'un PPR M oui non

date aléa

Le règlement du PPR M comprend des prescriptions de travaux oui non

Confer le règlement du PPR M (pas de mesures de réduction de la vulnérabilité des biens existants)

Les documents de référence sont :

Consultable sur Internet

4. Situation de la commune au regard d'un plan de prévention de risques technologiques [PPRT]

La commune est concernée par le périmètre d'un PPR T oui non

date effet

Le règlement du PPRT comprend des prescriptions de travaux oui non

Confer le règlement du PPR T (pas de mesures de réduction de la vulnérabilité des biens existants)

Les documents de référence sont :

Consultable sur Internet

5. Situation de la commune au regard du zonage réglementaire pour la prise en compte de la sismicité

La commune est située dans une zone de sismicité classée

zone 1 zone 2 zone 3 zone 4 zone 5
Très faible Faible Modérée Moyenne Forte

Article D 563-8-1 sur la répartition des communes entre les cinq zones de sismicité disponible sur le site internet : https://www.legifrance.gouv.fr/affichCodeArticle.do?sessionId=D6116E9F001FF892353CD4562814C1CA.tplgfr21s_1?idArticle=LEGIARTI000030066108&cidTexte=LEGITEXT000006074220&categorieLien=id&dateTexte=

Carte de zonage du BRGM disponible sur le site internet de l'État dans les Pyrénées-Orientales :

<http://www.pyrenees-orientales.gouv.fr/Politiques-publiques/Environnement-eau-risques-naturels-et-technologiques/Risques-naturels-et-technologiques/Les-risques-naturels/Risque-sismique>

6. Situation de l'immeuble au regard du zonage réglementaire à potentiel radon

L'immeuble se situe dans une commune à potentiel radon classée en niveau 3 oui non

Cartographie du potentiel radon par commune consultable sur le site : <https://www.irsn.fr/FR/connaissances/Environnement/expertises-radioactivite-naturelle/radon/Pages/5-cartographie-potentiel-radon-commune.aspx>

Arrêté du 27 juin 2018 portant délimitation des zones à potentiel radon du territoire français disponible sur le site :

<https://www.legifrance.gouv.fr/affichTexte.do?cidTexte=JORFTEXT000037131346&categorieLien=id>

7. Information relative à la pollution de sols

Le terrain est situé en secteur d'information sur les sols (SIS) oui non

Aucun secteur d'information sur les sols (SIS) n'a été arrêté dans le département des Pyrénées-orientales

Les SIS sont en cours de consultation dans les Pyrénées-Orientales.

Site de référence : <http://www.georisques.gouv.fr/dossiers/pollution-des-sols-sis-et-anciens-sites-industriels>

8. Arrêtés portant ou ayant porté reconnaissance de l'état de catastrophe naturelle ou technologique

La commune est concernée depuis 1982 par un ou plusieurs arrêtés

Ces données sont disponibles sur le site : http://www.georisques.gouv.fr/connaitre_les_risques_pres_de_chez_soil_ma_commune_face_aux_risques/rapport?codeInsee=66120

Pièces complémentaires

9. Cartographie et autres documents

Extraits de documents ou de dossiers permettant la localisation des immeubles au regard des risques encourus

Cartographie directive inondation

<http://www.pyrenees-orientales.gouv.fr/Politiques-publiques/Environnement-eau-risques-naturels-et-technologiques/Risques-naturels-et-technologiques/Directive-Inondations>

Atlas des zones inondables :

<http://www.occitanie.developpement-durable.gouv.fr/les-atlas-departementaux-des-zones-inondables-adzi-r507.html>

10. Textes réglementaires

Disponibles sur le site Légifrance : <https://www.legifrance.gouv.fr/>

PPR = Plan de Prévention des Risques ; PER = Plan d'Exposition aux risques ; PSS= Plan des surfaces submersibles ; R III-3 = cartographie des risques selon la procédure R11-3 du code de l'Urbanisme

Autres risques connus à ce jour sur la commune

Le dossier de transmission des informations aux maires sur les risques majeurs pouvant concerner la commune est consultable sur internet à l'adresse suivante :

<http://www.pyrenees-orientales.gouv.fr/Politiques-publiques/Environnement-eau-risques-naturels-et-technologiques/Risques-naturels-et-technologiques/Transmission-des-informations-aux-maires-TIM>

Les éléments d'informations concernant les risques pouvant intéresser la commune sont également disponibles aux adresses suivantes :

Incendie de forêt :

- La commune est concernée par un risque de feux de forêt

<http://www.pyrenees-orientales.gouv.fr/Politiques-publiques/Environnement-eau-risques-naturels-et-technologiques/Risques-naturels-et-technologiques/Les-risques-naturels/Risque-incendie-de-foret>

Mouvement de terrain :

- Risque de glissement, d'éboulement, d'effondrement ou de coulée de terrain :

http://www.georisques.gouv.fr/connaître_les_risques_pres_de_chez_soi/ma_commune_face_aux_risques/rapport?codeInsee=66120

- Mouvements différentiels de terrain lié au phénomène de retrait gonflement des argiles :

<https://www.georisques.gouv.fr/dossiers/argiles/donnees#/dpt/66/com/66120>

Date d'élaboration de la présente fiche :

15 mai 2020

PRÉFET DES PYRÉNÉES-ORIENTALES

**Direction Départementale
des Territoires et de la Mer**
Service Eau et Risques

Unité Prévention des risques

Dossier suivi par :
Magali GANIER

☎ : 04.68.38.10.54
📠 : 04.68.38.10.59
✉ : magali.ganier
@pyrenees-orientales.gouv.fr

Perpignan, le **2 JUIN 2020**

ARRÊTÉ PRÉFECTORAL n°DDTM/SER/2020154-0008

relatif à l'élaboration de l'état des risques naturels et technologiques majeurs de biens immobiliers sur la commune de Néfiach

LE PRÉFET DES PYRÉNÉES-ORIENTALES
Chevalier de la Légion d'Honneur,
Chevalier de l'Ordre national du Mérite,

VU le code général des collectivités territoriales ;

VU le code de l'environnement, notamment les articles L 125-5 et R 125-23 à R 125-27 ;

VU le décret n° 2010-1254 du 22 octobre 2010 relatif à la prévention du risque sismique ;

VU le décret n° 2010-1255 du 22 octobre 2010 portant délimitation des zones de sismicité du territoire français ;

VU l'arrêté du 27 juin 2018 portant délimitation des zones à potentiel radon du territoire français ;

VU l'arrêté préfectoral n°DDTM/SER/2019365-0002 du 31/12/2019 fixant la liste des communes soumises à l'obligation d'information prévue à l'article L 125-5 du code de l'environnement ;

VU le porter à connaissance relatif aux règles de gestion du risque inondation ;

SUR proposition de Monsieur le Directeur départemental des territoires et de la mer ;

ARRÊTE

Article 1 :

Les documents nécessaires à l'élaboration de l'état des risques pour l'information des acquéreurs et des locataires de biens immobiliers situés sur la commune **de Néfiach** comprend la mention des risques naturels et technologiques pris en compte, la cartographie des zones exposées, l'intitulé des documents auxquels le vendeur ou le bailleur peut se référer, le lien internet de la liste actualisée des arrêtés ayant porté reconnaissance de l'état de catastrophe naturelle ou technologique et le niveau de sismicité réglementaire attaché à la commune.

Il est librement consultable en mairie **de Néfiach**, à la Direction départementale des territoires et de la mer des Pyrénées-Orientales (DDTM) et accessible depuis le site internet des services de l'État dans le département à l'adresse suivante :

<http://www.pyrenees-orientales.gouv.fr/Politiques-publiques/Environnement-eau-risques-naturels-et-technologiques/Risques-naturels-et-technologiques/Information-des-Acquereurs-et-des-Locataires-IAL/Dossier-communal-d-information>

Le document communal d'information sera mis à jour au regard des conditions mentionnées à l'article L 125-5 du code de l'environnement.

Article 2 :

Une copie du présent arrêté et du document communal d'information qui lui est annexé est adressée au maire de la commune **de Néfiach** et à la Chambre départementale des notaires.

Le présent arrêté sera affiché en mairie. L'affichage en mairie est justifié par un certificat d'affichage du maire transmis à la DDTM des Pyrénées-Orientales – Service Eau et Risques – Prévention des risques naturels – 2 rue Jean Richepin – BP 50909 – 66020 PERPIGNAN CEDEX.

Le présent arrêté est publié au recueil des actes administratifs de l'État dans le département et fera l'objet d'un avis de publication dans le journal L'Indépendant.

Article 3 :

Monsieur le Secrétaire Général de Préfecture, Messieurs les Sous-préfets, Monsieur le Maire et Monsieur le Directeur départemental des territoires et de la mer sont chargés, chacun en ce qui le concerne, de l'exécution du présent arrêté.



Le Préfet
Philippe CHOPIN



PRÉFECTURE DES PYRÉNÉES-ORIENTALES

FICHE SYNTHÉTIQUE COMMUNALE POUR LE RENSEIGNEMENT DE L'INFORMATION ACQUÉREUR-LOCATAIRE

Code postal : Commune de Code INSEE :

1. Annexe à l'arrêté préfectoral

DDTM/SER/2020154-0008 du mis à jour le

2. Situation de la commune au regard d'un ou plusieurs plans de prévention de risques naturels prévisibles [PPRN]

La commune est concernée par le périmètre d'un PPR N oui non

PPR approuvé date aléa Inondation

Le règlement du PPRN comprend des prescriptions de travaux oui non

Confer le règlement du PPR (pas de mesures de réduction de la vulnérabilité des biens existants)

Les documents de référence sont :

PPR (rapport de présentation, règlement, carte du zonage réglementaire, carte des aléas)

<http://www.pyrenees-orientales.gouv.fr/Politiques-publiques/Environnement-eau-risques-naturels-et-technologiques/Risques-naturels-et-technologiques/IAL-Information-Acquereurs-Locataires/Dossier-communal-d-information/Nefiach>

Consultable sur Internet

Dossier départemental des risques majeurs (DDRM)

<http://www.pyrenees-orientales.gouv.fr/Politiques-publiques/Environnement-eau-risques-naturels-et-technologiques/Risques-naturels-et-technologiques/Le-DDRM-des-Pyrenees-Orientales>

La commune est concernée par le périmètre d'un autre PPR N oui non

date aléa

Le règlement du PPRN comprend des prescriptions de travaux oui non

Confer le règlement du PPR (pas de mesures de réduction de la vulnérabilité des biens existants)

Les documents de référence sont :

Consultable sur Internet

3. Situation de la commune au regard d'un plan de prévention des risques miniers [PPRM]

La commune est concernée par le périmètre d'un PPR M oui non

date aléa

Le règlement du PPR M comprend des prescriptions de travaux oui non

Confer le règlement du PPR M (pas de mesures de réduction de la vulnérabilité des biens existants)

Les documents de référence sont :

Consultable sur Internet

4. Situation de la commune au regard d'un plan de prévention de risques technologiques [PPRT]

La commune est concernée par le périmètre d'un PPR T oui non

date effet

Le règlement du PPRT comprend des prescriptions de travaux oui non

Confer le règlement du PPR T (pas de mesures de réduction de la vulnérabilité des biens existants)

Les documents de référence sont :

5. Situation de la commune au regard du zonage réglementaire pour la prise en compte de la sismicité

La commune est située dans une zone de sismicité classée

zone 1 zone 2 zone 3 zone 4 zone 5
 Très faible Faible Modérée Moyenne Forte

Article D 563-8-1 sur la répartition des communes entre les cinq zones de sismicité disponible sur le site internet : https://www.legifrance.gouv.fr/affichCodeArticle.do?jsessionid=D6116E9F001FF892353CD4562814C1CA.tplgfr21s_1?idArticle=LEGIARTI000030066108&cidTexte=LEGITEXT000006074220&categorieLien=id&dateTexte=

Carte de zonage du BRGM disponible sur le site internet de l'État dans les Pyrénées-Orientales :

<http://www.pyrenees-orientales.gouv.fr/Politiques-publiques/Environnement-eau-risques-naturels-et-technologiques/Risques-naturels-et-technologiques/Les-risques-naturels/Risque-sismique>

6. Situation de l'immeuble au regard du zonage réglementaire à potentiel radon

L'immeuble se situe dans une commune à potentiel radon classée en niveau 3 oui non

Cartographie du potentiel radon par commune consultable sur le site : <https://www.irsns.fr/FR/connaissances/Environnement/expertises-radioactivite-naturelle/radon/Pages/5-cartographie-potentiel-radon-commune.aspx>

Arrêté du 27 juin 2018 portant délimitation des zones à potentiel radon du territoire français disponible sur le site :

<https://www.legifrance.gouv.fr/affichTexte.do?cidTexte=JORFTEXT000037131346&categorieLien=id>

7. Information relative à la pollution de sols

Le terrain est situé en secteur d'information sur les sols (SIS) oui non

Aucun secteur d'information sur les sols (SIS) n'a été arrêté dans le département des Pyrénées-orientales

Les SIS sont en cours de consultation dans les Pyrénées-Orientales.

Site de référence : <http://www.georisques.gouv.fr/dossiers/pollution-des-sols-sis-et-anciens-sites-industriels>

8. Arrêtés portant ou ayant porté reconnaissance de l'état de catastrophe naturelle ou technologique

La commune est concernée depuis 1982 par un ou plusieurs arrêtés

Ces données sont disponibles sur le site : http://www.georisques.gouv.fr/connaître_les_risques_pres_de_chez_soi/ma_commune_face_aux_risques/rapport?codeInsee=66121

Pièces complémentaires

9. Cartographie et autres documents

Extraits de documents ou de dossiers permettant la localisation des immeubles au regard des risques encourus

Porter à connaissance (PàC) du 11 juillet 2019 relatif aux règles de gestion du risque inondation et aux cartographies communales de synthèse des risques d'inondation :

Consultable sur le site internet de l'État dans les Pyrénées-Orientales :

<http://www.pyrenees-orientales.gouv.fr/Politiques-publiques/Environnement-eau-risques-naturels-et-technologiques/Risques-naturels-et-technologiques/Porters-a-connaissance/Le-risque-inondation>

Ce PàC intègre l'aléa du PPR, la cartographie directive inondation et l'atlas des zones inondables

Cartographie directive inondation

<http://www.pyrenees-orientales.gouv.fr/Politiques-publiques/Environnement-eau-risques-naturels-et-technologiques/Risques-naturels-et-technologiques/Directive-Inondations>

Atlas des zones inondables :

<http://www.occitanie.developpement-durable.gouv.fr/les-atlas-departementaux-des-zones-inondables-adzi-r507.html>

10. Textes réglementaires

Disponibles sur le site Légifrance : <https://www.legifrance.gouv.fr/>

PPR = Plan de Prévention des Risques ; PER = Plan d'Exposition aux risques ; PSS= Plan des surfaces submersibles ; R III-3 = cartographie des risques selon la procédure R11-3 du code de l'Urbanisme

Autres risques connus à ce jour sur la commune

Le dossier de transmission des informations aux maires sur les risques majeurs pouvant concerner la commune est consultable sur internet à l'adresse suivante :

<http://www.pyrenees-orientales.gouv.fr/Politiques-publiques/Environnement-eau-risques-naturels-et-technologiques/Risques-naturels-et-technologiques/Transmission-des-informations-aux-maires-TIM>

Les éléments d'informations concernant les risques pouvant intéresser la commune sont également disponibles aux adresses suivantes :

Incendie de forêt :

- La commune est concernée par un risque de feux de forêt

<http://www.pyrenees-orientales.gouv.fr/Politiques-publiques/Environnement-eau-risques-naturels-et-technologiques/Risques-naturels-et-technologiques/Les-risques-naturels/Risque-incendie-de-foret>

Transport de matières dangereuses et risque de rupture de barrage :

- Risque de transport de matières dangereuses :

<http://www.pyrenees-orientales.gouv.fr/Politiques-publiques/Environnement-eau-risques-naturels-et-technologiques/Risques-naturels-et-technologiques/Les-risques-technologiques/Transport-de-matieres-dangereuses>

- Risque de rupture de barrage et de digues :

<http://www.pyrenees-orientales.gouv.fr/Politiques-publiques/Environnement-eau-risques-naturels-et-technologiques/Risques-naturels-et-technologiques/Les-risques-technologiques/Rupture-de-barrage>

Mouvement de terrain :

- Risque de glissement, d'éboulement, d'effondrement ou de coulée de terrain :

http://www.georisques.gouv.fr/connaitre_les_risques_pres_de_chez_so_i/ma_commune_face_aux_risques/rapport?codeInsee=66121

- Mouvements différentiels de terrain lié au phénomène de retrait gonflement des argiles :

<https://www.georisques.gouv.fr/dossiers/argiles/donnees#/dpt/66/com/66121>

Date d'élaboration de la présente fiche :

15 mai 2020



PRÉFECTURE DES PYRÉNÉES-ORIENTALES

FICHE SYNTHÉTIQUE COMMUNALE POUR LE RENSEIGNEMENT DE L'INFORMATION ACQUÉREUR-LOCATAIRE

Code postal : Commune de Code INSEE :

1. Annexe à l'arrêté préfectoral

DDTM/SER/2020154-0008 du mis à jour le

2. Situation de la commune au regard d'un ou plusieurs plans de prévention de risques naturels prévisibles [PPRN]

La commune est concernée par le périmètre d'un PPR N oui non

PPR approuvé date aléa Inondation

Le règlement du PPRN comprend des prescriptions de travaux oui non

Confer le règlement du PPR (pas de mesures de réduction de la vulnérabilité des biens existants)

Les documents de référence sont :

PPR (rapport de présentation, règlement, carte du zonage réglementaire, carte des aléas)

<http://www.pyrenees-orientales.gouv.fr/Politiques-publiques/Environnement-eau-risques-naturels-et-technologiques/Risques-naturels-et-technologiques/IAL-Information-Acquereurs-Locataires/Dossier-communal-d-information/Nefiach>

Consultable sur Internet

Dossier départemental des risques majeurs (DDRM)

<http://www.pyrenees-orientales.gouv.fr/Politiques-publiques/Environnement-eau-risques-naturels-et-technologiques/Risques-naturels-et-technologiques/Le-DDRM-des-Pyrenees-Orientales>

La commune est concernée par le périmètre d'un autre PPR N oui non

date aléa

Le règlement du PPRN comprend des prescriptions de travaux oui non

Confer le règlement du PPR (pas de mesures de réduction de la vulnérabilité des biens existants)

Les documents de référence sont :

Consultable sur Internet

3. Situation de la commune au regard d'un plan de prévention des risques miniers [PPRM]

La commune est concernée par le périmètre d'un PPR M oui non

date aléa

Le règlement du PPR M comprend des prescriptions de travaux oui non

Confer le règlement du PPR M (pas de mesures de réduction de la vulnérabilité des biens existants)

Les documents de référence sont :

Consultable sur Internet

4. Situation de la commune au regard d'un plan de prévention de risques technologiques [PPRT]

La commune est concernée par le périmètre d'un PPR T oui non

date effet

Le règlement du PPRT comprend des prescriptions de travaux oui non

Confer le règlement du PPR T (pas de mesures de réduction de la vulnérabilité des biens existants)

Les documents de référence sont :

5. Situation de la commune au regard du zonage réglementaire pour la prise en compte de la sismicité

La commune est située dans une zone de sismicité classée

zone 1

zone 2

zone 3

zone 4

zone 5

Très faible

Faible

Modérée

Moyenne

Forte

Article D 563-8-1 sur la répartition des communes entre les cinq zones de sismicité disponible sur le site internet :

https://www.legifrance.gouv.fr/affichCodeArticle.do?jsessionid=D6116E9F001FF892353CD4562814C1CA.tplgfr21s_1?idArticle=LEGIARTI000030066108&cidTexte=LEGITEXT000006074220&categorieLien=id&dateTexte=

Carte de zonage du BRGM disponible sur le site internet de l'État dans les Pyrénées-Orientales :

<http://www.pyrenees-orientales.gouv.fr/Politiques-publiques/Environnement-eau-risques-naturels-et-technologiques/Risques-naturels-et-technologiques/Les-risques-naturels/Risque-sismique>

6. Situation de l'immeuble au regard du zonage réglementaire à potentiel radon

L'immeuble se situe dans une commune à potentiel radon classée en niveau 3

oui

non

Cartographie du potentiel radon par commune consultable sur le site : <https://www.irsns.fr/FR/connaissances/Environnement/expertises-radioactivite-naturelle/radon/Pages/5-cartographie-potentiel-radon-commune.aspx>

Arrêté du 27 juin 2018 portant délimitation des zones à potentiel radon du territoire français disponible sur le site :

<https://www.legifrance.gouv.fr/affichTexte.do?cidTexte=JORFTEXT000037131346&categorieLien=id>

7. Information relative à la pollution de sols

Le terrain est situé en secteur d'information sur les sols (SIS)

oui

non

Aucun secteur d'information sur les sols (SIS) n'a été arrêté dans le département des Pyrénées-orientales

Les SIS sont en cours de consultation dans les Pyrénées-Orientales.

Site de référence : <http://www.georisques.gouv.fr/dossiers/pollution-des-sols-sis-et-anciens-sites-industriels>

8. Arrêtés portant ou ayant porté reconnaissance de l'état de catastrophe naturelle ou technologique

La commune est concernée depuis 1982 par un ou plusieurs arrêtés

Ces données sont disponibles sur le site : http://www.georisques.gouv.fr/connaître_les_risques_pres_de_chez_soi/ma_commune_face_aux_risques/rapport?codeInsee=66121

Pièces complémentaires

9. Cartographie et autres documents

Extraits de documents ou de dossiers permettant la localisation des immeubles au regard des risques encourus

Porter à connaissance (PàC) du 11 juillet 2019 relatif aux règles de gestion du risque inondation et aux cartographies communales de synthèse des risques d'inondation :

Consultable sur le site internet de l'État dans les Pyrénées-Orientales :

<http://www.pyrenees-orientales.gouv.fr/Politiques-publiques/Environnement-eau-risques-naturels-et-technologiques/Risques-naturels-et-technologiques/Porters-a-connaissance/Le-risque-inondation>

Ce PàC intègre l'aléa du PPR, la cartographie directive inondation et l'atlas des zones inondables

Cartographie directive inondation

<http://www.pyrenees-orientales.gouv.fr/Politiques-publiques/Environnement-eau-risques-naturels-et-technologiques/Risques-naturels-et-technologiques/Directive-Inondations>

Atlas des zones inondables :

<http://www.occitanie.developpement-durable.gouv.fr/les-atlas-departementaux-des-zones-inondables-adzi-r507.html>

10. Textes réglementaires

Disponibles sur le site Légifrance : <https://www.legifrance.gouv.fr/>

PPR = Plan de Prévention des Risques ; PER = Plan d'Exposition aux risques ; PSS= Plan des surfaces submersibles ; R III-3 = cartographie des risques selon la procédure R11-3 du code de l'Urbanisme

Autres risques connus à ce jour sur la commune

Le dossier de transmission des informations aux maires sur les risques majeurs pouvant concerner la commune est consultable sur internet à l'adresse suivante :

<http://www.pyrenees-orientales.gouv.fr/Politiques-publiques/Environnement-eau-risques-naturels-et-technologiques/Risques-naturels-et-technologiques/Transmission-des-informations-aux-maires-TIM>

Les éléments d'informations concernant les risques pouvant intéresser la commune sont également disponibles aux adresses suivantes :

Incendie de forêt :

- La commune est concernée par un risque de feux de forêt

<http://www.pyrenees-orientales.gouv.fr/Politiques-publiques/Environnement-eau-risques-naturels-et-technologiques/Risques-naturels-et-technologiques/Les-risques-naturels/Risque-incendie-de-foret>

Transport de matières dangereuses et risque de rupture de barrage :

- Risque de transport de matières dangereuses :

<http://www.pyrenees-orientales.gouv.fr/Politiques-publiques/Environnement-eau-risques-naturels-et-technologiques/Risques-naturels-et-technologiques/Les-risques-technologiques/Transport-de-matieres-dangereuses>

- Risque de rupture de barrage et de digues :

<http://www.pyrenees-orientales.gouv.fr/Politiques-publiques/Environnement-eau-risques-naturels-et-technologiques/Risques-naturels-et-technologiques/Les-risques-technologiques/Rupture-de-barrage>

Mouvement de terrain :

- Risque de glissement, d'éboulement, d'effondrement ou de coulée de terrain :

http://www.georisques.gouv.fr/connaitre_les_risques_pres_de_chez_soi/ma_commune_face_aux_risques/rapport?codeInsee=66121

- Mouvements différentiels de terrain lié au phénomène de retrait gonflement des argiles :

<https://www.georisques.gouv.fr/dossiers/argiles/donnees#/dpt/66/com/66121>

Date d'élaboration de la présente fiche :

15 mai 2020

PRÉFET DES PYRÉNÉES-ORIENTALES

**Direction Départementale
des Territoires et de la Mer**
Service Eau et Risques

Unité Prévention des risques

Dossier suivi par :
Magali GANIER

☎ : 04.68.38.10.54
📠 : 04.68.38.10.59
✉ : magali.ganier
@pyrenees-orientales.gouv.fr

Perpignan, le **2 JUIN 2020**

ARRÊTÉ PRÉFECTORAL n°DDTM/SER/2020/154-0009

relatif à l'élaboration de l'état des risques naturels et technologiques majeurs de biens immobiliers sur la commune de Nohèdes

LE PRÉFET DES PYRÉNÉES-ORIENTALES
Chevalier de la Légion d'Honneur,
Chevalier de l'Ordre national du Mérite,

VU le code général des collectivités territoriales ;

VU le code de l'environnement, notamment les articles L 125-5 et R 125-23 à R 125-27 ;

VU le décret n° 2010-1254 du 22 octobre 2010 relatif à la prévention du risque sismique ;

VU le décret n° 2010-1255 du 22 octobre 2010 portant délimitation des zones de sismicité du territoire français ;

VU l'arrêté du 27 juin 2018 portant délimitation des zones à potentiel radon du territoire français ;

VU l'arrêté préfectoral n°DDTM/SER/2019365-0002 du 31/12/2019 fixant la liste des communes soumises à l'obligation d'information prévue à l'article L 125-5 du code de l'environnement ;

SUR proposition de Monsieur le Directeur départemental des territoires et de la mer ;

ARRÊTE

Article 1 :

Les documents nécessaires à l'élaboration de l'état des risques pour l'information des acquéreurs et des locataires de biens immobiliers situés sur la commune **de Nohèdes** comprend la mention des risques naturels et technologiques pris en compte, la cartographie des zones exposées, l'intitulé des documents auxquels le vendeur ou le bailleur peut se référer, le lien internet de la liste actualisée des arrêtés ayant porté reconnaissance de l'état de catastrophe naturelle ou technologique et le niveau de sismicité réglementaire attaché à la commune.

Il est librement consultable en mairie **de Nohèdes**, à la Direction départementale des territoires et de la mer des Pyrénées-Orientales (DDTM) et accessible depuis le site internet des services de l'État dans le département à l'adresse suivante :

<http://www.pyrenees-orientales.gouv.fr/Politiques-publiques/Environnement-eau-risques-naturels-et-technologiques/Risques-naturels-et-technologiques/Information-des-Acquereurs-et-des-Locataires-IAL/Dossier-communal-d-information>

Le document communal d'information sera mis à jour au regard des conditions mentionnées à l'article L 125-5 du code de l'environnement.

Article 2 :


Une copie du présent arrêté et du document communal d'information qui lui est annexé est adressée au maire de la commune **de Nohèdes** et à la Chambre départementale des notaires.

Le présent arrêté sera affiché en mairie. L'affichage en mairie est justifié par un certificat d'affichage du maire transmis à la DDTM des Pyrénées-Orientales – Service Eau et Risques – Prévention des risques naturels – 2 rue Jean Richepin – BP 50909 – 66020 PERPIGNAN CEDEX.

Le présent arrêté est publié au recueil des actes administratifs de l'État dans le département et fera l'objet d'un avis de publication dans le journal L'Indépendant.

Article 3 :

Monsieur le Secrétaire Général de Préfecture, Messieurs les Sous-préfets, Monsieur le Maire et Monsieur le Directeur départemental des territoires et de la mer sont chargés, chacun en ce qui le concerne, de l'exécution du présent arrêté.



Le Préfet
Philippe CHOPIN



PRÉFECTURE DES PYRÉNÉES-ORIENTALES

FICHE SYNTHÉTIQUE COMMUNALE POUR LE RENSEIGNEMENT DE L'INFORMATION ACQUÉREUR-LOCATAIRE

Code postal : Commune de Code INSEE :

1. Annexe à l'arrêté préfectoral

DDTM/SER/2020154-0009 du mis à jour le

2. Situation de la commune au regard d'un ou plusieurs plans de prévention de risques naturels prévisibles [PPRN]

La commune est concernée par le périmètre d'un PPR N oui non

date aléa

Le règlement du PPRN comprend des prescriptions de travaux oui non

Confer le règlement du PPR (pas de mesures de réduction de la vulnérabilité des biens existants)

Les documents de référence sont :

Consultable sur Internet
Dossier départemental des risques majeurs (DDRM)
<http://www.pyrenees-orientales.gouv.fr/Politiques-publiques/Environnement-eau-risques-naturels-et-technologiques/Risques-naturels-et-technologiques/Le-DDRM-des-Pyrenees-Orientales>

La commune est concernée par le périmètre d'un autre PPR N oui non

date aléa

Le règlement du PPRN comprend des prescriptions de travaux oui non

Confer le règlement du PPR (pas de mesures de réduction de la vulnérabilité des biens existants)

Les documents de référence sont :

Consultable sur Internet

3. Situation de la commune au regard d'un plan de prévention des risques miniers [PPRM]

La commune est concernée par le périmètre d'un PPR M oui non

date aléa

Le règlement du PPR M comprend des prescriptions de travaux oui non

Confer le règlement du PPR M (pas de mesures de réduction de la vulnérabilité des biens existants)

Les documents de référence sont :

Consultable sur Internet

4. Situation de la commune au regard d'un plan de prévention de risques technologiques [PPRT]

La commune est concernée par le périmètre d'un PPR T oui non

date effet

Le règlement du PPRT comprend des prescriptions de travaux oui non

Confer le règlement du PPR T (pas de mesures de réduction de la vulnérabilité des biens existants)

Les documents de référence sont :

Consultable sur Internet

5. Situation de la commune au regard du zonage réglementaire pour la prise en compte de la sismicité

La commune est située dans une zone de sismicité classée

zone 1

Très faible

zone 2

Faible

zone 3

Modérée

zone 4

Moyenne

zone 5

Forte

Article D 563-8-1 sur la répartition des communes entre les cinq zones de sismicité disponible sur le site internet :

https://www.legifrance.gouv.fr/affichCodeArticle.do?sessionId=D6116E9F001FF892353CD4562814C1CA.tplgfr21s_1?idArticle=LEGIARTI000030066108&cidTexte=LEGITEXT000006074220&categorieLien=id&dateTexte=

Carte de zonage du BRGM disponible sur le site internet de l'État dans les Pyrénées-Orientales :

<http://www.pyrenees-orientales.gouv.fr/Politiques-publiques/Environnement-eau-risques-naturels-et-technologiques/Risques-naturels-et-technologiques/Les-risques-naturels/Risque-sismique>

6. Situation de l'immeuble au regard du zonage réglementaire à potentiel radon

L'immeuble se situe dans une commune à potentiel radon classée en niveau 3

oui

non

Cartographie du potentiel radon par commune consultable sur le site : <https://www.irsn.fr/FR/connaissances/Environnement/expertises-radioactivite-naturelle/radon/Pages/5-cartographie-potentiel-radon-commune.aspx>

Arrêté du 27 juin 2018 portant délimitation des zones à potentiel radon du territoire français disponible sur le site :

<https://www.legifrance.gouv.fr/affichTexte.do?cidTexte=JORFTEXT000037131346&categorieLien=id>

7. Information relative à la pollution de sols

Le terrain est situé en secteur d'information sur les sols (SIS)

oui

non

Aucun secteur d'information sur les sols (SIS) n'a été arrêté dans le département des Pyrénées-orientales

Les SIS sont en cours de consultation dans les Pyrénées-Orientales.

Site de référence : <http://www.georisques.gouv.fr/dossiers/pollution-des-sols-sis-et-anciens-sites-industriels>

8. Arrêtés portant ou ayant porté reconnaissance de l'état de catastrophe naturelle ou technologique

La commune est concernée depuis 1982 par un ou plusieurs arrêtés

Ces données sont disponibles sur le site : http://www.georisques.gouv.fr/connaitre_les_risques_pres_de_chez_soil_ma_commune_face_aux_risques/rapport?codeInsee=66122

Pièces complémentaires

9. Cartographie et autres documents

Extraits de documents ou de dossiers permettant la localisation des immeubles au regard des risques encourus

Cartographie directive inondation

<http://www.pyrenees-orientales.gouv.fr/Politiques-publiques/Environnement-eau-risques-naturels-et-technologiques/Risques-naturels-et-technologiques/Directive-Inondations>

Atlas des zones inondables :

<http://www.occitanie.developpement-durable.gouv.fr/les-atlas-departementaux-des-zones-inondables-adzi-r507.html>

10. Textes réglementaires

Disponibles sur le site Légifrance : <https://www.legifrance.gouv.fr/>

PPR = Plan de Prévention des Risques ; PER = Plan d'Exposition aux risques ; PSS= Plan des surfaces submersibles ; R III-3 = cartographie des risques selon la procédure R11-3 du code de l'Urbanisme

Autres risques connus à ce jour sur la commune

Le dossier de transmission des informations aux maires sur les risques majeurs pouvant concerner la commune est consultable sur internet à l'adresse suivante :

<http://www.pyrenees-orientales.gouv.fr/Politiques-publiques/Environnement-eau-risques-naturels-et-technologiques/Risques-naturels-et-technologiques/Transmission-des-informations-aux-maires-TIM>

Les éléments d'informations concernant les risques pouvant intéresser la commune sont également disponibles aux adresses suivantes :

Incendie de forêt :

- La commune est concernée par un risque de feux de forêt

<http://www.pyrenees-orientales.gouv.fr/Politiques-publiques/Environnement-eau-risques-naturels-et-technologiques/Risques-naturels-et-technologiques/Les-risques-naturels/Risque-incendie-de-foret>

Avalanche :

- La commune fait l'objet d'un Porté à connaissance de risque d'avalanche

<http://www.pyrenees-orientales.gouv.fr/Politiques-publiques/Environnement-eau-risques-naturels-et-technologiques/Risques-naturels-et-technologiques/Les-risques-naturels/Risque-avalanche>

Mouvement de terrain :

- Risque de glissement, d'éboulement, d'effondrement ou de coulée de terrain :

http://www.georisques.gouv.fr/connaitre_les_risques_pres_de_chez_soi/ma_commune_face_aux_risques/rapport?codeInsee=66122

- Mouvements différentiels de terrain lié au phénomène de retrait gonflement des argiles :

<https://www.georisques.gouv.fr/dossiers/argiles/donnees#/dpt/66/com/66122>

Date d'élaboration de la présente fiche :

15 mai 2020

PRÉFET DES PYRÉNÉES-ORIENTALES

**Direction Départementale
des Territoires et de la Mer**
Service Eau et Risques

Unité Prévention des risques

Dossier suivi par :
Magali GANIER

☎ : 04.68.38.10.54
☎ : 04.68.38.10.59
✉ : magali.ganier
@pyrenees-orientales.gouv.fr

Perpignan, le **2 JUIN 2020**

ARRÊTÉ PRÉFECTORAL n°DDTM/SER/2020 **154-0010**

relatif à l'élaboration de l'état des risques naturels et technologiques majeurs de biens immobiliers sur la commune de Nyer

LE PRÉFET DES PYRÉNÉES-ORIENTALES
Chevalier de la Légion d'Honneur,
Chevalier de l'Ordre national du Mérite,

VU le code général des collectivités territoriales ;

VU le code de l'environnement, notamment les articles L 125-5 et R 125-23 à R 125-27 ;

VU le décret n° 2010-1254 du 22 octobre 2010 relatif à la prévention du risque sismique ;

VU le décret n° 2010-1255 du 22 octobre 2010 portant délimitation des zones de sismicité du territoire français ;

VU l'arrêté du 27 juin 2018 portant délimitation des zones à potentiel radon du territoire français ;

VU l'arrêté préfectoral n°DDTM/SER/2019365-0002 du 31/12/2019 fixant la liste des communes soumises à l'obligation d'information prévue à l'article L 125-5 du code de l'environnement ;

SUR proposition de Monsieur le Directeur départemental des territoires et de la mer ;

ARRÊTE

Article 1 :

Les documents nécessaires à l'élaboration de l'état des risques pour l'information des acquéreurs et des locataires de biens immobiliers situés sur la commune **de Nyer** comprend la mention des risques naturels et technologiques pris en compte, la cartographie des zones exposées, l'intitulé des documents auxquels le vendeur ou le bailleur peut se référer, le lien internet de la liste actualisée des arrêtés ayant porté reconnaissance de l'état de catastrophe naturelle ou technologique et le niveau de sismicité réglementaire attaché à la commune.

Il est librement consultable en mairie **de Nyer**, à la Direction départementale des territoires et de la mer des Pyrénées-Orientales (DDTM) et accessible depuis le site internet des services de l'État dans le département à l'adresse suivante :

<http://www.pyrenees-orientales.gouv.fr/Politiques-publiques/Environnement-eau-risques-naturels-et-technologiques/Risques-naturels-et-technologiques/Information-des-Acquereurs-et-des-Locataires-IAL/Dossier-communal-d-information>

Le document communal d'information sera mis à jour au regard des conditions mentionnées à l'article L 125-5 du code de l'environnement.

Article 2 :

Une copie du présent arrêté et du document communal d'information qui lui est annexé est adressée au maire de la commune **de Nyer** et à la Chambre départementale des notaires.

Le présent arrêté sera affiché en mairie. L'affichage en mairie est justifié par un certificat d'affichage du maire transmis à la DDTM des Pyrénées-Orientales – Service Eau et Risques – Prévention des risques naturels – 2 rue Jean Richepin – BP 50909 – 66020 PERPIGNAN CEDEX.

Le présent arrêté est publié au recueil des actes administratifs de l'État dans le département et fera l'objet d'un avis de publication dans le journal L'Indépendant.

Article 3 :

Monsieur le Secrétaire Général de Préfecture, Messieurs les Sous-préfets, Monsieur le Maire et Monsieur le Directeur départemental des territoires et de la mer sont chargés, chacun en ce qui le concerne, de l'exécution du présent arrêté.

Le Préfet
Philippe CHOPIN



PRÉFECTURE DES PYRÉNÉES-ORIENTALES

FICHE SYNTHÉTIQUE COMMUNALE POUR LE RENSEIGNEMENT DE L'INFORMATION ACQUÉREUR-LOCATAIRE

Code postal : Commune de Code INSEE :

1. Annexe à l'arrêté préfectoral

DDTM/SER/2020154-0010 du mis à jour le

2. Situation de la commune au regard d'un ou plusieurs plans de prévention de risques naturels prévisibles [PPRN]

La commune est concernée par le périmètre d'un PPR N oui non

date aléa

Le règlement du PPRN comprend des prescriptions de travaux oui non

Confer le règlement du PPR (pas de mesures de réduction de la vulnérabilité des biens existants)

Les documents de référence sont :

Consultable sur Internet
Dossier départemental des risques majeurs (DDRM)
<http://www.pyrenees-orientales.gouv.fr/Politiques-publiques/Environnement-eau-risques-naturels-et-technologiques/Risques-naturels-et-technologiques/Le-DDRM-des-Pyrenees-Orientales>

La commune est concernée par le périmètre d'un autre PPR N oui non

date aléa

Le règlement du PPRN comprend des prescriptions de travaux oui non

Confer le règlement du PPR (pas de mesures de réduction de la vulnérabilité des biens existants)

Les documents de référence sont :

Consultable sur Internet

3. Situation de la commune au regard d'un plan de prévention des risques miniers [PPRM]

La commune est concernée par le périmètre d'un PPR M oui non

date aléa

Le règlement du PPR M comprend des prescriptions de travaux oui non

Confer le règlement du PPR M (pas de mesures de réduction de la vulnérabilité des biens existants)

Les documents de référence sont :

Consultable sur Internet

4. Situation de la commune au regard d'un plan de prévention de risques technologiques [PPRT]

La commune est concernée par le périmètre d'un PPR T oui non

date effet

Le règlement du PPRT comprend des prescriptions de travaux oui non

Confer le règlement du PPR T (pas de mesures de réduction de la vulnérabilité des biens existants)

Les documents de référence sont :

Consultable sur Internet

5. Situation de la commune au regard du zonage réglementaire pour la prise en compte de la sismicité

La commune est située dans une zone de sismicité classée

zone 1 zone 2 zone 3 zone 4 zone 5
Très faible Faible Modérée Moyenne Forte

Article D 563-8-1 sur la répartition des communes entre les cinq zones de sismicité disponible sur le site internet : https://www.legifrance.gouv.fr/affichCodeArticle.do?sessionId=D6116E9F001FF892353CD4562814C1CA.tplgfr21s_1?idArticle=LEGIARTI000030066108&cidTexte=LEGITEXT000006074220&categorieLien=id&dateTexte=

Carte de zonage du BRGM disponible sur le site internet de l'État dans les Pyrénées-Orientales :

<http://www.pyrenees-orientales.gouv.fr/Politiques-publiques/Environnement-eau-risques-naturels-et-technologiques/Risques-naturels-et-technologiques/Les-risques-naturels/Risque-sismique>

6. Situation de l'immeuble au regard du zonage réglementaire à potentiel radon

L'immeuble se situe dans une commune à potentiel radon classée en niveau 3 oui non

Cartographie du potentiel radon par commune consultable sur le site : <https://www.irsn.fr/FR/connaissances/Environnement/expertises-radioactivite-naturelle/radon/Pages/5-cartographie-potentiel-radon-commune.aspx>

Arrêté du 27 juin 2018 portant délimitation des zones à potentiel radon du territoire français disponible sur le site :

<https://www.legifrance.gouv.fr/affichTexte.do?cidTexte=JORFTEXT000037131346&categorieLien=id>

7. Information relative à la pollution de sols

Le terrain est situé en secteur d'information sur les sols (SIS) oui non

Aucun secteur d'information sur les sols (SIS) n'a été arrêté dans le département des Pyrénées-orientales

Les SIS sont en cours de consultation dans les Pyrénées-Orientales.

Site de référence : <http://www.georisques.gouv.fr/dossiers/pollution-des-sols-sis-et-anciens-sites-industriels>

8. Arrêtés portant ou ayant porté reconnaissance de l'état de catastrophe naturelle ou technologique

La commune est concernée depuis 1982 par un ou plusieurs arrêtés

Ces données sont disponibles sur le site : http://www.georisques.gouv.fr/connaitre_les_risques_pres_de_chez_soil_ma_commune_face_aux_risques/rapport?codeInsee=66123

Pièces complémentaires

9. Cartographie et autres documents

Extraits de documents ou de dossiers permettant la localisation des immeubles au regard des risques encourus

Cartographie directive inondation

<http://www.pyrenees-orientales.gouv.fr/Politiques-publiques/Environnement-eau-risques-naturels-et-technologiques/Risques-naturels-et-technologiques/Directive-Inondations>

Atlas des zones inondables :

<http://www.occitanie.developpement-durable.gouv.fr/les-atlas-departementaux-des-zones-inondables-adzi-r507.html>

10. Textes réglementaires

Disponibles sur le site Légifrance : <https://www.legifrance.gouv.fr/>

PPR = Plan de Prévention des Risques ; PER = Plan d'Exposition aux risques ; PSS= Plan des surfaces submersibles ; R III-3 = cartographie des risques selon la procédure R11-3 du code de l'Urbanisme

Autres risques connus à ce jour sur la commune

Le dossier de transmission des informations aux maires sur les risques majeurs pouvant concerner la commune est consultable sur internet à l'adresse suivante :

<http://www.pyrenees-orientales.gouv.fr/Politiques-publiques/Environnement-eau-risques-naturels-et-technologiques/Risques-naturels-et-technologiques/Transmission-des-informations-aux-maires-TIM>

Les éléments d'informations concernant les risques pouvant intéresser la commune sont également disponibles aux adresses suivantes :

Incendie de forêt :

- La commune est concernée par un risque de feux de forêt

<http://www.pyrenees-orientales.gouv.fr/Politiques-publiques/Environnement-eau-risques-naturels-et-technologiques/Risques-naturels-et-technologiques/Les-risques-naturels/Risque-incendie-de-foret>

Avalanche :

- La commune fait l'objet d'un Porté à connaissance de risque d'avalanche

<http://www.pyrenees-orientales.gouv.fr/Politiques-publiques/Environnement-eau-risques-naturels-et-technologiques/Risques-naturels-et-technologiques/Les-risques-naturels/Risque-avalanche>

Transport de matières dangereuses et risque de rupture de barrage :

- Risque de transport de matières dangereuses :

<http://www.pyrenees-orientales.gouv.fr/Politiques-publiques/Environnement-eau-risques-naturels-et-technologiques/Risques-naturels-et-technologiques/Les-risques-technologiques/Transport-de-matieres-dangereuses>

- Risque de rupture de barrage et de digues :

<http://www.pyrenees-orientales.gouv.fr/Politiques-publiques/Environnement-eau-risques-naturels-et-technologiques/Risques-naturels-et-technologiques/Les-risques-technologiques/Rupture-de-barrage>

Risque minier :

- La commune fait l'objet d'un Porté à connaissance de risque minier.

Mouvement de terrain :

- Risque de glissement, d'éboulement, d'effondrement ou de coulée de terrain :

http://www.georisques.gouv.fr/connaitre_les_risques_pres_de_chez_so_i/ma_commune_face_aux_risques/rapport?codeInsee=66123

- Mouvements différentiels de terrain lié au phénomène de retrait gonflement des argiles :

<https://www.georisques.gouv.fr/dossiers/argiles/donnees#/dpt/66/com/66123>

Date d'élaboration de la présente fiche :

15 mai 2020

PRÉFET DES PYRÉNÉES-ORIENTALES

**Direction Départementale
des Territoires et de la Mer**
Service Eau et Risques

Unité Prévention des risques

Dossier suivi par
Magali GANIER

☎ : 04.68.38.10.54
☎ : 04.68.38.10.59
✉ : magali.ganier
@pyrenees-orientales.gouv.fr

Perpignan, le **2 JUIN 2020**

ARRÊTÉ PRÉFECTORAL n°DDTM/SER/2020/154-0011

relatif à l'élaboration de l'état des risques naturels et technologiques majeurs de biens immobiliers sur la commune de Font-Romeu-Odeillo-Via

LE PRÉFET DES PYRÉNÉES-ORIENTALES
Chevalier de la Légion d'Honneur,
Chevalier de l'Ordre national du Mérite,

VU le code général des collectivités territoriales ;

VU le code de l'environnement, notamment les articles L 125-5 et R 125-23 à R 125-27 ;

VU le décret n° 2010-1254 du 22 octobre 2010 relatif à la prévention du risque sismique ;

VU le décret n° 2010-1255 du 22 octobre 2010 portant délimitation des zones de sismicité du territoire français ;

VU l'arrêté du 27 juin 2018 portant délimitation des zones à potentiel radon du territoire français ;

VU l'arrêté préfectoral n°DDTM/SER/2019365-0002 du 31/12/2019 fixant la liste des communes soumises à l'obligation d'information prévue à l'article L 125-5 du code de l'environnement ;

VU le porter à connaissance relatif aux aléas crue torrentielle, ruissellement, érosion par ravinement, glissement de terrains et chutes de blocs ;

SUR proposition de Monsieur le Directeur départemental des territoires et de la mer ;

ARRÊTE

Article 1 :

Les documents nécessaires à l'élaboration de l'état des risques pour l'information des acquéreurs et des locataires de biens immobiliers situés sur la commune **de Font-Romeu-Odeillo-Via** comprend la mention des risques naturels et technologiques pris en compte, la cartographie des zones exposées, l'intitulé des documents auxquels le vendeur ou le bailleur peut se référer, le lien internet de la liste actualisée des arrêtés ayant porté reconnaissance de l'état de catastrophe naturelle ou technologique et le niveau de sismicité réglementaire attaché à la commune.

Il est librement consultable en mairie **de Font-Romeu-Odeillo-Via**, à la Direction départementale des territoires et de la mer des Pyrénées-Orientales (DDTM) et accessible depuis le site internet des services de l'État dans le département à l'adresse suivante :

<http://www.pyrenees-orientales.gouv.fr/Politiques-publiques/Environnement-eau-risques-naturels-et-technologiques/Risques-naturels-et-technologiques/Information-des-Acquereurs-et-des-Locataires-IAL/Dossier-communal-d-information>

Le document communal d'information sera mis à jour au regard des conditions mentionnées à l'article L 125-5 du code de l'environnement.

Article 2 :

Une copie du présent arrêté et du document communal d'information qui lui est annexé est adressée au maire de la commune **de Font-Romeu-Odeillo-Via** et à la Chambre départementale des notaires.

Le présent arrêté sera affiché en mairie. L'affichage en mairie est justifié par un certificat d'affichage du maire transmis à la DDTM des Pyrénées-Orientales – Service Eau et Risques – Prévention des risques naturels – 2 rue Jean Richepin – BP 50909 – 66020 PERPIGNAN CEDEX.

Le présent arrêté est publié au recueil des actes administratifs de l'État dans le département et fera l'objet d'un avis de publication dans le journal L'Indépendant.

Article 3 :

Monsieur le Secrétaire Général de Préfecture, Messieurs les Sous-préfets, Monsieur le Maire et Monsieur le Directeur départemental des territoires et de la mer sont chargés, chacun en ce qui le concerne, de l'exécution du présent arrêté.



Le Préfet
Philippe CHOPIN



PRÉFECTURE DES PYRÉNÉES-ORIENTALES

FICHE SYNTHÉTIQUE COMMUNALE POUR LE RENSEIGNEMENT DE L'INFORMATION ACQUÉREUR-LOCATAIRE

Code postal : Commune de Code INSEE :

1. Annexe à l'arrêté préfectoral

DDTM/SER/2020154-0011 du mis à jour le

2. Situation de la commune au regard d'un ou plusieurs plans de prévention de risques naturels prévisibles [PPRN]

La commune est concernée par le périmètre d'un PPR N oui non

date aléa

Le règlement du PPRN comprend des prescriptions de travaux oui non

Confer le règlement du PPR (pas de mesures de réduction de la vulnérabilité des biens existants)

Les documents de référence sont :

Consultable sur Internet
Dossier départemental des risques majeurs (DDRM)
<http://www.pyrenees-orientales.gouv.fr/Politiques-publiques/Environnement-eau-risques-naturels-et-technologiques/Risques-naturels-et-technologiques/Le-DDRM-des-Pyrenees-Orientales>

La commune est concernée par le périmètre d'un autre PPR N oui non

date aléa

Le règlement du PPRN comprend des prescriptions de travaux oui non

Confer le règlement du PPR (pas de mesures de réduction de la vulnérabilité des biens existants)

Les documents de référence sont :

Consultable sur Internet

3. Situation de la commune au regard d'un plan de prévention des risques miniers [PPRM]

La commune est concernée par le périmètre d'un PPR M oui non

date aléa

Le règlement du PPR M comprend des prescriptions de travaux oui non

Confer le règlement du PPR M (pas de mesures de réduction de la vulnérabilité des biens existants)

Les documents de référence sont :

Consultable sur Internet

4. Situation de la commune au regard d'un plan de prévention de risques technologiques [PPRT]

La commune est concernée par le périmètre d'un PPR T oui non

date effet

Le règlement du PPRT comprend des prescriptions de travaux oui non

Confer le règlement du PPR T (pas de mesures de réduction de la vulnérabilité des biens existants)

Les documents de référence sont :

Consultable sur Internet

5. Situation de la commune au regard du zonage réglementaire pour la prise en compte de la sismicité

La commune est située dans une zone de sismicité classée

zone 1 zone 2 zone 3 zone 4 zone 5
Très faible Faible Modérée Moyenne Forte

Article D 563-8-1 sur la répartition des communes entre les cinq zones de sismicité disponible sur le site internet : https://www.legifrance.gouv.fr/affichCodeArticle.do?sessionId=D6116E9F001FF892353CD4562814C1CA.tplgr21s_1?idArticle=LEGIARTI000030066108&cidTexte=LEGITEXT000006074220&categorieLien=id&dateTexte=

Carte de zonage du BRGM disponible sur le site internet de l'État dans les Pyrénées-Orientales :

<http://www.pyrenees-orientales.gouv.fr/Politiques-publiques/Environnement-eau-risques-naturels-et-technologiques/Risques-naturels-et-technologiques/Les-risques-naturels/Risque-sismique>

6. Situation de l'immeuble au regard du zonage réglementaire à potentiel radon

L'immeuble se situe dans une commune à potentiel radon classée en niveau 3 oui non

Cartographie du potentiel radon par commune consultable sur le site : <https://www.irsn.fr/FR/connaissances/Environnement/expertises-radioactivite-naturelle/radon/Pages/5-cartographie-potentiel-radon-commune.aspx>

Arrêté du 27 juin 2018 portant délimitation des zones à potentiel radon du territoire français disponible sur le site :

<https://www.legifrance.gouv.fr/affichTexte.do?cidTexte=JORFTEXT000037131346&categorieLien=id>

7. Information relative à la pollution de sols

Le terrain est situé en secteur d'information sur les sols (SIS) oui non

Aucun secteur d'information sur les sols (SIS) n'a été arrêté dans le département des Pyrénées-orientales

Les SIS sont en cours de consultation dans les Pyrénées-Orientales.

Site de référence : <http://www.georisques.gouv.fr/dossiers/pollution-des-sols-sis-et-anciens-sites-industriels>

8. Arrêtés portant ou ayant porté reconnaissance de l'état de catastrophe naturelle ou technologique

La commune est concernée depuis 1982 par un ou plusieurs arrêtés

Ces données sont disponibles sur le site : http://www.georisques.gouv.fr/connaître_les_risques_pres_de_chez_soil_ma_commune_face_aux_risques/rapport?codeInsee=66124

Pièces complémentaires

9. Cartographie et autres documents

Extraits de documents ou de dossiers permettant la localisation des immeubles au regard des risques encourus

Porter à connaissance (PàC) du 20 mars 2019 relatif au risque d'inondation et aux cartographies communales de qualification des aléas crue torrentielle, ruissellement, érosion par ravinement, glissements de terrains et chutes de blocs.

Consultable sur le site internet de l'État dans les Pyrénées-Orientales :

<http://www.pyrenees-orientales.gouv.fr/Politiques-publiques/Environnement-eau-risques-naturels-et-technologiques/Risques-naturels-et-technologiques/Porters-a-connaissance/Le-risque-inondation>

Cartographie directive inondation

<http://www.pyrenees-orientales.gouv.fr/Politiques-publiques/Environnement-eau-risques-naturels-et-technologiques/Risques-naturels-et-technologiques/Directive-Inondations>

Atlas des zones inondables :

<http://www.occitanie.developpement-durable.gouv.fr/les-atlas-departementaux-des-zones-inondables-adzi-r507.html>

10. Textes réglementaires

Disponibles sur le site Légifrance : <https://www.legifrance.gouv.fr/>

PPR = Plan de Prévention des Risques ; PER = Plan d'Exposition aux risques ; PSS = Plan des surfaces submersibles ; R III-3 = cartographie des risques selon la procédure R11-3 du code de l'Urbanisme

Autres risques connus à ce jour sur la commune

Le dossier de transmission des informations aux maires sur les risques majeurs pouvant concerner la commune est consultable sur internet à l'adresse suivante :

<http://www.pyrenees-orientales.gouv.fr/Politiques-publiques/Environnement-eau-risques-naturels-et-technologiques/Risques-naturels-et-technologiques/Transmission-des-informations-aux-maires-TIM>

Les éléments d'informations concernant les risques pouvant intéresser la commune sont également disponibles aux adresses suivantes :

Incendie de forêt :

- La commune est concernée par un risque de feux de forêt

<http://www.pyrenees-orientales.gouv.fr/Politiques-publiques/Environnement-eau-risques-naturels-et-technologiques/Risques-naturels-et-technologiques/Les-risques-naturels/Risque-incendie-de-foret>

Avalanche :

- La commune fait l'objet d'un Porté à connaissance de risque d'avalanche

<http://www.pyrenees-orientales.gouv.fr/Politiques-publiques/Environnement-eau-risques-naturels-et-technologiques/Risques-naturels-et-technologiques/Les-risques-naturels/Risque-avalanche>

Transport de matières dangereuses et risque de rupture de barrage :

- Risque de transport de matières dangereuses :

<http://www.pyrenees-orientales.gouv.fr/Politiques-publiques/Environnement-eau-risques-naturels-et-technologiques/Risques-naturels-et-technologiques/Les-risques-technologiques/Transport-de-matieres-dangereuses>

- Risque de rupture de barrage :

<http://www.pyrenees-orientales.gouv.fr/Politiques-publiques/Environnement-eau-risques-naturels-et-technologiques/Risques-naturels-et-technologiques/Les-risques-technologiques/Rupture-de-barrage>

Mouvement de terrain :

- Risque de glissement, d'éboulement, d'effondrement ou de coulée de terrain :

http://www.georisques.gouv.fr/connaitre_les_risques_pres_de_chez_soi/ma_commune_face_aux_risques/rapport?codeInsee=66124

- Mouvements différentiels de terrain lié au phénomène de retrait gonflement des argiles :

<https://www.georisques.gouv.fr/dossiers/argiles/donnees#/dpt/66/com/66124>

Date d'élaboration de la présente fiche :

15 mai 2020

PRÉFET DES PYRÉNÉES-ORIENTALES

**Direction Départementale
des Territoires et de la Mer**
Service Eau et Risques

Unité Prévention des risques

Dossier suivi par :
Magali GANIER

☎ : 04.68.38.10.54
📠 : 04.68.38.10.59
✉ : magali.ganier
@pyrenees-orientales.gouv.fr

Perpignan, le 2 JUIN 2020

ARRÊTÉ PRÉFECTORAL n°DDTM/SER/2020/154-0012

relatif à l'élaboration de l'état des risques naturels et technologiques majeurs de biens immobiliers sur la commune d'Olette

LE PRÉFET DES PYRÉNÉES-ORIENTALES
Chevalier de la Légion d'Honneur,
Chevalier de l'Ordre national du Mérite,

VU le code général des collectivités territoriales ;

VU le code de l'environnement, notamment les articles L 125-5 et R 125-23 à R 125-27 ;

VU le décret n° 2010-1254 du 22 octobre 2010 relatif à la prévention du risque sismique ;

VU le décret n° 2010-1255 du 22 octobre 2010 portant délimitation des zones de sismicité du territoire français ;

VU l'arrêté du 27 juin 2018 portant délimitation des zones à potentiel radon du territoire français ;

VU l'arrêté préfectoral n°DDTM/SER/2019365-0002 du 31/12/2019 fixant la liste des communes soumises à l'obligation d'information prévue à l'article L 125-5 du code de l'environnement ;

SUR proposition de Monsieur le Directeur départemental des territoires et de la mer ;

ARRÊTE

Article 1 :

Les documents nécessaires à l'élaboration de l'état des risques pour l'information des acquéreurs et des locataires de biens immobiliers situés sur la commune **d'Olette** comprend la mention des risques naturels et technologiques pris en compte, la cartographie des zones exposées, l'intitulé des documents auxquels le vendeur ou le bailleur peut se référer, le lien internet de la liste actualisée des arrêtés ayant porté reconnaissance de l'état de catastrophe naturelle ou technologique et le niveau de sismicité réglementaire attaché à la commune.

Il est librement consultable en mairie **d'Olette**, à la Direction départementale des territoires et de la mer des Pyrénées-Orientales (DDTM) et accessible depuis le site internet des services de l'État dans le département à l'adresse suivante :

<http://www.pyrenees-orientales.gouv.fr/Politiques-publiques/Environnement-eau-risques-naturels-et-technologiques/Risques-naturels-et-technologiques/Information-des-Acquereurs-et-des-Locataires-IAL/Dossier-communal-d-information>

Le document communal d'information sera mis à jour au regard des conditions mentionnées à l'article L 125-5 du code de l'environnement.

Article 2 :

Une copie du présent arrêté et du document communal d'information qui lui est annexé est adressée au maire de la commune **d'Olette** et à la Chambre départementale des notaires.

Le présent arrêté sera affiché en mairie. L'affichage en mairie est justifié par un certificat d'affichage du maire transmis à la DDTM des Pyrénées-Orientales – Service Eau et Risques – Prévention des risques naturels – 2 rue Jean Richepin – BP 50909 – 66020 PERPIGNAN CEDEX.

Le présent arrêté est publié au recueil des actes administratifs de l'État dans le département et fera l'objet d'un avis de publication dans le journal L'Indépendant.

Article 3 :

Monsieur le Secrétaire Général de Préfecture, Messieurs les Sous-préfets, Monsieur le Maire et Monsieur le Directeur départemental des territoires et de la mer sont chargés, chacun en ce qui le concerne, de l'exécution du présent arrêté.



Le Préfet
Philippe CHOPIN



PRÉFECTURE DES PYRÉNÉES-ORIENTALES

FICHE SYNTHÉTIQUE COMMUNALE POUR LE RENSEIGNEMENT DE L'INFORMATION ACQUÉREUR-LOCATAIRE

Code postal : Commune de Code INSEE :

1. Annexe à l'arrêté préfectoral

DDTM/SER/2020154-0012 du mis à jour le

2. Situation de la commune au regard d'un ou plusieurs plans de prévention de risques naturels prévisibles [PPRN]

La commune est concernée par le périmètre d'un PPR N oui non

date aléa

Le règlement du PPRN comprend des prescriptions de travaux oui non

Confer le règlement du PPR (pas de mesures de réduction de la vulnérabilité des biens existants)

Les documents de référence sont :

Consultable sur Internet
Dossier départemental des risques majeurs (DDRM)
<http://www.pyrenees-orientales.gouv.fr/Politiques-publiques/Environnement-eau-risques-naturels-et-technologiques/Risques-naturels-et-technologiques/Le-DDRM-des-Pyrenees-Orientales>

La commune est concernée par le périmètre d'un autre PPR N oui non

date aléa

Le règlement du PPRN comprend des prescriptions de travaux oui non

Confer le règlement du PPR (pas de mesures de réduction de la vulnérabilité des biens existants)

Les documents de référence sont :

Consultable sur Internet

3. Situation de la commune au regard d'un plan de prévention des risques miniers [PPRM]

La commune est concernée par le périmètre d'un PPR M oui non

date aléa

Le règlement du PPR M comprend des prescriptions de travaux oui non

Confer le règlement du PPR M (pas de mesures de réduction de la vulnérabilité des biens existants)

Les documents de référence sont :

Consultable sur Internet

4. Situation de la commune au regard d'un plan de prévention de risques technologiques [PPRT]

La commune est concernée par le périmètre d'un PPR T oui non

date effet

Le règlement du PPRT comprend des prescriptions de travaux oui non

Confer le règlement du PPR T (pas de mesures de réduction de la vulnérabilité des biens existants)

Les documents de référence sont :

Consultable sur Internet

5. Situation de la commune au regard du zonage réglementaire pour la prise en compte de la sismicité

La commune est située dans une zone de sismicité classée

zone 1 zone 2 zone 3 zone 4 zone 5
Très faible Faible Modérée Moyenne Forte

Article D 563-8-1 sur la répartition des communes entre les cinq zones de sismicité disponible sur le site internet : https://www.legifrance.gouv.fr/affichCodeArticle.do?sessionId=D6116E9F001FF892353CD4562814C1CA.tplgfr21s_1?idArticle=LEGIARTI000030066108&cidTexte=LEGITEXT000006074220&categorieLien=id&dateTexte=

Carte de zonage du BRGM disponible sur le site internet de l'État dans les Pyrénées-Orientales :

<http://www.pyrenees-orientales.gouv.fr/Politiques-publiques/Environnement-eau-risques-naturels-et-technologiques/Risques-naturels-et-technologiques/Les-risques-naturels/Risque-sismique>

6. Situation de l'immeuble au regard du zonage réglementaire à potentiel radon

L'immeuble se situe dans une commune à potentiel radon classée en niveau 3 oui non

Cartographie du potentiel radon par commune consultable sur le site : <https://www.irsn.fr/FR/connaissances/Environnement/expertises-radioactivite-naturelle/radon/Pages/5-cartographie-potentiel-radon-commune.aspx>

Arrêté du 27 juin 2018 portant délimitation des zones à potentiel radon du territoire français disponible sur le site :

<https://www.legifrance.gouv.fr/affichTexte.do?cidTexte=JORFTEXT000037131346&categorieLien=id>

7. Information relative à la pollution de sols

Le terrain est situé en secteur d'information sur les sols (SIS) oui non

Aucun secteur d'information sur les sols (SIS) n'a été arrêté dans le département des Pyrénées-orientales

Les SIS sont en cours de consultation dans les Pyrénées-Orientales.

Site de référence : <http://www.georisques.gouv.fr/dossiers/pollution-des-sols-sis-et-anciens-sites-industriels>

8. Arrêtés portant ou ayant porté reconnaissance de l'état de catastrophe naturelle ou technologique

La commune est concernée depuis 1982 par un ou plusieurs arrêtés

Ces données sont disponibles sur le site : http://www.georisques.gouv.fr/connaitre_les_risques_pres_de_chez_soil_ma_commune_face_aux_risques/rapport?codeInsee=66125

Pièces complémentaires

9. Cartographie et autres documents

Extraits de documents ou de dossiers permettant la localisation des immeubles au regard des risques encourus

Cartographie directive inondation

<http://www.pyrenees-orientales.gouv.fr/Politiques-publiques/Environnement-eau-risques-naturels-et-technologiques/Risques-naturels-et-technologiques/Directive-Inondations>

Atlas des zones inondables :

<http://www.occitanie.developpement-durable.gouv.fr/les-atlas-departementaux-des-zones-inondables-adzi-r507.html>

10. Textes réglementaires

Disponibles sur le site Légifrance : <https://www.legifrance.gouv.fr/>

PPR = Plan de Prévention des Risques ; PER = Plan d'Exposition aux risques ; PSS= Plan des surfaces submersibles ; R III-3 = cartographie des risques selon la procédure R11-3 du code de l'Urbanisme

Autres risques connus à ce jour sur la commune

Le dossier de transmission des informations aux maires sur les risques majeurs pouvant concerner la commune est consultable sur internet à l'adresse suivante :

<http://www.pyrenees-orientales.gouv.fr/Politiques-publiques/Environnement-eau-risques-naturels-et-technologiques/Risques-naturels-et-technologiques/Transmission-des-informations-aux-maires-TIM>

Les éléments d'informations concernant les risques pouvant intéresser la commune sont également disponibles aux adresses suivantes :

Avalanche :

- La commune fait l'objet d'un Porté à connaissance de risque d'avalanche

<http://www.pyrenees-orientales.gouv.fr/Politiques-publiques/Environnement-eau-risques-naturels-et-technologiques/Risques-naturels-et-technologiques/Les-risques-naturels/Risque-avalanche>

Incendie de forêt :

- La commune est concernée par un risque de feux de forêt

<http://www.pyrenees-orientales.gouv.fr/Politiques-publiques/Environnement-eau-risques-naturels-et-technologiques/Risques-naturels-et-technologiques/Les-risques-naturels/Risque-incendie-de-foret>

Transport de matières dangereuses et risque de rupture de barrage :

- Risque de transport de matières dangereuses :

<http://www.pyrenees-orientales.gouv.fr/Politiques-publiques/Environnement-eau-risques-naturels-et-technologiques/Risques-naturels-et-technologiques/Les-risques-technologiques/Transport-de-matieres-dangereuses>

- Risque de rupture de barrage :

<http://www.pyrenees-orientales.gouv.fr/Politiques-publiques/Environnement-eau-risques-naturels-et-technologiques/Risques-naturels-et-technologiques/Les-risques-technologiques/Rupture-de-barrage>

Mouvement de terrain :

- Risque de glissement, d'éboulement, d'effondrement ou de coulée de terrain :

http://www.georisques.gouv.fr/connaître_les_risques_pres_de_chez_soï/ma_commune_face_aux_risques/rapport?codeInsee=66125

- Mouvements différentiels de terrain lié au phénomène de retrait gonflement des argiles :

<https://www.georisques.gouv.fr/dossiers/argiles/donnees#/dpt/66/com/66125>

Date d'élaboration de la présente fiche :

15 mai 2020



PRÉFET DES PYRÉNÉES-ORIENTALES

**Direction Départementale
des Territoires et de la Mer**
Service Eau et Risques

Unité Prévention des risques

Dossier suivi par :
Magali GANIER

☎ : 04.68.38.10.54
☎ : 04.68.38.10.59
✉ : magali.ganier
@pyrenees-orientales.gouv.fr

Perpignan, le 2 JUIN 2020

ARRÊTÉ PRÉFECTORAL n°DDTM/SER/2020¹⁵⁴⁻⁰⁰¹³

relatif à l'élaboration de l'état des risques naturels et technologiques majeurs de biens immobiliers sur la commune d'Oms

LE PRÉFET DES PYRÉNÉES-ORIENTALES
Chevalier de la Légion d'Honneur,
Chevalier de l'Ordre national du Mérite,

VU le code général des collectivités territoriales ;

VU le code de l'environnement, notamment les articles L 125-5 et R 125-23 à R 125-27 ;

VU le décret n° 2010-1254 du 22 octobre 2010 relatif à la prévention du risque sismique ;

VU le décret n° 2010-1255 du 22 octobre 2010 portant délimitation des zones de sismicité du territoire français ;

VU l'arrêté du 27 juin 2018 portant délimitation des zones à potentiel radon du territoire français ;

VU l'arrêté préfectoral n°DDTM/SER/2019365-0002 du 31/12/2019 fixant la liste des communes soumises à l'obligation d'information prévue à l'article L 125-5 du code de l'environnement ;

VU le porter à connaissance relatif aux règles de gestion du risque inondation ;

SUR proposition de Monsieur le Directeur départemental des territoires et de la mer ;

ARRÊTE

Article 1 :

Les documents nécessaires à l'élaboration de l'état des risques pour l'information des acquéreurs et des locataires de biens immobiliers situés sur la commune **d'Oms** comprend la mention des risques naturels et technologiques pris en compte, la cartographie des zones exposées, l'intitulé des documents auxquels le vendeur ou le bailleur peut se référer, le lien internet de la liste actualisée des arrêtés ayant porté reconnaissance de l'état de catastrophe naturelle ou technologique et le niveau de sismicité réglementaire attaché à la commune.

Il est librement consultable en mairie **d'Oms**, à la Direction départementale des territoires et de la mer des Pyrénées-Orientales (DDTM) et accessible depuis le site internet des services de l'État dans le département à l'adresse suivante :

<http://www.pyrenees-orientales.gouv.fr/Politiques-publiques/Environnement-eau-risques-naturels-et-technologiques/Risques-naturels-et-technologiques/Information-des-Acquereurs-et-des-Locataires-IAL/Dossier-communal-d-information>

Le document communal d'information sera mis à jour au regard des conditions mentionnées à l'article L 125-5 du code de l'environnement.

Article 2 :

Une copie du présent arrêté et du document communal d'information qui lui est annexé est adressée au maire de la commune **d'Oms** et à la Chambre départementale des notaires.

Le présent arrêté sera affiché en mairie. L'affichage en mairie est justifié par un certificat d'affichage du maire transmis à la DDTM des Pyrénées-Orientales – Service Eau et Risques – Prévention des risques naturels – 2 rue Jean Richepin – BP 50909 – 66020 PERPIGNAN CEDEX.

Le présent arrêté est publié au recueil des actes administratifs de l'État dans le département et fera l'objet d'un avis de publication dans le journal L'Indépendant.

Article 3 :

Monsieur le Secrétaire Général de Préfecture, Messieurs les Sous-préfets, Monsieur le Maire et Monsieur le Directeur départemental des territoires et de la mer sont chargés, chacun en ce qui le concerne, de l'exécution du présent arrêté.

Le Préfet
Philippe CHOPIN



PRÉFET DES PYRÉNÉES-ORIENTALES

**Direction Départementale
des Territoires et de la Mer**
Service Eau et Risques

Unité Prévention des risques

Dossier suivi par :
Magali GANIER

☎ : 04.68.38.10.54
☎ : 04.68.38.10.59
✉ : magali.ganier
@pyrenees-orientales.gouv.fr

Perpignan, le 2 JUIN 2020

ARRÊTÉ PRÉFECTORAL n°DDTM/SER/2020¹⁵⁴⁻⁰⁰¹³

relatif à l'élaboration de l'état des risques naturels et technologiques majeurs de biens immobiliers sur la commune d'Oms

LE PRÉFET DES PYRÉNÉES-ORIENTALES
Chevalier de la Légion d'Honneur,
Chevalier de l'Ordre national du Mérite,

VU le code général des collectivités territoriales ;

VU le code de l'environnement, notamment les articles L 125-5 et R 125-23 à R 125-27 ;

VU le décret n° 2010-1254 du 22 octobre 2010 relatif à la prévention du risque sismique ;

VU le décret n° 2010-1255 du 22 octobre 2010 portant délimitation des zones de sismicité du territoire français ;

VU l'arrêté du 27 juin 2018 portant délimitation des zones à potentiel radon du territoire français ;

VU l'arrêté préfectoral n°DDTM/SER/2019365-0002 du 31/12/2019 fixant la liste des communes soumises à l'obligation d'information prévue à l'article L 125-5 du code de l'environnement ;

VU le porter à connaissance relatif aux règles de gestion du risque inondation ;

SUR proposition de Monsieur le Directeur départemental des territoires et de la mer ;

ARRÊTE

Article 1 :

Les documents nécessaires à l'élaboration de l'état des risques pour l'information des acquéreurs et des locataires de biens immobiliers situés sur la commune **d'Oms** comprend la mention des risques naturels et technologiques pris en compte, la cartographie des zones exposées, l'intitulé des documents auxquels le vendeur ou le bailleur peut se référer, le lien internet de la liste actualisée des arrêtés ayant porté reconnaissance de l'état de catastrophe naturelle ou technologique et le niveau de sismicité réglementaire attaché à la commune.

Il est librement consultable en mairie **d'Oms**, à la Direction départementale des territoires et de la mer des Pyrénées-Orientales (DDTM) et accessible depuis le site internet des services de l'État dans le département à l'adresse suivante :

<http://www.pyrenees-orientales.gouv.fr/Politiques-publiques/Environnement-eau-risques-naturels-et-technologiques/Risques-naturels-et-technologiques/Information-des-Acquereurs-et-des-Locataires-IAL/Dossier-communal-d-information>

Le document communal d'information sera mis à jour au regard des conditions mentionnées à l'article L 125-5 du code de l'environnement.

Article 2 :

Une copie du présent arrêté et du document communal d'information qui lui est annexé est adressée au maire de la commune **d'Oms** et à la Chambre départementale des notaires.

Le présent arrêté sera affiché en mairie. L'affichage en mairie est justifié par un certificat d'affichage du maire transmis à la DDTM des Pyrénées-Orientales – Service Eau et Risques – Prévention des risques naturels – 2 rue Jean Richepin – BP 50909 – 66020 PERPIGNAN CEDEX.

Le présent arrêté est publié au recueil des actes administratifs de l'État dans le département et fera l'objet d'un avis de publication dans le journal L'Indépendant.

Article 3 :

Monsieur le Secrétaire Général de Préfecture, Messieurs les Sous-préfets, Monsieur le Maire et Monsieur le Directeur départemental des territoires et de la mer sont chargés, chacun en ce qui le concerne, de l'exécution du présent arrêté.

Le Préfet
Philippe CHOPIN

PRÉFECTURE DES PYRÉNÉES-ORIENTALES

**FICHE SYNTHÉTIQUE COMMUNALE POUR LE RENSEIGNEMENT
DE L'INFORMATION ACQUÉREUR-LOCATAIRE**

Code postal : Commune de Code INSEE :

1. Annexe à l'arrêté préfectoral

du mis à jour le

2. Situation de la commune au regard d'un ou plusieurs plans de prévention de risques naturels prévisibles [PPRN]

La commune est concernée par le périmètre d'un PPR N oui non

date aléa

Le règlement du PPRN comprend des prescriptions de travaux oui non

Confer le règlement du PPR (pas de mesures de réduction de la vulnérabilité des biens existants)

Les documents de référence sont :

PPR (rapport de présentation, règlement, carte du zonage réglementaire, carte des aléas)

<http://www.pyrenees-orientales.gouv.fr/Politiques-publiques/Environnement-eau-risques-naturels-et-technologiques/Risques-naturels-et-technologiques/IAL-Information-Acquereurs-Locataires/Dossier-communal-d-information/Oms> Consultable sur Internet

Dossier départemental des risques majeurs (DDRM)

<http://www.pyrenees-orientales.gouv.fr/Politiques-publiques/Environnement-eau-risques-naturels-et-technologiques/Risques-naturels-et-technologiques/Le-DDRM-des-Pyrenees-Orientales>

La commune est concernée par le périmètre d'un autre PPR N oui non

date aléa

Le règlement du PPRN comprend des prescriptions de travaux oui non

Confer le règlement du PPR (pas de mesures de réduction de la vulnérabilité des biens existants)

Les documents de référence sont :

PPRIF

<http://www.pyrenees-orientales.gouv.fr/Politiques-publiques/Environnement-eau-risques-naturels-et-technologiques/Risques-naturels-et-technologiques/Plan-de-Prevention-des-Risques-Naturels-Previsibles-PPRNP/PPR-communaux-en-cours-d-elaboration-en-revision-ou-en-cours-de-modification> Consultable sur Internet

3. Situation de la commune au regard d'un plan de prévention des risques miniers [PPRM]

La commune est concernée par le périmètre d'un PPR M oui non

date aléa

Le règlement du PPR M comprend des prescriptions de travaux oui non

Confer le règlement du PPR M (pas de mesures de réduction de la vulnérabilité des biens existants)

Les documents de référence sont :

Consultable sur Internet

4. Situation de la commune au regard d'un plan de prévention de risques technologiques [PPRT]

La commune est concernée par le périmètre d'un PPR T oui non

date effet

Le règlement du PPR T comprend des prescriptions de travaux oui non

Confer le règlement du PPR T (pas de mesures de réduction de la vulnérabilité des biens existants)

Les documents de référence sont :

Consultable sur Internet

5. Situation de la commune au regard du zonage réglementaire pour la prise en compte de la sismicité

La commune est située dans une zone de sismicité classée

zone 1 zone 2 zone 3 zone 4 zone 5
Très faible Faible Modérée Moyenne Forte

Article D 563-8-1 sur la répartition des communes entre les cinq zones de sismicité disponible sur le site internet :

https://www.legifrance.gouv.fr/affichCodeArticle.do?sessionId=D6116E9F001FF892353CD4562814C1CA.tplgr21s_1?idArticle=LEGIARTI000030066108&cidTexte=LEGITEXT000006074220&categorieLien=id&dateTexte=

Carte de zonage du BRGM disponible sur le site internet de l'État dans les Pyrénées-Orientales :

<http://www.pyrenees-orientales.gouv.fr/Politiques-publiques/Environnement-eau-risques-naturels-et-technologiques/Risques-naturels-et-technologiques/Les-risques-naturels/Risque-sismique>

6. Situation de l'immeuble au regard du zonage réglementaire à potentiel radon

L'immeuble se situe dans une commune à potentiel radon classée en niveau 3 oui non

Cartographie du potentiel radon par commune consultable sur le site : <https://www.irsn.fr/FR/connaissances/Environnement/expertises-radioactivite-naturelle/radon/Pages/5-cartographie-potentiel-radon-commune.aspx>

Arrêté du 27 juin 2018 portant délimitation des zones à potentiel radon du territoire français disponible sur le site :

<https://www.legifrance.gouv.fr/affichTexte.do?cidTexte=JORFTEXT000037131346&categorieLien=id>

7. Information relative à la pollution de sols

Le terrain est situé en secteur d'information sur les sols (SIS) oui non

Aucun secteur d'information sur les sols (SIS) n'a été arrêté dans le département des Pyrénées-orientales

Les SIS sont en cours de consultation dans les Pyrénées-Orientales.

Site de référence : <http://www.georisques.gouv.fr/dossiers/pollution-des-sols-sis-et-anciens-sites-industriels>

8. Arrêtés portant ou ayant porté reconnaissance de l'état de catastrophe naturelle ou technologique

La commune est concernée depuis 1982 par un ou plusieurs arrêtés

Ces données sont disponibles sur le site : http://www.georisques.gouv.fr/connaître_les_risques_pres_de_chez_soi/ma_commune_face_aux_risques/rapport?codeInsee=66126

Pièces complémentaires

9. Cartographie et autres documents

Extraits de documents ou de dossiers permettant la localisation des immeubles au regard des risques encourus

Porter à connaissance (PàC) du 11 juillet 2019 relatif aux règles de gestion du risque inondation et aux cartographies communales de synthèse des risques d'inondation :

Consultable sur le site internet de l'État dans les Pyrénées-Orientales :

<http://www.pyrenees-orientales.gouv.fr/Politiques-publiques/Environnement-eau-risques-naturels-et-technologiques/Risques-naturels-et-technologiques/Porters-a-connaissance/Le-risque-inondation>

Ce PàC intègre l'aléa du PPR, la cartographie directive inondation et l'atlas des zones inondables

Cartographie directive inondation

<http://www.pyrenees-orientales.gouv.fr/Politiques-publiques/Environnement-eau-risques-naturels-et-technologiques/Risques-naturels-et-technologiques/Directive-Inondations>

Atlas des zones inondables :

<http://www.occitanie.developpement-durable.gouv.fr/les-atlas-departementaux-des-zones-inondables-adzi-r507.html>

10. Textes réglementaires

Disponibles sur le site Légifrance : <https://www.legifrance.gouv.fr/>

PPR = Plan de Prévention des Risques ; PER = Plan d'Exposition aux risques ; PSS= Plan des surfaces submersibles ; R III-3 = cartographie des risques selon la procédure R11-3 du code de l'Urbanisme

Autres risques connus à ce jour sur la commune

Le dossier de transmission des informations aux maires sur les risques majeurs pouvant concerner la commune est consultable sur internet à l'adresse suivante :

<http://www.pyrenees-orientales.gouv.fr/Politiques-publiques/Environnement-eau-risques-naturels-et-technologiques/Risques-naturels-et-technologiques/Transmission-des-informations-aux-maires-TIM>

Les éléments d'informations concernant les risques pouvant intéresser la commune sont également disponibles aux adresses suivantes :

Mouvement de terrain :

- Risque de glissement, d'éboulement, d'effondrement ou de coulée de terrain :

http://www.georisques.gouv.fr/connaître_les_risques_pres_de_chez_soi/ma_commune_face_aux_risques/rapport?codeInsee=66126

- Mouvements différentiels de terrain lié au phénomène de retrait gonflement des argiles :

<https://www.georisques.gouv.fr/dossiers/argiles/donnees#/dpt/66/com/66126>

Date d'élaboration de la présente fiche :

15 mai 2020

PRÉFET DES PYRÉNÉES-ORIENTALES

**Direction Départementale
des Territoires et de la Mer**
Service Eau et Risques

Unité Prévention des risques

Dossier suivi par :
Magali GANIER

☎ : 04.68.38.10.54
☎ : 04.68.38.10.59
✉ : magali.ganier
@pyrenees-orientales.gouv.fr

Perpignan, le **2** JUIN 2020

ARRÊTÉ PRÉFECTORAL n°DDTM/SER/2020 **154-0014**

relatif à l'élaboration de l'état des risques naturels et technologiques majeurs de biens immobiliers sur la commune d'Opoul-Périllos

LE PRÉFET DES PYRÉNÉES-ORIENTALES
Chevalier de la Légion d'Honneur,
Chevalier de l'Ordre national du Mérite,

VU le code général des collectivités territoriales ;

VU le code de l'environnement, notamment les articles L 125-5 et R 125-23 à R 125-27 ;

VU le décret n° 2010-1254 du 22 octobre 2010 relatif à la prévention du risque sismique ;

VU le décret n° 2010-1255 du 22 octobre 2010 portant délimitation des zones de sismicité du territoire français ;

VU l'arrêté du 27 juin 2018 portant délimitation des zones à potentiel radon du territoire français ;

VU l'arrêté préfectoral n°DDTM/SER/2019365-0002 du 31/12/2019 fixant la liste des communes soumises à l'obligation d'information prévue à l'article L 125-5 du code de l'environnement ;

VU le porter à connaissance relatif aux règles de gestion du risque inondation ;

SUR proposition de Monsieur le Directeur départemental des territoires et de la mer ;

ARRÊTE

Article 1 :

Les documents nécessaires à l'élaboration de l'état des risques pour l'information des acquéreurs et des locataires de biens immobiliers situés sur la commune **d'Opoul-Périllos** comprend la mention des risques naturels et technologiques pris en compte, la cartographie des zones exposées, l'intitulé des documents auxquels le vendeur ou le bailleur peut se référer, le lien internet de la liste actualisée des arrêtés ayant porté reconnaissance de l'état de catastrophe naturelle ou technologique et le niveau de sismicité réglementaire attaché à la commune.

Il est librement consultable en mairie **d'Opoul-Périllos**, à la Direction départementale des territoires et de la mer des Pyrénées-Orientales (DDTM) et accessible depuis le site internet des services de l'État dans le département à l'adresse suivante :
<http://www.pyrenees-orientales.gouv.fr/Politiques-publiques/Environnement-eau-risques-naturels-et-technologiques/Risques-naturels-et-technologiques/Information-des-Acquereurs-et-des-Locataires-IAL/Dossier-communal-d-information>

Le document communal d'information sera mis à jour au regard des conditions mentionnées à l'article L 125-5 du code de l'environnement.

Article 2 :

Une copie du présent arrêté et du document communal d'information qui lui est annexé est adressée au maire de la commune **d'Opoul-Périllos** et à la Chambre départementale des notaires.

Le présent arrêté sera affiché en mairie. L'affichage en mairie est justifié par un certificat d'affichage du maire transmis à la DDTM des Pyrénées-Orientales – Service Eau et Risques – Prévention des risques naturels – 2 rue Jean Richepin – BP 50909 – 66020 PERPIGNAN CEDEX.

Le présent arrêté est publié au recueil des actes administratifs de l'État dans le département et fera l'objet d'un avis de publication dans le journal L'Indépendant.

Article 3 :

Monsieur le Secrétaire Général de Préfecture, Messieurs les Sous-préfets, Monsieur le Maire et Monsieur le Directeur départemental des territoires et de la mer sont chargés, chacun en ce qui le concerne, de l'exécution du présent arrêté.


Le Préfet
Philippe CHOPIN



PRÉFECTURE DES PYRÉNÉES-ORIENTALES

FICHE SYNTHÉTIQUE COMMUNALE POUR LE RENSEIGNEMENT DE L'INFORMATION ACQUÉREUR-LOCATAIRE

Code postal :
66600

Commune de
Opoul-Périllos

Code INSEE :
66127

1. Annexe à l'arrêté préfectoral

**DDTM/SER/2020154-
0014**

du

02/06/20

mis à jour le

2. Situation de la commune au regard d'un ou plusieurs plans de prévention de risques naturels prévisibles [PPRN]

La commune est concernée par le périmètre d'un PPR N oui non

date aléa

Le règlement du PPRN comprend des prescriptions de travaux oui non

Confer le règlement du PPR (pas de mesures de réduction de la vulnérabilité des biens existants)

Les documents de référence sont :

Consultable sur Internet
Dossier départemental des risques majeurs (DDRM)
<http://www.pyrenees-orientales.gouv.fr/Politiques-publiques/Environnement-eau-risques-naturels-et-technologiques/Risques-naturels-et-technologiques/Le-DDRM-des-Pyrenees-Orientales>

La commune est concernée par le périmètre d'un autre PPR N oui non

date aléa

Le règlement du PPRN comprend des prescriptions de travaux oui non

Confer le règlement du PPR (pas de mesures de réduction de la vulnérabilité des biens existants)

Les documents de référence sont :

Consultable sur Internet

3. Situation de la commune au regard d'un plan de prévention des risques miniers [PPRM]

La commune est concernée par le périmètre d'un PPR M oui non

date aléa

Le règlement du PPR M comprend des prescriptions de travaux oui non

Confer le règlement du PPR M (pas de mesures de réduction de la vulnérabilité des biens existants)

Les documents de référence sont :

Consultable sur Internet

4. Situation de la commune au regard d'un plan de prévention de risques technologiques [PPRT]

La commune est concernée par le périmètre d'un PPR T oui non

PPRT approuvé date **11/10/12** effet **Risque industriel lié au site TITANOBEL**

Le règlement du PPRT comprend des prescriptions de travaux oui non

Confer le règlement du PPR T

Les documents de référence sont :

PPRT (règlement, cartographie)
<http://www.pyrenees-orientales.gouv.fr/Politiques-publiques/Environnement-eau-risques-naturels-et-technologiques/Risques-naturels-et-technologiques/Plan-de-Prevention-des-Risques-Naturels-Previsibles-PPRNP/PPR-approuves-ou-modifies-par-arrete-prefectoral> Consultable sur Internet

5. Situation de la commune au regard du zonage réglementaire pour la prise en compte de la sismicité

La commune est située dans une zone de sismicité classée

zone 1 zone 2 zone 3 zone 4 zone 5
Très faible Faible Modérée Moyenne Forte

Article D 563-8-1 sur la répartition des communes entre les cinq zones de sismicité disponible sur le site internet : https://www.legifrance.gouv.fr/affichCodeArticle.do?sessionId=D6116E9F001FF892353CD4562814C1CA.tplgr21s_1?idArticle=LEGIARTI000030066108&cidTexte=LEGITEXT000006074220&categorieLien=id&dateTexte=

Carte de zonage du BRGM disponible sur le site internet de l'État dans les Pyrénées-Orientales :

<http://www.pyrenees-orientales.gouv.fr/Politiques-publiques/Environnement-eau-risques-naturels-et-technologiques/Risques-naturels-et-technologiques/Les-risques-naturels/Risque-sismique>

6. Situation de l'immeuble au regard du zonage réglementaire à potentiel radon

L'immeuble se situe dans une commune à potentiel radon classée en niveau 3 oui non

Cartographie du potentiel radon par commune consultable sur le site : <https://www.irsn.fr/FR/connaissances/Environnement/expertises-radioactivite-naturelle/radon/Pages/5-cartographie-potentiel-radon-commune.aspx>

Arrêté du 27 juin 2018 portant délimitation des zones à potentiel radon du territoire français disponible sur le site : <https://www.legifrance.gouv.fr/affichTexte.do?cidTexte=JORFTEXT000037131346&categorieLien=id>

7. Information relative à la pollution de sols

Le terrain est situé en secteur d'information sur les sols (SIS) oui non

Aucun secteur d'information sur les sols (SIS) n'a été arrêté dans le département des Pyrénées-orientales

Les SIS sont en cours de consultation dans les Pyrénées-Orientales.

Site de référence : <http://www.georisques.gouv.fr/dossiers/pollution-des-sols-sis-et-anciens-sites-industriels>

8. Arrêtés portant ou ayant porté reconnaissance de l'état de catastrophe naturelle ou technologique

La commune est concernée depuis 1982 par un ou plusieurs arrêtés

Ces données sont disponibles sur le site : http://www.georisques.gouv.fr/connaitre_les_risques_pres_de_chez_soil_ma_commune_face_aux_risques/rapport?codeInsee=66127

Pièces complémentaires

9. Cartographie et autres documents

Extraits de documents ou de dossiers permettant la localisation des immeubles au regard des risques encourus

Porter à connaissance (PàC) du 11 juillet 2019 relatif aux règles de gestion du risque inondation et aux cartographies communales de synthèse des risques d'inondation :

Consultable sur le site internet de l'État dans les Pyrénées-Orientales :

<http://www.pyrenees-orientales.gouv.fr/Politiques-publiques/Environnement-eau-risques-naturels-et-technologiques/Risques-naturels-et-technologiques/Porters-a-connaissance/Le-risque-inondation>

Ce PàC intègre l'aléa du PPR, la cartographie directive inondation et l'atlas des zones inondables

Cartographie directive inondation

<http://www.pyrenees-orientales.gouv.fr/Politiques-publiques/Environnement-eau-risques-naturels-et-technologiques/Risques-naturels-et-technologiques/Directive-Inondations>

Atlas des zones inondables :

<http://www.occitanie.developpement-durable.gouv.fr/les-atlas-departementaux-des-zones-inondables-adzi-r507.html>

10. Textes réglementaires

Disponibles sur le site Légifrance : <https://www.legifrance.gouv.fr/>

PPR = Plan de Prévention des Risques ; PER = Plan d'Exposition aux risques ; PSS = Plan des surfaces submersibles ; R III-3 = cartographie des risques selon la procédure R11-3 du code de l'Urbanisme

Autres risques connus à ce jour sur la commune

Le dossier de transmission des informations aux maires sur les risques majeurs pouvant concerner la commune est consultable sur internet à l'adresse suivante :

<http://www.pyrenees-orientales.gouv.fr/Politiques-publiques/Environnement-eau-risques-naturels-et-technologiques/Risques-naturels-et-technologiques/Transmission-des-informations-aux-maires-TIM>

Les éléments d'informations concernant les risques pouvant intéresser la commune sont également disponibles aux adresses suivantes :

Incendie de forêt :

- La commune est concernée par un risque de feux de forêt

<http://www.pyrenees-orientales.gouv.fr/Politiques-publiques/Environnement-eau-risques-naturels-et-technologiques/Risques-naturels-et-technologiques/Les-risques-naturels/Risque-incendie-de-foret>

Mouvement de terrain :

- Risque de glissement, d'éboulement, d'effondrement ou de coulée de terrain :

http://www.georisques.gouv.fr/connaitre_les_risques_pres_de_chez_so/ma_commune_face_aux_risques/rapport?codeInsee=66127

- Mouvements différentiels de terrain lié au phénomène de retrait gonflement des argiles :

<https://www.georisques.gouv.fr/dossiers/argiles/donnees#/dpt/66/com/66127>

Date d'élaboration de la présente fiche :

15 mai 2020

PRÉFET DES PYRÉNÉES-ORIENTALES

**Direction Départementale
des Territoires et de la Mer**
Service Eau et Risques

Unité Prévention des risques

Dossier suivi par :
Magali GANIER

☎ : 04.68.38.10.54
☎ : 04.68.38.10.59
✉ : magali.ganier
@pyrenees-orientales.gouv.fr

Perpignan, le **2 JUIN 2020**

ARRÊTÉ PRÉFECTORAL n°DDTM/SER/2020/154-0015

relatif à l'élaboration de l'état des risques naturels et technologiques majeurs de biens immobiliers sur la commune d'Oreilla

LE PRÉFET DES PYRÉNÉES-ORIENTALES
Chevalier de la Légion d'Honneur,
Chevalier de l'Ordre national du Mérite,

VU le code général des collectivités territoriales ;

VU le code de l'environnement, notamment les articles L 125-5 et R 125-23 à R 125-27 ;

VU le décret n° 2010-1254 du 22 octobre 2010 relatif à la prévention du risque sismique ;

VU le décret n° 2010-1255 du 22 octobre 2010 portant délimitation des zones de sismicité du territoire français ;

VU l'arrêté du 27 juin 2018 portant délimitation des zones à potentiel radon du territoire français ;

VU l'arrêté préfectoral n°DDTM/SER/2019365-0002 du 31/12/2019 fixant la liste des communes soumises à l'obligation d'information prévue à l'article L 125-5 du code de l'environnement ;

SUR proposition de Monsieur le Directeur départemental des territoires et de la mer ;

ARRÊTE

Article 1 :

Les documents nécessaires à l'élaboration de l'état des risques pour l'information des acquéreurs et des locataires de biens immobiliers situés sur la commune **d'Oreilla** comprend la mention des risques naturels et technologiques pris en compte, la cartographie des zones exposées, l'intitulé des documents auxquels le vendeur ou le bailleur peut se référer, le lien internet de la liste actualisée des arrêtés ayant porté reconnaissance de l'état de catastrophe naturelle ou technologique et le niveau de sismicité réglementaire attaché à la commune.

Il est librement consultable en mairie **d'Oreilla**, à la Direction départementale des territoires et de la mer des Pyrénées-Orientales (DDTM) et accessible depuis le site internet des services de l'État dans le département à l'adresse suivante :

<http://www.pyrenees-orientales.gouv.fr/Politiques-publiques/Environnement-eau-risques-naturels-et-technologiques/Risques-naturels-et-technologiques/Information-des-Acquereurs-et-des-Locataires-IAL/Dossier-communal-d-information>

Le document communal d'information sera mis à jour au regard des conditions mentionnées à l'article L 125-5 du code de l'environnement.

Article 2 :

Une copie du présent arrêté et du document communal d'information qui lui est annexé est adressée au maire de la commune **d'Oreilla** et à la Chambre départementale des notaires.

Le présent arrêté sera affiché en mairie. L'affichage en mairie est justifié par un certificat d'affichage du maire transmis à la DDTM des Pyrénées-Orientales – Service Eau et Risques – Prévention des risques naturels – 2 rue Jean Richepin – BP 50909 – 66020 PERPIGNAN CEDEX.

Le présent arrêté est publié au recueil des actes administratifs de l'État dans le département et fera l'objet d'un avis de publication dans le journal L'Indépendant.

Article 3 :

Monsieur le Secrétaire Général de Préfecture, Messieurs les Sous-préfets, Monsieur le Maire et Monsieur le Directeur départemental des territoires et de la mer sont chargés, chacun en ce qui le concerne, de l'exécution du présent arrêté.



Le Préfet
Philippe CHOPIN



PRÉFECTURE DES PYRÉNÉES-ORIENTALES

FICHE SYNTHÉTIQUE COMMUNALE POUR LE RENSEIGNEMENT DE L'INFORMATION ACQUÉREUR-LOCATAIRE

Code postal : Commune de Code INSEE :

1. Annexe à l'arrêté préfectoral

DDTM/SER/2020154-0015 du mis à jour le

2. Situation de la commune au regard d'un ou plusieurs plans de prévention de risques naturels prévisibles [PPRN]

La commune est concernée par le périmètre d'un PPR N oui non

date aléa

Le règlement du PPRN comprend des prescriptions de travaux oui non

Confer le règlement du PPR (pas de mesures de réduction de la vulnérabilité des biens existants)

Les documents de référence sont :

Consultable sur Internet
Dossier départemental des risques majeurs (DDRM)
<http://www.pyrenees-orientales.gouv.fr/Politiques-publiques/Environnement-eau-risques-naturels-et-technologiques/Risques-naturels-et-technologiques/Le-DDRM-des-Pyrenees-Orientales>

La commune est concernée par le périmètre d'un autre PPR N oui non

date aléa

Le règlement du PPRN comprend des prescriptions de travaux oui non

Confer le règlement du PPR (pas de mesures de réduction de la vulnérabilité des biens existants)

Les documents de référence sont :

Consultable sur Internet

3. Situation de la commune au regard d'un plan de prévention des risques miniers [PPRM]

La commune est concernée par le périmètre d'un PPR M oui non

date aléa

Le règlement du PPR M comprend des prescriptions de travaux oui non

Confer le règlement du PPR M (pas de mesures de réduction de la vulnérabilité des biens existants)

Les documents de référence sont :

Consultable sur Internet

4. Situation de la commune au regard d'un plan de prévention de risques technologiques [PPRT]

La commune est concernée par le périmètre d'un PPR T oui non

date effet

Le règlement du PPRT comprend des prescriptions de travaux oui non

Confer le règlement du PPR T (pas de mesures de réduction de la vulnérabilité des biens existants)

Les documents de référence sont :

Consultable sur Internet

5. Situation de la commune au regard du zonage réglementaire pour la prise en compte de la sismicité

La commune est située dans une zone de sismicité classée

zone 1

zone 2

zone 3

zone 4

zone 5

Très faible

Faible

Modérée

Moyenne

Forte

Article D 563-8-1 sur la répartition des communes entre les cinq zones de sismicité disponible sur le site internet :

https://www.legifrance.gouv.fr/affichCodeArticle.do?sessionId=D6116E9F001FF892353CD4562814C1CA.tplgfr21s_1?idArticle=LEGIARTI000030066108&cidTexte=LEGITEXT00006074220&categorieLien=id&dateTexte=

Carte de zonage du BRGM disponible sur le site internet de l'État dans les Pyrénées-Orientales :

<http://www.pyrenees-orientales.gouv.fr/Politiques-publiques/Environnement-eau-risques-naturels-et-technologiques/Risques-naturels-et-technologiques/Les-risques-naturels/Risque-sismique>

6. Situation de l'immeuble au regard du zonage réglementaire à potentiel radon

L'immeuble se situe dans une commune à potentiel radon classée en niveau 3

oui

non

Cartographie du potentiel radon par commune consultable sur le site : <https://www.irsn.fr/FR/connaissances/Environnement/expertises-radioactivite-naturelle/radon/Pages/5-cartographie-potentiel-radon-commune.aspx>

Arrêté du 27 juin 2018 portant délimitation des zones à potentiel radon du territoire français disponible sur le site :

<https://www.legifrance.gouv.fr/affichTexte.do?cidTexte=JORFTEXT000037131346&categorieLien=id>

7. Information relative à la pollution de sols

Le terrain est situé en secteur d'information sur les sols (SIS)

oui

non

Aucun secteur d'information sur les sols (SIS) n'a été arrêté dans le département des Pyrénées-orientales

Les SIS sont en cours de consultation dans les Pyrénées-Orientales.

Site de référence : <http://www.georisques.gouv.fr/dossiers/pollution-des-sols-sis-et-anciens-sites-industriels>

8. Arrêtés portant ou ayant porté reconnaissance de l'état de catastrophe naturelle ou technologique

La commune est concernée depuis 1982 par un ou plusieurs arrêtés

Ces données sont disponibles sur le site : http://www.georisques.gouv.fr/connaitre_les_risques_pres_de_chez_soil_ma_commune_face_aux_risques/rapport?codeInsee=66128

Pièces complémentaires

9. Cartographie et autres documents

Extraits de documents ou de dossiers permettant la localisation des immeubles au regard des risques encourus

Cartographie directive inondation

<http://www.pyrenees-orientales.gouv.fr/Politiques-publiques/Environnement-eau-risques-naturels-et-technologiques/Risques-naturels-et-technologiques/Directive-Inondations>

Atlas des zones inondables :

<http://www.occitanie.developpement-durable.gouv.fr/les-atlas-departementaux-des-zones-inondables-adzi-r507.html>

10. Textes réglementaires

Disponibles sur le site Légifrance : <https://www.legifrance.gouv.fr/>

PPR = Plan de Prévention des Risques ; PER = Plan d'Exposition aux risques ; PSS= Plan des surfaces submersibles ; R III-3 = cartographie des risques selon la procédure R11-3 du code de l'Urbanisme

Autres risques connus à ce jour sur la commune

Le dossier de transmission des informations aux maires sur les risques majeurs pouvant concerner la commune est consultable sur internet à l'adresse suivante :

<http://www.pyrenees-orientales.gouv.fr/Politiques-publiques/Environnement-eau-risques-naturels-et-technologiques/Risques-naturels-et-technologiques/Transmission-des-informations-aux-maires-TIM>

Les éléments d'informations concernant les risques pouvant intéresser la commune sont également disponibles aux adresses suivantes :

Incendie de forêt :

- La commune est concernée par un risque de feux de forêt

<http://www.pyrenees-orientales.gouv.fr/Politiques-publiques/Environnement-eau-risques-naturels-et-technologiques/Risques-naturels-et-technologiques/Les-risques-naturels/Risque-incendie-de-foret>

Mouvement de terrain :

- Risque de glissement, d'éboulement, d'effondrement ou de coulée de terrain :

http://www.georisques.gouv.fr/connaitre_les_risques_pres_de_chez_soi/ma_commune_face_aux_risques/rapport?codeInsee=66128

- Mouvements différentiels de terrain lié au phénomène de retrait gonflement des argiles :

<https://www.georisques.gouv.fr/dossiers/argiles/donnees#/dpt/66/com/66128>

Date d'élaboration de la présente fiche :

15 mai 2020

PRÉFET DES PYRÉNÉES-ORIENTALES

**Direction Départementale
des Territoires et de la Mer**
Service Eau et Risques

Unité Prévention des risques

Dossier suivi par :
Magali GANIER

☎ : 04.68.38.10.54
☎ : 04.68.38.10.59
✉ : magali.ganier
@pyrenees-orientales.gouv.fr

Perpignan, le **2 JUIN 2020**

ARRÊTÉ PRÉFECTORAL n°DDTM/SER/2020**154-0016**

relatif à l'élaboration de l'état des risques naturels et technologiques majeurs de biens immobiliers sur la commune d'Ortaffa

LE PRÉFET DES PYRÉNÉES-ORIENTALES
Chevalier de la Légion d'Honneur,
Chevalier de l'Ordre national du Mérite,

VU le code général des collectivités territoriales ;

VU le code de l'environnement, notamment les articles L 125-5 et R 125-23 à R 125-27 ;

VU le décret n° 2010-1254 du 22 octobre 2010 relatif à la prévention du risque sismique ;

VU le décret n° 2010-1255 du 22 octobre 2010 portant délimitation des zones de sismicité du territoire français ;

VU l'arrêté du 27 juin 2018 portant délimitation des zones à potentiel radon du territoire français ;

VU l'arrêté préfectoral n°DDTM/SER/2019365-0002 du 31/12/2019 fixant la liste des communes soumises à l'obligation d'information prévue à l'article L 125-5 du code de l'environnement ;

VU le porter à connaissance relatif aux règles de gestion du risque inondation ;

SUR proposition de Monsieur le Directeur départemental des territoires et de la mer ;

ARRÊTE

Article 1 :

Les documents nécessaires à l'élaboration de l'état des risques pour l'information des acquéreurs et des locataires de biens immobiliers situés sur la commune **d'Ortaffa** comprend la mention des risques naturels et technologiques pris en compte, la cartographie des zones exposées, l'intitulé des documents auxquels le vendeur ou le bailleur peut se référer, le lien internet de la liste actualisée des arrêtés ayant porté reconnaissance de l'état de catastrophe naturelle ou technologique et le niveau de sismicité réglementaire attaché à la commune.

Il est librement consultable en mairie **d'Ortaffa**, à la Direction départementale des territoires et de la mer des Pyrénées-Orientales (DDTM) et accessible depuis le site internet des services de l'État dans le département à l'adresse suivante :

<http://www.pyrenees-orientales.gouv.fr/Politiques-publiques/Environnement-eau-risques-naturels-et-technologiques/Risques-naturels-et-technologiques/Information-des-Acquereurs-et-des-Locataires-IAL/Dossier-communal-d-information>

Le document communal d'information sera mis à jour au regard des conditions mentionnées à l'article L 125-5 du code de l'environnement.

Article 2 :

Une copie du présent arrêté et du document communal d'information qui lui est annexé est adressée au maire de la commune **d'Ortaffa** et à la Chambre départementale des notaires.

Le présent arrêté sera affiché en mairie. L'affichage en mairie est justifié par un certificat d'affichage du maire transmis à la DDTM des Pyrénées-Orientales – Service Eau et Risques – Prévention des risques naturels – 2 rue Jean Richepin – BP 50909 – 66020 PERPIGNAN CEDEX.

Le présent arrêté est publié au recueil des actes administratifs de l'État dans le département et fera l'objet d'un avis de publication dans le journal L'Indépendant.

Article 3 :

Monsieur le Secrétaire Général de Préfecture, Messieurs les Sous-préfets, Monsieur le Maire et Monsieur le Directeur départemental des territoires et de la mer sont chargés, chacun en ce qui le concerne, de l'exécution du présent arrêté.

Le Préfet
Philippe CHOPIN



PRÉFECTURE DES PYRÉNÉES-ORIENTALES

FICHE SYNTHÉTIQUE COMMUNALE POUR LE RENSEIGNEMENT DE L'INFORMATION ACQUÉREUR-LOCATAIRE

Code postal : Commune de Code INSEE :

1. Annexe à l'arrêté préfectoral

DDTM/SER/2020154-0016 du mis à jour le

2. Situation de la commune au regard d'un ou plusieurs plans de prévention de risques naturels prévisibles [PPRN]

La commune est concernée par le périmètre d'un PPR N oui non

PPR approuvé date aléa Inondation + Mouvement de terrain

Le règlement du PPRN comprend des prescriptions de travaux oui non

Confer le règlement du PPR (pas de mesures de réduction de la vulnérabilité des biens existants)

Les documents de référence sont :

PPR (rapport de présentation, règlement, carte du zonage réglementaire, carte des aléas)

<http://www.pyrenees-orientales.gouv.fr/Politiques-publiques/Environnement-eau-risques-naturels-et-technologiques/Risques-naturels-et-technologiques/IAL-Information-Acquereurs-Locataires/Dossier-communal-d-information/Ortaffa>

Consultable sur Internet

Dossier départemental des risques majeurs (DDRM)

<http://www.pyrenees-orientales.gouv.fr/Politiques-publiques/Environnement-eau-risques-naturels-et-technologiques/Risques-naturels-et-technologiques/Le-DDRM-des-Pyrenees-Orientales>

La commune est concernée par le périmètre d'un autre PPR N oui non

date aléa

Le règlement du PPRN comprend des prescriptions de travaux oui non

Confer le règlement du PPR (pas de mesures de réduction de la vulnérabilité des biens existants)

Les documents de référence sont :

Consultable sur Internet

3. Situation de la commune au regard d'un plan de prévention des risques miniers [PPRM]

La commune est concernée par le périmètre d'un PPR M oui non

date aléa

Le règlement du PPR M comprend des prescriptions de travaux oui non

Confer le règlement du PPR M (pas de mesures de réduction de la vulnérabilité des biens existants)

Les documents de référence sont :

Consultable sur Internet

4. Situation de la commune au regard d'un plan de prévention de risques technologiques [PPRT]

La commune est concernée par le périmètre d'un PPR T oui non

date effet

Le règlement du PPRT comprend des prescriptions de travaux oui non

Confer le règlement du PPR T (pas de mesures de réduction de la vulnérabilité des biens existants)

Les documents de référence sont :

5. Situation de la commune au regard du zonage réglementaire pour la prise en compte de la sismicité

La commune est située dans une zone de sismicité classée

zone 1

Très faible

zone 2

Faible

zone 3

Modérée

zone 4

Moyenne

zone 5

Forte

Article D 563-8-1 sur la répartition des communes entre les cinq zones de sismicité disponible sur le site internet :

https://www.legifrance.gouv.fr/affichCodeArticle.do?jsessionid=D6116E9F001FF892353CD4562814C1CA.tplgfr21s_1?idArticle=LEGIARTI000030066108&cidTexte=LEGITEXT000006074220&categorieLien=id&dateTexte=

Carte de zonage du BRGM disponible sur le site internet de l'État dans les Pyrénées-Orientales :

<http://www.pyrenees-orientales.gouv.fr/Politiques-publiques/Environnement-eau-risques-naturels-et-technologiques/Risques-naturels-et-technologiques/Les-risques-naturels/Risque-sismique>

6. Situation de l'immeuble au regard du zonage réglementaire à potentiel radon

L'immeuble se situe dans une commune à potentiel radon classée en niveau 3

oui

non

Cartographie du potentiel radon par commune consultable sur le site : <https://www.irsn.fr/FR/connaissances/Environnement/expertises-radioactivite-naturelle/radon/Pages/5-cartographie-potentiel-radon-commune.aspx>

Arrêté du 27 juin 2018 portant délimitation des zones à potentiel radon du territoire français disponible sur le site :

<https://www.legifrance.gouv.fr/affichTexte.do?cidTexte=JORFTEXT000037131346&categorieLien=id>

7. Information relative à la pollution de sols

Le terrain est situé en secteur d'information sur les sols (SIS)

oui

non

Aucun secteur d'information sur les sols (SIS) n'a été arrêté dans le département des Pyrénées-orientales

Les SIS sont en cours de consultation dans les Pyrénées-Orientales.

Site de référence : <http://www.georisques.gouv.fr/dossiers/pollution-des-sols-sis-et-anciens-sites-industriels>

8. Arrêtés portant ou ayant porté reconnaissance de l'état de catastrophe naturelle ou technologique

La commune est concernée depuis 1982 par un ou plusieurs arrêtés

Ces données sont disponibles sur le site : http://www.georisques.gouv.fr/connaître_les_risques_pres_de_chez_soil_ma_commune_face_aux_risques/rapport?codeInsee=66129

Pièces complémentaires

9. Cartographie et autres documents

Extraits de documents ou de dossiers permettant la localisation des immeubles au regard des risques encourus

Porter à connaissance (PàC) du 11 juillet 2019 relatif aux règles de gestion du risque inondation et aux cartographies communales de synthèse des risques d'inondation :

Consultable sur le site internet de l'État dans les Pyrénées-Orientales :

<http://www.pyrenees-orientales.gouv.fr/Politiques-publiques/Environnement-eau-risques-naturels-et-technologiques/Risques-naturels-et-technologiques/Porters-a-connaissance/Le-risque-inondation>

Ce PàC intègre l'aléa du PPR, la cartographie directive inondation et l'atlas des zones inondables

Cartographie directive inondation

<http://www.pyrenees-orientales.gouv.fr/Politiques-publiques/Environnement-eau-risques-naturels-et-technologiques/Risques-naturels-et-technologiques/Directive-Inondations>

Atlas des zones inondables :

<http://www.occitanie.developpement-durable.gouv.fr/les-atlas-departementaux-des-zones-inondables-adzi-r507.html>

10. Textes réglementaires

Disponibles sur le site Légifrance : <https://www.legifrance.gouv.fr/>

PPR = Plan de Prévention des Risques ; PER = Plan d'Exposition aux risques ; PSS = Plan des surfaces submersibles ; R III-3 = cartographie des risques selon la procédure R11-3 du code de l'Urbanisme

Autres risques connus à ce jour sur la commune

Le dossier de transmission des informations aux maires sur les risques majeurs pouvant concerner la commune est consultable sur internet à l'adresse suivante :

<http://www.pyrenees-orientales.gouv.fr/Politiques-publiques/Environnement-eau-risques-naturels-et-technologiques/Risques-naturels-et-technologiques/Transmission-des-informations-aux-maires-TIM>

Les éléments d'informations concernant les risques pouvant intéresser la commune sont également disponibles aux adresses suivantes :

Transport de matières dangereuses :

- Risque de transport de matières dangereuses :

<http://www.pyrenees-orientales.gouv.fr/Politiques-publiques/Environnement-eau-risques-naturels-et-technologiques/Risques-naturels-et-technologiques/Les-risques-technologiques/Transport-de-matieres-dangereuses>

Mouvement de terrain :

- Risque de glissement, d'éboulement, d'effondrement ou de coulée de terrain :

http://www.georisques.gouv.fr/connaitre_les_risques_pres_de_chez_soi/ma_commune_face_aux_risques/rapport?codeInsee=66129

- Mouvements différentiels de terrain lié au phénomène de retrait gonflement des argiles :

<https://www.georisques.gouv.fr/dossiers/argiles/donnees#/dpt/66/com/66129>

Date d'élaboration de la présente fiche :

15 mai 2020

PRÉFET DES PYRÉNÉES-ORIENTALES

**Direction Départementale
des Territoires et de la Mer**
Service Eau et Risques

Unité Prévention des risques

Dossier suivi par :
Magali GANIER

☎ : 04.68.38.10.54
☎ : 04.68.38.10.59
✉ : magali.ganier
@pyrenees-orientales.gouv.fr

Perpignan, le **2** JUIN 2020

ARRÊTÉ PRÉFECTORAL n°DDTM/SER/2020 **154-0017**

relatif à l'élaboration de l'état des risques naturels et technologiques majeurs de biens immobiliers sur la commune d'Osséja

LE PRÉFET DES PYRÉNÉES-ORIENTALES
Chevalier de la Légion d'Honneur,
Chevalier de l'Ordre national du Mérite,

VU le code général des collectivités territoriales ;

VU le code de l'environnement, notamment les articles L 125-5 et R 125-23 à R 125-27 ;

VU le décret n° 2010-1254 du 22 octobre 2010 relatif à la prévention du risque sismique ;

VU le décret n° 2010-1255 du 22 octobre 2010 portant délimitation des zones de sismicité du territoire français ;

VU l'arrêté du 27 juin 2018 portant délimitation des zones à potentiel radon du territoire français ;

VU l'arrêté préfectoral n°DDTM/SER/2019365-0002 du 31/12/2019 fixant la liste des communes soumises à l'obligation d'information prévue à l'article L 125-5 du code de l'environnement ;

SUR proposition de Monsieur le Directeur départemental des territoires et de la mer ;

ARRÊTE

Article 1 :

Les documents nécessaires à l'élaboration de l'état des risques pour l'information des acquéreurs et des locataires de biens immobiliers situés sur la commune **d'Osséja** comprend la mention des risques naturels et technologiques pris en compte, la cartographie des zones exposées, l'intitulé des documents auxquels le vendeur ou le bailleur peut se référer, le lien internet de la liste actualisée des arrêtés ayant porté reconnaissance de l'état de catastrophe naturelle ou technologique et le niveau de sismicité réglementaire attaché à la commune.

Il est librement consultable en mairie **d'Osséja**, à la Direction départementale des territoires et de la mer des Pyrénées-Orientales (DDTM) et accessible depuis le site internet des services de l'État dans le département à l'adresse suivante :

<http://www.pyrenees-orientales.gouv.fr/Politiques-publiques/Environnement-eau-risques-naturels-et-technologiques/Risques-naturels-et-technologiques/Information-des-Acquereurs-et-des-Locataires-IAL/Dossier-communal-d-information>

Le document communal d'information sera mis à jour au regard des conditions mentionnées à l'article L 125-5 du code de l'environnement.

Article 2 :

Une copie du présent arrêté et du document communal d'information qui lui est annexé est adressée au maire de la commune **d'Osséja** et à la Chambre départementale des notaires.

Le présent arrêté sera affiché en mairie. L'affichage en mairie est justifié par un certificat d'affichage du maire transmis à la DDTM des Pyrénées-Orientales – Service Eau et Risques – Prévention des risques naturels – 2 rue Jean Richepin – BP 50909 – 66020 PERPIGNAN CEDEX.

Le présent arrêté est publié au recueil des actes administratifs de l'État dans le département et fera l'objet d'un avis de publication dans le journal L'Indépendant.

Article 3 :

Monsieur le Secrétaire Général de Préfecture, Messieurs les Sous-préfets, Monsieur le Maire et Monsieur le Directeur départemental des territoires et de la mer sont chargés, chacun en ce qui le concerne, de l'exécution du présent arrêté.

Le Préfet
Philippe CHOPIN



PRÉFECTURE DES PYRÉNÉES-ORIENTALES

FICHE SYNTHÉTIQUE COMMUNALE POUR LE RENSEIGNEMENT DE L'INFORMATION ACQUÉREUR-LOCATAIRE

Code postal : Commune de Code INSEE :

1. Annexe à l'arrêté préfectoral

DDTM/SER/2020154-0017 du mis à jour le

2. Situation de la commune au regard d'un ou plusieurs plans de prévention de risques naturels prévisibles [PPRN]

La commune est concernée par le périmètre d'un PPR N oui non

date aléa

Le règlement du PPRN comprend des prescriptions de travaux oui non

Confer le règlement du PPR (pas de mesures de réduction de la vulnérabilité des biens existants)

Les documents de référence sont :

Consultable sur Internet
Dossier départemental des risques majeurs (DDRM)
<http://www.pyrenees-orientales.gouv.fr/Politiques-publiques/Environnement-eau-risques-naturels-et-technologiques/Risques-naturels-et-technologiques/Le-DDRM-des-Pyrenees-Orientales>

La commune est concernée par le périmètre d'un autre PPR N oui non

date aléa

Le règlement du PPRN comprend des prescriptions de travaux oui non

Confer le règlement du PPR (pas de mesures de réduction de la vulnérabilité des biens existants)

Les documents de référence sont :

Consultable sur Internet

3. Situation de la commune au regard d'un plan de prévention des risques miniers [PPRM]

La commune est concernée par le périmètre d'un PPR M oui non

date aléa

Le règlement du PPR M comprend des prescriptions de travaux oui non

Confer le règlement du PPR M (pas de mesures de réduction de la vulnérabilité des biens existants)

Les documents de référence sont :

Consultable sur Internet

4. Situation de la commune au regard d'un plan de prévention de risques technologiques [PPRT]

La commune est concernée par le périmètre d'un PPR T oui non

date effet

Le règlement du PPRT comprend des prescriptions de travaux oui non

Confer le règlement du PPR T (pas de mesures de réduction de la vulnérabilité des biens existants)

Les documents de référence sont :

Consultable sur Internet

5. Situation de la commune au regard du zonage réglementaire pour la prise en compte de la sismicité

La commune est située dans une zone de sismicité classée

zone 1 zone 2 zone 3 zone 4 zone 5
Très faible Faible Modérée Moyenne Forte

Article D 563-8-1 sur la répartition des communes entre les cinq zones de sismicité disponible sur le site internet : https://www.legifrance.gouv.fr/affichCodeArticle.do?sessionId=D6116E9F001FF892353CD4562814C1CA.tplgfr21s_1?idArticle=LEGIARTI000030066108&cidTexte=LEGITEXT000006074220&categorieLien=id&dateTexte=

Carte de zonage du BRGM disponible sur le site internet de l'État dans les Pyrénées-Orientales :

<http://www.pyrenees-orientales.gouv.fr/Politiques-publiques/Environnement-eau-risques-naturels-et-technologiques/Risques-naturels-et-technologiques/Les-risques-naturels/Risque-sismique>

6. Situation de l'immeuble au regard du zonage réglementaire à potentiel radon

L'immeuble se situe dans une commune à potentiel radon classée en niveau 3 oui non

Cartographie du potentiel radon par commune consultable sur le site : <https://www.irsn.fr/FR/connaissances/Environnement/expertises-radioactivite-naturelle/radon/Pages/5-cartographie-potentiel-radon-commune.aspx>

Arrêté du 27 juin 2018 portant délimitation des zones à potentiel radon du territoire français disponible sur le site :

<https://www.legifrance.gouv.fr/affichTexte.do?cidTexte=JORFTEXT000037131346&categorieLien=id>

7. Information relative à la pollution de sols

Le terrain est situé en secteur d'information sur les sols (SIS) oui non

Aucun secteur d'information sur les sols (SIS) n'a été arrêté dans le département des Pyrénées-orientales

Les SIS sont en cours de consultation dans les Pyrénées-Orientales.

Site de référence : <http://www.georisques.gouv.fr/dossiers/pollution-des-sols-sis-et-anciens-sites-industriels>

8. Arrêtés portant ou ayant porté reconnaissance de l'état de catastrophe naturelle ou technologique

La commune est concernée depuis 1982 par un ou plusieurs arrêtés

Ces données sont disponibles sur le site : http://www.georisques.gouv.fr/connaitre_les_risques_pres_de_chez_soil_ma_commune_face_aux_risques/rapport?codeInsee=66130

Pièces complémentaires

9. Cartographie et autres documents

Extraits de documents ou de dossiers permettant la localisation des immeubles au regard des risques encourus

Cartographie directive inondation

<http://www.pyrenees-orientales.gouv.fr/Politiques-publiques/Environnement-eau-risques-naturels-et-technologiques/Risques-naturels-et-technologiques/Directive-Inondations>

Atlas des zones inondables :

<http://www.occitanie.developpement-durable.gouv.fr/les-atlas-departementaux-des-zones-inondables-adzi-r507.html>

10. Textes réglementaires

Disponibles sur le site Légifrance : <https://www.legifrance.gouv.fr/>

PPR = Plan de Prévention des Risques ; PER = Plan d'Exposition aux risques ; PSS= Plan des surfaces submersibles ; R III-3 = cartographie des risques selon la procédure R11-3 du code de l'Urbanisme

Autres risques connus à ce jour sur la commune

Le dossier de transmission des informations aux maires sur les risques majeurs pouvant concerner la commune est consultable sur internet à l'adresse suivante :

<http://www.pyrenees-orientales.gouv.fr/Politiques-publiques/Environnement-eau-risques-naturels-et->

Les éléments d'informations concernant les risques pouvant intéresser la commune sont également disponibles aux adresses suivantes :

Incendie de forêt :

- La commune est concernée par un risque de feux de forêt

<http://www.pyrenees-orientales.gouv.fr/Politiques-publiques/Environnement-eau-risques-naturels-et-technologiques/Risques-naturels-et-technologiques/Les-risques-naturels/Risque-incendie-de-foret>

Mouvement de terrain :

- Risque de glissement, d'éboulement, d'effondrement ou de coulée de terrain :

http://www.georisques.gouv.fr/connaitre_les_risques_pres_de_chez_soi/ma_commune_face_aux_risques/rapport?codeInsee=66130

- Mouvements différentiels de terrain lié au phénomène de retrait gonflement des argiles :

<https://www.georisques.gouv.fr/dossiers/argiles/donnees#/dpt/66/com/66130>

Date d'élaboration de la présente fiche :

15 mai 2020

PRÉFET DES PYRÉNÉES-ORIENTALES

**Direction Départementale
des Territoires et de la Mer**
Service Eau et Risques

Unité Prévention des risques

Dossier suivi par :
Magali GANIER

☎ : 04.68.38.10.54
📠 : 04.68.38.10.59
✉ : magali.ganier
@pyrenees-orientales.gouv.fr

Perpignan, le **2 JUIN 2020**

ARRÊTÉ PRÉFECTORAL n°DDTM/SER/2020**154-0018**

relatif à l'élaboration de l'état des risques naturels et technologiques majeurs de biens immobiliers sur la commune de Palau-de-Cerdagne

LE PRÉFET DES PYRÉNÉES-ORIENTALES
Chevalier de la Légion d'Honneur,
Chevalier de l'Ordre national du Mérite,

VU le code général des collectivités territoriales ;

VU le code de l'environnement, notamment les articles L 125-5 et R 125-23 à R 125-27 ;

VU le décret n° 2010-1254 du 22 octobre 2010 relatif à la prévention du risque sismique ;

VU le décret n° 2010-1255 du 22 octobre 2010 portant délimitation des zones de sismicité du territoire français ;

VU l'arrêté du 27 juin 2018 portant délimitation des zones à potentiel radon du territoire français ;

VU l'arrêté préfectoral n°DDTM/SER/2019365-0002 du 31/12/2019 fixant la liste des communes soumises à l'obligation d'information prévue à l'article L 125-5 du code de l'environnement ;

SUR proposition de Monsieur le Directeur départemental des territoires et de la mer ;

ARRÊTE

Article 1 :

Les documents nécessaires à l'élaboration de l'état des risques pour l'information des acquéreurs et des locataires de biens immobiliers situés sur la commune de **Palau-de-Cerdagne** comprend la mention des risques naturels et technologiques pris en compte, la cartographie des zones exposées, l'intitulé des documents auxquels le vendeur ou le bailleur peut se référer, le lien internet de la liste actualisée des arrêtés ayant porté reconnaissance de l'état de catastrophe naturelle ou technologique et le niveau de sismicité réglementaire attaché à la commune.

Il est librement consultable en mairie de **Palau-de-Cerdagne**, à la Direction départementale des territoires et de la mer des Pyrénées-Orientales (DDTM) et accessible depuis le site internet des services de l'État dans le département à l'adresse suivante :

<http://www.pyrenees-orientales.gouv.fr/Politiques-publiques/Environnement-eau-risques-naturels-et-technologiques/Risques-naturels-et-technologiques/Information-des-Acquereurs-et-des-Locataires-IAL/Dossier-communal-d-information>

Le document communal d'information sera mis à jour au regard des conditions mentionnées à l'article L 125-5 du code de l'environnement.

Article 2 :


Une copie du présent arrêté et du document communal d'information qui lui est annexé est adressée au maire de la commune de **Palau-de-Cerdagne** et à la Chambre départementale des notaires.

Le présent arrêté sera affiché en mairie. L'affichage en mairie est justifié par un certificat d'affichage du maire transmis à la DDTM des Pyrénées-Orientales – Service Eau et Risques – Prévention des risques naturels – 2 rue Jean Richepin – BP 50909 – 66020 PERPIGNAN CEDEX.

Le présent arrêté est publié au recueil des actes administratifs de l'État dans le département et fera l'objet d'un avis de publication dans le journal L'Indépendant.

Article 3 :

Monsieur le Secrétaire Général de Préfecture, Messieurs les Sous-préfets, Monsieur le Maire et Monsieur le Directeur départemental des territoires et de la mer sont chargés, chacun en ce qui le concerne, de l'exécution du présent arrêté.


Le Préfet
Philippe CHOPIN



PRÉFECTURE DES PYRÉNÉES-ORIENTALES

FICHE SYNTHÉTIQUE COMMUNALE POUR LE RENSEIGNEMENT DE L'INFORMATION ACQUÉREUR-LOCATAIRE

Code postal : Commune de Code INSEE :

1. Annexe à l'arrêté préfectoral

DDTM/SER/2020154-0018 du mis à jour le

2. Situation de la commune au regard d'un ou plusieurs plans de prévention de risques naturels prévisibles [PPRN]

La commune est concernée par le périmètre d'un PPR N oui non

date aléa

Le règlement du PPRN comprend des prescriptions de travaux oui non

Confer le règlement du PPR (pas de mesures de réduction de la vulnérabilité des biens existants)

Les documents de référence sont :

Consultable sur Internet
Dossier départemental des risques majeurs (DDRM)
<http://www.pyrenees-orientales.gouv.fr/Politiques-publiques/Environnement-eau-risques-naturels-et-technologiques/Risques-naturels-et-technologiques/Le-DDRM-des-Pyrenees-Orientales>

La commune est concernée par le périmètre d'un autre PPR N oui non

date aléa

Le règlement du PPRN comprend des prescriptions de travaux oui non

Confer le règlement du PPR (pas de mesures de réduction de la vulnérabilité des biens existants)

Les documents de référence sont :

Consultable sur Internet

3. Situation de la commune au regard d'un plan de prévention des risques miniers [PPRM]

La commune est concernée par le périmètre d'un PPR M oui non

date aléa

Le règlement du PPR M comprend des prescriptions de travaux oui non

Confer le règlement du PPR M (pas de mesures de réduction de la vulnérabilité des biens existants)

Les documents de référence sont :

Consultable sur Internet

4. Situation de la commune au regard d'un plan de prévention de risques technologiques [PPRT]

La commune est concernée par le périmètre d'un PPR T oui non

date effet

Le règlement du PPRT comprend des prescriptions de travaux oui non

Confer le règlement du PPR T (pas de mesures de réduction de la vulnérabilité des biens existants)

Les documents de référence sont :

Consultable sur Internet

5. Situation de la commune au regard du zonage réglementaire pour la prise en compte de la sismicité

La commune est située dans une zone de sismicité classée

zone 1 zone 2 zone 3 zone 4 zone 5
Très faible Faible Modérée Moyenne Forte

Article D 563-8-1 sur la répartition des communes entre les cinq zones de sismicité disponible sur le site internet : https://www.legifrance.gouv.fr/affichCodeArticle.do?sessionId=D6116E9F001FF892353CD4562814C1CA.tplgfr21s_1?idArticle=LEGIARTI000030066108&cidTexte=LEGITEXT000006074220&categorieLien=id&dateTexte=

Carte de zonage du BRGM disponible sur le site internet de l'État dans les Pyrénées-Orientales :

<http://www.pyrenees-orientales.gouv.fr/Politiques-publiques/Environnement-eau-risques-naturels-et-technologiques/Risques-naturels-et-technologiques/Les-risques-naturels/Risque-sismique>

6. Situation de l'immeuble au regard du zonage réglementaire à potentiel radon

L'immeuble se situe dans une commune à potentiel radon classée en niveau 3 oui non

Cartographie du potentiel radon par commune consultable sur le site : <https://www.irsn.fr/FR/connaissances/Environnement/expertises-radioactivite-naturelle/radon/Pages/5-cartographie-potentiel-radon-commune.aspx>

Arrêté du 27 juin 2018 portant délimitation des zones à potentiel radon du territoire français disponible sur le site :

<https://www.legifrance.gouv.fr/affichTexte.do?cidTexte=JORFTEXT000037131346&categorieLien=id>

7. Information relative à la pollution de sols

Le terrain est situé en secteur d'information sur les sols (SIS) oui non

Aucun secteur d'information sur les sols (SIS) n'a été arrêté dans le département des Pyrénées-orientales

Les SIS sont en cours de consultation dans les Pyrénées-Orientales.

Site de référence : <http://www.georisques.gouv.fr/dossiers/pollution-des-sols-sis-et-anciens-sites-industriels>

8. Arrêtés portant ou ayant porté reconnaissance de l'état de catastrophe naturelle ou technologique

La commune est concernée depuis 1982 par un ou plusieurs arrêtés

Ces données sont disponibles sur le site : http://www.georisques.gouv.fr/connaitre_les_risques_pres_de_chez_soil_ma_commune_face_aux_risques/rapport?codeInsee=66132

Pièces complémentaires

9. Cartographie et autres documents

Extraits de documents ou de dossiers permettant la localisation des immeubles au regard des risques encourus

Cartographie directive inondation

<http://www.pyrenees-orientales.gouv.fr/Politiques-publiques/Environnement-eau-risques-naturels-et-technologiques/Risques-naturels-et-technologiques/Directive-Inondations>

Atlas des zones inondables :

<http://www.occitanie.developpement-durable.gouv.fr/les-atlas-departementaux-des-zones-inondables-adzi-r507.html>

10. Textes réglementaires

Disponibles sur le site Légifrance : <https://www.legifrance.gouv.fr/>

PPR = Plan de Prévention des Risques ; PER = Plan d'Exposition aux risques ; PSS= Plan des surfaces submersibles ; R III-3 = cartographie des risques selon la procédure R11-3 du code de l'Urbanisme

Autres risques connus à ce jour sur la commune

Le dossier de transmission des informations aux maires sur les risques majeurs pouvant concerner la commune est consultable sur internet à l'adresse suivante :

<http://www.pyrenees-orientales.gouv.fr/Politiques-publiques/Environnement-eau-risques-naturels-et-technologiques/Risques-naturels-et-technologiques/Transmission-des-informations-aux-maires-TIM>

Les éléments d'informations concernant les risques pouvant intéresser la commune sont également disponibles aux adresses suivantes :

Incendie de forêt :

- La commune est concernée par un risque de feux de forêt

<http://www.pyrenees-orientales.gouv.fr/Politiques-publiques/Environnement-eau-risques-naturels-et-technologiques/Risques-naturels-et-technologiques/Les-risques-naturels/Risque-incendie-de-foret>

Mouvement de terrain :

- Risque de glissement, d'éboulement, d'effondrement ou de coulée de terrain :

http://www.georisques.gouv.fr/connaitre_les_risques_pres_de_chez_soi/ma_commune_face_aux_risques/rapport?codeInsee=66132

- Mouvements différentiels de terrain lié au phénomène de retrait gonflement des argiles :

<https://www.georisques.gouv.fr/dossiers/argiles/donnees#/dpt/66/com/66132>

Date d'élaboration de la présente fiche :

15 mai 2020

PRÉFET DES PYRÉNÉES-ORIENTALES

**Direction Départementale
des Territoires et de la Mer**
Service Eau et Risques

Unité Prévention des risques

Dossier suivi par :
Magali GANIER

☎ : 04.68.38.10.54
☎ : 04.68.38.10.59
✉ : magali.ganier
@pyrenees-orientales.gouv.fr

Perpignan, le **2 JUIN 2020**

ARRÊTÉ PRÉFECTORAL n°DDTM/SER/2020154-0019

relatif à l'élaboration de l'état des risques naturels et technologiques majeurs de biens immobiliers sur la commune de Palau-del-Vidre

LE PRÉFET DES PYRÉNÉES-ORIENTALES
Chevalier de la Légion d'Honneur,
Chevalier de l'Ordre national du Mérite,

VU le code général des collectivités territoriales ;

VU le code de l'environnement, notamment les articles L 125-5 et R 125-23 à R 125-27 ;

VU le décret n° 2010-1254 du 22 octobre 2010 relatif à la prévention du risque sismique ;

VU le décret n° 2010-1255 du 22 octobre 2010 portant délimitation des zones de sismicité du territoire français ;

VU l'arrêté du 27 juin 2018 portant délimitation des zones à potentiel radon du territoire français ;

VU l'arrêté préfectoral n°DDTM/SER/2019365-0002 du 31/12/2019 fixant la liste des communes soumises à l'obligation d'information prévue à l'article L 125-5 du code de l'environnement ;

VU le porter à connaissance relatif aux règles de gestion du risque inondation ;

SUR proposition de Monsieur le Directeur départemental des territoires et de la mer ;

ARRÊTE

Article 1 :

Les documents nécessaires à l'élaboration de l'état des risques pour l'information des acquéreurs et des locataires de biens immobiliers situés sur la commune de **Palau-del-Vidre** comprend la mention des risques naturels et technologiques pris en compte, la cartographie des zones exposées, l'intitulé des documents auxquels le vendeur ou le bailleur peut se référer, le lien internet de la liste actualisée des arrêtés ayant porté reconnaissance de l'état de catastrophe naturelle ou technologique et le niveau de sismicité réglementaire attaché à la commune.

Il est librement consultable en mairie de **Palau-del-Vidre**, à la Direction départementale des territoires et de la mer des Pyrénées-Orientales (DDTM) et accessible depuis le site internet des services de l'État dans le département à l'adresse suivante :

<http://www.pyrenees-orientales.gouv.fr/Politiques-publiques/Environnement-eau-risques-naturels-et-technologiques/Risques-naturels-et-technologiques/Information-des-Acquereurs-et-des-Locataires-IAL/Dossier-communal-d-information>

Le document communal d'information sera mis à jour au regard des conditions mentionnées à l'article L 125-5 du code de l'environnement.

Article 2 :

Une copie du présent arrêté et du document communal d'information qui lui est annexé est adressée au maire de la commune de **Palau-del-Vidre** et à la Chambre départementale des notaires.

Le présent arrêté sera affiché en mairie. L'affichage en mairie est justifié par un certificat d'affichage du maire transmis à la DDTM des Pyrénées-Orientales – Service Eau et Risques – Prévention des risques naturels – 2 rue Jean Richepin – BP 50909 – 66020 PERPIGNAN CEDEX.

Le présent arrêté est publié au recueil des actes administratifs de l'État dans le département et fera l'objet d'un avis de publication dans le journal L'Indépendant.

Article 3 :

Monsieur le Secrétaire Général de Préfecture, Messieurs les Sous-préfets, Monsieur le Maire et Monsieur le Directeur départemental des territoires et de la mer sont chargés, chacun en ce qui le concerne, de l'exécution du présent arrêté.

Le Préfet
Philippe CHOPIN



PRÉFECTURE DES PYRÉNÉES-ORIENTALES

FICHE SYNTHÉTIQUE COMMUNALE POUR LE RENSEIGNEMENT DE L'INFORMATION ACQUÉREUR-LOCATAIRE

Code postal : Commune de Code INSEE :

1. Annexe à l'arrêté préfectoral

du mis à jour le

2. Situation de la commune au regard d'un ou plusieurs plans de prévention de risques naturels prévisibles [PPRN]

La commune est concernée par le périmètre d'un PPR N oui non

PPR approuvé date aléa Inondation

Le règlement du PPRN comprend des prescriptions de travaux oui non

Confer le règlement du PPR (pas de mesures de réduction de la vulnérabilité des biens existants)

Les documents de référence sont :

PPR (rapport de présentation, règlement, carte du zonage réglementaire, carte des aléas)

<http://www.pyrenees-orientales.gouv.fr/Politiques-publiques/Environnement-eau-risques-naturels-et-technologiques/Risques-naturels-et-technologiques/Information-des-Acquereurs-et-des-Locataires-IAL/Dossiers-communaux-d-information/PALAU-DEL-VIDRE>

Consultable sur Internet

Dossier départemental des risques majeurs (DDRM)

<http://www.pyrenees-orientales.gouv.fr/Politiques-publiques/Environnement-eau-risques-naturels-et-technologiques/Risques-naturels-et-technologiques/Le-DDRM-des-Pyrenees-Orientales>

La commune est concernée par le périmètre d'un autre PPR N oui non

date aléa

Le règlement du PPRN comprend des prescriptions de travaux oui non

Confer le règlement du PPR (pas de mesures de réduction de la vulnérabilité des biens existants)

Les documents de référence sont :

Consultable sur Internet

3. Situation de la commune au regard d'un plan de prévention des risques miniers [PPRM]

La commune est concernée par le périmètre d'un PPR M oui non

date aléa

Le règlement du PPR M comprend des prescriptions de travaux oui non

Confer le règlement du PPR M (pas de mesures de réduction de la vulnérabilité des biens existants)

Les documents de référence sont :

Consultable sur Internet

4. Situation de la commune au regard d'un plan de prévention de risques technologiques [PPRT]

La commune est concernée par le périmètre d'un PPR T oui non

date effet

Le règlement du PPRT comprend des prescriptions de travaux oui non

Confer le règlement du PPR T (pas de mesures de réduction de la vulnérabilité des biens existants)

Les documents de référence sont :

Consultable sur Internet

5. Situation de la commune au regard du zonage réglementaire pour la prise en compte de la sismicité

La commune est située dans une zone de sismicité classée

zone 1

Très faible

zone 2

Faible

zone 3

Modérée

zone 4

Moyenne

zone 5

Forte

Article D 563-8-1 sur la répartition des communes entre les cinq zones de sismicité disponible sur le site internet :

https://www.legifrance.gouv.fr/affichCodeArticle.do?sessionId=D6116E9F001FF892353CD4562814C1CA.tplgfr21s_1?idArticle=LEGIARTI000030066108&cidTexte=LEGITEXT000006074220&categorieLien=id&dateTexte=

Carte de zonage du BRGM disponible sur le site internet de l'État dans les Pyrénées-Orientales :

<http://www.pyrenees-orientales.gouv.fr/Politiques-publiques/Environnement-eau-risques-naturels-et-technologiques/Risques-naturels-et-technologiques/Les-risques-naturels/Risque-sismique>

6. Situation de l'immeuble au regard du zonage réglementaire à potentiel radon

L'immeuble se situe dans une commune à potentiel radon classée en niveau 3

oui

non

Cartographie du potentiel radon par commune consultable sur le site : <https://www.irsn.fr/FR/connaissances/Environnement/expertises-radioactivite-naturelle/radon/Pages/5-cartographie-potentiel-radon-commune.aspx>

Arrêté du 27 juin 2018 portant délimitation des zones à potentiel radon du territoire français disponible sur le site :

<https://www.legifrance.gouv.fr/affichTexte.do?cidTexte=JORFTEXT000037131346&categorieLien=id>

7. Information relative à la pollution de sols

Le terrain est situé en secteur d'information sur les sols (SIS)

oui

non

Aucun secteur d'information sur les sols (SIS) n'a été arrêté dans le département des Pyrénées-orientales

Les SIS sont en cours de consultation dans les Pyrénées-Orientales.

Site de référence : <http://www.georisques.gouv.fr/dossiers/pollution-des-sols-sis-et-anciens-sites-industriels>

8. Arrêtés portant ou ayant porté reconnaissance de l'état de catastrophe naturelle ou technologique

La commune est concernée depuis 1982 par un ou plusieurs arrêtés

Ces données sont disponibles sur le site : http://www.georisques.gouv.fr/connaître_les_risques_pres_de_chez_soi/ma_commune_face_aux_risques/rapport?codeInsee=66133

Pièces complémentaires

9. Cartographie et autres documents

Extraits de documents ou de dossiers permettant la localisation des immeubles au regard des risques encourus

Porter à connaissance (PàC) du 11 juillet 2019 relatif aux règles de gestion du risque inondation et aux cartographies communales de synthèse des risques d'inondation :

Consultable sur le site internet de l'État dans les Pyrénées-Orientales :

<http://www.pyrenees-orientales.gouv.fr/Politiques-publiques/Environnement-eau-risques-naturels-et-technologiques/Risques-naturels-et-technologiques/Porters-a-connaissance/Le-risque-inondation>

Ce PàC intègre l'aléa du PPR, la cartographie directive inondation et l'atlas des zones inondables

Cartographie directive inondation

<http://www.pyrenees-orientales.gouv.fr/Politiques-publiques/Environnement-eau-risques-naturels-et-technologiques/Risques-naturels-et-technologiques/Directive-Inondations>

Atlas des zones inondables :

<http://www.occitanie.developpement-durable.gouv.fr/les-atlas-departementaux-des-zones-inondables-adzi-r507.html>

10. Textes réglementaires

Disponibles sur le site Légifrance : <https://www.legifrance.gouv.fr/>

Autres risques connus à ce jour sur la commune

Le dossier de transmission des informations aux maires sur les risques majeurs pouvant concerner la commune est consultable sur internet à l'adresse suivante :

<http://www.pyrenees-orientales.gouv.fr/Politiques-publiques/Environnement-eau-risques-naturels-et-technologiques/Risques-naturels-et-technologiques/Transmission-des-informations-aux-maires-TIM>

Les éléments d'informations concernant les risques pouvant intéresser la commune sont également disponibles aux adresses suivantes :

Transport de matières dangereuses :

- Risque de transport de matières dangereuses :

<http://www.pyrenees-orientales.gouv.fr/Politiques-publiques/Environnement-eau-risques-naturels-et-technologiques/Risques-naturels-et-technologiques/Les-risques-technologiques/Transport-de-matieres-dangereuses>

Mouvement de terrain :

- Risque de glissement, d'éboulement, d'effondrement ou de coulée de terrain :

http://www.georisques.gouv.fr/connaitre_les_risques_pres_de_chez_soi/ma_commune_face_aux_risques/rapport?codeInsee=66133

- Mouvements différentiels de terrain lié au phénomène de retrait gonflement des argiles :

<https://www.georisques.gouv.fr/dossiers/argiles/donnees#/dpt/66/com/66133>

Date d'élaboration de la présente fiche :

15 mai 2020

PRÉFET DES PYRÉNÉES-ORIENTALES

**Direction Départementale
des Territoires et de la Mer**
Service Eau et Risques

Unité Prévention des risques

Dossier suivi par :
Magali GANIER

☎ : 04.68.38.10.54
☎ : 04.68.38.10.59
✉ : magali.ganier
@pyrenees-orientales.gouv.fr

Perpignan, le **2 JUIN 2020**

ARRÊTÉ PRÉFECTORAL n°DDTM/SER/2020/154-0020

relatif à l'élaboration de l'état des risques naturels et technologiques majeurs de biens immobiliers sur la commune de Passa

LE PRÉFET DES PYRÉNÉES-ORIENTALES
Chevalier de la Légion d'Honneur,
Chevalier de l'Ordre national du Mérite,

VU le code général des collectivités territoriales ;

VU le code de l'environnement, notamment les articles L 125-5 et R 125-23 à R 125-27 ;

VU le décret n° 2010-1254 du 22 octobre 2010 relatif à la prévention du risque sismique ;

VU le décret n° 2010-1255 du 22 octobre 2010 portant délimitation des zones de sismicité du territoire français ;

VU l'arrêté du 27 juin 2018 portant délimitation des zones à potentiel radon du territoire français ;

VU l'arrêté préfectoral n°DDTM/SER/2019365-0002 du 31/12/2019 fixant la liste des communes soumises à l'obligation d'information prévue à l'article L 125-5 du code de l'environnement ;

VU le porter à connaissance relatif aux règles de gestion du risque inondation ;

SUR proposition de Monsieur le Directeur départemental des territoires et de la mer ;

ARRÊTE

Article 1 :

Les documents nécessaires à l'élaboration de l'état des risques pour l'information des acquéreurs et des locataires de biens immobiliers situés sur la commune **de Passa** comprend la mention des risques naturels et technologiques pris en compte, la cartographie des zones exposées, l'intitulé des documents auxquels le vendeur ou le bailleur peut se référer, le lien internet de la liste actualisée des arrêtés ayant porté reconnaissance de l'état de catastrophe naturelle ou technologique et le niveau de sismicité réglementaire attaché à la commune.

Il est librement consultable en mairie **de Passa**, à la Direction départementale des territoires et de la mer des Pyrénées-Orientales (DDTM) et accessible depuis le site internet des services de l'État dans le département à l'adresse suivante :

<http://www.pyrenees-orientales.gouv.fr/Politiques-publiques/Environnement-eau-risques-naturels-et-technologiques/Risques-naturels-et-technologiques/Information-des-Acquereurs-et-des-Locataires-IAL/Dossier-communal-d-information>

Le document communal d'information sera mis à jour au regard des conditions mentionnées à l'article L 125-5 du code de l'environnement.

Article 2 :

Une copie du présent arrêté et du document communal d'information qui lui est annexé est adressée au maire de la commune **de Passa** et à la Chambre départementale des notaires.

Le présent arrêté sera affiché en mairie. L'affichage en mairie est justifié par un certificat d'affichage du maire transmis à la DDTM des Pyrénées-Orientales – Service Eau et Risques – Prévention des risques naturels – 2 rue Jean Richepin – BP 50909 – 66020 PERPIGNAN CEDEX.

Le présent arrêté est publié au recueil des actes administratifs de l'État dans le département et fera l'objet d'un avis de publication dans le journal L'Indépendant.

Article 3 :

Monsieur le Secrétaire Général de Préfecture, Messieurs les Sous-préfets, Monsieur le Maire et Monsieur le Directeur départemental des territoires et de la mer sont chargés, chacun en ce qui le concerne, de l'exécution du présent arrêté.


Le Préfet
Philippe CHOPIN



PRÉFECTURE DES PYRÉNÉES-ORIENTALES

FICHE SYNTHÉTIQUE COMMUNALE POUR LE RENSEIGNEMENT DE L'INFORMATION ACQUÉREUR-LOCATAIRE

Code postal : Commune de Code INSEE :

1. Annexe à l'arrêté préfectoral

DDTM/SER/2020154-0020 du mis à jour le

2. Situation de la commune au regard d'un ou plusieurs plans de prévention de risques naturels prévisibles [PPRN]

La commune est concernée par le périmètre d'un PPR N oui non

date aléa

Le règlement du PPRN comprend des prescriptions de travaux oui non

Confer le règlement du PPR (pas de mesures de réduction de la vulnérabilité des biens existants)

Les documents de référence sont :

Consultable sur Internet
Dossier départemental des risques majeurs (DDRM)
<http://www.pyrenees-orientales.gouv.fr/Politiques-publiques/Environnement-eau-risques-naturels-et-technologiques/Risques-naturels-et-technologiques/Le-DDRM-des-Pyrenees-Orientales>

La commune est concernée par le périmètre d'un autre PPR N oui non

date aléa

Le règlement du PPRN comprend des prescriptions de travaux oui non

Confer le règlement du PPR (pas de mesures de réduction de la vulnérabilité des biens existants)

Les documents de référence sont :

Consultable sur Internet

3. Situation de la commune au regard d'un plan de prévention des risques miniers [PPRM]

La commune est concernée par le périmètre d'un PPR M oui non

date aléa

Le règlement du PPR M comprend des prescriptions de travaux oui non

Confer le règlement du PPR M (pas de mesures de réduction de la vulnérabilité des biens existants)

Les documents de référence sont :

Consultable sur Internet

4. Situation de la commune au regard d'un plan de prévention de risques technologiques [PPRT]

La commune est concernée par le périmètre d'un PPR T oui non

date effet

Le règlement du PPRT comprend des prescriptions de travaux oui non

Confer le règlement du PPR T (pas de mesures de réduction de la vulnérabilité des biens existants)

Les documents de référence sont :

Consultable sur Internet

5. Situation de la commune au regard du zonage réglementaire pour la prise en compte de la sismicité

La commune est située dans une zone de sismicité classée

zone 1 zone 2 zone 3 zone 4 zone 5
Très faible Faible Modérée Moyenne Forte

Article D 563-8-1 sur la répartition des communes entre les cinq zones de sismicité disponible sur le site internet : https://www.legifrance.gouv.fr/affichCodeArticle.do?jsessionid=D6116E9F001FF892353CD4562814C1CA.tplgfr21s_1?idArticle=LEGIARTI000030066108&cidTexte=LEGITEXT000006074220&categorieLien=id&dateTexte=

Carte de zonage du BRGM disponible sur le site internet de l'État dans les Pyrénées-Orientales :

<http://www.pyrenees-orientales.gouv.fr/Politiques-publiques/Environnement-eau-risques-naturels-et-technologiques/Risques-naturels-et-technologiques/Les-risques-naturels/Risque-sismique>

6. Situation de l'immeuble au regard du zonage réglementaire à potentiel radon

L'immeuble se situe dans une commune à potentiel radon classée en niveau 3 oui non

Cartographie du potentiel radon par commune consultable sur le site : <https://www.irsn.fr/FR/connaissances/Environnement/expertises-radioactivite-naturelle/radon/Pages/5-cartographie-potentiel-radon-commune.aspx>

Arrêté du 27 juin 2018 portant délimitation des zones à potentiel radon du territoire français disponible sur le site :

<https://www.legifrance.gouv.fr/affichTexte.do?cidTexte=JORFTEXT000037131346&categorieLien=id>

7. Information relative à la pollution de sols

Le terrain est situé en secteur d'information sur les sols (SIS) oui non

Aucun secteur d'information sur les sols (SIS) n'a été arrêté dans le département des Pyrénées-orientales

Les SIS sont en cours de consultation dans les Pyrénées-Orientales.

Site de référence : <http://www.georisques.gouv.fr/dossiers/pollution-des-sols-sis-et-anciens-sites-industriels>

8. Arrêtés portant ou ayant porté reconnaissance de l'état de catastrophe naturelle ou technologique

La commune est concernée depuis 1982 par un ou plusieurs arrêtés

Ces données sont disponibles sur le site : http://www.georisques.gouv.fr/connaître_les_risques_pres_de_chez_soil_ma_commune_face_aux_risques/rapport?codeInsee=66134

Pièces complémentaires

9. Cartographie et autres documents

Extraits de documents ou de dossiers permettant la localisation des immeubles au regard des risques encourus

Porter à connaissance (PàC) du 11 juillet 2019 relatif aux règles de gestion du risque inondation et aux cartographies communales de synthèse des risques d'inondation :

Consultable sur le site internet de l'État dans les Pyrénées-Orientales :

<http://www.pyrenees-orientales.gouv.fr/Politiques-publiques/Environnement-eau-risques-naturels-et-technologiques/Risques-naturels-et-technologiques/Porters-a-connaissance/Le-risque-inondation>

Ce PàC intègre l'aléa du PPR, la cartographie directive inondation et l'atlas des zones inondables

Cartographie directive inondation

<http://www.pyrenees-orientales.gouv.fr/Politiques-publiques/Environnement-eau-risques-naturels-et-technologiques/Risques-naturels-et-technologiques/Directive-Inondations>

Atlas des zones inondables :

<http://www.occitanie.developpement-durable.gouv.fr/les-atlas-departementaux-des-zones-inondables-adzi-r507.html>

10. Textes réglementaires

Disponibles sur le site Légifrance : <https://www.legifrance.gouv.fr/>

PPR = Plan de Prévention des Risques ; PER = Plan d'Exposition aux risques ; PSS = Plan des surfaces submersibles ; R III-3 = cartographie des risques selon la procédure R11-3 du code de l'Urbanisme

Autres risques connus à ce jour sur la commune

Le dossier de transmission des informations aux maires sur les risques majeurs pouvant concerner la commune est consultable sur internet à l'adresse suivante :

<http://www.pyrenees-orientales.gouv.fr/Politiques-publiques/Environnement-eau-risques-naturels-et-technologiques/Risques-naturels-et-technologiques/Transmission-des-informations-aux-maires-TIM>

Les éléments d'informations concernant les risques pouvant intéresser la commune sont également disponibles aux adresses suivantes :

Incendie de forêt :

- La commune est concernée par un risque de feux de forêt

<http://www.pyrenees-orientales.gouv.fr/Politiques-publiques/Environnement-eau-risques-naturels-et-technologiques/Risques-naturels-et-technologiques/Les-risques-naturels/Risque-incendie-de-foret>

Mouvement de terrain :

- Risque de glissement, d'éboulement, d'effondrement ou de coulée de terrain :

http://www.georisques.gouv.fr/connaître_les_risques_pres_de_chez_soi/ma_commune_face_aux_risques/rapport?codeInsee=66134

- Mouvements différentiels de terrain lié au phénomène de retrait gonflement des argiles :

<https://www.georisques.gouv.fr/dossiers/argiles/donnees#/dpt/66/com/66134>

Date d'élaboration de la présente fiche :

15 mai 2020

PRÉFET DES PYRÉNÉES-ORIENTALES

**Direction Départementale
des Territoires et de la Mer**
Service Eau et Risques

Unité Prévention des risques

Dossier suivi par :
Magali GANIER

☎ : 04.68.38.10.54
☎ : 04.68.38.10.59
✉ : magali.ganier
@pyrenees-orientales.gouv.fr

Perpignan, le 09 JUIN 2020

ARRÊTÉ PRÉFECTORAL n°DDTM/SER/2020161-0001

relatif à l'élaboration de l'état des risques naturels et technologiques majeurs de biens immobiliers sur la commune de Le Perthus

LE PRÉFET DES PYRÉNÉES-ORIENTALES
Chevalier de la Légion d'Honneur,
Chevalier de l'Ordre national du Mérite,

VU le code général des collectivités territoriales ;

VU le code de l'environnement, notamment les articles L 125-5 et R 125-23 à R 125-27 ;

VU le décret n° 2010-1254 du 22 octobre 2010 relatif à la prévention du risque sismique ;

VU le décret n° 2010-1255 du 22 octobre 2010 portant délimitation des zones de sismicité du territoire français ;

VU l'arrêté du 27 juin 2018 portant délimitation des zones à potentiel radon du territoire français ;

VU l'arrêté préfectoral n°DDTM/SER/2019365-0002 du 31/12/2019 fixant la liste des communes soumises à l'obligation d'information prévue à l'article L 125-5 du code de l'environnement ;

VU le porter à connaissance relatif aux règles de gestion du risque inondation ;

SUR proposition de Monsieur le Directeur départemental des territoires et de la mer ;

ARRÊTE

Article 1 :

Les documents nécessaires à l'élaboration de l'état des risques pour l'information des acquéreurs et des locataires de biens immobiliers situés sur la commune de **Le Perthus** comprend la mention des risques naturels et technologiques pris en compte, la cartographie des zones exposées, l'intitulé des documents auxquels le vendeur ou le bailleur peut se référer, le lien internet de la liste actualisée des arrêtés ayant porté reconnaissance de l'état de catastrophe naturelle ou technologique et le niveau de sismicité réglementaire attaché à la commune.

Il est librement consultable en mairie de **Le Perthus**, à la Direction départementale des territoires et de la mer des Pyrénées-Orientales (DDTM) et accessible depuis le site internet des services de l'État dans le département à l'adresse suivante :

<http://www.pyrenees-orientales.gouv.fr/Politiques-publiques/Environnement-eau-risques-naturels-et-technologiques/Risques-naturels-et-technologiques/Information-des-Acquereurs-et-des-Locataires-IAL/Dossier-communal-d-information>

Le document communal d'information sera mis à jour au regard des conditions mentionnées à l'article L 125-5 du code de l'environnement.

Article 2 :

Une copie du présent arrêté et du document communal d'information qui lui est annexé est adressée au maire de la commune de **Le Perthus** et à la Chambre départementale des notaires.

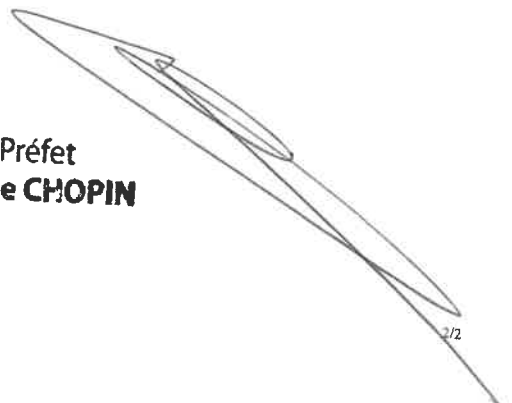
Le présent arrêté sera affiché en mairie. L'affichage en mairie est justifié par un certificat d'affichage du maire transmis à la DDTM des Pyrénées-Orientales – Service Eau et Risques – Prévention des risques naturels – 2 rue Jean Richepin – BP 50909 – 66020 PERPIGNAN CEDEX.

Le présent arrêté est publié au recueil des actes administratifs de l'État dans le département et fera l'objet d'un avis de publication dans le journal L'Indépendant.

Article 3 :

Monsieur le Secrétaire Général de Préfecture, Messieurs les Sous-préfets, Monsieur le Maire et Monsieur le Directeur départemental des territoires et de la mer sont chargés, chacun en ce qui le concerne, de l'exécution du présent arrêté.

Le Préfet
Philippe CHOPIN



2/2



PRÉFECTURE DES PYRÉNÉES-ORIENTALES

FICHE SYNTHÉTIQUE COMMUNALE POUR LE RENSEIGNEMENT DE L'INFORMATION ACQUÉREUR-LOCATAIRE

Code postal : Commune de Code INSEE :

1. Annexe à l'arrêté préfectoral

DDTM/SER/2020161-0001 du mis à jour le

2. Situation de la commune au regard d'un ou plusieurs plans de prévention de risques naturels prévisibles [PPRN]

La commune est concernée par le périmètre d'un PPR N oui non

date aléa

Le règlement du PPRN comprend des prescriptions de travaux oui non

Confer le règlement du PPR (pas de mesures de réduction de la vulnérabilité des biens existants)

Les documents de référence sont :

Consultable sur Internet
Dossier départemental des risques majeurs (DDRM)
<http://www.pyrenees-orientales.gouv.fr/Politiques-publiques/Environnement-eau-risques-naturels-et-technologiques/Risques-naturels-et-technologiques/Le-DDRM-des-Pyrenees-Orientales>

La commune est concernée par le périmètre d'un autre PPR N oui non

date aléa

Le règlement du PPRN comprend des prescriptions de travaux oui non

Confer le règlement du PPR (pas de mesures de réduction de la vulnérabilité des biens existants)

Les documents de référence sont :

Consultable sur Internet

3. Situation de la commune au regard d'un plan de prévention des risques miniers [PPRM]

La commune est concernée par le périmètre d'un PPR M oui non

date aléa

Le règlement du PPR M comprend des prescriptions de travaux oui non

Confer le règlement du PPR M (pas de mesures de réduction de la vulnérabilité des biens existants)

Les documents de référence sont :

Consultable sur Internet

4. Situation de la commune au regard d'un plan de prévention de risques technologiques [PPRT]

La commune est concernée par le périmètre d'un PPR T oui non

date effet

Le règlement du PPRT comprend des prescriptions de travaux oui non

Confer le règlement du PPR T (pas de mesures de réduction de la vulnérabilité des biens existants)

Les documents de référence sont :

Consultable sur Internet

5. Situation de la commune au regard du zonage réglementaire pour la prise en compte de la sismicité

La commune est située dans une zone de sismicité classée

zone 1

Très faible

zone 2

Faible

zone 3

Modérée

zone 4

Moyenne

zone 5

Forte

Article D 563-8-1 sur la répartition des communes entre les cinq zones de sismicité disponible sur le site internet : https://www.legifrance.gouv.fr/affichCodeArticle.do?jsessionid=D6116E9F001FF892353CD4562814C1CA.tplgfr21s_1?idArticle=LEGIARTI000030066108&cidTexte=LEGITEXT000006074220&categorieLien=id&dateTexte=

Carte de zonage du BRGM disponible sur le site internet de l'État dans les Pyrénées-Orientales :

<http://www.pyrenees-orientales.gouv.fr/Politiques-publiques/Environnement-eau-risques-naturels-et-technologiques/Risques-naturels-et-technologiques/Les-risques-naturels/Risque-sismique>

6. Situation de l'immeuble au regard du zonage réglementaire à potentiel radon

L'immeuble se situe dans une commune à potentiel radon classée en niveau 3

oui

non

Cartographie du potentiel radon par commune consultable sur le site : <https://www.irsn.fr/FR/connaissances/Environnement/expertises-radioactivite-naturelle/radon/Pages/5-cartographie-potentiel-radon-commune.aspx>

Arrêté du 27 juin 2018 portant délimitation des zones à potentiel radon du territoire français disponible sur le site :

<https://www.legifrance.gouv.fr/affichTexte.do?cidTexte=JORFTEXT000037131346&categorieLien=id>

7. Information relative à la pollution de sols

Le terrain est situé en secteur d'information sur les sols (SIS)

oui

non

Aucun secteur d'information sur les sols (SIS) n'a été arrêté dans le département des Pyrénées-orientales

Les SIS sont en cours de consultation dans les Pyrénées-Orientales.

Site de référence : <http://www.georisques.gouv.fr/dossiers/pollution-des-sols-sis-et-anciens-sites-industriels>

8. Arrêtés portant ou ayant porté reconnaissance de l'état de catastrophe naturelle ou technologique

La commune est concernée depuis 1982 par un ou plusieurs arrêtés

Ces données sont disponibles sur le site : http://www.georisques.gouv.fr/connaitre_les_risques_pres_de_chez_soil_ma_commune_face_aux_risques/rapport?codeInsee=66137

Pièces complémentaires

9. Cartographie et autres documents

Extraits de documents ou de dossiers permettant la localisation des immeubles au regard des risques encourus

Porter à connaissance (PàC) du 11 juillet 2019 relatif aux règles de gestion du risque inondation et aux cartographies communales de synthèse des risques d'inondation :

Consultable sur le site internet de l'État dans les Pyrénées-Orientales :

<http://www.pyrenees-orientales.gouv.fr/Politiques-publiques/Environnement-eau-risques-naturels-et-technologiques/Risques-naturels-et-technologiques/Porters-a-connaissance/Le-risque-inondation>

Ce PàC intègre l'aléa du PPR, la cartographie directive inondation et l'atlas des zones inondables

Cartographie directive inondation

<http://www.pyrenees-orientales.gouv.fr/Politiques-publiques/Environnement-eau-risques-naturels-et-technologiques/Risques-naturels-et-technologiques/Directive-Inondations>

Atlas des zones inondables :

<http://www.occitanie.developpement-durable.gouv.fr/les-atlas-departementaux-des-zones-inondables-adzi-r507.html>

10. Textes réglementaires

Disponibles sur le site Légifrance : <https://www.legifrance.gouv.fr/>

PPR = Plan de Prévention des Risques ; PER = Plan d'Exposition aux risques ; PSS = Plan des surfaces submersibles ; R III-3 = cartographie des risques selon la procédure R11-3 du code de l'Urbanisme

Autres risques connus à ce jour sur la commune

Le dossier de transmission des informations aux maires sur les risques majeurs pouvant concerner la commune est consultable sur internet à l'adresse suivante :

<http://www.pyrenees-orientales.gouv.fr/Politiques-publiques/Environnement-eau-risques-naturels-et-technologiques/Risques-naturels-et-technologiques/Transmission-des-informations-aux-maires-TIM>

Les éléments d'informations concernant les risques pouvant intéresser la commune sont également disponibles aux adresses suivantes :

Incendie de forêt :

- La commune est concernée par un risque de feux de forêt

<http://www.pyrenees-orientales.gouv.fr/Politiques-publiques/Environnement-eau-risques-naturels-et-technologiques/Risques-naturels-et-technologiques/Les-risques-naturels/Risque-incendie-de-foret>

Transport de matières dangereuses :

- Risque de transport de matières dangereuses :

<http://www.pyrenees-orientales.gouv.fr/Politiques-publiques/Environnement-eau-risques-naturels-et-technologiques/Risques-naturels-et-technologiques/Les-risques-technologiques/Transport-de-matieres-dangereuses>

Mouvement de terrain :

- Risque de glissement, d'éboulement, d'effondrement ou de coulée de terrain :

http://www.georisques.gouv.fr/connaitre_les_risques_pres_de_chez_soi/ma_commune_face_aux_risques/rapport?codeInsee=66137

- Mouvements différentiels de terrain lié au phénomène de retrait gonflement des argiles :

<https://www.georisques.gouv.fr/dossiers/argiles/donnees#/dpt/66/com/66137>

Date d'élaboration de la présente fiche :

29 mai 2020

PRÉFET DES PYRÉNÉES-ORIENTALES

**Direction Départementale
des Territoires et de la Mer**
Service Eau et Risques

Unité Prévention des risques

Dossier suivi par :
Magali GANIER

☎ : 04.68.38.10.54
☎ : 04.68.38.10.59
✉ : magali.ganier
@pyrenees-orientales.gouv.fr

Perpignan, le 09 JUIN 2020

ARRÊTÉ PRÉFECTORAL n°DDTM/SER/2020161-0002

relatif à l'élaboration de l'état des risques naturels et technologiques majeurs de biens immobiliers sur la commune de Peyrestortes

LE PRÉFET DES PYRÉNÉES-ORIENTALES
Chevalier de la Légion d'Honneur,
Chevalier de l'Ordre national du Mérite,

VU le code général des collectivités territoriales ;

VU le code de l'environnement, notamment les articles L 125-5 et R 125-23 à R 125-27 ;

VU le décret n° 2010-1254 du 22 octobre 2010 relatif à la prévention du risque sismique ;

VU le décret n° 2010-1255 du 22 octobre 2010 portant délimitation des zones de sismicité du territoire français ;

VU l'arrêté du 27 juin 2018 portant délimitation des zones à potentiel radon du territoire français ;

VU l'arrêté préfectoral n°DDTM/SER/2019365-0002 du 31/12/2019 fixant la liste des communes soumises à l'obligation d'information prévue à l'article L 125-5 du code de l'environnement ;

VU le porter à connaissance relatif aux règles de gestion du risque inondation ;

SUR proposition de Monsieur le Directeur départemental des territoires et de la mer ;

ARRÊTE

Article 1 :

Les documents nécessaires à l'élaboration de l'état des risques pour l'information des acquéreurs et des locataires de biens immobiliers situés sur la commune **de Peyrestortes** comprend la mention des risques naturels et technologiques pris en compte, la cartographie des zones exposées, l'intitulé des documents auxquels le vendeur ou le bailleur peut se référer, le lien internet de la liste actualisée des arrêtés ayant porté reconnaissance de l'état de catastrophe naturelle ou technologique et le niveau de sismicité réglementaire attaché à la commune.

Il est librement consultable en mairie **de Peyrestortes**, à la Direction départementale des territoires et de la mer des Pyrénées-Orientales (DDTM) et accessible depuis le site internet des services de l'État dans le département à l'adresse suivante :

<http://www.pyrenees-orientales.gouv.fr/Politiques-publiques/Environnement-eau-risques-naturels-et-technologiques/Risques-naturels-et-technologiques/Information-des-Acquereurs-et-des-Locataires-IAL/Dossier-communal-d-information>

Le document communal d'information sera mis à jour au regard des conditions mentionnées à l'article L 125-5 du code de l'environnement.

Article 2 :


Une copie du présent arrêté et du document communal d'information qui lui est annexé est adressée au maire de la commune **de Peyrestortes** et à la Chambre départementale des notaires.

Le présent arrêté sera affiché en mairie. L'affichage en mairie est justifié par un certificat d'affichage du maire transmis à la DDTM des Pyrénées-Orientales – Service Eau et Risques – Prévention des risques naturels – 2 rue Jean Richepin – BP 50909 – 66020 PERPIGNAN CEDEX.

Le présent arrêté est publié au recueil des actes administratifs de l'État dans le département et fera l'objet d'un avis de publication dans le journal L'Indépendant.

Article 3 :

Monsieur le Secrétaire Général de Préfecture, Messieurs les Sous-préfets, Monsieur le Maire et Monsieur le Directeur départemental des territoires et de la mer sont chargés, chacun en ce qui le concerne, de l'exécution du présent arrêté.


Le Préfet
Philippe CHOPIN



PRÉFECTURE DES PYRÉNÉES-ORIENTALES

FICHE SYNTHÉTIQUE COMMUNALE POUR LE RENSEIGNEMENT DE L'INFORMATION ACQUÉREUR-LOCATAIRE

Code postal : Commune de Code INSEE :

1. Annexe à l'arrêté préfectoral

DDTM/SER/2020161-0002 du mis à jour le

2. Situation de la commune au regard d'un ou plusieurs plans de prévention de risques naturels prévisibles [PPRN]

La commune est concernée par le périmètre d'un PPR N oui non

date aléa

Le règlement du PPRN comprend des prescriptions de travaux oui non

Confer le règlement du PPR (pas de mesures de réduction de la vulnérabilité des biens existants)

Les documents de référence sont :

Consultable sur Internet
Dossier départemental des risques majeurs (DDRM)
<http://www.pyrenees-orientales.gouv.fr/Politiques-publiques/Environnement-eau-risques-naturels-et-technologiques/Risques-naturels-et-technologiques/Le-DDRM-des-Pyrenees-Orientales>

La commune est concernée par le périmètre d'un autre PPR N oui non

date aléa

Le règlement du PPRN comprend des prescriptions de travaux oui non

Confer le règlement du PPR (pas de mesures de réduction de la vulnérabilité des biens existants)

Les documents de référence sont :

Consultable sur Internet

3. Situation de la commune au regard d'un plan de prévention des risques miniers [PPRM]

La commune est concernée par le périmètre d'un PPR M oui non

date aléa

Le règlement du PPR M comprend des prescriptions de travaux oui non

Confer le règlement du PPR M (pas de mesures de réduction de la vulnérabilité des biens existants)

Les documents de référence sont :

Consultable sur Internet

4. Situation de la commune au regard d'un plan de prévention de risques technologiques [PPRT]

La commune est concernée par le périmètre d'un PPR T oui non

date effet

Le règlement du PPRT comprend des prescriptions de travaux oui non

Confer le règlement du PPR T (pas de mesures de réduction de la vulnérabilité des biens existants)

Les documents de référence sont :

Consultable sur Internet

5. Situation de la commune au regard du zonage réglementaire pour la prise en compte de la sismicité

La commune est située dans une zone de sismicité classée

zone 1 zone 2 zone 3 zone 4 zone 5
Très faible Faible Modérée Moyenne Forte

Article D 563-8-1 sur la répartition des communes entre les cinq zones de sismicité disponible sur le site internet : https://www.legifrance.gouv.fr/affichCodeArticle.do?sessionId=D6116E9F001FF892353CD4562814C1CA.tplgfr21s_1?idArticle=LEGIARTI000030066108&cidTexte=LEGITEXT000006074220&categorieLien=id&dateTexte=

Carte de zonage du BRGM disponible sur le site internet de l'État dans les Pyrénées-Orientales :

<http://www.pyrenees-orientales.gouv.fr/Politiques-publiques/Environnement-eau-risques-naturels-et-technologiques/Risques-naturels-et-technologiques/Les-risques-naturels/Risque-sismique>

6. Situation de l'immeuble au regard du zonage réglementaire à potentiel radon

L'immeuble se situe dans une commune à potentiel radon classée en niveau 3 oui non

Cartographie du potentiel radon par commune consultable sur le site : <https://www.irsn.fr/FR/connaissances/Environnement/expertises-radioactivite-naturelle/radon/Pages/5-cartographie-potentiel-radon-commune.aspx>

Arrêté du 27 juin 2018 portant délimitation des zones à potentiel radon du territoire français disponible sur le site :

<https://www.legifrance.gouv.fr/affichTexte.do?cidTexte=JORFTEXT000037131346&categorieLien=id>

7. Information relative à la pollution de sols

Le terrain est situé en secteur d'information sur les sols (SIS) oui non

Aucun secteur d'information sur les sols (SIS) n'a été arrêté dans le département des Pyrénées-orientales

Les SIS sont en cours de consultation dans les Pyrénées-Orientales.

Site de référence : <http://www.georisques.gouv.fr/dossiers/pollution-des-sols-sis-et-anciens-sites-industriels>

8. Arrêtés portant ou ayant porté reconnaissance de l'état de catastrophe naturelle ou technologique

La commune est concernée depuis 1982 par un ou plusieurs arrêtés

Ces données sont disponibles sur le site : http://www.georisques.gouv.fr/connaître_les_risques_pres_de_chez_soil_ma_commune_face_aux_risques/rapport?codeInsee=66138

Pièces complémentaires

9. Cartographie et autres documents

Extraits de documents ou de dossiers permettant la localisation des immeubles au regard des risques encourus

Porter à connaissance (PàC) du 11 juillet 2019 relatif aux règles de gestion du risque inondation et aux cartographies communales de synthèse des risques d'inondation :

Consultable sur le site internet de l'État dans les Pyrénées-Orientales :

<http://www.pyrenees-orientales.gouv.fr/Politiques-publiques/Environnement-eau-risques-naturels-et-technologiques/Risques-naturels-et-technologiques/Porters-a-connaissance/Le-risque-inondation>

Ce PàC intègre l'aléa du PPR, la cartographie directive inondation et l'atlas des zones inondables

Cartographie directive inondation

<http://www.pyrenees-orientales.gouv.fr/Politiques-publiques/Environnement-eau-risques-naturels-et-technologiques/Risques-naturels-et-technologiques/Directive-Inondations>

Atlas des zones inondables :

<http://www.occitanie.developpement-durable.gouv.fr/les-atlas-departementaux-des-zones-inondables-adzi-r507.html>

10. Textes réglementaires

Disponibles sur le site Légifrance : <https://www.legifrance.gouv.fr/>

PPR = Plan de Prévention des Risques ; PER = Plan d'Exposition aux risques ; PSS = Plan des surfaces submersibles ; R III-3 = cartographie des risques selon la procédure R11-3 du code de l'Urbanisme

Autres risques connus à ce jour sur la commune

Le dossier de transmission des informations aux maires sur les risques majeurs pouvant concerner la commune est consultable sur internet à l'adresse suivante :

<http://www.pyrenees-orientales.gouv.fr/Politiques-publiques/Environnement-eau-risques-naturels-et-technologiques/Risques-naturels-et-technologiques/Transmission-des-informations-aux-maires-TIM>

Les éléments d'informations concernant les risques pouvant intéresser la commune sont également disponibles aux adresses suivantes :

Transport de matières dangereuses :

- Risque de transport de matières dangereuses :

<http://www.pyrenees-orientales.gouv.fr/Politiques-publiques/Environnement-eau-risques-naturels-et-technologiques/Risques-naturels-et-technologiques/Les-risques-technologiques/Transport-de-matieres-dangereuses>

Mouvement de terrain :

- Risque de glissement, d'éboulement, d'effondrement ou de coulée de terrain :

http://www.georisques.gouv.fr/connaître_les_risques_pres_de_chez_soi/ma_commune_face_aux_risques/rapport?codeInsee=66138

- Mouvements différentiels de terrain lié au phénomène de retrait gonflement des argiles :

<https://www.georisques.gouv.fr/dossiers/argiles/donnees#/dpt/66/com/66138>

Date d'élaboration de la présente fiche :

29 mai 2020

PRÉFET DES PYRÉNÉES-ORIENTALES

**Direction Départementale
des Territoires et de la Mer**
Service Eau et Risques

Unité Prévention des risques

Dossier suivi par :
Magali GANIER

☎ : 04.68.38.10.54
☎ : 04.68.38.10.59
✉ : magali.ganier
@pyrenees-orientales.gouv.fr

Perpignan, le 9 JUIN 2020

ARRÊTÉ PRÉFECTORAL n°DDTM/SER/2020/161-0003

relatif à l'élaboration de l'état des risques naturels et technologiques majeurs de biens immobiliers sur la commune de Pézilla-de-Conflent

LE PRÉFET DES PYRÉNÉES-ORIENTALES
Chevalier de la Légion d'Honneur,
Chevalier de l'Ordre national du Mérite,

VU le code général des collectivités territoriales ;

VU le code de l'environnement, notamment les articles L 125-5 et R 125-23 à R 125-27 ;

VU le décret n° 2010-1254 du 22 octobre 2010 relatif à la prévention du risque sismique ;

VU le décret n° 2010-1255 du 22 octobre 2010 portant délimitation des zones de sismicité du territoire français ;

VU l'arrêté du 27 juin 2018 portant délimitation des zones à potentiel radon du territoire français ;

VU l'arrêté préfectoral n°DDTM/SER/2019365-0002 du 31/12/2019 fixant la liste des communes soumises à l'obligation d'information prévue à l'article L 125-5 du code de l'environnement ;

SUR proposition de Monsieur le Directeur départemental des territoires et de la mer ;

ARRÊTE

Article 1 :

Les documents nécessaires à l'élaboration de l'état des risques pour l'information des acquéreurs et des locataires de biens immobiliers situés sur la commune **de Pézilla-de-Conflent** comprend la mention des risques naturels et technologiques pris en compte, la cartographie des zones exposées, l'intitulé des documents auxquels le vendeur ou le bailleur peut se référer, le lien internet de la liste actualisée des arrêtés ayant porté reconnaissance de l'état de catastrophe naturelle ou technologique et le niveau de sismicité réglementaire attaché à la commune.

Il est librement consultable en mairie **de Pézilla-de-Conflent**, à la Direction départementale des territoires et de la mer des Pyrénées-Orientales (DDTM) et accessible depuis le site internet des services de l'État dans le département à l'adresse suivante :
<http://www.pyrenees-orientales.gouv.fr/Politiques-publiques/Environnement-eau-risques-naturels-et-technologiques/Risques-naturels-et-technologiques/Information-des-Acquereurs-et-des-Locataires-IAL/Dossier-communal-d-information>

Le document communal d'information sera mis à jour au regard des conditions mentionnées à l'article L 125-5 du code de l'environnement.

Article 2 :

Une copie du présent arrêté et du document communal d'information qui lui est annexé est adressée au maire de la commune **de Pézilla-de-Conflent** et à la Chambre départementale des notaires.

Le présent arrêté sera affiché en mairie. L'affichage en mairie est justifié par un certificat d'affichage du maire transmis à la DDTM des Pyrénées-Orientales – Service Eau et Risques – Prévention des risques naturels – 2 rue Jean Richepin – BP 50909 – 66020 PERPIGNAN CEDEX.

Le présent arrêté est publié au recueil des actes administratifs de l'État dans le département et fera l'objet d'un avis de publication dans le journal L'Indépendant.

Article 3 :

Monsieur le Secrétaire Général de Préfecture, Messieurs les Sous-préfets, Monsieur le Maire et Monsieur le Directeur départemental des territoires et de la mer sont chargés, chacun en ce qui le concerne, de l'exécution du présent arrêté.

Le Préfet
Philippe CHOPIN





PRÉFECTURE DES PYRÉNÉES-ORIENTALES

FICHE SYNTHÉTIQUE COMMUNALE POUR LE RENSEIGNEMENT DE L'INFORMATION ACQUÉREUR-LOCATAIRE

Code postal :
66730

Commune de
Pézilla-de-Conflent

Code INSEE :
66139

1. Annexe à l'arrêté préfectoral

**DDTM/SER/2020161-
0003**

du

09/06/20

mis à jour le

2. Situation de la commune au regard d'un ou plusieurs plans de prévention de risques naturels prévisibles [PPRN]

La commune est concernée par le périmètre d'un PPR N oui non

date aléa

Le règlement du PPRN comprend des prescriptions de travaux oui non

Confer le règlement du PPR (pas de mesures de réduction de la vulnérabilité des biens existants)

Les documents de référence sont :

Consultable sur Internet
Dossier départemental des risques majeurs (DDRM)
<http://www.pyrenees-orientales.gouv.fr/Politiques-publiques/Environnement-eau-risques-naturels-et-technologiques/Risques-naturels-et-technologiques/Le-DDRM-des-Pyrenees-Orientales>

La commune est concernée par le périmètre d'un autre PPR N oui non

date aléa

Le règlement du PPRN comprend des prescriptions de travaux oui non

Confer le règlement du PPR (pas de mesures de réduction de la vulnérabilité des biens existants)

Les documents de référence sont :

Consultable sur Internet

3. Situation de la commune au regard d'un plan de prévention des risques miniers [PPRM]

La commune est concernée par le périmètre d'un PPR M oui non

date aléa

Le règlement du PPR M comprend des prescriptions de travaux oui non

Confer le règlement du PPR M (pas de mesures de réduction de la vulnérabilité des biens existants)

Les documents de référence sont :

Consultable sur Internet

4. Situation de la commune au regard d'un plan de prévention de risques technologiques [PPRT]

La commune est concernée par le périmètre d'un PPR T oui non

date effet

Le règlement du PPRT comprend des prescriptions de travaux oui non

Confer le règlement du PPR T (pas de mesures de réduction de la vulnérabilité des biens existants)

Les documents de référence sont :

Consultable sur Internet

5. Situation de la commune au regard du zonage réglementaire pour la prise en compte de la sismicité

La commune est située dans une zone de sismicité classée

zone 1 zone 2 zone 3 zone 4 zone 5
Très faible Faible Modérée Moyenne Forte

Article D 563-8-1 sur la répartition des communes entre les cinq zones de sismicité disponible sur le site internet : https://www.legifrance.gouv.fr/affichCodeArticle.do?sessionId=D6116E9F001FF892353CD4562814C1CA.tplgr21s_1?idArticle=LEGIARTI000030066108&cidTexte=LEGITEXT000006074220&categorieLien=id&dateTexte=

Carte de zonage du BRGM disponible sur le site internet de l'État dans les Pyrénées-Orientales :

<http://www.pyrenees-orientales.gouv.fr/Politiques-publiques/Environnement-eau-risques-naturels-et-technologiques/Risques-naturels-et-technologiques/Les-risques-naturels/Risque-sismique>

6. Situation de l'immeuble au regard du zonage réglementaire à potentiel radon

L'immeuble se situe dans une commune à potentiel radon classée en niveau 3 oui non

Cartographie du potentiel radon par commune consultable sur le site : <https://www.irsn.fr/FR/connaissances/Environnement/expertises-radioactivite-naturelle/radon/Pages/5-cartographie-potentiel-radon-commune.aspx>

Arrêté du 27 juin 2018 portant délimitation des zones à potentiel radon du territoire français disponible sur le site :

<https://www.legifrance.gouv.fr/affichTexte.do?cidTexte=JORFTEXT000037131346&categorieLien=id>

7. Information relative à la pollution de sols

Le terrain est situé en secteur d'information sur les sols (SIS) oui non

Aucun secteur d'information sur les sols (SIS) n'a été arrêté dans le département des Pyrénées-orientales

Les SIS sont en cours de consultation dans les Pyrénées-Orientales.

Site de référence : <http://www.georisques.gouv.fr/dossiers/pollution-des-sols-sis-et-anciens-sites-industriels>

8. Arrêtés portant ou ayant porté reconnaissance de l'état de catastrophe naturelle ou technologique

La commune est concernée depuis 1982 par un ou plusieurs arrêtés

Ces données sont disponibles sur le site : http://www.georisques.gouv.fr/connaitre_les_risques_pres_de_chez_soil_ma_commune_face_aux_risques/rapport?codeInsee=66139

Pièces complémentaires

9. Cartographie et autres documents

Extraits de documents ou de dossiers permettant la localisation des immeubles au regard des risques encourus

Cartographie directive inondation

<http://www.pyrenees-orientales.gouv.fr/Politiques-publiques/Environnement-eau-risques-naturels-et-technologiques/Risques-naturels-et-technologiques/Directive-Inondations>

Atlas des zones inondables :

<http://www.occitanie.developpement-durable.gouv.fr/les-atlas-departementaux-des-zones-inondables-adzi-r507.html>

10. Textes réglementaires

Disponibles sur le site Légifrance : <https://www.legifrance.gouv.fr/>

PPR = Plan de Prévention des Risques ; PER = Plan d'Exposition aux risques ; PSS= Plan des surfaces submersibles ; R III-3 = cartographie des risques selon la procédure R11-3 du code de l'Urbanisme

Autres risques connus à ce jour sur la commune

Le dossier de transmission des informations aux maires sur les risques majeurs pouvant concerner la commune est consultable sur internet à l'adresse suivante :

<http://www.pyrenees-orientales.gouv.fr/Politiques-publiques/Environnement-eau-risques-naturels-et-technologiques/Risques-naturels-et-technologiques/Transmission-des-informations-aux-maires-TIM>

Les éléments d'informations concernant les risques pouvant intéresser la commune sont également disponibles aux adresses suivantes :

Incendie de forêt :

- La commune est concernée par un risque de feux de forêt

<http://www.pyrenees-orientales.gouv.fr/Politiques-publiques/Environnement-eau-risques-naturels-et-technologiques/Risques-naturels-et-technologiques/Les-risques-naturels/Risque-incendie-de-foret>

Mouvement de terrain :

- Risque de glissement, d'éboulement, d'effondrement ou de coulée de terrain :

http://www.georisques.gouv.fr/connaitre_les_risques_pres_de_chez_soi/ma_commune_face_aux_risques/rapport?codeInsee=66139

- Mouvements différentiels de terrain lié au phénomène de retrait gonflement des argiles :

<https://www.georisques.gouv.fr/dossiers/argiles/donnees#/dpt/66/com/66139>

Date d'élaboration de la présente fiche :

29 mai 2020

PRÉFET DES PYRÉNÉES-ORIENTALES

**Direction Départementale
des Territoires et de la Mer**
Service Eau et Risques

Unité Prévention des risques

Dossier suivi par :
Magali GANIER

☎ : 04.68.38.10.54
📠 : 04.68.38.10.59
✉ : magali.ganier
@pyrenees-orientales.gouv.fr

Perpignan, le 9 JUIN 2020

ARRÊTÉ PRÉFECTORAL n°DDTM/SER/2020161-0004

relatif à l'élaboration de l'état des risques naturels et technologiques majeurs de biens immobiliers sur la commune de Pézilla-la-Rivière

LE PRÉFET DES PYRÉNÉES-ORIENTALES
Chevalier de la Légion d'Honneur,
Chevalier de l'Ordre national du Mérite,

VU le code général des collectivités territoriales ;

VU le code de l'environnement, notamment les articles L 125-5 et R 125-23 à R 125-27 ;

VU le décret n° 2010-1254 du 22 octobre 2010 relatif à la prévention du risque sismique ;

VU le décret n° 2010-1255 du 22 octobre 2010 portant délimitation des zones de sismicité du territoire français ;

VU l'arrêté du 27 juin 2018 portant délimitation des zones à potentiel radon du territoire français ;

VU l'arrêté préfectoral n°DDTM/SER/2019365-0002 du 31/12/2019 fixant la liste des communes soumises à l'obligation d'information prévue à l'article L 125-5 du code de l'environnement ;

VU le porter à connaissance relatif aux règles de gestion du risque inondation ;

SUR proposition de Monsieur le Directeur départemental des territoires et de la mer ;

ARRÊTE

Article 1 :

Les documents nécessaires à l'élaboration de l'état des risques pour l'information des acquéreurs et des locataires de biens immobiliers situés sur la commune de **Pézilla-la-Rivière** comprend la mention des risques naturels et technologiques pris en compte, la cartographie des zones exposées, l'intitulé des documents auxquels le vendeur ou le bailleur peut se référer, le lien internet de la liste actualisée des arrêtés ayant porté reconnaissance de l'état de catastrophe naturelle ou technologique et le niveau de sismicité réglementaire attaché à la commune.

Il est librement consultable en mairie de **Pézilla-la-Rivière**, à la Direction départementale des territoires et de la mer des Pyrénées-Orientales (DDTM) et accessible depuis le site internet des services de l'État dans le département à l'adresse suivante :

<http://www.pyrenees-orientales.gouv.fr/Politiques-publiques/Environnement-eau-risques-naturels-et-technologiques/Risques-naturels-et-technologiques/Information-des-Acquereurs-et-des-Locataires-IAL/Dossier-communal-d-information>

Le document communal d'information sera mis à jour au regard des conditions mentionnées à l'article L 125-5 du code de l'environnement.

Article 2 :

Une copie du présent arrêté et du document communal d'information qui lui est annexé est adressée au maire de la commune de **Pézilla-la-Rivière** et à la Chambre départementale des notaires.

Le présent arrêté sera affiché en mairie. L'affichage en mairie est justifié par un certificat d'affichage du maire transmis à la DDTM des Pyrénées-Orientales – Service Eau et Risques – Prévention des risques naturels – 2 rue Jean Richepin – BP 50909 – 66020 PERPIGNAN CEDEX.

Le présent arrêté est publié au recueil des actes administratifs de l'État dans le département et fera l'objet d'un avis de publication dans le journal L'Indépendant.

Article 3 :

Monsieur le Secrétaire Général de Préfecture, Messieurs les Sous-préfets, Monsieur le Maire et Monsieur le Directeur départemental des territoires et de la mer sont chargés, chacun en ce qui le concerne, de l'exécution du présent arrêté.

Le Préfet
Philippe CHOPIN



PRÉFECTURE DES PYRÉNÉES-ORIENTALES

FICHE SYNTHÉTIQUE COMMUNALE POUR LE RENSEIGNEMENT DE L'INFORMATION ACQUÉREUR-LOCATAIRE

Code postal : Commune de Code INSEE :

1. Annexe à l'arrêté préfectoral

DDTM/SER/2020161-0004 du mis à jour le

2. Situation de la commune au regard d'un ou plusieurs plans de prévention de risques naturels prévisibles [PPRN]

La commune est concernée par le périmètre d'un PPR N oui non

PPR approuvé date aléa Inondation + Mouvement de terrain

Le règlement du PPRN comprend des prescriptions de travaux oui non

Confer le règlement du PPR (pas de mesures de réduction de la vulnérabilité des biens existants)

Les documents de référence sont :

PPR (rapport de présentation, règlement, carte du zonage réglementaire, carte des aléas)

<http://www.pyrenees-orientales.gouv.fr/Politiques-publiques/Environnement-eau-risques-naturels-et-technologiques/Risques-naturels-et-technologiques/IAL-Information-Acquereurs-Locataires/Dossier-communal-d-information/PEZILLA-LA-RIVIERE> Consultable sur Internet

Dossier départemental des risques majeurs (DDRM)

<http://www.pyrenees-orientales.gouv.fr/Politiques-publiques/Environnement-eau-risques-naturels-et-technologiques/Risques-naturels-et-technologiques/Le-DDRM-des-Pyrenees-Orientales>

La commune est concernée par le périmètre d'un autre PPR N oui non

date aléa

Le règlement du PPRN comprend des prescriptions de travaux oui non

Confer le règlement du PPR (pas de mesures de réduction de la vulnérabilité des biens existants)

Les documents de référence sont :

Consultable sur Internet

3. Situation de la commune au regard d'un plan de prévention des risques miniers [PPRM]

La commune est concernée par le périmètre d'un PPR M oui non

date aléa

Le règlement du PPR M comprend des prescriptions de travaux oui non

Confer le règlement du PPR M (pas de mesures de réduction de la vulnérabilité des biens existants)

Les documents de référence sont :

Consultable sur Internet

4. Situation de la commune au regard d'un plan de prévention de risques technologiques [PPRT]

La commune est concernée par le périmètre d'un PPR T oui non

date effet

Le règlement du PPRT comprend des prescriptions de travaux oui non

Confer le règlement du PPR T (pas de mesures de réduction de la vulnérabilité des biens existants)

Les documents de référence sont :

5. Situation de la commune au regard du zonage réglementaire pour la prise en compte de la sismicité

La commune est située dans une zone de sismicité classée

zone 1 Très faible zone 2 Faible zone 3 Modérée zone 4 Moyenne zone 5 Forte

Article D 563-8-1 sur la répartition des communes entre les cinq zones de sismicité disponible sur le site internet : https://www.legifrance.gouv.fr/affichCodeArticle.do?jsessionid=D6116E9F001FF892353CD4562814C1CA.tplgfr21s_1?idArticle=LEGIARTI000030066108&cidTexte=LEGITEXT000006074220&categorieLien=id&dateTexte=

Carte de zonage du BRGM disponible sur le site internet de l'État dans les Pyrénées-Orientales :

<http://www.pyrenees-orientales.gouv.fr/Politiques-publiques/Environnement-eau-risques-naturels-et-technologiques/Risques-naturels-et-technologiques/Les-risques-naturels/Risque-sismique>

6. Situation de l'immeuble au regard du zonage réglementaire à potentiel radon

L'immeuble se situe dans une commune à potentiel radon classée en niveau 3 oui non

Cartographie du potentiel radon par commune consultable sur le site : <https://www.irsn.fr/FR/connaissances/Environnement/expertises-radioactivite-naturelle/radon/Pages/5-cartographie-potentiel-radon-commune.aspx>

Arrêté du 27 juin 2018 portant délimitation des zones à potentiel radon du territoire français disponible sur le site :

<https://www.legifrance.gouv.fr/affichTexte.do?cidTexte=JORFTEXT000037131346&categorieLien=id>

7. Information relative à la pollution de sols

Le terrain est situé en secteur d'information sur les sols (SIS) oui non

Aucun secteur d'information sur les sols (SIS) n'a été arrêté dans le département des Pyrénées-orientales

Les SIS sont en cours de consultation dans les Pyrénées-Orientales.

Site de référence : <http://www.georisques.gouv.fr/dossiers/pollution-des-sols-sis-et-anciens-sites-industriels>

8. Arrêtés portant ou ayant porté reconnaissance de l'état de catastrophe naturelle ou technologique

La commune est concernée depuis 1982 par un ou plusieurs arrêtés

Ces données sont disponibles sur le site : http://www.georisques.gouv.fr/connaître_les_risques_pres_de_chez_soil_ma_commune_face_aux_risques/rapport?codeInsee=66140

Pièces complémentaires

9. Cartographie et autres documents

Extraits de documents ou de dossiers permettant la localisation des immeubles au regard des risques encourus

Porter à connaissance (PàC) du 11 juillet 2019 relatif aux règles de gestion du risque inondation et aux cartographies communales de synthèse des risques d'inondation :

Consultable sur le site internet de l'État dans les Pyrénées-Orientales :

<http://www.pyrenees-orientales.gouv.fr/Politiques-publiques/Environnement-eau-risques-naturels-et-technologiques/Risques-naturels-et-technologiques/Porters-a-connaissance/Le-risque-inondation>

Ce PàC intègre l'aléa du PPR, la cartographie directive inondation et l'atlas des zones inondables

Cartographie directive inondation

<http://www.pyrenees-orientales.gouv.fr/Politiques-publiques/Environnement-eau-risques-naturels-et-technologiques/Risques-naturels-et-technologiques/Directive-Inondations>

Atlas des zones inondables :

<http://www.occitanie.developpement-durable.gouv.fr/les-atlas-departementaux-des-zones-inondables-adzi-r507.html>

10. Textes réglementaires

Disponibles sur le site Légifrance : <https://www.legifrance.gouv.fr/>

PPR = Plan de Prévention des Risques ; PER = Plan d'Exposition aux risques ; PSS = Plan des surfaces submersibles ; R III-3 = cartographie des risques selon la procédure R11-3 du code de l'Urbanisme

Autres risques connus à ce jour sur la commune

Le dossier de transmission des informations aux maires sur les risques majeurs pouvant concerner la commune est consultable sur internet à l'adresse suivante :

<http://www.pyrenees-orientales.gouv.fr/Politiques-publiques/Environnement-eau-risques-naturels-et-technologiques/Risques-naturels-et-technologiques/Transmission-des-informations-aux-maires-TIM>

Les éléments d'informations concernant les risques pouvant intéresser la commune sont également disponibles aux adresses suivantes :

Incendie de forêt :

- La commune est concernée par un risque de feux de forêt

<http://www.pyrenees-orientales.gouv.fr/Politiques-publiques/Environnement-eau-risques-naturels-et-technologiques/Risques-naturels-et-technologiques/Les-risques-naturels/Risque-incendie-de-foret>

Risque de rupture de barrage :

- Risque de rupture de barrage et de digues :

<http://www.pyrenees-orientales.gouv.fr/Politiques-publiques/Environnement-eau-risques-naturels-et-technologiques/Risques-naturels-et-technologiques/Les-risques-technologiques/Rupture-de-barrage>

Mouvement de terrain :

- Risque de glissement, d'éboulement, d'effondrement ou de coulée de terrain :

http://www.georisques.gouv.fr/connaitre_les_risques_pres_de_chez_soi/ma_commune_face_aux_risques/rapport?codeInsee=66140

- Mouvements différentiels de terrain lié au phénomène de retrait gonflement des argiles :

<https://www.georisques.gouv.fr/dossiers/argiles/donnees#/dpt/66/com/66140>

Date d'élaboration de la présente fiche :

29 mai 2020

PRÉFET DES PYRÉNÉES-ORIENTALES

**Direction Départementale
des Territoires et de la Mer**
Service Eau et Risques

Unité Prévention des risques

Dossier suivi par :
Magali GANIER

☎ : 04.68.38.10.54
☎ : 04.68.38.10.59
✉ : magali.ganier
@pyrenees-orientales.gouv.fr

Perpignan, le 9 JUIN 2020

ARRÊTÉ PRÉFECTORAL n°DDTM/SER/2020/161-0005

relatif à l'élaboration de l'état des risques naturels et technologiques majeurs de biens immobiliers sur la commune de Pia

LE PRÉFET DES PYRÉNÉES-ORIENTALES
Chevalier de la Légion d'Honneur,
Chevalier de l'Ordre national du Mérite,

VU le code général des collectivités territoriales ;

VU le code de l'environnement, notamment les articles L 125-5 et R 125-23 à R 125-27 ;

VU le décret n° 2010-1254 du 22 octobre 2010 relatif à la prévention du risque sismique ;

VU le décret n° 2010-1255 du 22 octobre 2010 portant délimitation des zones de sismicité du territoire français ;

VU l'arrêté du 27 juin 2018 portant délimitation des zones à potentiel radon du territoire français ;

VU l'arrêté préfectoral n°DDTM/SER/2019365-0002 du 31/12/2019 fixant la liste des communes soumises à l'obligation d'information prévue à l'article L 125-5 du code de l'environnement ;

VU le porter à connaissance relatif aux règles de gestion du risque inondation ;

SUR proposition de Monsieur le Directeur départemental des territoires et de la mer ;

ARRÊTE

Article 1 :

Les documents nécessaires à l'élaboration de l'état des risques pour l'information des acquéreurs et des locataires de biens immobiliers situés sur la commune **de Pia** comprend la mention des risques naturels et technologiques pris en compte, la cartographie des zones exposées, l'intitulé des documents auxquels le vendeur ou le bailleur peut se référer, le lien internet de la liste actualisée des arrêtés ayant porté reconnaissance de l'état de catastrophe naturelle ou technologique et le niveau de sismicité réglementaire attaché à la commune.

Il est librement consultable en mairie **de Pia**, à la Direction départementale des territoires et de la mer des Pyrénées-Orientales (DDTM) et accessible depuis le site internet des services de l'État dans le département à l'adresse suivante :

<http://www.pyrenees-orientales.gouv.fr/Politiques-publiques/Environnement-eau-risques-naturels-et-technologiques/Risques-naturels-et-technologiques/Information-des-Acquereurs-et-des-Locataires-IAL/Dossier-communal-d-information>

Le document communal d'information sera mis à jour au regard des conditions mentionnées à l'article L 125-5 du code de l'environnement.

Article 2 :

Une copie du présent arrêté et du document communal d'information qui lui est annexé est adressée au maire de la commune **de Pia** et à la Chambre départementale des notaires.

Le présent arrêté sera affiché en mairie. L'affichage en mairie est justifié par un certificat d'affichage du maire transmis à la DDTM des Pyrénées-Orientales – Service Eau et Risques – Prévention des risques naturels – 2 rue Jean Richepin – BP 50909 – 66020 PERPIGNAN CEDEX.

Le présent arrêté est publié au recueil des actes administratifs de l'État dans le département et fera l'objet d'un avis de publication dans le journal L'Indépendant.

Article 3 :

Monsieur le Secrétaire Général de Préfecture, Messieurs les Sous-préfets, Monsieur le Maire et Monsieur le Directeur départemental des territoires et de la mer sont chargés, chacun en ce qui le concerne, de l'exécution du présent arrêté.

Le Préfet
Philippe CHOPIN





PRÉFECTURE DES PYRÉNÉES-ORIENTALES

FICHE SYNTHÉTIQUE COMMUNALE POUR LE RENSEIGNEMENT DE L'INFORMATION ACQUÉREUR-LOCATAIRE

Code postal : Commune de Code INSEE :

1. Annexe à l'arrêté préfectoral

DDTM/SER/2020161-0005 du mis à jour le

2. Situation de la commune au regard d'un ou plusieurs plans de prévention de risques naturels prévisibles [PPRN]

La commune est concernée par le périmètre d'un PPR N oui non

PPR approuvé date aléa Inondation

Le règlement du PPRN comprend des prescriptions de travaux oui non

Confer le règlement du PPR (pas de mesures de réduction de la vulnérabilité des biens existants)

Les documents de référence sont :

PPR (rapport de présentation, règlement, carte du zonage réglementaire, carte des aléas)

<http://www.pyrenees-orientales.gouv.fr/Politiques-publiques/Environnement-eau-risques-naturels-et-technologiques/Risques-naturels-et-technologiques/IAL-Information-Acquereurs-Locataires/Dossier-communal-d-information/PIA>

Consultable sur Internet

Dossier départemental des risques majeurs (DDRM)

<http://www.pyrenees-orientales.gouv.fr/Politiques-publiques/Environnement-eau-risques-naturels-et-technologiques/Risques-naturels-et-technologiques/Le-DDRM-des-Pyrenees-Orientales>

La commune est concernée par le périmètre d'un autre PPR N oui non

date aléa

Le règlement du PPRN comprend des prescriptions de travaux oui non

Confer le règlement du PPR (pas de mesures de réduction de la vulnérabilité des biens existants)

Les documents de référence sont :

Consultable sur Internet

3. Situation de la commune au regard d'un plan de prévention des risques miniers [PPRM]

La commune est concernée par le périmètre d'un PPR M oui non

date aléa

Le règlement du PPR M comprend des prescriptions de travaux oui non

Confer le règlement du PPR M (pas de mesures de réduction de la vulnérabilité des biens existants)

Les documents de référence sont :

Consultable sur Internet

4. Situation de la commune au regard d'un plan de prévention de risques technologiques [PPRT]

La commune est concernée par le périmètre d'un PPR T oui non

date effet

Le règlement du PPRT comprend des prescriptions de travaux oui non

Confer le règlement du PPR T (pas de mesures de réduction de la vulnérabilité des biens existants)

Les documents de référence sont :

Consultable sur Internet

5. Situation de la commune au regard du zonage réglementaire pour la prise en compte de la sismicité

La commune est située dans une zone de sismicité classée

zone 1

Très faible

zone 2

Faible

zone 3

Modérée

zone 4

Moyenne

zone 5

Forte

Article D 563-8-1 sur la répartition des communes entre les cinq zones de sismicité disponible sur le site internet :

https://www.legifrance.gouv.fr/affichCodeArticle.do?sessionId=D6116E9F001FF892353CD4562814C1CA.tplgfr21s_1?idArticle=LEGIARTI000030066108&cidTexte=LEGITEXT000006074220&categorieLien=id&dateTexte=

Carte de zonage du BRGM disponible sur le site internet de l'État dans les Pyrénées-Orientales :

<http://www.pyrenees-orientales.gouv.fr/Politiques-publiques/Environnement-eau-risques-naturels-et-technologiques/Risques-naturels-et-technologiques/Les-risques-naturels/Risque-sismique>

6. Situation de l'immeuble au regard du zonage réglementaire à potentiel radon

L'immeuble se situe dans une commune à potentiel radon classée en niveau 3

oui

non

Cartographie du potentiel radon par commune consultable sur le site : <https://www.irsn.fr/FR/connaissances/Environnement/expertises-radioactivite-naturelle/radon/Pages/5-cartographie-potentiel-radon-commune.aspx>

Arrêté du 27 juin 2018 portant délimitation des zones à potentiel radon du territoire français disponible sur le site :

<https://www.legifrance.gouv.fr/affichTexte.do?cidTexte=JORFTEXT000037131346&categorieLien=id>

7. Information relative à la pollution de sols

Le terrain est situé en secteur d'information sur les sols (SIS)

oui

non

Aucun secteur d'information sur les sols (SIS) n'a été arrêté dans le département des Pyrénées-orientales

Les SIS sont en cours de consultation dans les Pyrénées-Orientales.

Site de référence : <http://www.georisques.gouv.fr/dossiers/pollution-des-sols-sis-et-anciens-sites-industriels>

8. Arrêtés portant ou ayant porté reconnaissance de l'état de catastrophe naturelle ou technologique

La commune est concernée depuis 1982 par un ou plusieurs arrêtés

Ces données sont disponibles sur le site : http://www.georisques.gouv.fr/connaître_les_risques_pres_de_chez_soi/ma_commune_face_aux_risques/rapport?codeInsee=66141

Pièces complémentaires

9. Cartographie et autres documents

Extraits de documents ou de dossiers permettant la localisation des immeubles au regard des risques encourus

Porter à connaissance (PàC) du 11 juillet 2019 relatif aux règles de gestion du risque inondation et aux cartographies communales de synthèse des risques d'inondation :

Consultable sur le site internet de l'État dans les Pyrénées-Orientales :

<http://www.pyrenees-orientales.gouv.fr/Politiques-publiques/Environnement-eau-risques-naturels-et-technologiques/Risques-naturels-et-technologiques/Porters-a-connaissance/Le-risque-inondation>

Ce PàC intègre l'aléa du PPR, la cartographie directive inondation et l'atlas des zones inondables

Cartographie directive inondation

<http://www.pyrenees-orientales.gouv.fr/Politiques-publiques/Environnement-eau-risques-naturels-et-technologiques/Risques-naturels-et-technologiques/Directive-Inondations>

Atlas des zones inondables :

<http://www.occitanie.developpement-durable.gouv.fr/les-atlas-departementaux-des-zones-inondables-adzi-r507.html>

10. Textes réglementaires

Disponibles sur le site Légifrance : <https://www.legifrance.gouv.fr/>

Autres risques connus à ce jour sur la commune

Le dossier de transmission des informations aux maires sur les risques majeurs pouvant concerner la commune est consultable sur internet à l'adresse suivante :

<http://www.pyrenees-orientales.gouv.fr/Politiques-publiques/Environnement-eau-risques-naturels-et-technologiques/Risques-naturels-et-technologiques/Transmission-des-informations-aux-maires-TIM>

Les éléments d'informations concernant les risques pouvant intéresser la commune sont également disponibles aux adresses suivantes :

Transport de matières dangereuses et risque de rupture de barrage :

- Risque de transport de matières dangereuses :

<http://www.pyrenees-orientales.gouv.fr/Politiques-publiques/Environnement-eau-risques-naturels-et-technologiques/Risques-naturels-et-technologiques/Les-risques-technologiques/Transport-de-matieres-dangereuses>

- Risque de rupture de barrage et de digues :

<http://www.pyrenees-orientales.gouv.fr/Politiques-publiques/Environnement-eau-risques-naturels-et-technologiques/Risques-naturels-et-technologiques/Les-risques-technologiques/Rupture-de-barrage>

Mouvement de terrain :

- Risque de glissement, d'éboulement, d'effondrement ou de coulée de terrain :

http://www.georisques.gouv.fr/connaitre_les_risques_pres_de_chez_soi/ma_commune_face_aux_risques/rapport?codeInsee=66141

- Mouvements différentiels de terrain lié au phénomène de retrait gonflement des argiles :

<https://www.georisques.gouv.fr/dossiers/argiles/donnees#/dpt/66/com/66141>

Date d'élaboration de la présente fiche :

29 mai 2020

PRÉFET DES PYRÉNÉES-ORIENTALES

**Direction Départementale
des Territoires et de la Mer**
Service Eau et Risques

Unité Prévention des risques

Dossier suivi par :
Magali GANIER

☎ : 04.68.38.10.54
☎ : 04.68.38.10.59
✉ : magali.ganier
@pyrenees-orientales.gouv.fr

Perpignan, le 9 JUIN 2020

ARRÊTÉ PRÉFECTORAL n°DDTM/SER/2020161-0006

relatif à l'élaboration de l'état des risques naturels et technologiques majeurs de biens immobiliers sur la commune de Planès

LE PRÉFET DES PYRÉNÉES-ORIENTALES
Chevalier de la Légion d'Honneur,
Chevalier de l'Ordre national du Mérite,

VU le code général des collectivités territoriales ;

VU le code de l'environnement, notamment les articles L 125-5 et R 125-23 à R 125-27 ;

VU le décret n° 2010-1254 du 22 octobre 2010 relatif à la prévention du risque sismique ;

VU le décret n° 2010-1255 du 22 octobre 2010 portant délimitation des zones de sismicité du territoire français ;

VU l'arrêté du 27 juin 2018 portant délimitation des zones à potentiel radon du territoire français ;

VU l'arrêté préfectoral n°DDTM/SER/2019365-0002 du 31/12/2019 fixant la liste des communes soumises à l'obligation d'information prévue à l'article L 125-5 du code de l'environnement ;

SUR proposition de Monsieur le Directeur départemental des territoires et de la mer ;

ARRÊTE

Article 1 :

Les documents nécessaires à l'élaboration de l'état des risques pour l'information des acquéreurs et des locataires de biens immobiliers situés sur la commune **de Planès** comprend la mention des risques naturels et technologiques pris en compte, la cartographie des zones exposées, l'intitulé des documents auxquels le vendeur ou le bailleur peut se référer, le lien internet de la liste actualisée des arrêtés ayant porté reconnaissance de l'état de catastrophe naturelle ou technologique et le niveau de sismicité réglementaire attaché à la commune.

Il est librement consultable en mairie **de Planès**, à la Direction départementale des territoires et de la mer des Pyrénées-Orientales (DDTM) et accessible depuis le site internet des services de l'État dans le département à l'adresse suivante :

<http://www.pyrenees-orientales.gouv.fr/Politiques-publiques/Environnement-eau-risques-naturels-et-technologiques/Risques-naturels-et-technologiques/Information-des-Acquereurs-et-des-Locataires-IAL/Dossier-communal-d-information>

Le document communal d'information sera mis à jour au regard des conditions mentionnées à l'article L 125-5 du code de l'environnement.

Article 2 :

Une copie du présent arrêté et du document communal d'information qui lui est annexé est adressée au maire de la commune **de Planès** et à la Chambre départementale des notaires.

Le présent arrêté sera affiché en mairie. L'affichage en mairie est justifié par un certificat d'affichage du maire transmis à la DDTM des Pyrénées-Orientales – Service Eau et Risques – Prévention des risques naturels – 2 rue Jean Richepin – BP 50909 – 66020 PERPIGNAN CEDEX.

Le présent arrêté est publié au recueil des actes administratifs de l'État dans le département et fera l'objet d'un avis de publication dans le journal L'Indépendant.

Article 3 :

Monsieur le Secrétaire Général de Préfecture, Messieurs les Sous-préfets, Monsieur le Maire et Monsieur le Directeur départemental des territoires et de la mer sont chargés, chacun en ce qui le concerne, de l'exécution du présent arrêté.

Le Préfet
Philippe CHOPIN



PRÉFECTURE DES PYRÉNÉES-ORIENTALES

FICHE SYNTHÉTIQUE COMMUNALE POUR LE RENSEIGNEMENT DE L'INFORMATION ACQUÉREUR-LOCATAIRE

Code postal : Commune de Code INSEE :

1. Annexe à l'arrêté préfectoral

DDTM/SER/2020161-0006 du mis à jour le

2. Situation de la commune au regard d'un ou plusieurs plans de prévention de risques naturels prévisibles [PPRN]

La commune est concernée par le périmètre d'un PPR N oui non

date aléa

Le règlement du PPRN comprend des prescriptions de travaux oui non

Confer le règlement du PPR (pas de mesures de réduction de la vulnérabilité des biens existants)

Les documents de référence sont :

Consultable sur Internet
Dossier départemental des risques majeurs (DDRM)
<http://www.pyrenees-orientales.gouv.fr/Politiques-publiques/Environnement-eau-risques-naturels-et-technologiques/Risques-naturels-et-technologiques/Le-DDRM-des-Pyrenees-Orientales>

La commune est concernée par le périmètre d'un autre PPR N oui non

date aléa

Le règlement du PPRN comprend des prescriptions de travaux oui non

Confer le règlement du PPR (pas de mesures de réduction de la vulnérabilité des biens existants)

Les documents de référence sont :

Consultable sur Internet

3. Situation de la commune au regard d'un plan de prévention des risques miniers [PPRM]

La commune est concernée par le périmètre d'un PPR M oui non

date aléa

Le règlement du PPR M comprend des prescriptions de travaux oui non

Confer le règlement du PPR M (pas de mesures de réduction de la vulnérabilité des biens existants)

Les documents de référence sont :

Consultable sur Internet

4. Situation de la commune au regard d'un plan de prévention de risques technologiques [PPRT]

La commune est concernée par le périmètre d'un PPR T oui non

date effet

Le règlement du PPRT comprend des prescriptions de travaux oui non

Confer le règlement du PPR T (pas de mesures de réduction de la vulnérabilité des biens existants)

Les documents de référence sont :

Consultable sur Internet

5. Situation de la commune au regard du zonage réglementaire pour la prise en compte de la sismicité

La commune est située dans une zone de sismicité classée

zone 1

Très faible

zone 2

Faible

zone 3

Modérée

zone 4

Moyenne

zone 5

Forte

Article D 563-8-1 sur la répartition des communes entre les cinq zones de sismicité disponible sur le site internet : https://www.legifrance.gouv.fr/affichCodeArticle.do?sessionId=D6116E9F001FF892353CD4562814C1CA.tplgfr21s_1?idArticle=LEGIARTI000030066108&cidTexte=LEGITEXT00006074220&categorieLien=id&dateTexte=

Carte de zonage du BRGM disponible sur le site internet de l'État dans les Pyrénées-Orientales :

<http://www.pyrenees-orientales.gouv.fr/Politiques-publiques/Environnement-eau-risques-naturels-et-technologiques/Risques-naturels-et-technologiques/Les-risques-naturels/Risque-sismique>

6. Situation de l'immeuble au regard du zonage réglementaire à potentiel radon

L'immeuble se situe dans une commune à potentiel radon classée en niveau 3

oui

non

Cartographie du potentiel radon par commune consultable sur le site : <https://www.irsn.fr/FR/connaissances/Environnement/expertises-radioactivite-naturelle/radon/Pages/5-cartographie-potentiel-radon-commune.aspx>

Arrêté du 27 juin 2018 portant délimitation des zones à potentiel radon du territoire français disponible sur le site :

<https://www.legifrance.gouv.fr/affichTexte.do?cidTexte=JORFTEXT000037131346&categorieLien=id>

7. Information relative à la pollution de sols

Le terrain est situé en secteur d'information sur les sols (SIS)

oui

non

Aucun secteur d'information sur les sols (SIS) n'a été arrêté dans le département des Pyrénées-orientales

Les SIS sont en cours de consultation dans les Pyrénées-Orientales.

Site de référence : <http://www.georisques.gouv.fr/dossiers/pollution-des-sols-sis-et-anciens-sites-industriels>

8. Arrêtés portant ou ayant porté reconnaissance de l'état de catastrophe naturelle ou technologique

La commune est concernée depuis 1982 par un ou plusieurs arrêtés

Ces données sont disponibles sur le site : http://www.georisques.gouv.fr/connaitre_les_risques_pres_de_chez_soil_ma_commune_face_aux_risques/rapport?codeInsee=66142

Pièces complémentaires

9. Cartographie et autres documents

Extraits de documents ou de dossiers permettant la localisation des immeubles au regard des risques encourus

Cartographie directive inondation

<http://www.pyrenees-orientales.gouv.fr/Politiques-publiques/Environnement-eau-risques-naturels-et-technologiques/Risques-naturels-et-technologiques/Directive-Inondations>

Atlas des zones inondables :

<http://www.occitanie.developpement-durable.gouv.fr/les-atlas-departementaux-des-zones-inondables-adzi-r507.html>

10. Textes réglementaires

Disponibles sur le site Légifrance : <https://www.legifrance.gouv.fr/>

PPR = Plan de Prévention des Risques ; PER = Plan d'Exposition aux risques ; PSS= Plan des surfaces submersibles ; R III-3 = cartographie des risques selon la procédure R11-3 du code de l'Urbanisme

Autres risques connus à ce jour sur la commune

Le dossier de transmission des informations aux maires sur les risques majeurs pouvant concerner la commune est consultable sur internet à l'adresse suivante :

<http://www.pyrenees-orientales.gouv.fr/Politiques-publiques/Environnement-eau-risques-naturels-et-technologiques/Risques-naturels-et-technologiques/Transmission-des-informations-aux-maires-TIM>

Les éléments d'informations concernant les risques pouvant intéresser la commune sont également disponibles aux adresses suivantes :

Incendie de forêt :

- La commune est concernée par un risque de feux de forêt

<http://www.pyrenees-orientales.gouv.fr/Politiques-publiques/Environnement-eau-risques-naturels-et-technologiques/Risques-naturels-et-technologiques/Les-risques-naturels/Risque-incendie-de-foret>

Avalanche :

- La commune fait l'objet d'un Porté à connaissance de risque d'avalanche

<http://www.pyrenees-orientales.gouv.fr/Politiques-publiques/Environnement-eau-risques-naturels-et-technologiques/Risques-naturels-et-technologiques/Les-risques-naturels/Risque-avalanche>

Mouvement de terrain :

- Risque de glissement, d'éboulement, d'effondrement ou de coulée de terrain :

http://www.georisques.gouv.fr/connaitre_les_risques_pres_de_chez_soi/ma_commune_face_aux_risques/rapport?codeInsee=66142

- Mouvements différentiels de terrain lié au phénomène de retrait gonflement des argiles :

<https://www.georisques.gouv.fr/dossiers/argiles/donnees#/dpt/66/com/66142>

Date d'élaboration de la présente fiche :

29 mai 2020

PRÉFET DES PYRÉNÉES-ORIENTALES

**Direction Départementale
des Territoires et de la Mer**
Service Eau et Risques

Unité Prévention des risques

Dossier suivi par :
Magali GANIER

☎ : 04.68.38.10.54
☎ : 04.68.38.10.59
✉ : magali.ganier
@pyrenees-orientales.gouv.fr

Perpignan, le 9 JUIN 2020

ARRÊTÉ PRÉFECTORAL n°DDTM/SER/2020161-0007

relatif à l'élaboration de l'état des risques naturels et technologiques majeurs de biens immobiliers sur la commune de Planèzes

LE PRÉFET DES PYRÉNÉES-ORIENTALES
Chevalier de la Légion d'Honneur,
Chevalier de l'Ordre national du Mérite,

VU le code général des collectivités territoriales ;

VU le code de l'environnement, notamment les articles L 125-5 et R 125-23 à R 125-27 ;

VU le décret n° 2010-1254 du 22 octobre 2010 relatif à la prévention du risque sismique ;

VU le décret n° 2010-1255 du 22 octobre 2010 portant délimitation des zones de sismicité du territoire français ;

VU l'arrêté du 27 juin 2018 portant délimitation des zones à potentiel radon du territoire français ;

VU l'arrêté préfectoral n°DDTM/SER/2019365-0002 du 31/12/2019 fixant la liste des communes soumises à l'obligation d'information prévue à l'article L 125-5 du code de l'environnement ;

SUR proposition de Monsieur le Directeur départemental des territoires et de la mer ;

ARRÊTE

Article 1 :

Les documents nécessaires à l'élaboration de l'état des risques pour l'information des acquéreurs et des locataires de biens immobiliers situés sur la commune de **Planèzes** comprend la mention des risques naturels et technologiques pris en compte, la cartographie des zones exposées, l'intitulé des documents auxquels le vendeur ou le bailleur peut se référer, le lien internet de la liste actualisée des arrêtés ayant porté reconnaissance de l'état de catastrophe naturelle ou technologique et le niveau de sismicité réglementaire attaché à la commune.

Il est librement consultable en mairie de **Planèzes**, à la Direction départementale des territoires et de la mer des Pyrénées-Orientales (DDTM) et accessible depuis le site internet des services de l'État dans le département à l'adresse suivante :

<http://www.pyrenees-orientales.gouv.fr/Politiques-publiques/Environnement-eau-risques-naturels-et-technologiques/Risques-naturels-et-technologiques/Information-des-Acquereurs-et-des-Locataires-IAL/Dossier-communal-d-information>

Le document communal d'information sera mis à jour au regard des conditions mentionnées à l'article L 125-5 du code de l'environnement.

Article 2 :

Une copie du présent arrêté et du document communal d'information qui lui est annexé est adressée au maire de la commune de **Planèzes** et à la Chambre départementale des notaires.

Le présent arrêté sera affiché en mairie. L'affichage en mairie est justifié par un certificat d'affichage du maire transmis à la DDTM des Pyrénées-Orientales – Service Eau et Risques – Prévention des risques naturels – 2 rue Jean Richepin – BP 50909 – 66020 PERPIGNAN CEDEX.

Le présent arrêté est publié au recueil des actes administratifs de l'État dans le département et fera l'objet d'un avis de publication dans le journal L'Indépendant.

Article 3 :

Monsieur le Secrétaire Général de Préfecture, Messieurs les Sous-préfets, Monsieur le Maire et Monsieur le Directeur départemental des territoires et de la mer sont chargés, chacun en ce qui le concerne, de l'exécution du présent arrêté.

Le Préfet
Philippe CHOPIN



PRÉFECTURE DES PYRÉNÉES-ORIENTALES

FICHE SYNTHÉTIQUE COMMUNALE POUR LE RENSEIGNEMENT DE L'INFORMATION ACQUÉREUR-LOCATAIRE

Code postal : Commune de Code INSEE :

1. Annexe à l'arrêté préfectoral

DDTM/SER/2020161-0007 du mis à jour le

2. Situation de la commune au regard d'un ou plusieurs plans de prévention de risques naturels prévisibles [PPRN]

La commune est concernée par le périmètre d'un PPR N oui non

date aléa

Le règlement du PPRN comprend des prescriptions de travaux oui non

Confer le règlement du PPR (pas de mesures de réduction de la vulnérabilité des biens existants)

Les documents de référence sont :

Consultable sur Internet
Dossier départemental des risques majeurs (DDRM)
<http://www.pyrenees-orientales.gouv.fr/Politiques-publiques/Environnement-eau-risques-naturels-et-technologiques/Risques-naturels-et-technologiques/Le-DDRM-des-Pyrenees-Orientales>

La commune est concernée par le périmètre d'un autre PPR N oui non

date aléa

Le règlement du PPRN comprend des prescriptions de travaux oui non

Confer le règlement du PPR (pas de mesures de réduction de la vulnérabilité des biens existants)

Les documents de référence sont :

Consultable sur Internet

3. Situation de la commune au regard d'un plan de prévention des risques miniers [PPRM]

La commune est concernée par le périmètre d'un PPR M oui non

date aléa

Le règlement du PPR M comprend des prescriptions de travaux oui non

Confer le règlement du PPR M (pas de mesures de réduction de la vulnérabilité des biens existants)

Les documents de référence sont :

Consultable sur Internet

4. Situation de la commune au regard d'un plan de prévention de risques technologiques [PPRT]

La commune est concernée par le périmètre d'un PPR T oui non

date effet

Le règlement du PPRT comprend des prescriptions de travaux oui non

Confer le règlement du PPR T (pas de mesures de réduction de la vulnérabilité des biens existants)

Les documents de référence sont :

Consultable sur Internet

5. Situation de la commune au regard du zonage réglementaire pour la prise en compte de la sismicité

La commune est située dans une zone de sismicité classée

zone 1 zone 2 zone 3 zone 4 zone 5
Très faible Faible Modérée Moyenne Forte

Article D 563-8-1 sur la répartition des communes entre les cinq zones de sismicité disponible sur le site internet : https://www.legifrance.gouv.fr/affichCodeArticle.do?sessionId=D6116E9F001FF892353CD4562814C1CA.tplgfr21s_1?idArticle=LEGIARTI000030066108&cidTexte=LEGITEXT000006074220&categorieLien=id&dateTexte=

Carte de zonage du BRGM disponible sur le site internet de l'État dans les Pyrénées-Orientales :

<http://www.pyrenees-orientales.gouv.fr/Politiques-publiques/Environnement-eau-risques-naturels-et-technologiques/Risques-naturels-et-technologiques/Les-risques-naturels/Risque-sismique>

6. Situation de l'immeuble au regard du zonage réglementaire à potentiel radon

L'immeuble se situe dans une commune à potentiel radon classée en niveau 3 oui non

Cartographie du potentiel radon par commune consultable sur le site : <https://www.irsn.fr/FR/connaissances/Environnement/expertises-radioactivite-naturelle/radon/Pages/5-cartographie-potentiel-radon-commune.aspx>

Arrêté du 27 juin 2018 portant délimitation des zones à potentiel radon du territoire français disponible sur le site :

<https://www.legifrance.gouv.fr/affichTexte.do?cidTexte=JORFTEXT000037131346&categorieLien=id>

7. Information relative à la pollution de sols

Le terrain est situé en secteur d'information sur les sols (SIS) oui non

Aucun secteur d'information sur les sols (SIS) n'a été arrêté dans le département des Pyrénées-orientales

Les SIS sont en cours de consultation dans les Pyrénées-Orientales.

Site de référence : <http://www.georisques.gouv.fr/dossiers/pollution-des-sols-sis-et-anciens-sites-industriels>

8. Arrêtés portant ou ayant porté reconnaissance de l'état de catastrophe naturelle ou technologique

La commune est concernée depuis 1982 par un ou plusieurs arrêtés

Ces données sont disponibles sur le site : http://www.georisques.gouv.fr/connaitre_les_risques_pres_de_chez_soil_ma_commune_face_aux_risques/rapport?codeInsee=66143

Pièces complémentaires

9. Cartographie et autres documents

Extraits de documents ou de dossiers permettant la localisation des immeubles au regard des risques encourus

Cartographie directive inondation

<http://www.pyrenees-orientales.gouv.fr/Politiques-publiques/Environnement-eau-risques-naturels-et-technologiques/Risques-naturels-et-technologiques/Directive-Inondations>

Atlas des zones inondables :

<http://www.occitanie.developpement-durable.gouv.fr/les-atlas-departementaux-des-zones-inondables-adzi-r507.html>

10. Textes réglementaires

Disponibles sur le site Légifrance : <https://www.legifrance.gouv.fr/>

PPR = Plan de Prévention des Risques ; PER = Plan d'Exposition aux risques ; PSS= Plan des surfaces submersibles ; R III-3 = cartographie des risques selon la procédure R11-3 du code de l'Urbanisme

Autres risques connus à ce jour sur la commune

Le dossier de transmission des informations aux maires sur les risques majeurs pouvant concerner la commune est consultable sur internet à l'adresse suivante :

<http://www.pyrenees-orientales.gouv.fr/Politiques-publiques/Environnement-eau-risques-naturels-et-technologiques/Risques-naturels-et-technologiques/Transmission-des-informations-aux-maires-TIM>

Les éléments d'informations concernant les risques pouvant intéresser la commune sont également disponibles aux adresses suivantes :

Incendie de forêt :

- La commune est concernée par un risque de feux de forêt

<http://www.pyrenees-orientales.gouv.fr/Politiques-publiques/Environnement-eau-risques-naturels-et-technologiques/Risques-naturels-et-technologiques/Les-risques-naturels/Risque-incendie-de-foret>

Risque de rupture de barrage :

- Risque de rupture de barrage et de digues :

<http://www.pyrenees-orientales.gouv.fr/Politiques-publiques/Environnement-eau-risques-naturels-et-technologiques/Risques-naturels-et-technologiques/Les-risques-technologiques/Rupture-de-barrage>

Mouvement de terrain :

- Risque de glissement, d'éboulement, d'effondrement ou de coulée de terrain :

http://www.georisques.gouv.fr/connaitre_les_risques_pres_de_chez_soi/ma_commune_face_aux_risques/rapport?codeInsee=66143

- Mouvements différentiels de terrain lié au phénomène de retrait gonflement des argiles :

<https://www.georisques.gouv.fr/dossiers/argiles/donnees#/dpt/66/com/66143>

Date d'élaboration de la présente fiche :

29 mai 2020

PRÉFET DES PYRÉNÉES-ORIENTALES

**Direction Départementale
des Territoires et de la Mer**
Service Eau et Risques

Unité Prévention des risques

Dossier suivi par :
Magali GANIER

☎ : 04.68.38.10.54
☎ : 04.68.38.10.59
✉ : magali.ganier
@pyrenees-orientales.gouv.fr

Perpignan, le **9 JUIN 2020**

ARRÊTÉ PRÉFECTORAL n°DDTM/SER/2020**161-0008**

relatif à l'élaboration de l'état des risques naturels et technologiques majeurs de biens immobiliers sur la commune de Pollestres

LE PRÉFET DES PYRÉNÉES-ORIENTALES
Chevalier de la Légion d'Honneur,
Chevalier de l'Ordre national du Mérite,

VU le code général des collectivités territoriales ;

VU le code de l'environnement, notamment les articles L 125-5 et R 125-23 à R 125-27 ;

VU le décret n° 2010-1254 du 22 octobre 2010 relatif à la prévention du risque sismique ;

VU le décret n° 2010-1255 du 22 octobre 2010 portant délimitation des zones de sismicité du territoire français ;

VU l'arrêté du 27 juin 2018 portant délimitation des zones à potentiel radon du territoire français ;

VU l'arrêté préfectoral n°DDTM/SER/2019365-0002 du 31/12/2019 fixant la liste des communes soumises à l'obligation d'information prévue à l'article L 125-5 du code de l'environnement ;

VU le porter à connaissance relatif aux règles de gestion du risque inondation ;

SUR proposition de Monsieur le Directeur départemental des territoires et de la mer ;

ARRÊTE

Article 1 :

Les documents nécessaires à l'élaboration de l'état des risques pour l'information des acquéreurs et des locataires de biens immobiliers situés sur la commune **de Pollestres** comprend la mention des risques naturels et technologiques pris en compte, la cartographie des zones exposées, l'intitulé des documents auxquels le vendeur ou le bailleur peut se référer, le lien internet de la liste actualisée des arrêtés ayant porté reconnaissance de l'état de catastrophe naturelle ou technologique et le niveau de sismicité réglementaire attaché à la commune.

Il est librement consultable en mairie **de Pollestres**, à la Direction départementale des territoires et de la mer des Pyrénées-Orientales (DDTM) et accessible depuis le site internet des services de l'État dans le département à l'adresse suivante :
<http://www.pyrenees-orientales.gouv.fr/Politiques-publiques/Environnement-eau-risques-naturels-et-technologiques/Risques-naturels-et-technologiques/Information-des-Acquereurs-et-des-Locataires-IAL/Dossier-communal-d-information>

Le document communal d'information sera mis à jour au regard des conditions mentionnées à l'article L 125-5 du code de l'environnement.

Article 2 :

Une copie du présent arrêté et du document communal d'information qui lui est annexé est adressée au maire de la commune **de Pollestres** et à la Chambre départementale des notaires.

Le présent arrêté sera affiché en mairie. L'affichage en mairie est justifié par un certificat d'affichage du maire transmis à la DDTM des Pyrénées-Orientales – Service Eau et Risques – Prévention des risques naturels – 2 rue Jean Richepin – BP 50909 – 66020 PERPIGNAN CEDEX.

Le présent arrêté est publié au recueil des actes administratifs de l'État dans le département et fera l'objet d'un avis de publication dans le journal L'Indépendant.

Article 3 :

Monsieur le Secrétaire Général de Préfecture, Messieurs les Sous-préfets, Monsieur le Maire et Monsieur le Directeur départemental des territoires et de la mer sont chargés, chacun en ce qui le concerne, de l'exécution du présent arrêté.


Le Préfet
Philippe CHOPIN



PRÉFECTURE DES PYRÉNÉES-ORIENTALES

FICHE SYNTHÉTIQUE COMMUNALE POUR LE RENSEIGNEMENT DE L'INFORMATION ACQUÉREUR-LOCATAIRE

Code postal : Commune de Code INSEE :

1. Annexe à l'arrêté préfectoral

DDTM/SER/2020161-0010 du mis à jour le

2. Situation de la commune au regard d'un ou plusieurs plans de prévention de risques naturels prévisibles [PPRN]

La commune est concernée par le périmètre d'un PPR N oui non

date aléa

Le règlement du PPRN comprend des prescriptions de travaux oui non

Confer le règlement du PPR (pas de mesures de réduction de la vulnérabilité des biens existants)

Les documents de référence sont :

Consultable sur Internet
Dossier départemental des risques majeurs (DDRM)
<http://www.pyrenees-orientales.gouv.fr/Politiques-publiques/Environnement-eau-risques-naturels-et-technologiques/Risques-naturels-et-technologiques/Le-DDRM-des-Pyrenees-Orientales>

La commune est concernée par le périmètre d'un autre PPR N oui non

date aléa

Le règlement du PPRN comprend des prescriptions de travaux oui non

Confer le règlement du PPR (pas de mesures de réduction de la vulnérabilité des biens existants)

Les documents de référence sont :

Consultable sur Internet

3. Situation de la commune au regard d'un plan de prévention des risques miniers [PPRM]

La commune est concernée par le périmètre d'un PPR M oui non

date aléa

Le règlement du PPR M comprend des prescriptions de travaux oui non

Confer le règlement du PPR M (pas de mesures de réduction de la vulnérabilité des biens existants)

Les documents de référence sont :

Consultable sur Internet

4. Situation de la commune au regard d'un plan de prévention de risques technologiques [PPRT]

La commune est concernée par le périmètre d'un PPR T oui non

date effet

Le règlement du PPRT comprend des prescriptions de travaux oui non

Confer le règlement du PPR T (pas de mesures de réduction de la vulnérabilité des biens existants)

Les documents de référence sont :

Consultable sur Internet

5. Situation de la commune au regard du zonage réglementaire pour la prise en compte de la sismicité

La commune est située dans une zone de sismicité classée

zone 1 zone 2 zone 3 zone 4 zone 5
Très faible Faible Modérée Moyenne Forte

Article D 563-8-1 sur la répartition des communes entre les cinq zones de sismicité disponible sur le site internet : https://www.legifrance.gouv.fr/affichCodeArticle.do?sessionId=D6116E9F001FF892353CD4562814C1CA.tplgfr21s_1?idArticle=LEGIARTI000030066108&cidTexte=LEGITEXT000006074220&categorieLien=id&dateTexte=

Carte de zonage du BRGM disponible sur le site internet de l'État dans les Pyrénées-Orientales :

<http://www.pyrenees-orientales.gouv.fr/Politiques-publiques/Environnement-eau-risques-naturels-et-technologiques/Risques-naturels-et-technologiques/Les-risques-naturels/Risque-sismique>

6. Situation de l'immeuble au regard du zonage réglementaire à potentiel radon

L'immeuble se situe dans une commune à potentiel radon classée en niveau 3 oui non

Cartographie du potentiel radon par commune consultable sur le site : <https://www.irsn.fr/FR/connaissances/Environnement/expertises-radioactivite-naturelle/radon/Pages/5-cartographie-potentiel-radon-commune.aspx>

Arrêté du 27 juin 2018 portant délimitation des zones à potentiel radon du territoire français disponible sur le site :

<https://www.legifrance.gouv.fr/affichTexte.do?cidTexte=JORFTEXT000037131346&categorieLien=id>

7. Information relative à la pollution de sols

Le terrain est situé en secteur d'information sur les sols (SIS) oui non

Aucun secteur d'information sur les sols (SIS) n'a été arrêté dans le département des Pyrénées-orientales

Les SIS sont en cours de consultation dans les Pyrénées-Orientales.

Site de référence : <http://www.georisques.gouv.fr/dossiers/pollution-des-sols-sis-et-anciens-sites-industriels>

8. Arrêtés portant ou ayant porté reconnaissance de l'état de catastrophe naturelle ou technologique

La commune est concernée depuis 1982 par un ou plusieurs arrêtés

Ces données sont disponibles sur le site : http://www.georisques.gouv.fr/connaitre_les_risques_pres_de_chez_soil_ma_commune_face_aux_risques/rapport?codeInsee=66146

Pièces complémentaires

9. Cartographie et autres documents

Extraits de documents ou de dossiers permettant la localisation des immeubles au regard des risques encourus

Cartographie directive inondation

<http://www.pyrenees-orientales.gouv.fr/Politiques-publiques/Environnement-eau-risques-naturels-et-technologiques/Risques-naturels-et-technologiques/Directive-Inondations>

Atlas des zones inondables :

<http://www.occitanie.developpement-durable.gouv.fr/les-atlas-departementaux-des-zones-inondables-adzi-r507.html>

10. Textes réglementaires

Disponibles sur le site Légifrance : <https://www.legifrance.gouv.fr/>

PPR = Plan de Prévention des Risques ; PER = Plan d'Exposition aux risques ; PSS= Plan des surfaces submersibles ; R III-3 = cartographie des risques selon la procédure R11-3 du code de l'Urbanisme

Autres risques connus à ce jour sur la commune

Le dossier de transmission des informations aux maires sur les risques majeurs pouvant concerner la commune est consultable sur internet à l'adresse suivante :

<http://www.pyrenees-orientales.gouv.fr/Politiques-publiques/Environnement-eau-risques-naturels-et-technologiques/Risques-naturels-et-technologiques/Transmission-des-informations-aux-maires-TIM>

Les éléments d'informations concernant les risques pouvant intéresser la commune sont également disponibles aux adresses suivantes :

Incendie de forêt :

- La commune est concernée par un risque de feux de forêt

<http://www.pyrenees-orientales.gouv.fr/Politiques-publiques/Environnement-eau-risques-naturels-et-technologiques/Risques-naturels-et-technologiques/Les-risques-naturels/Risque-incendie-de-foret>

Avalanche :

- La commune fait l'objet d'un Porté à connaissance de risque d'avalanche

<http://www.pyrenees-orientales.gouv.fr/Politiques-publiques/Environnement-eau-risques-naturels-et-technologiques/Risques-naturels-et-technologiques/Les-risques-naturels/Risque-avalanche>

Transport de matières dangereuses et risque de rupture de barrage :

- Risque de transport de matières dangereuses :

<http://www.pyrenees-orientales.gouv.fr/Politiques-publiques/Environnement-eau-risques-naturels-et-technologiques/Risques-naturels-et-technologiques/Les-risques-technologiques/Transport-de-matieres-dangereuses>

- Risque de rupture de barrage et de digues :

<http://www.pyrenees-orientales.gouv.fr/Politiques-publiques/Environnement-eau-risques-naturels-et-technologiques/Risques-naturels-et-technologiques/Les-risques-technologiques/Rupture-de-barrage>

Mouvement de terrain :

- Risque de glissement, d'éboulement, d'effondrement ou de coulée de terrain :

http://www.georisques.gouv.fr/connaitre_les_risques_pres_de_chez_so/ma_commune_face_aux_risques/rapport?codeInsee=66146

- Mouvements différentiels de terrain lié au phénomène de retrait gonflement des argiles :

<https://www.georisques.gouv.fr/dossiers/argiles/donnees#/dpt/66/com/66146>

Date d'élaboration de la présente fiche :

29 mai 2020

PRÉFET DES PYRÉNÉES-ORIENTALES

**Direction Départementale
des Territoires et de la Mer**
Service Eau et Risques

Unité Prévention des risques

Dossier suivi par :
Magali GANIER

☎ : 04.68.38.10.54
📠 : 04.68.38.10.59
✉ : magali.ganier
@pyrenees-orientales.gouv.fr

Perpignan, le 9 JUIN 2020

ARRÊTÉ PRÉFECTORAL n°DDTM/SER/2020161-0011

relatif à l'élaboration de l'état des risques naturels et technologiques majeurs de biens immobiliers sur la commune de Porté-Puymorens

LE PRÉFET DES PYRÉNÉES-ORIENTALES
Chevalier de la Légion d'Honneur,
Chevalier de l'Ordre national du Mérite,

VU le code général des collectivités territoriales ;

VU le code de l'environnement, notamment les articles L 125-5 et R 125-23 à R 125-27 ;

VU le décret n° 2010-1254 du 22 octobre 2010 relatif à la prévention du risque sismique ;

VU le décret n° 2010-1255 du 22 octobre 2010 portant délimitation des zones de sismicité du territoire français ;

VU l'arrêté du 27 juin 2018 portant délimitation des zones à potentiel radon du territoire français ;

VU l'arrêté préfectoral n°DDTM/SER/2019365-0002 du 31/12/2019 fixant la liste des communes soumises à l'obligation d'information prévue à l'article L 125-5 du code de l'environnement ;

SUR proposition de Monsieur le Directeur départemental des territoires et de la mer ;

ARRÊTE

Article 1 :

Les documents nécessaires à l'élaboration de l'état des risques pour l'information des acquéreurs et des locataires de biens immobiliers situés sur la commune **de Porté-Puymorens** comprend la mention des risques naturels et technologiques pris en compte, la cartographie des zones exposées, l'intitulé des documents auxquels le vendeur ou le bailleur peut se référer, le lien internet de la liste actualisée des arrêtés ayant porté reconnaissance de l'état de catastrophe naturelle ou technologique et le niveau de sismicité réglementaire attaché à la commune.

Il est librement consultable en mairie **de Porté-Puymorens**, à la Direction départementale des territoires et de la mer des Pyrénées-Orientales (DDTM) et accessible depuis le site internet des services de l'État dans le département à l'adresse suivante :

<http://www.pyrenees-orientales.gouv.fr/Politiques-publiques/Environnement-eau-risques-naturels-et-technologiques/Risques-naturels-et-technologiques/Information-des-Acquereurs-et-des-Locataires-IAL/Dossier-communal-d-information>

Le document communal d'information sera mis à jour au regard des conditions mentionnées à l'article L 125-5 du code de l'environnement.

Article 2 :

Une copie du présent arrêté et du document communal d'information qui lui est annexé est adressée au maire de la commune **de Porté-Puymorens** et à la Chambre départementale des notaires.

Le présent arrêté sera affiché en mairie. L'affichage en mairie est justifié par un certificat d'affichage du maire transmis à la DDTM des Pyrénées-Orientales – Service Eau et Risques – Prévention des risques naturels – 2 rue Jean Richepin – BP 50909 – 66020 PERPIGNAN CEDEX.

Le présent arrêté est publié au recueil des actes administratifs de l'État dans le département et fera l'objet d'un avis de publication dans le journal L'Indépendant.

Article 3 :

Monsieur le Secrétaire Général de Préfecture, Messieurs les Sous-préfets, Monsieur le Maire et Monsieur le Directeur départemental des territoires et de la mer sont chargés, chacun en ce qui le concerne, de l'exécution du présent arrêté.

Le Préfet
Philippe CHOPIN





PRÉFECTURE DES PYRÉNÉES-ORIENTALES

FICHE SYNTHÉTIQUE COMMUNALE POUR LE RENSEIGNEMENT DE L'INFORMATION ACQUÉREUR-LOCATAIRE

Code postal : Commune de Code INSEE :

1. Annexe à l'arrêté préfectoral

du mis à jour le

2. Situation de la commune au regard d'un ou plusieurs plans de prévention de risques naturels prévisibles [PPRN]

La commune est concernée par le périmètre d'un PPR N oui non

date aléa

Le règlement du PPRN comprend des prescriptions de travaux oui non
Confer le règlement du PPR (pas de mesures de réduction de la vulnérabilité des biens existants)

Les documents de référence sont :

PER valant PPR (rapport de présentation, règlement, carte du zonage réglementaire, carte des aléas)
<http://www.pyrenees-orientales.gouv.fr/Politiques-publiques/Environnement-eau-risques-naturels-et-technologiques/Risques-naturels-et-technologiques/IAL-Information-Acquereurs-Locataires/Dossier-communal-d-information/PORTE-PUYMORENS> Consultable sur Internet

Dossier départemental des risques majeurs (DDRM)
<http://www.pyrenees-orientales.gouv.fr/Politiques-publiques/Environnement-eau-risques-naturels-et-technologiques/Risques-naturels-et-technologiques/Le-DDRM-des-Pyrenees-Orientales>

La commune est concernée par le périmètre d'un autre PPR N oui non

date aléa

Le règlement du PPRN comprend des prescriptions de travaux oui non
Confer le règlement du PPR (pas de mesures de réduction de la vulnérabilité des biens existants)

Les documents de référence sont :

Consultable sur Internet

3. Situation de la commune au regard d'un plan de prévention des risques miniers [PPRM]

La commune est concernée par le périmètre d'un PPR M oui non

date aléa

Le règlement du PPR M comprend des prescriptions de travaux oui non
Confer le règlement du PPR M (pas de mesures de réduction de la vulnérabilité des biens existants)

Les documents de référence sont :

Consultable sur Internet

4. Situation de la commune au regard d'un plan de prévention de risques technologiques [PPRT]

La commune est concernée par le périmètre d'un PPR T oui non

date effet

Le règlement du PPRT comprend des prescriptions de travaux oui non
Confer le règlement du PPR T (pas de mesures de réduction de la vulnérabilité des biens existants)

Les documents de référence sont :

Consultable sur Internet

5. Situation de la commune au regard du zonage réglementaire pour la prise en compte de la sismicité

La commune est située dans une zone de sismicité classée

zone 1

Très faible

zone 2

Faible

zone 3

Modérée

zone 4

Moyenne

zone 5

Forte

Article D 563-8-1 sur la répartition des communes entre les cinq zones de sismicité disponible sur le site internet :

https://www.legifrance.gouv.fr/affichCodeArticle.do?sessionId=D6116E9F001FF892353CD4562814C1CA.tplgfr21s_1?idArticle=LEGIARTI000030066108&cidTexte=LEGITEXT000006074220&categorieLien=id&dateTexte=

Carte de zonage du BRGM disponible sur le site internet de l'État dans les Pyrénées-Orientales :

<http://www.pyrenees-orientales.gouv.fr/Politiques-publiques/Environnement-eau-risques-naturels-et-technologiques/Risques-naturels-et-technologiques/Les-risques-naturels/Risque-sismique>

6. Situation de l'immeuble au regard du zonage réglementaire à potentiel radon

L'immeuble se situe dans une commune à potentiel radon classée en niveau 3

oui

non

Cartographie du potentiel radon par commune consultable sur le site : <https://www.irsn.fr/FR/connaissances/Environnement/expertises-radioactivite-naturelle/radon/Pages/5-cartographie-potentiel-radon-commune.aspx>

Arrêté du 27 juin 2018 portant délimitation des zones à potentiel radon du territoire français disponible sur le site :

<https://www.legifrance.gouv.fr/affichTexte.do?cidTexte=JORFTEXT000037131346&categorieLien=id>

7. Information relative à la pollution de sols

Le terrain est situé en secteur d'information sur les sols (SIS)

oui

non

Aucun secteur d'information sur les sols (SIS) n'a été arrêté dans le département des Pyrénées-orientales

Les SIS sont en cours de consultation dans les Pyrénées-Orientales.

Site de référence : <http://www.georisques.gouv.fr/dossiers/pollution-des-sols-sis-et-anciens-sites-industriels>

8. Arrêtés portant ou ayant porté reconnaissance de l'état de catastrophe naturelle ou technologique

La commune est concernée depuis 1982 par un ou plusieurs arrêtés

Ces données sont disponibles sur le site : http://www.georisques.gouv.fr/connaître_les_risques_pres_de_chez_soi/ma_commune_face_aux_risques/rapport?codeInsee=66147

Pièces complémentaires

9. Cartographie et autres documents

Extraits de documents ou de dossiers permettant la localisation des immeubles au regard des risques encourus

Cartographie directive inondation

<http://www.pyrenees-orientales.gouv.fr/Politiques-publiques/Environnement-eau-risques-naturels-et-technologiques/Risques-naturels-et-technologiques/Directive-Inondations>

Atlas des zones inondables :

<http://www.occitanie.developpement-durable.gouv.fr/les-atlas-departementaux-des-zones-inondables-adzi-r507.html>

10. Textes réglementaires

Disponibles sur le site Légifrance : <https://www.legifrance.gouv.fr/>

PPR = Plan de Prévention des Risques ; PER = Plan d'Exposition aux risques ; PSS= Plan des surfaces submersibles ; R III-3 = cartographie des risques selon la procédure R11-3 du code de l'Urbanisme

Autres risques connus à ce jour sur la commune

Le dossier de transmission des informations aux maires sur les risques majeurs pouvant concerner la commune est consultable sur internet à l'adresse suivante :

<http://www.pyrenees-orientales.gouv.fr/Politiques-publiques/Environnement-eau-risques-naturels-et-technologiques/Risques-naturels-et-technologiques/Transmission-des-informations-aux-maires-TIM>

Les éléments d'informations concernant les risques pouvant intéresser la commune sont également disponibles aux adresses suivantes :

Incendie de forêt :

- La commune est concernée par un risque de feux de forêt

<http://www.pyrenees-orientales.gouv.fr/Politiques-publiques/Environnement-eau-risques-naturels-et-technologiques/Risques-naturels-et-technologiques/Les-risques-naturels/Risque-incendie-de-foret>

Avalanche :

- La commune fait l'objet d'un Porté à connaissance de risque d'avalanche

<http://www.pyrenees-orientales.gouv.fr/Politiques-publiques/Environnement-eau-risques-naturels-et-technologiques/Risques-naturels-et-technologiques/Les-risques-naturels/Risque-avalanche>

Transport de matières dangereuses et risque de rupture de barrage :

- Risque de transport de matières dangereuses :

<http://www.pyrenees-orientales.gouv.fr/Politiques-publiques/Environnement-eau-risques-naturels-et-technologiques/Risques-naturels-et-technologiques/Les-risques-technologiques/Transport-de-matieres-dangereuses>

- Risque de rupture de barrage et de digues :

<http://www.pyrenees-orientales.gouv.fr/Politiques-publiques/Environnement-eau-risques-naturels-et-technologiques/Risques-naturels-et-technologiques/Les-risques-technologiques/Rupture-de-barrage>

Risque minier : la commune est concernée par le risque minier

Mouvement de terrain :

- Risque de glissement, d'éboulement, d'effondrement ou de coulée de terrain :

http://www.georisques.gouv.fr/connaitre_les_risques_pres_de_chez_soi/ma_commune_face_aux_risques/rapport?codeInsee=66147

- Mouvements différentiels de terrain lié au phénomène de retrait gonflement des argiles :

<https://www.georisques.gouv.fr/dossiers/argiles/donnees#/dpt/66/com/66147>

Date d'élaboration de la présente fiche :

29 mai 2020

PRÉFET DES PYRÉNÉES-ORIENTALES

**Direction Départementale
des Territoires et de la Mer**
Service Eau et Risques

Unité Prévention des risques

Dossier suivi par :
Magali GANIER

☎ : 04.68.38.10.54
📠 : 04.68.38.10.59
✉ : magali.ganier
@pyrenees-orientales.gouv.fr

Perpignan, le 9 JUIN 2020

ARRÊTÉ PRÉFECTORAL n°DDTM/SER/2020161-0012

relatif à l'élaboration de l'état des risques naturels et technologiques majeurs de biens immobiliers sur la commune de Port-Vendres

LE PRÉFET DES PYRÉNÉES-ORIENTALES
Chevalier de la Légion d'Honneur,
Chevalier de l'Ordre national du Mérite,

VU le code général des collectivités territoriales ;

VU le code de l'environnement, notamment les articles L 125-5 et R 125-23 à R 125-27 ;

VU le décret n° 2010-1254 du 22 octobre 2010 relatif à la prévention du risque sismique ;

VU le décret n° 2010-1255 du 22 octobre 2010 portant délimitation des zones de sismicité du territoire français ;

VU l'arrêté du 27 juin 2018 portant délimitation des zones à potentiel radon du territoire français ;

VU l'arrêté préfectoral n°DDTM/SER/2019365-0002 du 31/12/2019 fixant la liste des communes soumises à l'obligation d'information prévue à l'article L 125-5 du code de l'environnement ;

VU le porter à connaissance relatif aux règles de gestion du risque inondation ;

SUR proposition de Monsieur le Directeur départemental des territoires et de la mer ;

ARRÊTE

Article 1 :

Les documents nécessaires à l'élaboration de l'état des risques pour l'information des acquéreurs et des locataires de biens immobiliers situés sur la commune **de Port-Vendres** comprend la mention des risques naturels et technologiques pris en compte, la cartographie des zones exposées, l'intitulé des documents auxquels le vendeur ou le bailleur peut se référer, le lien internet de la liste actualisée des arrêtés ayant porté reconnaissance de l'état de catastrophe naturelle ou technologique et le niveau de sismicité réglementaire attaché à la commune.

Il est librement consultable en mairie **de Port-Vendres**, à la Direction départementale des territoires et de la mer des Pyrénées-Orientales (DDTM) et accessible depuis le site internet des services de l'État dans le département à l'adresse suivante :

<http://www.pyrenees-orientales.gouv.fr/Politiques-publiques/Environnement-eau-risques-naturels-et-technologiques/Risques-naturels-et-technologiques/Information-des-Acquereurs-et-des-Locataires-IAL/Dossier-communal-d-information>

Le document communal d'information sera mis à jour au regard des conditions mentionnées à l'article L 125-5 du code de l'environnement.

Article 2 :

Une copie du présent arrêté et du document communal d'information qui lui est annexé est adressée au maire de la commune **de Port-Vendres** et à la Chambre départementale des notaires.

Le présent arrêté sera affiché en mairie. L'affichage en mairie est justifié par un certificat d'affichage du maire transmis à la DDTM des Pyrénées-Orientales – Service Eau et Risques – Prévention des risques naturels – 2 rue Jean Richepin – BP 50909 – 66020 PERPIGNAN CEDEX.

Le présent arrêté est publié au recueil des actes administratifs de l'État dans le département et fera l'objet d'un avis de publication dans le journal L'Indépendant.

Article 3 :

Monsieur le Secrétaire Général de Préfecture, Messieurs les Sous-préfets, Monsieur le Maire et Monsieur le Directeur départemental des territoires et de la mer sont chargés, chacun en ce qui le concerne, de l'exécution du présent arrêté.

Le Préfet
Philippe CHOPIN



PRÉFECTURE DES PYRÉNÉES-ORIENTALES

FICHE SYNTHÉTIQUE COMMUNALE POUR LE RENSEIGNEMENT DE L'INFORMATION ACQUÉREUR-LOCATAIRE

Code postal :
66660

Commune de
Port-Vendres

Code INSEE :
66148

1. Annexe à l'arrêté préfectoral

**DDTM/SER/2020161-
0012**

du

09/06/20

mis à jour le

2. Situation de la commune au regard d'un ou plusieurs plans de prévention de risques naturels prévisibles [PPRN]

La commune est concernée par le périmètre d'un PPR N

oui

non

PPR approuvé

date

12/04/01

aléa

**inondation + mouvement de terrain +
submersion marine**

Le règlement du PPRN comprend des prescriptions de travaux

oui

non

Confer le règlement du PPR (pas de mesures de réduction de la vulnérabilité des biens existants)

Les documents de référence sont :

PPR (rapport de présentation, règlement, carte du zonage réglementaire, carte des aléas)

<http://www.pyrenees-orientales.gouv.fr/Politiques-publiques/Environnement-eau-risques-naturels-et-technologiques/Risques-naturels-et-technologiques/IAL-Information-Acquereurs-Locataires/Dossier-communal-d-information/PORT-VENDRES>

Consultable sur Internet

Dossier départemental des risques majeurs (DDRM)

<http://www.pyrenees-orientales.gouv.fr/Politiques-publiques/Environnement-eau-risques-naturels-et-technologiques/Risques-naturels-et-technologiques/Le-DDRM-des-Pyrenees-Orientales>

La commune est concernée par le périmètre d'un autre PPR N

oui

non

date

aléa

Le règlement du PPRN comprend des prescriptions de travaux

oui

non

Confer le règlement du PPR (pas de mesures de réduction de la vulnérabilité des biens existants)

Les documents de référence sont :

Consultable sur Internet

3. Situation de la commune au regard d'un plan de prévention des risques miniers [PPRM]

La commune est concernée par le périmètre d'un PPR M

oui

non

date

aléa

Le règlement du PPR M comprend des prescriptions de travaux

oui

non

Confer le règlement du PPR M (pas de mesures de réduction de la vulnérabilité des biens existants)

Les documents de référence sont :

Consultable sur Internet

4. Situation de la commune au regard d'un plan de prévention de risques technologiques [PPRT]

La commune est concernée par le périmètre d'un PPR T

oui

non

date

effet

Le règlement du PPRT comprend des prescriptions de travaux

oui

non

Confer le règlement du PPR T (pas de mesures de réduction de la vulnérabilité des biens existants)

Les documents de référence sont :

Consultable sur Internet

5. Situation de la commune au regard du zonage réglementaire pour la prise en compte de la sismicité

La commune est située dans une zone de sismicité classée

zone 1

Très faible

zone 2

Faible

zone 3

Modérée

zone 4

Moyenne

zone 5

Forte

Article D 563-8-1 sur la répartition des communes entre les cinq zones de sismicité disponible sur le site internet :

https://www.legifrance.gouv.fr/affichCodeArticle.do?sessionId=D6116E9F001FF892353CD4562814C1CA.tplgr21s_1?idArticle=LEGIARTI000030066108&cidTexte=LEGITEXT000006074220&categorieLien=id&dateTexte=

Carte de zonage du BRGM disponible sur le site internet de l'État dans les Pyrénées-Orientales :

<http://www.pyrenees-orientales.gouv.fr/Politiques-publiques/Environnement-eau-risques-naturels-et-technologiques/Risques-naturels-et-technologiques/Les-risques-naturels/Risque-sismique>

6. Situation de l'immeuble au regard du zonage réglementaire à potentiel radon

L'immeuble se situe dans une commune à potentiel radon classée en niveau 3

oui

non

Cartographie du potentiel radon par commune consultable sur le site : <https://www.irsn.fr/FR/connaissances/Environnement/expertises-radioactivite-naturelle/radon/Pages/5-cartographie-potentiel-radon-commune.aspx>

Arrêté du 27 juin 2018 portant délimitation des zones à potentiel radon du territoire français disponible sur le site :

<https://www.legifrance.gouv.fr/affichTexte.do?cidTexte=JORFTEXT000037131346&categorieLien=id>

7. Information relative à la pollution de sols

Le terrain est situé en secteur d'information sur les sols (SIS)

oui

non

Aucun secteur d'information sur les sols (SIS) n'a été arrêté dans le département des Pyrénées-orientales

Les SIS sont en cours de consultation dans les Pyrénées-Orientales.

Site de référence : <http://www.georisques.gouv.fr/dossiers/pollution-des-sols-sis-et-anciens-sites-industriels>

8. Arrêtés portant ou ayant porté reconnaissance de l'état de catastrophe naturelle ou technologique

La commune est concernée depuis 1982 par un ou plusieurs arrêtés

Ces données sont disponibles sur le site : http://www.georisques.gouv.fr/connaître_les_risques_pres_de_chez_soil_ma_commune_face_aux_risques/rapport?codeInsee=66148

Pièces complémentaires

9. Cartographie et autres documents

Extraits de documents ou de dossiers permettant la localisation des immeubles au regard des risques encourus

Porter à connaissance (PàC) du 11 juillet 2019 relatif aux règles de gestion du risque inondation et aux cartographies communales de synthèse des risques d'inondation :

Consultable sur le site internet de l'État dans les Pyrénées-Orientales :

<http://www.pyrenees-orientales.gouv.fr/Politiques-publiques/Environnement-eau-risques-naturels-et-technologiques/Risques-naturels-et-technologiques/Porters-a-connaissance/Le-risque-inondation>

Ce PàC intègre l'aléa du PPR, la cartographie directive inondation et l'atlas des zones inondables

Cartographie directive inondation

<http://www.pyrenees-orientales.gouv.fr/Politiques-publiques/Environnement-eau-risques-naturels-et-technologiques/Risques-naturels-et-technologiques/Directive-Inondations>

Atlas des zones inondables :

<http://www.occitanie.developpement-durable.gouv.fr/les-atlas-departementaux-des-zones-inondables-adzi-r507.html>

10. Textes réglementaires

Disponibles sur le site Légifrance : <https://www.legifrance.gouv.fr/>

Autres risques connus à ce jour sur la commune

Le dossier de transmission des informations aux maires sur les risques majeurs pouvant concerner la commune est consultable sur internet à l'adresse suivante :

<http://www.pyrenees-orientales.gouv.fr/Politiques-publiques/Environnement-eau-risques-naturels-et-technologiques/Risques-naturels-et-technologiques/Transmission-des-informations-aux-maires-TIM>

Les éléments d'informations concernant les risques pouvant intéresser la commune sont également disponibles aux adresses suivantes :

Incendie de forêt :

- La commune est concernée par un risque de feux de forêt

<http://www.pyrenees-orientales.gouv.fr/Politiques-publiques/Environnement-eau-risques-naturels-et-technologiques/Risques-naturels-et-technologiques/Les-risques-naturels/Risque-incendie-de-foret>

Transport de matières dangereuses et risque de rupture de barrage :

- Risque de transport de matières dangereuses :

<http://www.pyrenees-orientales.gouv.fr/Politiques-publiques/Environnement-eau-risques-naturels-et-technologiques/Risques-naturels-et-technologiques/Les-risques-technologiques/Transport-de-matieres-dangereuses>

- Risque de rupture de barrage :

<http://www.pyrenees-orientales.gouv.fr/Politiques-publiques/Environnement-eau-risques-naturels-et-technologiques/Risques-naturels-et-technologiques/Les-risques-technologiques/Rupture-de-barrage>

Mouvement de terrain :

- Risque de glissement, d'éboulement, d'effondrement ou de coulée de terrain :

http://www.georisques.gouv.fr/connaitre_les_risques_pres_de_chez_so/ma_commune_face_aux_risques/rapport?codeInsee=66148

- Mouvements différentiels de terrain lié au phénomène de retrait gonflement des argiles :

<https://www.georisques.gouv.fr/dossiers/argiles/donnees#/dpt/66/com/66148>

Date d'élaboration de la présente fiche :

29 mai 2020



Liberté • Égalité • Fraternité
RÉPUBLIQUE FRANÇAISE

PRÉFET DES PYRÉNÉES-ORIENTALES

**Direction Départementale
des Territoires et de la Mer**
Service Eau et Risques

Unité Prévention des risques

Dossier suivi par :
Magali GANIER

☎ : 04.68.38.10.54
☎ : 04.68.38.10.59
✉ : magali.ganier
@pyrenees-orientales.gouv.fr

Perpignan, le **9 JUIN 2020**

ARRÊTÉ PRÉFECTORAL n°DDTM/SER/2020161-0013

relatif à l'élaboration de l'état des risques naturels et technologiques majeurs de biens immobiliers sur la commune de Prades

LE PRÉFET DES PYRÉNÉES-ORIENTALES
Chevalier de la Légion d'Honneur,
Chevalier de l'Ordre national du Mérite,

VU le code général des collectivités territoriales ;

VU le code de l'environnement, notamment les articles L 125-5 et R 125-23 à R 125-27 ;

VU le décret n° 2010-1254 du 22 octobre 2010 relatif à la prévention du risque sismique ;

VU le décret n° 2010-1255 du 22 octobre 2010 portant délimitation des zones de sismicité du territoire français ;

VU l'arrêté du 27 juin 2018 portant délimitation des zones à potentiel radon du territoire français ;

VU l'arrêté préfectoral n°DDTM/SER/2019365-0002 du 31/12/2019 fixant la liste des communes soumises à l'obligation d'information prévue à l'article L 125-5 du code de l'environnement ;

SUR proposition de Monsieur le Directeur départemental des territoires et de la mer ;

ARRÊTE

Article 1 :

Les documents nécessaires à l'élaboration de l'état des risques pour l'information des acquéreurs et des locataires de biens immobiliers situés sur la commune **de Prades** comprend la mention des risques naturels et technologiques pris en compte, la cartographie des zones exposées, l'intitulé des documents auxquels le vendeur ou le bailleur peut se référer, le lien internet de la liste actualisée des arrêtés ayant porté reconnaissance de l'état de catastrophe naturelle ou technologique et le niveau de sismicité réglementaire attaché à la commune.

Il est librement consultable en mairie **de Prades**, à la Direction départementale des territoires et de la mer des Pyrénées-Orientales (DDTM) et accessible depuis le site internet des services de l'État dans le département à l'adresse suivante :

<http://www.pyrenees-orientales.gouv.fr/Politiques-publiques/Environnement-eau-risques-naturels-et-technologiques/Risques-naturels-et-technologiques/Information-des-Acquereurs-et-des-Locataires-IAL/Dossier-communal-d-information>

Le document communal d'information sera mis à jour au regard des conditions mentionnées à l'article L 125-5 du code de l'environnement.

Article 2 :

Une copie du présent arrêté et du document communal d'information qui lui est annexé est adressée au maire de la commune **de Prades** et à la Chambre départementale des notaires.

Le présent arrêté sera affiché en mairie. L'affichage en mairie est justifié par un certificat d'affichage du maire transmis à la DDTM des Pyrénées-Orientales – Service Eau et Risques – Prévention des risques naturels – 2 rue Jean Richepin – BP 50909 – 66020 PERPIGNAN CEDEX.

Le présent arrêté est publié au recueil des actes administratifs de l'État dans le département et fera l'objet d'un avis de publication dans le journal L'Indépendant.

Article 3 :

Monsieur le Secrétaire Général de Préfecture, Messieurs les Sous-préfets, Monsieur le Maire et Monsieur le Directeur départemental des territoires et de la mer sont chargés, chacun en ce qui le concerne, de l'exécution du présent arrêté.

Le Préfet
Philippe CHOPIN





PRÉFECTURE DES PYRÉNÉES-ORIENTALES

FICHE SYNTHÉTIQUE COMMUNALE POUR LE RENSEIGNEMENT DE L'INFORMATION ACQUÉREUR-LOCATAIRE

Code postal : Commune de Code INSEE :

1. Annexe à l'arrêté préfectoral

DDTM/SER/2020161-0013 du mis à jour le

2. Situation de la commune au regard d'un ou plusieurs plans de prévention de risques naturels prévisibles [PPRN]

La commune est concernée par le périmètre d'un PPR N oui non

PPR approuvé date aléa

Le règlement du PPRN comprend des prescriptions de travaux oui non

Confer le règlement du PPR (pas de mesures de réduction de la vulnérabilité des biens existants)

Les documents de référence sont :

PPR (rapport de présentation, règlement, carte du zonage réglementaire, carte des aléas)

<http://www.pyrenees-orientales.gouv.fr/Politiques-publiques/Environnement-eau-risques-naturels-et-technologiques/Risques-naturels-et-technologiques/IAL-Information-Acquereurs-Locataires/Dossier-communal-d-information/PRADES>

Consultable sur Internet

Dossier départemental des risques majeurs (DDRM)

<http://www.pyrenees-orientales.gouv.fr/Politiques-publiques/Environnement-eau-risques-naturels-et-technologiques/Risques-naturels-et-technologiques/Le-DDRM-des-Pyrenees-Orientales>

La commune est concernée par le périmètre d'un autre PPR N oui non

date aléa

Le règlement du PPRN comprend des prescriptions de travaux oui non

Confer le règlement du PPR (pas de mesures de réduction de la vulnérabilité des biens existants)

Les documents de référence sont :

Consultable sur Internet

3. Situation de la commune au regard d'un plan de prévention des risques miniers [PPRM]

La commune est concernée par le périmètre d'un PPR M oui non

date aléa

Le règlement du PPR M comprend des prescriptions de travaux oui non

Confer le règlement du PPR M (pas de mesures de réduction de la vulnérabilité des biens existants)

Les documents de référence sont :

Consultable sur Internet

4. Situation de la commune au regard d'un plan de prévention de risques technologiques [PPRT]

La commune est concernée par le périmètre d'un PPR T oui non

date effet

Le règlement du PPRT comprend des prescriptions de travaux oui non

Confer le règlement du PPR T (pas de mesures de réduction de la vulnérabilité des biens existants)

Les documents de référence sont :

5. Situation de la commune au regard du zonage réglementaire pour la prise en compte de la sismicité

La commune est située dans une zone de sismicité classée

zone 1

zone 2

zone 3

zone 4

zone 5

Très faible

Faible

Modérée

Moyenne

Forte

Article D 563-8-1 sur la répartition des communes entre les cinq zones de sismicité disponible sur le site internet :

https://www.legifrance.gouv.fr/affichCodeArticle.do?jsessionid=D6116E9F001FF892353CD4562814C1CA.tplgfr21s_1?idArticle=LEGIARTI000030066108&cidTexte=LEGITEXT000006074220&categorieLien=id&dateTexte=

Carte de zonage du BRGM disponible sur le site internet de l'État dans les Pyrénées-Orientales :

<http://www.pyrenees-orientales.gouv.fr/Politiques-publiques/Environnement-eau-risques-naturels-et-technologiques/Risques-naturels-et-technologiques/Les-risques-naturels/Risque-sismique>

6. Situation de l'immeuble au regard du zonage réglementaire à potentiel radon

L'immeuble se situe dans une commune à potentiel radon classée en niveau 3

oui

non

Cartographie du potentiel radon par commune consultable sur le site : <https://www.irsn.fr/FR/connaissances/Environnement/expertises-radioactivite-naturelle/radon/Pages/5-cartographie-potentiel-radon-commune.aspx>

Arrêté du 27 juin 2018 portant délimitation des zones à potentiel radon du territoire français disponible sur le site :

<https://www.legifrance.gouv.fr/affichTexte.do?cidTexte=JORFTEXT000037131346&categorieLien=id>

7. Information relative à la pollution de sols

Le terrain est situé en secteur d'information sur les sols (SIS)

oui

non

Aucun secteur d'information sur les sols (SIS) n'a été arrêté dans le département des Pyrénées-orientales

Les SIS sont en cours de consultation dans les Pyrénées-Orientales.

Site de référence : <http://www.georisques.gouv.fr/dossiers/pollution-des-sols-sis-et-anciens-sites-industriels>

8. Arrêtés portant ou ayant porté reconnaissance de l'état de catastrophe naturelle ou technologique

La commune est concernée depuis 1982 par un ou plusieurs arrêtés

Ces données sont disponibles sur le site : http://www.georisques.gouv.fr/connaitre_les_risques_pres_de_chez_soil_ma_commune_face_aux_risques/rapport?codeInsee=66149

Pièces complémentaires

9. Cartographie et autres documents

Extraits de documents ou de dossiers permettant la localisation des immeubles au regard des risques encourus

Cartographie directive inondation

<http://www.pyrenees-orientales.gouv.fr/Politiques-publiques/Environnement-eau-risques-naturels-et-technologiques/Risques-naturels-et-technologiques/Directive-Inondations>

Atlas des zones inondables :

<http://www.occitanie.developpement-durable.gouv.fr/les-atlas-departementaux-des-zones-inondables-adzi-r507.html>

10. Textes réglementaires

Disponibles sur le site Légifrance : <https://www.legifrance.gouv.fr/>

PPR = Plan de Prévention des Risques ; PER = Plan d'Exposition aux risques ; PSS= Plan des surfaces submersibles ; R III-3 = cartographie des risques selon la procédure R11-3 du code de l'Urbanisme

Autres risques connus à ce jour sur la commune

Le dossier de transmission des informations aux maires sur les risques majeurs pouvant concerner la commune est consultable sur internet à l'adresse suivante :

<http://www.pyrenees-orientales.gouv.fr/Politiques-publiques/Environnement-eau-risques-naturels-et-technologiques/Risques-naturels-et-technologiques/Transmission-des-informations-aux-maires-TIM>

Les éléments d'informations concernant les risques pouvant intéresser la commune sont également disponibles aux adresses suivantes :

Incendie de forêt :

- La commune est concernée par un risque de feux de forêt

<http://www.pyrenees-orientales.gouv.fr/Politiques-publiques/Environnement-eau-risques-naturels-et-technologiques/Risques-naturels-et-technologiques/Les-risques-naturels/Risque-incendie-de-foret>

Risque minier : la commune est concernée par le risque minier

Transport de matières dangereuses et risque de rupture de barrage :

- Risque de transport de matières dangereuses :

<http://www.pyrenees-orientales.gouv.fr/Politiques-publiques/Environnement-eau-risques-naturels-et-technologiques/Risques-naturels-et-technologiques/Les-risques-technologiques/Transport-de-matieres-dangereuses>

- Risque de rupture de barrage :

<http://www.pyrenees-orientales.gouv.fr/Politiques-publiques/Environnement-eau-risques-naturels-et-technologiques/Risques-naturels-et-technologiques/Les-risques-technologiques/Rupture-de-barrage>

Mouvement de terrain :

- Risque de glissement, d'éboulement, d'effondrement ou de coulée de terrain :

http://www.georisques.gouv.fr/connaitre_les_risques_pres_de_chez_so_i/ma_commune_face_aux_risques/rapport?codeInsee=66149

- Mouvements différentiels de terrain lié au phénomène de retrait gonflement des argiles :

<https://www.georisques.gouv.fr/dossiers/argiles/donnees#/dpt/66/com/66149>

Date d'élaboration de la présente fiche :

29 mai 2020

PRÉFET DES PYRÉNÉES-ORIENTALES

**Direction Départementale
des Territoires et de la Mer**
Service Eau et Risques

Unité Prévention des risques

Dossier suivi par :
Magali GANIER

☎ : 04.68.38.10.54
📠 : 04.68.38.10.59
✉ : magali.ganier
@pyrenees-orientales.gouv.fr

Perpignan, le **9 JUIN 2020**

ARRÊTÉ PRÉFECTORAL n°DDTM/SER/2020**161-0014**

relatif à l'élaboration de l'état des risques naturels et technologiques majeurs de biens immobiliers sur la commune de Prats-de-Mollo-la-Preste

LE PRÉFET DES PYRÉNÉES-ORIENTALES
Chevalier de la Légion d'Honneur,
Chevalier de l'Ordre national du Mérite,

VU le code général des collectivités territoriales ;

VU le code de l'environnement, notamment les articles L 125-5 et R 125-23 à R 125-27 ;

VU le décret n° 2010-1254 du 22 octobre 2010 relatif à la prévention du risque sismique ;

VU le décret n° 2010-1255 du 22 octobre 2010 portant délimitation des zones de sismicité du territoire français ;

VU l'arrêté du 27 juin 2018 portant délimitation des zones à potentiel radon du territoire français ;

VU l'arrêté préfectoral n°DDTM/SER/2019365-0002 du 31/12/2019 fixant la liste des communes soumises à l'obligation d'information prévue à l'article L 125-5 du code de l'environnement ;

SUR proposition de Monsieur le Directeur départemental des territoires et de la mer ;

ARRÊTE

Article 1 :

Les documents nécessaires à l'élaboration de l'état des risques pour l'information des acquéreurs et des locataires de biens immobiliers situés sur la commune **de Prats-de-Mollo-la-Preste** comprend la mention des risques naturels et technologiques pris en compte, la cartographie des zones exposées, l'intitulé des documents auxquels le vendeur ou le bailleur peut se référer, le lien internet de la liste actualisée des arrêtés ayant porté reconnaissance de l'état de catastrophe naturelle ou technologique et le niveau de sismicité réglementaire attaché à la commune.

Il est librement consultable en mairie **de Prats-de-Mollo-la-Preste**, à la Direction départementale des territoires et de la mer des Pyrénées-Orientales (DDTM) et accessible depuis le site internet des services de l'État dans le département à l'adresse suivante :
<http://www.pyrenees-orientales.gouv.fr/Politiques-publiques/Environnement-eau-risques-naturels-et-technologiques/Risques-naturels-et-technologiques/Information-des-Acquereurs-et-des-Locataires-IAL/Dossier-communal-d-information>

Le document communal d'information sera mis à jour au regard des conditions mentionnées à l'article L 125-5 du code de l'environnement.

Article 2 :

Une copie du présent arrêté et du document communal d'information qui lui est annexé est adressée au maire de la commune **de Prats-de-Mollo-la-Preste** et à la Chambre départementale des notaires.

Le présent arrêté sera affiché en mairie. L'affichage en mairie est justifié par un certificat d'affichage du maire transmis à la DDTM des Pyrénées-Orientales – Service Eau et Risques – Prévention des risques naturels – 2 rue Jean Richepin – BP 50909 – 66020 PERPIGNAN CEDEX.

Le présent arrêté est publié au recueil des actes administratifs de l'État dans le département et fera l'objet d'un avis de publication dans le journal L'Indépendant.

Article 3 :

Monsieur le Secrétaire Général de Préfecture, Messieurs les Sous-préfets, Monsieur le Maire et Monsieur le Directeur départemental des territoires et de la mer sont chargés, chacun en ce qui le concerne, de l'exécution du présent arrêté.

Le Préfet
Philippe CHOPIN





PRÉFECTURE DES PYRÉNÉES-ORIENTALES

FICHE SYNTHÉTIQUE COMMUNALE POUR LE RENSEIGNEMENT DE L'INFORMATION ACQUÉREUR-LOCATAIRE

Code postal : Commune de Code INSEE :

1. Annexe à l'arrêté préfectoral

DDTM/SER/2020161-0014 du mis à jour le

2. Situation de la commune au regard d'un ou plusieurs plans de prévention de risques naturels prévisibles [PPRN]

La commune est concernée par le périmètre d'un PPR N oui non

PER valant PPR approuvé date aléa

Le règlement du PPRN comprend des prescriptions de travaux oui non

Confer le règlement du PPR (pas de mesures de réduction de la vulnérabilité des biens existants)

Les documents de référence sont :

PER valant PPR (rapport de présentation, règlement, carte du zonage réglementaire, carte des aléas)

<http://www.pyrenees-orientales.gouv.fr/Politiques-publiques/Environnement-eau-risques-naturels-et-technologiques/Risques-naturels-et-technologiques/IAL-Information-Acqueurs-Locataires/Dossier-communal-d-information/PRATS-DE-MOLLO-LA-PRESTE>

Consultable sur Internet

Dossier départemental des risques majeurs (DDRM)

<http://www.pyrenees-orientales.gouv.fr/Politiques-publiques/Environnement-eau-risques-naturels-et-technologiques/Risques-naturels-et-technologiques/Le-DDRM-des-Pyrenees-Orientales>

La commune est concernée par le périmètre d'un autre PPR N oui non

date aléa

Le règlement du PPRN comprend des prescriptions de travaux oui non

Confer le règlement du PPR (pas de mesures de réduction de la vulnérabilité des biens existants)

Les documents de référence sont :

Consultable sur Internet

3. Situation de la commune au regard d'un plan de prévention des risques miniers [PPRM]

La commune est concernée par le périmètre d'un PPR M oui non

date aléa

Le règlement du PPR M comprend des prescriptions de travaux oui non

Confer le règlement du PPR M (pas de mesures de réduction de la vulnérabilité des biens existants)

Les documents de référence sont :

Consultable sur Internet

4. Situation de la commune au regard d'un plan de prévention de risques technologiques [PPRT]

La commune est concernée par le périmètre d'un PPR T oui non

date effet

Le règlement du PPRT comprend des prescriptions de travaux oui non

Confer le règlement du PPR T (pas de mesures de réduction de la vulnérabilité des biens existants)

Les documents de référence sont :

5. Situation de la commune au regard du zonage réglementaire pour la prise en compte de la sismicité

La commune est située dans une zone de sismicité classée

zone 1

zone 2

zone 3

zone 4

zone 5

Très faible

Faible

Modérée

Moyenne

Forte

Article D 563-8-1 sur la répartition des communes entre les cinq zones de sismicité disponible sur le site internet :

https://www.legifrance.gouv.fr/affichCodeArticle.do?jsessionid=D6116E9F001FF892353CD4562814C1CA.tplgfr21s_1?idArticle=LEGIARTI000030066108&cidTexte=LEGITEXT000006074220&categorieLien=id&dateTexte=

Carte de zonage du BRGM disponible sur le site internet de l'État dans les Pyrénées-Orientales :

<http://www.pyrenees-orientales.gouv.fr/Politiques-publiques/Environnement-eau-risques-naturels-et-technologiques/Risques-naturels-et-technologiques/Les-risques-naturels/Risque-sismique>

6. Situation de l'immeuble au regard du zonage réglementaire à potentiel radon

L'immeuble se situe dans une commune à potentiel radon classée en niveau 3

oui

non

Cartographie du potentiel radon par commune consultable sur le site : <https://www.irsn.fr/FR/connaissances/Environnement/expertises-radioactivite-naturelle/radon/Pages/5-cartographie-potentiel-radon-commune.aspx>

Arrêté du 27 juin 2018 portant délimitation des zones à potentiel radon du territoire français disponible sur le site :

<https://www.legifrance.gouv.fr/affichTexte.do?cidTexte=JORFTEXT000037131346&categorieLien=id>

7. Information relative à la pollution de sols

Le terrain est situé en secteur d'information sur les sols (SIS)

oui

non

Aucun secteur d'information sur les sols (SIS) n'a été arrêté dans le département des Pyrénées-orientales

Les SIS sont en cours de consultation dans les Pyrénées-Orientales.

Site de référence : <http://www.georisques.gouv.fr/dossiers/pollution-des-sols-sis-et-anciens-sites-industriels>

8. Arrêtés portant ou ayant porté reconnaissance de l'état de catastrophe naturelle ou technologique

La commune est concernée depuis 1982 par un ou plusieurs arrêtés

Ces données sont disponibles sur le site : http://www.georisques.gouv.fr/connaitre_les_risques_pres_de_chez_soil_ma_commune_face_aux_risques/rapport?codeInsee=66150

Pièces complémentaires

9. Cartographie et autres documents

Extraits de documents ou de dossiers permettant la localisation des immeubles au regard des risques encourus

Cartographie directive inondation

<http://www.pyrenees-orientales.gouv.fr/Politiques-publiques/Environnement-eau-risques-naturels-et-technologiques/Risques-naturels-et-technologiques/Directive-Inondations>

Atlas des zones inondables :

<http://www.occitanie.developpement-durable.gouv.fr/les-atlas-departementaux-des-zones-inondables-adzi-r507.html>

10. Textes réglementaires

Disponibles sur le site Légifrance : <https://www.legifrance.gouv.fr/>

PPR = Plan de Prévention des Risques ; PER = Plan d'Exposition aux risques ; PSS= Plan des surfaces submersibles ; R III-3 = cartographie des risques selon la procédure R11-3 du code de l'Urbanisme

Autres risques connus à ce jour sur la commune

Le dossier de transmission des informations aux maires sur les risques majeurs pouvant concerner la commune est consultable sur internet à l'adresse suivante :

<http://www.pyrenees-orientales.gouv.fr/Politiques-publiques/Environnement-eau-risques-naturels-et-technologiques/Risques-naturels-et-technologiques/Transmission-des-informations-aux-maires-TIM>

Les éléments d'informations concernant les risques pouvant intéresser la commune sont également disponibles aux adresses suivantes :

Incendie de forêt :

- La commune est concernée par un risque de feux de forêt

<http://www.pyrenees-orientales.gouv.fr/Politiques-publiques/Environnement-eau-risques-naturels-et-technologiques/Risques-naturels-et-technologiques/Les-risques-naturels/Risque-incendie-de-foret>

Avalanche :

- La commune fait l'objet d'un Porté à connaissance de risque d'avalanche

<http://www.pyrenees-orientales.gouv.fr/Politiques-publiques/Environnement-eau-risques-naturels-et-technologiques/Risques-naturels-et-technologiques/Les-risques-naturels/Risque-avalanche>

Risque minier : la commune est concernée par le risque minier

Mouvement de terrain :

- Risque de glissement, d'éboulement, d'effondrement ou de coulée de terrain :

http://www.georisques.gouv.fr/connaitre_les_risques_pres_de_chez_soi/ma_commune_face_aux_risques/rapport?codeInsee=66150

- Mouvements différentiels de terrain lié au phénomène de retrait gonflement des argiles :

<https://www.georisques.gouv.fr/dossiers/argiles/donnees#/dpt/66/com/66150>

Date d'élaboration de la présente fiche :

29 mai 2020

PRÉFET DES PYRÉNÉES-ORIENTALES

**Direction Départementale
des Territoires et de la Mer**
Service Eau et Risques

Unité Prévention des risques

Dossier suivi par :
Magali GANIER

☎ : 04.68.38.10.54
☎ : 04.68.38.10.59
✉ : magali.ganier
@pyrenees-orientales.gouv.fr

Perpignan, le 9 JUIN 2020

ARRÊTÉ PRÉFECTORAL n°DDTM/SER/2020/161-0015

relatif à l'élaboration de l'état des risques naturels et technologiques majeurs de biens immobiliers sur la commune de Prats-de-Sournia

LE PRÉFET DES PYRÉNÉES-ORIENTALES
Chevalier de la Légion d'Honneur,
Chevalier de l'Ordre national du Mérite,

VU le code général des collectivités territoriales ;

VU le code de l'environnement, notamment les articles L 125-5 et R 125-23 à R 125-27 ;

VU le décret n° 2010-1254 du 22 octobre 2010 relatif à la prévention du risque sismique ;

VU le décret n° 2010-1255 du 22 octobre 2010 portant délimitation des zones de sismicité du territoire français ;

VU l'arrêté du 27 juin 2018 portant délimitation des zones à potentiel radon du territoire français ;

VU l'arrêté préfectoral n°DDTM/SER/2019365-0002 du 31/12/2019 fixant la liste des communes soumises à l'obligation d'information prévue à l'article L 125-5 du code de l'environnement ;

SUR proposition de Monsieur le Directeur départemental des territoires et de la mer ;

ARRÊTE

Article 1 :

Les documents nécessaires à l'élaboration de l'état des risques pour l'information des acquéreurs et des locataires de biens immobiliers situés sur la commune de **Prats-de-Sournia** comprend la mention des risques naturels et technologiques pris en compte, la cartographie des zones exposées, l'intitulé des documents auxquels le vendeur ou le bailleur peut se référer, le lien internet de la liste actualisée des arrêtés ayant porté reconnaissance de l'état de catastrophe naturelle ou technologique et le niveau de sismicité réglementaire attaché à la commune.

Il est librement consultable en mairie de **Prats-de-Sournia**, à la Direction départementale des territoires et de la mer des Pyrénées-Orientales (DDTM) et accessible depuis le site internet des services de l'État dans le département à l'adresse suivante :

<http://www.pyrenees-orientales.gouv.fr/Politiques-publiques/Environnement-eau-risques-naturels-et-technologiques/Risques-naturels-et-technologiques/Information-des-Acquereurs-et-des-Locataires-IAL/Dossier-communal-d-information>

Le document communal d'information sera mis à jour au regard des conditions mentionnées à l'article L 125-5 du code de l'environnement.

Article 2 :

Une copie du présent arrêté et du document communal d'information qui lui est annexé est adressée au maire de la commune de **Prats-de-Sournia** et à la Chambre départementale des notaires.

Le présent arrêté sera affiché en mairie. L'affichage en mairie est justifié par un certificat d'affichage du maire transmis à la DDTM des Pyrénées-Orientales – Service Eau et Risques – Prévention des risques naturels – 2 rue Jean Richepin – BP 50909 – 66020 PERPIGNAN CEDEX.

Le présent arrêté est publié au recueil des actes administratifs de l'État dans le département et fera l'objet d'un avis de publication dans le journal L'Indépendant.

Article 3 :

Monsieur le Secrétaire Général de Préfecture, Messieurs les Sous-préfets, Monsieur le Maire et Monsieur le Directeur départemental des territoires et de la mer sont chargés, chacun en ce qui le concerne, de l'exécution du présent arrêté.

Le Préfet
Philippe CHOPIN



PRÉFET DES PYRÉNÉES-ORIENTALES

**Direction Départementale
des Territoires et de la Mer**
Service Eau et Risques

Unité Prévention des risques

Dossier suivi par :
Magali GANIER

☎ : 04.68.38.10.54
☎ : 04.68.38.10.59
✉ : magali.ganier
@pyrenees-orientales.gouv.fr

Perpignan, le 9 JUIN 2020

ARRÊTÉ PRÉFECTORAL n°DDTM/SER/2020/161-0015

relatif à l'élaboration de l'état des risques naturels et technologiques majeurs de biens immobiliers sur la commune de Prats-de-Sournia

LE PRÉFET DES PYRÉNÉES-ORIENTALES
Chevalier de la Légion d'Honneur,
Chevalier de l'Ordre national du Mérite,

VU le code général des collectivités territoriales ;

VU le code de l'environnement, notamment les articles L 125-5 et R 125-23 à R 125-27 ;

VU le décret n° 2010-1254 du 22 octobre 2010 relatif à la prévention du risque sismique ;

VU le décret n° 2010-1255 du 22 octobre 2010 portant délimitation des zones de sismicité du territoire français ;

VU l'arrêté du 27 juin 2018 portant délimitation des zones à potentiel radon du territoire français ;

VU l'arrêté préfectoral n°DDTM/SER/2019365-0002 du 31/12/2019 fixant la liste des communes soumises à l'obligation d'information prévue à l'article L 125-5 du code de l'environnement ;

SUR proposition de Monsieur le Directeur départemental des territoires et de la mer ;

ARRÊTE

Article 1 :

Les documents nécessaires à l'élaboration de l'état des risques pour l'information des acquéreurs et des locataires de biens immobiliers situés sur la commune de **Prats-de-Sournia** comprend la mention des risques naturels et technologiques pris en compte, la cartographie des zones exposées, l'intitulé des documents auxquels le vendeur ou le bailleur peut se référer, le lien internet de la liste actualisée des arrêtés ayant porté reconnaissance de l'état de catastrophe naturelle ou technologique et le niveau de sismicité réglementaire attaché à la commune.

Il est librement consultable en mairie de **Prats-de-Sournia**, à la Direction départementale des territoires et de la mer des Pyrénées-Orientales (DDTM) et accessible depuis le site internet des services de l'État dans le département à l'adresse suivante :

<http://www.pyrenees-orientales.gouv.fr/Politiques-publiques/Environnement-eau-risques-naturels-et-technologiques/Risques-naturels-et-technologiques/Information-des-Acquereurs-et-des-Locataires-IAL/Dossier-communal-d-information>

Le document communal d'information sera mis à jour au regard des conditions mentionnées à l'article L 125-5 du code de l'environnement.

Article 2 :

Une copie du présent arrêté et du document communal d'information qui lui est annexé est adressée au maire de la commune de **Prats-de-Sournia** et à la Chambre départementale des notaires.

Le présent arrêté sera affiché en mairie. L'affichage en mairie est justifié par un certificat d'affichage du maire transmis à la DDTM des Pyrénées-Orientales – Service Eau et Risques – Prévention des risques naturels – 2 rue Jean Richepin – BP 50909 – 66020 PERPIGNAN CEDEX.

Le présent arrêté est publié au recueil des actes administratifs de l'État dans le département et fera l'objet d'un avis de publication dans le journal L'Indépendant.

Article 3 :

Monsieur le Secrétaire Général de Préfecture, Messieurs les Sous-préfets, Monsieur le Maire et Monsieur le Directeur départemental des territoires et de la mer sont chargés, chacun en ce qui le concerne, de l'exécution du présent arrêté.

Le Préfet
Philippe CHOPIN





PRÉFECTURE DES PYRÉNÉES-ORIENTALES

FICHE SYNTHÉTIQUE COMMUNALE POUR LE RENSEIGNEMENT DE L'INFORMATION ACQUÉREUR-LOCATAIRE

Code postal : Commune de Code INSEE :

1. Annexe à l'arrêté préfectoral

DDTM/SER/2020161-0015 du mis à jour le

2. Situation de la commune au regard d'un ou plusieurs plans de prévention de risques naturels prévisibles [PPRN]

La commune est concernée par le périmètre d'un PPR N oui non

date aléa

Le règlement du PPRN comprend des prescriptions de travaux oui non

Confer le règlement du PPR (pas de mesures de réduction de la vulnérabilité des biens existants)

Les documents de référence sont :

Consultable sur Internet
Dossier départemental des risques majeurs (DDRM)
<http://www.pyrenees-orientales.gouv.fr/Politiques-publiques/Environnement-eau-risques-naturels-et-technologiques/Risques-naturels-et-technologiques/Le-DDRM-des-Pyrenees-Orientales>

La commune est concernée par le périmètre d'un autre PPR N oui non

date aléa

Le règlement du PPRN comprend des prescriptions de travaux oui non

Confer le règlement du PPR (pas de mesures de réduction de la vulnérabilité des biens existants)

Les documents de référence sont :

Consultable sur Internet

3. Situation de la commune au regard d'un plan de prévention des risques miniers [PPRM]

La commune est concernée par le périmètre d'un PPR M oui non

date aléa

Le règlement du PPR M comprend des prescriptions de travaux oui non

Confer le règlement du PPR M (pas de mesures de réduction de la vulnérabilité des biens existants)

Les documents de référence sont :

Consultable sur Internet

4. Situation de la commune au regard d'un plan de prévention de risques technologiques [PPRT]

La commune est concernée par le périmètre d'un PPR T oui non

date effet

Le règlement du PPRT comprend des prescriptions de travaux oui non

Confer le règlement du PPR T (pas de mesures de réduction de la vulnérabilité des biens existants)

Les documents de référence sont :

Consultable sur Internet

5. Situation de la commune au regard du zonage réglementaire pour la prise en compte de la sismicité

La commune est située dans une zone de sismicité classée

zone 1 zone 2 zone 3 zone 4 zone 5
Très faible Faible Modérée Moyenne Forte

Article D 563-8-1 sur la répartition des communes entre les cinq zones de sismicité disponible sur le site internet : https://www.legifrance.gouv.fr/affichCodeArticle.do?sessionId=D6116E9F001FF892353CD4562814C1CA.tplgfr21s_1?idArticle=LEGIARTI000030066108&cidTexte=LEGITEXT00006074220&categorieLien=id&dateTexte=

Carte de zonage du BRGM disponible sur le site internet de l'État dans les Pyrénées-Orientales :

<http://www.pyrenees-orientales.gouv.fr/Politiques-publiques/Environnement-eau-risques-naturels-et-technologiques/Risques-naturels-et-technologiques/Les-risques-naturels/Risque-sismique>

6. Situation de l'immeuble au regard du zonage réglementaire à potentiel radon

L'immeuble se situe dans une commune à potentiel radon classée en niveau 3 oui non

Cartographie du potentiel radon par commune consultable sur le site : <https://www.irsn.fr/FR/connaissances/Environnement/expertises-radioactivite-naturelle/radon/Pages/5-cartographie-potentiel-radon-commune.aspx>

Arrêté du 27 juin 2018 portant délimitation des zones à potentiel radon du territoire français disponible sur le site :

<https://www.legifrance.gouv.fr/affichTexte.do?cidTexte=JORFTEXT000037131346&categorieLien=id>

7. Information relative à la pollution de sols

Le terrain est situé en secteur d'information sur les sols (SIS) oui non

Aucun secteur d'information sur les sols (SIS) n'a été arrêté dans le département des Pyrénées-orientales

Les SIS sont en cours de consultation dans les Pyrénées-Orientales.

Site de référence : <http://www.georisques.gouv.fr/dossiers/pollution-des-sols-sis-et-anciens-sites-industriels>

8. Arrêtés portant ou ayant porté reconnaissance de l'état de catastrophe naturelle ou technologique

La commune est concernée depuis 1982 par un ou plusieurs arrêtés

Ces données sont disponibles sur le site : http://www.georisques.gouv.fr/connaitre_les_risques_pres_de_chez_soil_ma_commune_face_aux_risques/rapport?codeInsee=66151

Pièces complémentaires

9. Cartographie et autres documents

Extraits de documents ou de dossiers permettant la localisation des immeubles au regard des risques encourus

Cartographie directive inondation

<http://www.pyrenees-orientales.gouv.fr/Politiques-publiques/Environnement-eau-risques-naturels-et-technologiques/Risques-naturels-et-technologiques/Directive-Inondations>

Atlas des zones inondables :

<http://www.occitanie.developpement-durable.gouv.fr/les-atlas-departementaux-des-zones-inondables-adzi-r507.html>

10. Textes réglementaires

Disponibles sur le site Légifrance : <https://www.legifrance.gouv.fr/>

PPR = Plan de Prévention des Risques ; PER = Plan d'Exposition aux risques ; PSS= Plan des surfaces submersibles ; R III-3 = cartographie des risques selon la procédure R11-3 du code de l'Urbanisme

Autres risques connus à ce jour sur la commune

Le dossier de transmission des informations aux maires sur les risques majeurs pouvant concerner la commune est consultable sur internet à l'adresse suivante :

<http://www.pyrenees-orientales.gouv.fr/Politiques-publiques/Environnement-eau-risques-naturels-et-technologiques/Risques-naturels-et-technologiques/Transmission-des-informations-aux-maires-TIM>

Les éléments d'informations concernant les risques pouvant intéresser la commune sont également disponibles aux adresses suivantes :

Incendie de forêt :

- La commune est concernée par un risque de feux de forêt

<http://www.pyrenees-orientales.gouv.fr/Politiques-publiques/Environnement-eau-risques-naturels-et-technologiques/Risques-naturels-et-technologiques/Les-risques-naturels/Risque-incendie-de-foret>

Mouvement de terrain :

- Risque de glissement, d'éboulement, d'effondrement ou de coulée de terrain :

http://www.georisques.gouv.fr/connaître_les_risques_pres_de_chez_soi/ma_commune_face_aux_risques/rapport?codeInsee=66151

- Mouvements différentiels de terrain lié au phénomène de retrait gonflement des argiles :

<https://www.georisques.gouv.fr/dossiers/argiles/donnees#/dpt/66/com/66151>

Date d'élaboration de la présente fiche :

29 mai 2020

PRÉFET DES PYRÉNÉES-ORIENTALES

**Direction Départementale
des Territoires et de la Mer**
Service Eau et Risques

Unité Prévention des risques

Dossier suivi par :
Magali GANIER

☎ : 04.68.38.10.54
☎ : 04.68.38.10.59
✉ : magali.ganier
@pyrenees-orientales.gouv.fr

Perpignan, le **9 JUIN 2020**

ARRÊTÉ PRÉFECTORAL n°DDTM/SER/2020161 - 0016

relatif à l'élaboration de l'état des risques naturels et technologiques majeurs de biens immobiliers sur la commune de Prugnanes

LE PRÉFET DES PYRÉNÉES-ORIENTALES
Chevalier de la Légion d'Honneur,
Chevalier de l'Ordre national du Mérite,

VU le code général des collectivités territoriales ;

VU le code de l'environnement, notamment les articles L 125-5 et R 125-23 à R 125-27 ;

VU le décret n° 2010-1254 du 22 octobre 2010 relatif à la prévention du risque sismique ;

VU le décret n° 2010-1255 du 22 octobre 2010 portant délimitation des zones de sismicité du territoire français ;

VU l'arrêté du 27 juin 2018 portant délimitation des zones à potentiel radon du territoire français ;

VU l'arrêté préfectoral n°DDTM/SER/2019365-0002 du 31/12/2019 fixant la liste des communes soumises à l'obligation d'information prévue à l'article L 125-5 du code de l'environnement ;

SUR proposition de Monsieur le Directeur départemental des territoires et de la mer ;

ARRÊTE

Article 1 :

Les documents nécessaires à l'élaboration de l'état des risques pour l'information des acquéreurs et des locataires de biens immobiliers situés sur la commune **de Prugnanes** comprend la mention des risques naturels et technologiques pris en compte, la cartographie des zones exposées, l'intitulé des documents auxquels le vendeur ou le bailleur peut se référer, le lien internet de la liste actualisée des arrêtés ayant porté reconnaissance de l'état de catastrophe naturelle ou technologique et le niveau de sismicité réglementaire attaché à la commune.

Il est librement consultable en mairie **de Prugnanes**, à la Direction départementale des territoires et de la mer des Pyrénées-Orientales (DDTM) et accessible depuis le site internet des services de l'État dans le département à l'adresse suivante :

<http://www.pyrenees-orientales.gouv.fr/Politiques-publiques/Environnement-eau-risques-naturels-et-technologiques/Risques-naturels-et-technologiques/Information-des-Acquereurs-et-des-Locataires-IAL/Dossier-communal-d-information>

Le document communal d'information sera mis à jour au regard des conditions mentionnées à l'article L 125-5 du code de l'environnement.

Article 2 :

Une copie du présent arrêté et du document communal d'information qui lui est annexé est adressée au maire de la commune **de Prugnanes** et à la Chambre départementale des notaires.

Le présent arrêté sera affiché en mairie. L'affichage en mairie est justifié par un certificat d'affichage du maire transmis à la DDTM des Pyrénées-Orientales – Service Eau et Risques – Prévention des risques naturels – 2 rue Jean Richepin – BP 50909 – 66020 PERPIGNAN CEDEX.

Le présent arrêté est publié au recueil des actes administratifs de l'État dans le département et fera l'objet d'un avis de publication dans le journal L'Indépendant.

Article 3 :

Monsieur le Secrétaire Général de Préfecture, Messieurs les Sous-préfets, Monsieur le Maire et Monsieur le Directeur départemental des territoires et de la mer sont chargés, chacun en ce qui le concerne, de l'exécution du présent arrêté.

Le Préfet
Philippe CHOPIN



PRÉFECTURE DES PYRÉNÉES-ORIENTALES

FICHE SYNTHÉTIQUE COMMUNALE POUR LE RENSEIGNEMENT DE L'INFORMATION ACQUÉREUR-LOCATAIRE

Code postal : Commune de Code INSEE :

1. Annexe à l'arrêté préfectoral

DDTM/SER/2020161-0016 du mis à jour le

2. Situation de la commune au regard d'un ou plusieurs plans de prévention de risques naturels prévisibles [PPRN]

La commune est concernée par le périmètre d'un PPR N oui non

date aléa

Le règlement du PPRN comprend des prescriptions de travaux oui non

Confer le règlement du PPR (pas de mesures de réduction de la vulnérabilité des biens existants)

Les documents de référence sont :

Consultable sur Internet
Dossier départemental des risques majeurs (DDRM)
<http://www.pyrenees-orientales.gouv.fr/Politiques-publiques/Environnement-eau-risques-naturels-et-technologiques/Risques-naturels-et-technologiques/Le-DDRM-des-Pyrenees-Orientales>

La commune est concernée par le périmètre d'un autre PPR N oui non

date aléa

Le règlement du PPRN comprend des prescriptions de travaux oui non

Confer le règlement du PPR (pas de mesures de réduction de la vulnérabilité des biens existants)

Les documents de référence sont :

Consultable sur Internet

3. Situation de la commune au regard d'un plan de prévention des risques miniers [PPRM]

La commune est concernée par le périmètre d'un PPR M oui non

date aléa

Le règlement du PPR M comprend des prescriptions de travaux oui non

Confer le règlement du PPR M (pas de mesures de réduction de la vulnérabilité des biens existants)

Les documents de référence sont :

Consultable sur Internet

4. Situation de la commune au regard d'un plan de prévention de risques technologiques [PPRT]

La commune est concernée par le périmètre d'un PPR T oui non

date effet

Le règlement du PPRT comprend des prescriptions de travaux oui non

Confer le règlement du PPR T (pas de mesures de réduction de la vulnérabilité des biens existants)

Les documents de référence sont :

Consultable sur Internet

5. Situation de la commune au regard du zonage réglementaire pour la prise en compte de la sismicité

La commune est située dans une zone de sismicité classée

zone 1 zone 2 zone 3 zone 4 zone 5
Très faible Faible Modérée Moyenne Forte

Article D 563-8-1 sur la répartition des communes entre les cinq zones de sismicité disponible sur le site internet : https://www.legifrance.gouv.fr/affichCodeArticle.do?sessionId=D6116E9F001FF892353CD4562814C1CA.tplgr21s_1?idArticle=LEGIARTI000030066108&cidTexte=LEGITEXT000006074220&categorieLien=id&dateTexte=

Carte de zonage du BRGM disponible sur le site internet de l'État dans les Pyrénées-Orientales :

<http://www.pyrenees-orientales.gouv.fr/Politiques-publiques/Environnement-eau-risques-naturels-et-technologiques/Risques-naturels-et-technologiques/Les-risques-naturels/Risque-sismique>

6. Situation de l'immeuble au regard du zonage réglementaire à potentiel radon

L'immeuble se situe dans une commune à potentiel radon classée en niveau 3 oui non

Cartographie du potentiel radon par commune consultable sur le site : <https://www.irsn.fr/FR/connaissances/Environnement/expertises-radioactivite-naturelle/radon/Pages/5-cartographie-potentiel-radon-commune.aspx>

Arrêté du 27 juin 2018 portant délimitation des zones à potentiel radon du territoire français disponible sur le site :

<https://www.legifrance.gouv.fr/affichTexte.do?cidTexte=JORFTEXT000037131346&categorieLien=id>

7. Information relative à la pollution de sols

Le terrain est situé en secteur d'information sur les sols (SIS) oui non

Aucun secteur d'information sur les sols (SIS) n'a été arrêté dans le département des Pyrénées-orientales

Les SIS sont en cours de consultation dans les Pyrénées-Orientales.

Site de référence : <http://www.georisques.gouv.fr/dossiers/pollution-des-sols-sis-et-anciens-sites-industriels>

8. Arrêtés portant ou ayant porté reconnaissance de l'état de catastrophe naturelle ou technologique

La commune est concernée depuis 1982 par un ou plusieurs arrêtés

Ces données sont disponibles sur le site : http://www.georisques.gouv.fr/connaitre_les_risques_pres_de_chez_soil_ma_commune_face_aux_risques/rapport?codeInsee=66152

Pièces complémentaires

9. Cartographie et autres documents

Extraits de documents ou de dossiers permettant la localisation des immeubles au regard des risques encourus

Cartographie directive inondation

<http://www.pyrenees-orientales.gouv.fr/Politiques-publiques/Environnement-eau-risques-naturels-et-technologiques/Risques-naturels-et-technologiques/Directive-Inondations>

Atlas des zones inondables :

<http://www.occitanie.developpement-durable.gouv.fr/les-atlas-departementaux-des-zones-inondables-adzi-r507.html>

10. Textes réglementaires

Disponibles sur le site Légifrance : <https://www.legifrance.gouv.fr/>

PPR = Plan de Prévention des Risques ; PER = Plan d'Exposition aux risques ; PSS= Plan des surfaces submersibles ; R III-3 = cartographie des risques selon la procédure R11-3 du code de l'Urbanisme

Autres risques connus à ce jour sur la commune

Le dossier de transmission des informations aux maires sur les risques majeurs pouvant concerner la commune est consultable sur internet à l'adresse suivante :

<http://www.pyrenees-orientales.gouv.fr/Politiques-publiques/Environnement-eau-risques-naturels-et-technologiques/Risques-naturels-et-technologiques/Transmission-des-informations-aux-maires-TIM>

Les éléments d'informations concernant les risques pouvant intéresser la commune sont également disponibles aux adresses suivantes :

Incendie de forêt :

- La commune est concernée par un risque de feux de forêt

<http://www.pyrenees-orientales.gouv.fr/Politiques-publiques/Environnement-eau-risques-naturels-et-technologiques/Risques-naturels-et-technologiques/Les-risques-naturels/Risque-incendie-de-foret>

Mouvement de terrain :

- Risque de glissement, d'éboulement, d'effondrement ou de coulée de terrain :

http://www.georisques.gouv.fr/connaitre_les_risques_pres_de_chez_so/ma_commune_face_aux_risques/rapport?codeInsee=66152

- Mouvements différentiels de terrain lié au phénomène de retrait gonflement des argiles :

<https://www.georisques.gouv.fr/dossiers/argiles/donnees#/dpt/66/com/66152>

Date d'élaboration de la présente fiche :

29 mai 2020

PRÉFET DES PYRÉNÉES-ORIENTALES

**Direction Départementale
des Territoires et de la Mer**
Service Eau et Risques

Unité Prévention des risques

Dossier suivi par :
Magali GANIER

☎ : 04.68.38.10.54
☎ : 04.68.38.10.59
✉ : magali.ganier
@pyrenees-orientales.gouv.fr

Perpignan, le **9 JUIN 2020**

ARRÊTÉ PRÉFECTORAL n°DDTM/SER/2020**161-0017**

relatif à l'élaboration de l'état des risques naturels et technologiques majeurs de biens immobiliers sur la commune de Prunet-et-Belpuig

LE PRÉFET DES PYRÉNÉES-ORIENTALES
Chevalier de la Légion d'Honneur,
Chevalier de l'Ordre national du Mérite,

VU le code général des collectivités territoriales ;

VU le code de l'environnement, notamment les articles L 125-5 et R 125-23 à R 125-27 ;

VU le décret n° 2010-1254 du 22 octobre 2010 relatif à la prévention du risque sismique ;

VU le décret n° 2010-1255 du 22 octobre 2010 portant délimitation des zones de sismicité du territoire français ;

VU l'arrêté du 27 juin 2018 portant délimitation des zones à potentiel radon du territoire français ;

VU l'arrêté préfectoral n°DDTM/SER/2019365-0002 du 31/12/2019 fixant la liste des communes soumises à l'obligation d'information prévue à l'article L 125-5 du code de l'environnement ;

VU le porter à connaissance relatif aux règles de gestion du risque inondation ;

SUR proposition de Monsieur le Directeur départemental des territoires et de la mer ;

ARRÊTE

Article 1 :

Les documents nécessaires à l'élaboration de l'état des risques pour l'information des acquéreurs et des locataires de biens immobiliers situés sur la commune **de Prunet-et-Belpuig** comprend la mention des risques naturels et technologiques pris en compte, la cartographie des zones exposées, l'intitulé des documents auxquels le vendeur ou le bailleur peut se référer, le lien internet de la liste actualisée des arrêtés ayant porté reconnaissance de l'état de catastrophe naturelle ou technologique et le niveau de sismicité réglementaire attaché à la commune.

Il est librement consultable en mairie **de Prunet-et-Belpuig**, à la Direction départementale des territoires et de la mer des Pyrénées-Orientales (DDTM) et accessible depuis le site internet des services de l'État dans le département à l'adresse suivante :

<http://www.pyrenees-orientales.gouv.fr/Politiques-publiques/Environnement-eau-risques-naturels-et-technologiques/Risques-naturels-et-technologiques/Information-des-Acquereurs-et-des-Locataires-IAL/Dossier-communal-d-information>

Le document communal d'information sera mis à jour au regard des conditions mentionnées à l'article L 125-5 du code de l'environnement.

Article 2 :

Une copie du présent arrêté et du document communal d'information qui lui est annexé est adressée au maire de la commune **de Prunet-et-Belpuig** et à la Chambre départementale des notaires.

Le présent arrêté sera affiché en mairie. L'affichage en mairie est justifié par un certificat d'affichage du maire transmis à la DDTM des Pyrénées-Orientales – Service Eau et Risques – Prévention des risques naturels – 2 rue Jean Richepin – BP 50909 – 66020 PERPIGNAN CEDEX.

Le présent arrêté est publié au recueil des actes administratifs de l'État dans le département et fera l'objet d'un avis de publication dans le journal L'Indépendant.

Article 3 :

Monsieur le Secrétaire Général de Préfecture, Messieurs les Sous-préfets, Monsieur le Maire et Monsieur le Directeur départemental des territoires et de la mer sont chargés, chacun en ce qui le concerne, de l'exécution du présent arrêté.

Le Préfet
Philippe CHOPIN



PRÉFECTURE DES PYRÉNÉES-ORIENTALES

FICHE SYNTHÉTIQUE COMMUNALE POUR LE RENSEIGNEMENT DE L'INFORMATION ACQUÉREUR-LOCATAIRE

Code postal :
66130

Commune de
Prunet-et-Belpuig

Code INSEE :
66153

1. Annexe à l'arrêté préfectoral

**DDTM/SER/2020161-
0017**

du

09/06/20

mis à jour le

2. Situation de la commune au regard d'un ou plusieurs plans de prévention de risques naturels prévisibles [PPRN]

La commune est concernée par le périmètre d'un PPR N oui non

date aléa

Le règlement du PPRN comprend des prescriptions de travaux oui non

Confer le règlement du PPR (pas de mesures de réduction de la vulnérabilité des biens existants)

Les documents de référence sont :

Consultable sur Internet
Dossier départemental des risques majeurs (DDRM)
<http://www.pyrenees-orientales.gouv.fr/Politiques-publiques/Environnement-eau-risques-naturels-et-technologiques/Risques-naturels-et-technologiques/Le-DDRM-des-Pyrenees-Orientales>

La commune est concernée par le périmètre d'un autre PPR N oui non

date aléa

Le règlement du PPRN comprend des prescriptions de travaux oui non

Confer le règlement du PPR (pas de mesures de réduction de la vulnérabilité des biens existants)

Les documents de référence sont :

Consultable sur Internet

3. Situation de la commune au regard d'un plan de prévention des risques miniers [PPRM]

La commune est concernée par le périmètre d'un PPR M oui non

date aléa

Le règlement du PPR M comprend des prescriptions de travaux oui non

Confer le règlement du PPR M (pas de mesures de réduction de la vulnérabilité des biens existants)

Les documents de référence sont :

Consultable sur Internet

4. Situation de la commune au regard d'un plan de prévention de risques technologiques [PPRT]

La commune est concernée par le périmètre d'un PPR T oui non

date effet

Le règlement du PPRT comprend des prescriptions de travaux oui non

Confer le règlement du PPR T (pas de mesures de réduction de la vulnérabilité des biens existants)

Les documents de référence sont :

Consultable sur Internet

5. Situation de la commune au regard du zonage réglementaire pour la prise en compte de la sismicité

La commune est située dans une zone de sismicité classée

zone 1 zone 2 zone 3 zone 4 zone 5
Très faible Faible Modérée Moyenne Forte

Article D 563-8-1 sur la répartition des communes entre les cinq zones de sismicité disponible sur le site internet : https://www.legifrance.gouv.fr/affichCodeArticle.do?jsessionid=D6116E9F001FF892353CD4562814C1CA.tplgfr21s_1?idArticle=LEGIARTI000030066108&cidTexte=LEGITEXT000006074220&categorieLien=id&dateTexte=

Carte de zonage du BRGM disponible sur le site internet de l'État dans les Pyrénées-Orientales :

<http://www.pyrenees-orientales.gouv.fr/Politiques-publiques/Environnement-eau-risques-naturels-et-technologiques/Risques-naturels-et-technologiques/Les-risques-naturels/Risque-sismique>

6. Situation de l'immeuble au regard du zonage réglementaire à potentiel radon

L'immeuble se situe dans une commune à potentiel radon classée en niveau 3 oui non

Cartographie du potentiel radon par commune consultable sur le site : <https://www.irsn.fr/FR/connaissances/Environnement/expertises-radioactivite-naturelle/radon/Pages/5-cartographie-potentiel-radon-commune.aspx>

Arrêté du 27 juin 2018 portant délimitation des zones à potentiel radon du territoire français disponible sur le site :

<https://www.legifrance.gouv.fr/affichTexte.do?cidTexte=JORFTEXT000037131346&categorieLien=id>

7. Information relative à la pollution de sols

Le terrain est situé en secteur d'information sur les sols (SIS) oui non

Aucun secteur d'information sur les sols (SIS) n'a été arrêté dans le département des Pyrénées-orientales

Les SIS sont en cours de consultation dans les Pyrénées-Orientales.

Site de référence : <http://www.georisques.gouv.fr/dossiers/pollution-des-sols-sis-et-anciens-sites-industriels>

8. Arrêtés portant ou ayant porté reconnaissance de l'état de catastrophe naturelle ou technologique

La commune est concernée depuis 1982 par un ou plusieurs arrêtés

Ces données sont disponibles sur le site : http://www.georisques.gouv.fr/connaître_les_risques_pres_de_chez_soil_ma_commune_face_aux_risques/rapport?codeInsee=66153

Pièces complémentaires

9. Cartographie et autres documents

Extraits de documents ou de dossiers permettant la localisation des immeubles au regard des risques encourus

Porter à connaissance (PàC) du 11 juillet 2019 relatif aux règles de gestion du risque inondation et aux cartographies communales de synthèse des risques d'inondation :

Consultable sur le site internet de l'État dans les Pyrénées-Orientales :

<http://www.pyrenees-orientales.gouv.fr/Politiques-publiques/Environnement-eau-risques-naturels-et-technologiques/Risques-naturels-et-technologiques/Porters-a-connaissance/Le-risque-inondation>

Ce PàC intègre l'aléa du PPR, la cartographie directive inondation et l'atlas des zones inondables

Cartographie directive inondation

<http://www.pyrenees-orientales.gouv.fr/Politiques-publiques/Environnement-eau-risques-naturels-et-technologiques/Risques-naturels-et-technologiques/Directive-Inondations>

Atlas des zones inondables :

<http://www.occitanie.developpement-durable.gouv.fr/les-atlas-departementaux-des-zones-inondables-adzi-r507.html>

10. Textes réglementaires

Disponibles sur le site Légifrance : <https://www.legifrance.gouv.fr/>

PPR = Plan de Prévention des Risques ; PER = Plan d'Exposition aux risques ; PSS = Plan des surfaces submersibles ; R III-3 = cartographie des risques selon la procédure R11-3 du code de l'Urbanisme

Autres risques connus à ce jour sur la commune

Le dossier de transmission des informations aux maires sur les risques majeurs pouvant concerner la commune est consultable sur internet à l'adresse suivante :

<http://www.pyrenees-orientales.gouv.fr/Politiques-publiques/Environnement-eau-risques-naturels-et-technologiques/Risques-naturels-et-technologiques/Transmission-des-informations-aux-maires-TIM>

Les éléments d'informations concernant les risques pouvant intéresser la commune sont également disponibles aux adresses suivantes :

Incendie de forêt :

- La commune est concernée par un risque de feux de forêt

<http://www.pyrenees-orientales.gouv.fr/Politiques-publiques/Environnement-eau-risques-naturels-et-technologiques/Risques-naturels-et-technologiques/Les-risques-naturels/Risque-incendie-de-foret>

Mouvement de terrain :

- Risque de glissement, d'éboulement, d'effondrement ou de coulée de terrain :

http://www.georisques.gouv.fr/connaitre_les_risques_pres_de_chez_so_i/ma_commune_face_aux_risques/rapport?codeInsee=66153

- Mouvements différentiels de terrain lié au phénomène de retrait gonflement des argiles :

<https://www.georisques.gouv.fr/dossiers/argiles/donnees#/dpt/66/com/66153>

Date d'élaboration de la présente fiche :

29 mai 2020

PRÉFET DES PYRÉNÉES-ORIENTALES

**Direction Départementale
des Territoires et de la Mer**
Service Eau et Risques

Unité Prévention des risques

Dossier suivi par :
Magali GANIER

☎ : 04.68.38.10.54
☎ : 04.68.38.10.59
✉ : magali.ganier
@pyrenees-orientales.gouv.fr

Perpignan, le **9 JUIN 2020**

ARRÊTÉ PRÉFECTORAL n°DDTM/SER/2020**161-0018**

relatif à l'élaboration de l'état des risques naturels et technologiques majeurs de biens immobiliers sur la commune de Puyvalador

LE PRÉFET DES PYRÉNÉES-ORIENTALES
Chevalier de la Légion d'Honneur,
Chevalier de l'Ordre national du Mérite,

VU le code général des collectivités territoriales ;

VU le code de l'environnement, notamment les articles L 125-5 et R 125-23 à R 125-27 ;

VU le décret n° 2010-1254 du 22 octobre 2010 relatif à la prévention du risque sismique ;

VU le décret n° 2010-1255 du 22 octobre 2010 portant délimitation des zones de sismicité du territoire français ;

VU l'arrêté du 27 juin 2018 portant délimitation des zones à potentiel radon du territoire français ;

VU l'arrêté préfectoral n°DDTM/SER/2019365-0002 du 31/12/2019 fixant la liste des communes soumises à l'obligation d'information prévue à l'article L 125-5 du code de l'environnement ;

SUR proposition de Monsieur le Directeur départemental des territoires et de la mer ;

ARRÊTE

Article 1 :

Les documents nécessaires à l'élaboration de l'état des risques pour l'information des acquéreurs et des locataires de biens immobiliers situés sur la commune **de Puyvalador** comprend la mention des risques naturels et technologiques pris en compte, la cartographie des zones exposées, l'intitulé des documents auxquels le vendeur ou le bailleur peut se référer, le lien internet de la liste actualisée des arrêtés ayant porté reconnaissance de l'état de catastrophe naturelle ou technologique et le niveau de sismicité réglementaire attaché à la commune.

Il est librement consultable en mairie **de Puyvalador**, à la Direction départementale des territoires et de la mer des Pyrénées-Orientales (DDTM) et accessible depuis le site internet des services de l'État dans le département à l'adresse suivante :
<http://www.pyrenees-orientales.gouv.fr/Politiques-publiques/Environnement-eau-risques-naturels-et-technologiques/Risques-naturels-et-technologiques/Information-des-Acquereurs-et-des-Locataires-IAL/Dossier-communal-d-information>

Le document communal d'information sera mis à jour au regard des conditions mentionnées à l'article L 125-5 du code de l'environnement.

Article 2 :


Une copie du présent arrêté et du document communal d'information qui lui est annexé est adressée au maire de la commune **de Puyvalador** et à la Chambre départementale des notaires.

Le présent arrêté sera affiché en mairie. L'affichage en mairie est justifié par un certificat d'affichage du maire transmis à la DDTM des Pyrénées-Orientales – Service Eau et Risques – Prévention des risques naturels – 2 rue Jean Richepin – BP 50909 – 66020 PERPIGNAN CEDEX.

Le présent arrêté est publié au recueil des actes administratifs de l'État dans le département et fera l'objet d'un avis de publication dans le journal L'Indépendant.

Article 3 :

Monsieur le Secrétaire Général de Préfecture, Messieurs les Sous-préfets, Monsieur le Maire et Monsieur le Directeur départemental des territoires et de la mer sont chargés, chacun en ce qui le concerne, de l'exécution du présent arrêté.



Le Préfet
Philippe CHOPIN



PRÉFECTURE DES PYRÉNÉES-ORIENTALES

FICHE SYNTHÉTIQUE COMMUNALE POUR LE RENSEIGNEMENT DE L'INFORMATION ACQUÉREUR-LOCATAIRE

Code postal : Commune de Code INSEE :

1. Annexe à l'arrêté préfectoral

DDTM/SER/2020161-0018 du mis à jour le

2. Situation de la commune au regard d'un ou plusieurs plans de prévention de risques naturels prévisibles [PPRN]

La commune est concernée par le périmètre d'un PPR N oui non

date aléa

Le règlement du PPRN comprend des prescriptions de travaux oui non

Confer le règlement du PPR (pas de mesures de réduction de la vulnérabilité des biens existants)

Les documents de référence sont :

Consultable sur Internet
Dossier départemental des risques majeurs (DDRM)
<http://www.pyrenees-orientales.gouv.fr/Politiques-publiques/Environnement-eau-risques-naturels-et-technologiques/Risques-naturels-et-technologiques/Le-DDRM-des-Pyrenees-Orientales>

La commune est concernée par le périmètre d'un autre PPR N oui non

date aléa

Le règlement du PPRN comprend des prescriptions de travaux oui non

Confer le règlement du PPR (pas de mesures de réduction de la vulnérabilité des biens existants)

Les documents de référence sont :

Consultable sur Internet

3. Situation de la commune au regard d'un plan de prévention des risques miniers [PPRM]

La commune est concernée par le périmètre d'un PPR M oui non

date aléa

Le règlement du PPR M comprend des prescriptions de travaux oui non

Confer le règlement du PPR M (pas de mesures de réduction de la vulnérabilité des biens existants)

Les documents de référence sont :

Consultable sur Internet

4. Situation de la commune au regard d'un plan de prévention de risques technologiques [PPRT]

La commune est concernée par le périmètre d'un PPR T oui non

date effet

Le règlement du PPRT comprend des prescriptions de travaux oui non

Confer le règlement du PPR T (pas de mesures de réduction de la vulnérabilité des biens existants)

Les documents de référence sont :

Consultable sur Internet

5. Situation de la commune au regard du zonage réglementaire pour la prise en compte de la sismicité

La commune est située dans une zone de sismicité classée

zone 1 zone 2 zone 3 zone 4 zone 5
Très faible Faible Modérée Moyenne Forte

Article D 563-8-1 sur la répartition des communes entre les cinq zones de sismicité disponible sur le site internet : https://www.legifrance.gouv.fr/affichCodeArticle.do?sessionId=D6116E9F001FF892353CD4562814C1CA.tplgfr21s_1?idArticle=LEGIARTI000030066108&cidTexte=LEGITEXT000006074220&categorieLien=id&dateTexte=

Carte de zonage du BRGM disponible sur le site internet de l'État dans les Pyrénées-Orientales :

<http://www.pyrenees-orientales.gouv.fr/Politiques-publiques/Environnement-eau-risques-naturels-et-technologiques/Risques-naturels-et-technologiques/Les-risques-naturels/Risque-sismique>

6. Situation de l'immeuble au regard du zonage réglementaire à potentiel radon

L'immeuble se situe dans une commune à potentiel radon classée en niveau 3 oui non

Cartographie du potentiel radon par commune consultable sur le site : <https://www.irsn.fr/FR/connaissances/Environnement/expertises-radioactivite-naturelle/radon/Pages/5-cartographie-potentiel-radon-commune.aspx>

Arrêté du 27 juin 2018 portant délimitation des zones à potentiel radon du territoire français disponible sur le site :

<https://www.legifrance.gouv.fr/affichTexte.do?cidTexte=JORFTEXT000037131346&categorieLien=id>

7. Information relative à la pollution de sols

Le terrain est situé en secteur d'information sur les sols (SIS) oui non

Aucun secteur d'information sur les sols (SIS) n'a été arrêté dans le département des Pyrénées-orientales

Les SIS sont en cours de consultation dans les Pyrénées-Orientales.

Site de référence : <http://www.georisques.gouv.fr/dossiers/pollution-des-sols-sis-et-anciens-sites-industriels>

8. Arrêtés portant ou ayant porté reconnaissance de l'état de catastrophe naturelle ou technologique

La commune est concernée depuis 1982 par un ou plusieurs arrêtés

Ces données sont disponibles sur le site : http://www.georisques.gouv.fr/connaitre_les_risques_pres_de_chez_soil_ma_commune_face_aux_risques/rapport?codeInsee=66154

Pièces complémentaires

9. Cartographie et autres documents

Extraits de documents ou de dossiers permettant la localisation des immeubles au regard des risques encourus

Cartographie directive inondation

<http://www.pyrenees-orientales.gouv.fr/Politiques-publiques/Environnement-eau-risques-naturels-et-technologiques/Risques-naturels-et-technologiques/Directive-Inondations>

Atlas des zones inondables :

<http://www.occitanie.developpement-durable.gouv.fr/les-atlas-departementaux-des-zones-inondables-adzi-r507.html>

10. Textes réglementaires

Disponibles sur le site Légifrance : <https://www.legifrance.gouv.fr/>

PPR = Plan de Prévention des Risques ; PER = Plan d'Exposition aux risques ; PSS= Plan des surfaces submersibles ; R III-3 = cartographie des risques selon la procédure R11-3 du code de l'Urbanisme

Autres risques connus à ce jour sur la commune

Le dossier de transmission des informations aux maires sur les risques majeurs pouvant concerner la commune est consultable sur internet à l'adresse suivante :

<http://www.pyrenees-orientales.gouv.fr/Politiques-publiques/Environnement-eau-risques-naturels-et-technologiques/Risques-naturels-et-technologiques/Transmission-des-informations-aux-maires-TIM>

Les éléments d'informations concernant les risques pouvant intéresser la commune sont également disponibles aux adresses suivantes :

Incendie de forêt :

- La commune est concernée par un risque de feux de forêt

<http://www.pyrenees-orientales.gouv.fr/Politiques-publiques/Environnement-eau-risques-naturels-et-technologiques/Risques-naturels-et-technologiques/Les-risques-naturels/Risque-incendie-de-foret>

Avalanche :

- La commune fait l'objet d'un Porté à connaissance de risque d'avalanche

<http://www.pyrenees-orientales.gouv.fr/Politiques-publiques/Environnement-eau-risques-naturels-et-technologiques/Risques-naturels-et-technologiques/Les-risques-naturels/Risque-avalanche>

Risque de rupture de barrage :

- Risque de rupture de barrage :

<http://www.pyrenees-orientales.gouv.fr/Politiques-publiques/Environnement-eau-risques-naturels-et-technologiques/Risques-naturels-et-technologiques/Les-risques-technologiques/Rupture-de-barrage>

Mouvement de terrain :

- Risque de glissement, d'éboulement, d'effondrement ou de coulée de terrain :

http://www.georisques.gouv.fr/connaitre_les_risques_pres_de_chez_so/ma_commune_face_aux_risques/rapport?codeInsee=66154

- Mouvements différentiels de terrain lié au phénomène de retrait gonflement des argiles :

<https://www.georisques.gouv.fr/dossiers/argiles/donnees#/dpt/66/com/66154>

Date d'élaboration de la présente fiche :

29 mai 2020

PRÉFET DES PYRÉNÉES-ORIENTALES

**Direction Départementale
des Territoires et de la Mer**
Service Eau et Risques

Unité Prévention des risques

Dossier suivi par :
Magali GANIER

☎ : 04.68.38.10.54
☎ : 04.68.38.10.59
✉ : magali.ganier
@pyrenees-orientales.gouv.fr

Perpignan, le - 9 JUIN 2020

ARRÊTÉ PRÉFECTORAL n°DDTM/SER/2020161-0019

relatif à l'élaboration de l'état des risques naturels et technologiques majeurs de biens immobiliers sur la commune de Py

LE PRÉFET DES PYRÉNÉES-ORIENTALES
Chevalier de la Légion d'Honneur,
Chevalier de l'Ordre national du Mérite,

VU le code général des collectivités territoriales ;

VU le code de l'environnement, notamment les articles L 125-5 et R 125-23 à R 125-27 ;

VU le décret n° 2010-1254 du 22 octobre 2010 relatif à la prévention du risque sismique ;

VU le décret n° 2010-1255 du 22 octobre 2010 portant délimitation des zones de sismicité du territoire français ;

VU l'arrêté du 27 juin 2018 portant délimitation des zones à potentiel radon du territoire français ;

VU l'arrêté préfectoral n°DDTM/SER/2019365-0002 du 31/12/2019 fixant la liste des communes soumises à l'obligation d'information prévue à l'article L 125-5 du code de l'environnement ;

SUR proposition de Monsieur le Directeur départemental des territoires et de la mer ;

ARRÊTE

Article 1 :

Les documents nécessaires à l'élaboration de l'état des risques pour l'information des acquéreurs et des locataires de biens immobiliers situés sur la commune **de Py** comprend la mention des risques naturels et technologiques pris en compte, la cartographie des zones exposées, l'intitulé des documents auxquels le vendeur ou le bailleur peut se référer, le lien internet de la liste actualisée des arrêtés ayant porté reconnaissance de l'état de catastrophe naturelle ou technologique et le niveau de sismicité réglementaire attaché à la commune.

Il est librement consultable en mairie **de Py**, à la Direction départementale des territoires et de la mer des Pyrénées-Orientales (DDTM) et accessible depuis le site internet des services de l'État dans le département à l'adresse suivante :

<http://www.pyrenees-orientales.gouv.fr/Politiques-publiques/Environnement-eau-risques-naturels-et-technologiques/Risques-naturels-et-technologiques/Information-des-Acquereurs-et-des-Locataires-IAL/Dossier-communal-d-information>

Le document communal d'information sera mis à jour au regard des conditions mentionnées à l'article L 125-5 du code de l'environnement.

Article 2 :

Une copie du présent arrêté et du document communal d'information qui lui est annexé est adressée au maire de la commune **de Py** et à la Chambre départementale des notaires.

Le présent arrêté sera affiché en mairie. L'affichage en mairie est justifié par un certificat d'affichage du maire transmis à la DDTM des Pyrénées-Orientales – Service Eau et Risques – Prévention des risques naturels – 2 rue Jean Richepin – BP 50909 – 66020 PERPIGNAN CEDEX.

Le présent arrêté est publié au recueil des actes administratifs de l'État dans le département et fera l'objet d'un avis de publication dans le journal L'Indépendant.

Article 3 :

Monsieur le Secrétaire Général de Préfecture, Messieurs les Sous-préfets, Monsieur le Maire et Monsieur le Directeur départemental des territoires et de la mer sont chargés, chacun en ce qui le concerne, de l'exécution du présent arrêté.


Le Préfet
Philippe CHOPIN



PRÉFECTURE DES PYRÉNÉES-ORIENTALES

FICHE SYNTHÉTIQUE COMMUNALE POUR LE RENSEIGNEMENT DE L'INFORMATION ACQUÉREUR-LOCATAIRE

Code postal : Commune de Code INSEE :

1. Annexe à l'arrêté préfectoral

DDTM/SER/2020161-0019 du mis à jour le

2. Situation de la commune au regard d'un ou plusieurs plans de prévention de risques naturels prévisibles [PPRN]

La commune est concernée par le périmètre d'un PPR N oui non

date aléa

Le règlement du PPRN comprend des prescriptions de travaux oui non

Confer le règlement du PPR (pas de mesures de réduction de la vulnérabilité des biens existants)

Les documents de référence sont :

Consultable sur Internet
Dossier départemental des risques majeurs (DDRM)
<http://www.pyrenees-orientales.gouv.fr/Politiques-publiques/Environnement-eau-risques-naturels-et-technologiques/Risques-naturels-et-technologiques/Le-DDRM-des-Pyrenees-Orientales>

La commune est concernée par le périmètre d'un autre PPR N oui non

date aléa

Le règlement du PPRN comprend des prescriptions de travaux oui non

Confer le règlement du PPR (pas de mesures de réduction de la vulnérabilité des biens existants)

Les documents de référence sont :

Consultable sur Internet

3. Situation de la commune au regard d'un plan de prévention des risques miniers [PPRM]

La commune est concernée par le périmètre d'un PPR M oui non

date aléa

Le règlement du PPR M comprend des prescriptions de travaux oui non

Confer le règlement du PPR M (pas de mesures de réduction de la vulnérabilité des biens existants)

Les documents de référence sont :

Consultable sur Internet

4. Situation de la commune au regard d'un plan de prévention de risques technologiques [PPRT]

La commune est concernée par le périmètre d'un PPR T oui non

date effet

Le règlement du PPRT comprend des prescriptions de travaux oui non

Confer le règlement du PPR T (pas de mesures de réduction de la vulnérabilité des biens existants)

Les documents de référence sont :

Consultable sur Internet

5. Situation de la commune au regard du zonage réglementaire pour la prise en compte de la sismicité

La commune est située dans une zone de sismicité classée

zone 1 zone 2 zone 3 zone 4 zone 5
Très faible Faible Modérée Moyenne Forte

Article D 563-8-1 sur la répartition des communes entre les cinq zones de sismicité disponible sur le site internet : https://www.legifrance.gouv.fr/affichCodeArticle.do?sessionId=D6116E9F001FF892353CD4562814C1CA.tplgfr21s_1?idArticle=LEGIARTI000030066108&cidTexte=LEGITEXT000006074220&categorieLien=id&dateTexte=

Carte de zonage du BRGM disponible sur le site internet de l'État dans les Pyrénées-Orientales :

<http://www.pyrenees-orientales.gouv.fr/Politiques-publiques/Environnement-eau-risques-naturels-et-technologiques/Risques-naturels-et-technologiques/Les-risques-naturels/Risque-sismique>

6. Situation de l'immeuble au regard du zonage réglementaire à potentiel radon

L'immeuble se situe dans une commune à potentiel radon classée en niveau 3 oui non

Cartographie du potentiel radon par commune consultable sur le site : <https://www.irsn.fr/FR/connaissances/Environnement/expertises-radioactivite-naturelle/radon/Pages/5-cartographie-potentiel-radon-commune.aspx>

Arrêté du 27 juin 2018 portant délimitation des zones à potentiel radon du territoire français disponible sur le site :

<https://www.legifrance.gouv.fr/affichTexte.do?cidTexte=JORFTEXT000037131346&categorieLien=id>

7. Information relative à la pollution de sols

Le terrain est situé en secteur d'information sur les sols (SIS) oui non

Aucun secteur d'information sur les sols (SIS) n'a été arrêté dans le département des Pyrénées-orientales

Les SIS sont en cours de consultation dans les Pyrénées-Orientales.

Site de référence : <http://www.georisques.gouv.fr/dossiers/pollution-des-sols-sis-et-anciens-sites-industriels>

8. Arrêtés portant ou ayant porté reconnaissance de l'état de catastrophe naturelle ou technologique

La commune est concernée depuis 1982 par un ou plusieurs arrêtés

Ces données sont disponibles sur le site : http://www.georisques.gouv.fr/connaitre_les_risques_pres_de_chez_soil_ma_commune_face_aux_risques/rapport?codeInsee=66155

Pièces complémentaires

9. Cartographie et autres documents

Extraits de documents ou de dossiers permettant la localisation des immeubles au regard des risques encourus

Cartographie directive inondation

<http://www.pyrenees-orientales.gouv.fr/Politiques-publiques/Environnement-eau-risques-naturels-et-technologiques/Risques-naturels-et-technologiques/Directive-Inondations>

Atlas des zones inondables :

<http://www.occitanie.developpement-durable.gouv.fr/les-atlas-departementaux-des-zones-inondables-adzi-r507.html>

10. Textes réglementaires

Disponibles sur le site Légifrance : <https://www.legifrance.gouv.fr/>

PPR = Plan de Prévention des Risques ; PER = Plan d'Exposition aux risques ; PSS= Plan des surfaces submersibles ; R III-3 = cartographie des risques selon la procédure R11-3 du code de l'Urbanisme

Autres risques connus à ce jour sur la commune

Le dossier de transmission des informations aux maires sur les risques majeurs pouvant concerner la commune est consultable sur internet à l'adresse suivante :

<http://www.pyrenees-orientales.gouv.fr/Politiques-publiques/Environnement-eau-risques-naturels-et-technologiques/Risques-naturels-et-technologiques/Transmission-des-informations-aux-maires-TIM>

Les éléments d'informations concernant les risques pouvant intéresser la commune sont également disponibles aux adresses suivantes :

Incendie de forêt :

- La commune est concernée par un risque de feux de forêt

<http://www.pyrenees-orientales.gouv.fr/Politiques-publiques/Environnement-eau-risques-naturels-et-technologiques/Risques-naturels-et-technologiques/Les-risques-naturels/Risque-incendie-de-foret>

Avalanche :

- La commune fait l'objet d'un Porté à connaissance de risque d'avalanche

<http://www.pyrenees-orientales.gouv.fr/Politiques-publiques/Environnement-eau-risques-naturels-et-technologiques/Risques-naturels-et-technologiques/Les-risques-naturels/Risque-avalanche>

Mouvement de terrain :

- Risque de glissement, d'éboulement, d'effondrement ou de coulée de terrain :

http://www.georisques.gouv.fr/connaitre_les_risques_pres_de_chez_soi/ma_commune_face_aux_risques/rapport?codeInsee=66155

- Mouvements différentiels de terrain lié au phénomène de retrait gonflement des argiles :

<https://www.georisques.gouv.fr/dossiers/argiles/donnees#/dpt/66/com/66155>

Date d'élaboration de la présente fiche :

29 mai 2020

PRÉFET DES PYRÉNÉES-ORIENTALES

**Direction Départementale
des Territoires et de la Mer**
Service Eau et Risques

Unité Prévention des risques

Dossier suivi par :
Magali GANIER

☎ : 04.68.38.10.54
☎ : 04.68.38.10.59
✉ : magali.ganier
@pyrenees-orientales.gouv.fr

Perpignan, le - 9 JUIN 2020

ARRÊTÉ PRÉFECTORAL n°DDTM/SER/2020161-0020

relatif à l'élaboration de l'état des risques naturels et technologiques majeurs de biens immobiliers sur la commune de Rabouillet

LE PRÉFET DES PYRÉNÉES-ORIENTALES
Chevalier de la Légion d'Honneur,
Chevalier de l'Ordre national du Mérite,

VU le code général des collectivités territoriales ;

VU le code de l'environnement, notamment les articles L 125-5 et R 125-23 à R 125-27 ;

VU le décret n° 2010-1254 du 22 octobre 2010 relatif à la prévention du risque sismique ;

VU le décret n° 2010-1255 du 22 octobre 2010 portant délimitation des zones de sismicité du territoire français ;

VU l'arrêté du 27 juin 2018 portant délimitation des zones à potentiel radon du territoire français ;

VU l'arrêté préfectoral n°DDTM/SER/2019365-0002 du 31/12/2019 fixant la liste des communes soumises à l'obligation d'information prévue à l'article L 125-5 du code de l'environnement ;

SUR proposition de Monsieur le Directeur départemental des territoires et de la mer ;

ARRÊTE

Article 1 :

Les documents nécessaires à l'élaboration de l'état des risques pour l'information des acquéreurs et des locataires de biens immobiliers situés sur la commune **de Rabouillet** comprend la mention des risques naturels et technologiques pris en compte, la cartographie des zones exposées, l'intitulé des documents auxquels le vendeur ou le bailleur peut se référer, le lien internet de la liste actualisée des arrêtés ayant porté reconnaissance de l'état de catastrophe naturelle ou technologique et le niveau de sismicité réglementaire attaché à la commune.

Il est librement consultable en mairie **de Rabouillet**, à la Direction départementale des territoires et de la mer des Pyrénées-Orientales (DDTM) et accessible depuis le site internet des services de l'État dans le département à l'adresse suivante :

<http://www.pyrenees-orientales.gouv.fr/Politiques-publiques/Environnement-eau-risques-naturels-et-technologiques/Risques-naturels-et-technologiques/Information-des-Acquereurs-et-des-Locataires-IAL/Dossier-communal-d-information>

Le document communal d'information sera mis à jour au regard des conditions mentionnées à l'article L 125-5 du code de l'environnement.

Article 2 :

Une copie du présent arrêté et du document communal d'information qui lui est annexé est adressée au maire de la commune **de Rabouillet** et à la Chambre départementale des notaires.

Le présent arrêté sera affiché en mairie. L'affichage en mairie est justifié par un certificat d'affichage du maire transmis à la DDTM des Pyrénées-Orientales – Service Eau et Risques – Prévention des risques naturels – 2 rue Jean Richepin – BP 50909 – 66020 PERPIGNAN CEDEX.

Le présent arrêté est publié au recueil des actes administratifs de l'État dans le département et fera l'objet d'un avis de publication dans le journal L'Indépendant.

Article 3 :

Monsieur le Secrétaire Général de Préfecture, Messieurs les Sous-préfets, Monsieur le Maire et Monsieur le Directeur départemental des territoires et de la mer sont chargés, chacun en ce qui le concerne, de l'exécution du présent arrêté.



Le Préfet
Philippe CHOPIN



PRÉFECTURE DES PYRÉNÉES-ORIENTALES

FICHE SYNTHÉTIQUE COMMUNALE POUR LE RENSEIGNEMENT DE L'INFORMATION ACQUÉREUR-LOCATAIRE

Code postal : Commune de Code INSEE :

1. Annexe à l'arrêté préfectoral

DDTM/SER/2020161-0020 du mis à jour le

2. Situation de la commune au regard d'un ou plusieurs plans de prévention de risques naturels prévisibles [PPRN]

La commune est concernée par le périmètre d'un PPR N oui non

date aléa

Le règlement du PPRN comprend des prescriptions de travaux oui non

Confer le règlement du PPR (pas de mesures de réduction de la vulnérabilité des biens existants)

Les documents de référence sont :

Consultable sur Internet
Dossier départemental des risques majeurs (DDRM)
<http://www.pyrenees-orientales.gouv.fr/Politiques-publiques/Environnement-eau-risques-naturels-et-technologiques/Risques-naturels-et-technologiques/Le-DDRM-des-Pyrenees-Orientales>

La commune est concernée par le périmètre d'un autre PPR N oui non

date aléa

Le règlement du PPRN comprend des prescriptions de travaux oui non

Confer le règlement du PPR (pas de mesures de réduction de la vulnérabilité des biens existants)

Les documents de référence sont :

Consultable sur Internet

3. Situation de la commune au regard d'un plan de prévention des risques miniers [PPRM]

La commune est concernée par le périmètre d'un PPR M oui non

date aléa

Le règlement du PPR M comprend des prescriptions de travaux oui non

Confer le règlement du PPR M (pas de mesures de réduction de la vulnérabilité des biens existants)

Les documents de référence sont :

Consultable sur Internet

4. Situation de la commune au regard d'un plan de prévention de risques technologiques [PPRT]

La commune est concernée par le périmètre d'un PPR T oui non

date effet

Le règlement du PPRT comprend des prescriptions de travaux oui non

Confer le règlement du PPR T (pas de mesures de réduction de la vulnérabilité des biens existants)

Les documents de référence sont :

Consultable sur Internet

5. Situation de la commune au regard du zonage réglementaire pour la prise en compte de la sismicité

La commune est située dans une zone de sismicité classée

zone 1 zone 2 zone 3 zone 4 zone 5
Très faible Faible Modérée Moyenne Forte

Article D 563-8-1 sur la répartition des communes entre les cinq zones de sismicité disponible sur le site internet : https://www.legifrance.gouv.fr/affichCodeArticle.do?sessionId=D6116E9F001FF892353CD4562814C1CA.tplgfr21s_1?idArticle=LEGIARTI000030066108&cidTexte=LEGITEXT000006074220&categorieLien=id&dateTexte=

Carte de zonage du BRGM disponible sur le site internet de l'État dans les Pyrénées-Orientales :

<http://www.pyrenees-orientales.gouv.fr/Politiques-publiques/Environnement-eau-risques-naturels-et-technologiques/Risques-naturels-et-technologiques/Les-risques-naturels/Risque-sismique>

6. Situation de l'immeuble au regard du zonage réglementaire à potentiel radon

L'immeuble se situe dans une commune à potentiel radon classée en niveau 3 oui non

Cartographie du potentiel radon par commune consultable sur le site : <https://www.irsn.fr/FR/connaissances/Environnement/expertises-radioactivite-naturelle/radon/Pages/5-cartographie-potentiel-radon-commune.aspx>

Arrêté du 27 juin 2018 portant délimitation des zones à potentiel radon du territoire français disponible sur le site :

<https://www.legifrance.gouv.fr/affichTexte.do?cidTexte=JORFTEXT000037131346&categorieLien=id>

7. Information relative à la pollution de sols

Le terrain est situé en secteur d'information sur les sols (SIS) oui non

Aucun secteur d'information sur les sols (SIS) n'a été arrêté dans le département des Pyrénées-orientales

Les SIS sont en cours de consultation dans les Pyrénées-Orientales.

Site de référence : <http://www.georisques.gouv.fr/dossiers/pollution-des-sols-sis-et-anciens-sites-industriels>

8. Arrêtés portant ou ayant porté reconnaissance de l'état de catastrophe naturelle ou technologique

La commune est concernée depuis 1982 par un ou plusieurs arrêtés

Ces données sont disponibles sur le site : http://www.georisques.gouv.fr/connaitre_les_risques_pres_de_chez_soil_ma_commune_face_aux_risques/rapport?codeInsee=66156

Pièces complémentaires

9. Cartographie et autres documents

Extraits de documents ou de dossiers permettant la localisation des immeubles au regard des risques encourus

Cartographie directive inondation

<http://www.pyrenees-orientales.gouv.fr/Politiques-publiques/Environnement-eau-risques-naturels-et-technologiques/Risques-naturels-et-technologiques/Directive-Inondations>

Atlas des zones inondables :

<http://www.occitanie.developpement-durable.gouv.fr/les-atlas-departementaux-des-zones-inondables-adzi-r507.html>

10. Textes réglementaires

Disponibles sur le site Légifrance : <https://www.legifrance.gouv.fr/>

PPR = Plan de Prévention des Risques ; PER = Plan d'Exposition aux risques ; PSS= Plan des surfaces submersibles ; R III-3 = cartographie des risques selon la procédure R11-3 du code de l'Urbanisme

Autres risques connus à ce jour sur la commune

Le dossier de transmission des informations aux maires sur les risques majeurs pouvant concerner la commune est consultable sur internet à l'adresse suivante :

<http://www.pyrenees-orientales.gouv.fr/Politiques-publiques/Environnement-eau-risques-naturels-et-technologiques/Risques-naturels-et-technologiques/Transmission-des-informations-aux-maires-TIM>

Les éléments d'informations concernant les risques pouvant intéresser la commune sont également disponibles aux adresses suivantes :

Incendie de forêt :

- La commune est concernée par un risque de feux de forêt

<http://www.pyrenees-orientales.gouv.fr/Politiques-publiques/Environnement-eau-risques-naturels-et-technologiques/Risques-naturels-et-technologiques/Les-risques-naturels/Risque-incendie-de-foret>

Mouvement de terrain :

- Risque de glissement, d'éboulement, d'effondrement ou de coulée de terrain :

http://www.georisques.gouv.fr/connaître_les_risques_pres_de_chez_soi/ma_commune_face_aux_risques/rapport?codeInsee=66156

- Mouvements différentiels de terrain lié au phénomène de retrait gonflement des argiles :

<https://www.georisques.gouv.fr/dossiers/argiles/donnees#/dpt/66/com/66156>

Date d'élaboration de la présente fiche :

29 mai 2020

PRÉFET DES PYRÉNÉES-ORIENTALES

**Direction Départementale
des Territoires et de la Mer**
Service Eau et Risques

Unité Prévention des risques

Dossier suivi par :
Magali GANIER

☎ : 04.68.38.10.54
📠 : 04.68.38.10.59
✉ : magali.ganier
@pyrenees-orientales.gouv.fr

Perpignan, le 22 JUIN 2020

ARRÊTÉ PRÉFECTORAL n°DDTM/SER/2020/174-0001

relatif à l'élaboration de l'état des risques naturels et technologiques majeurs de biens immobiliers sur la commune de Railleu

LE PRÉFET DES PYRÉNÉES-ORIENTALES
Chevalier de la Légion d'Honneur,
Chevalier de l'Ordre national du Mérite,

VU le code général des collectivités territoriales ;

VU le code de l'environnement, notamment les articles L 125-5 et R 125-23 à R 125-27 ;

VU le décret n° 2010-1254 du 22 octobre 2010 relatif à la prévention du risque sismique ;

VU le décret n° 2010-1255 du 22 octobre 2010 portant délimitation des zones de sismicité du territoire français ;

VU l'arrêté du 27 juin 2018 portant délimitation des zones à potentiel radon du territoire français ;

VU l'arrêté préfectoral n°DDTM/SER/2019365-0002 du 31/12/2019 fixant la liste des communes soumises à l'obligation d'information prévue à l'article L 125-5 du code de l'environnement ;

SUR proposition de Monsieur le Directeur départemental des territoires et de la mer ;

ARRÊTE

Article 1 :

Les documents nécessaires à l'élaboration de l'état des risques pour l'information des acquéreurs et des locataires de biens immobiliers situés sur la commune **de Railleu** comprend la mention des risques naturels et technologiques pris en compte, la cartographie des zones exposées, l'intitulé des documents auxquels le vendeur ou le bailleur peut se référer, le lien internet de la liste actualisée des arrêtés ayant porté reconnaissance de l'état de catastrophe naturelle ou technologique et le niveau de sismicité réglementaire attaché à la commune.

Il est librement consultable en mairie **de Railleu**, à la Direction départementale des territoires et de la mer des Pyrénées-Orientales (DDTM) et accessible depuis le site internet des services de l'État dans le département à l'adresse suivante :

<http://www.pyrenees-orientales.gouv.fr/Politiques-publiques/Environnement-eau-risques-naturels-et-technologiques/Risques-naturels-et-technologiques/Information-des-Acquereurs-et-des-Locataires-IAL/Dossier-communal-d-information>

Le document communal d'information sera mis à jour au regard des conditions mentionnées à l'article L 125-5 du code de l'environnement.

Article 2 :

Une copie du présent arrêté et du document communal d'information qui lui est annexé est adressée au maire de la commune **de Railleu** et à la Chambre départementale des notaires.

Le présent arrêté sera affiché en mairie. L'affichage en mairie est justifié par un certificat d'affichage du maire transmis à la DDTM des Pyrénées-Orientales – Service Eau et Risques – Prévention des risques naturels – 2 rue Jean Richepin – BP 50909 – 66020 PERPIGNAN CEDEX.

Le présent arrêté est publié au recueil des actes administratifs de l'État dans le département et fera l'objet d'un avis de publication dans le journal L'Indépendant.

Article 3 :

Monsieur le Secrétaire Général de Préfecture, Messieurs les Sous-préfets, Monsieur le Maire et Monsieur le Directeur départemental des territoires et de la mer sont chargés, chacun en ce qui le concerne, de l'exécution du présent arrêté.

Pour le Préfet et par délégation
Le Secrétaire Général


Kévin MAZOYER



PRÉFECTURE DES PYRÉNÉES-ORIENTALES

FICHE SYNTHÉTIQUE COMMUNALE POUR LE RENSEIGNEMENT DE L'INFORMATION ACQUÉREUR-LOCATAIRE

Code postal : Commune de Code INSEE :

1. Annexe à l'arrêté préfectoral

DDTM/SER/2020174-0001 du mis à jour le

2. Situation de la commune au regard d'un ou plusieurs plans de prévention de risques naturels prévisibles [PPRN]

La commune est concernée par le périmètre d'un PPR N oui non

date aléa

Le règlement du PPRN comprend des prescriptions de travaux oui non

Confer le règlement du PPR (pas de mesures de réduction de la vulnérabilité des biens existants)

Les documents de référence sont :

Consultable sur Internet
Dossier départemental des risques majeurs (DDRM)
<http://www.pyrenees-orientales.gouv.fr/Politiques-publiques/Environnement-eau-risques-naturels-et-technologiques/Risques-naturels-et-technologiques/Le-DDRM-des-Pyrenees-Orientales>

La commune est concernée par le périmètre d'un autre PPR N oui non

date aléa

Le règlement du PPRN comprend des prescriptions de travaux oui non

Confer le règlement du PPR (pas de mesures de réduction de la vulnérabilité des biens existants)

Les documents de référence sont :

Consultable sur Internet

3. Situation de la commune au regard d'un plan de prévention des risques miniers [PPRM]

La commune est concernée par le périmètre d'un PPR M oui non

date aléa

Le règlement du PPR M comprend des prescriptions de travaux oui non

Confer le règlement du PPR M (pas de mesures de réduction de la vulnérabilité des biens existants)

Les documents de référence sont :

Consultable sur Internet

4. Situation de la commune au regard d'un plan de prévention de risques technologiques [PPRT]

La commune est concernée par le périmètre d'un PPR T oui non

date effet

Le règlement du PPRT comprend des prescriptions de travaux oui non

Confer le règlement du PPR T (pas de mesures de réduction de la vulnérabilité des biens existants)

Les documents de référence sont :

Consultable sur Internet

5. Situation de la commune au regard du zonage réglementaire pour la prise en compte de la sismicité

La commune est située dans une zone de sismicité classée

zone 1 zone 2 zone 3 zone 4 zone 5
Très faible Faible Modérée Moyenne Forte

Article D 563-8-1 sur la répartition des communes entre les cinq zones de sismicité disponible sur le site internet : https://www.legifrance.gouv.fr/affichCodeArticle.do?sessionId=D6116E9F001FF892353CD4562814C1CA.tplgfr21s_1?idArticle=LEGIARTI000030066108&cidTexte=LEGITEXT000006074220&categorieLien=id&dateTexte=

Carte de zonage du BRGM disponible sur le site internet de l'État dans les Pyrénées-Orientales :

<http://www.pyrenees-orientales.gouv.fr/Politiques-publiques/Environnement-eau-risques-naturels-et-technologiques/Risques-naturels-et-technologiques/Les-risques-naturels/Risque-sismique>

6. Situation de l'immeuble au regard du zonage réglementaire à potentiel radon

L'immeuble se situe dans une commune à potentiel radon classée en niveau 3 oui non

Cartographie du potentiel radon par commune consultable sur le site : <https://www.irsn.fr/FR/connaissances/Environnement/expertises-radioactivite-naturelle/radon/Pages/5-cartographie-potentiel-radon-commune.aspx>

Arrêté du 27 juin 2018 portant délimitation des zones à potentiel radon du territoire français disponible sur le site :

<https://www.legifrance.gouv.fr/affichTexte.do?cidTexte=JORFTEXT000037131346&categorieLien=id>

7. Information relative à la pollution de sols

Le terrain est situé en secteur d'information sur les sols (SIS) oui non

Aucun secteur d'information sur les sols (SIS) n'a été arrêté dans le département des Pyrénées-orientales

Les SIS sont en cours de consultation dans les Pyrénées-Orientales.

Site de référence : <http://www.georisques.gouv.fr/dossiers/pollution-des-sols-sis-et-anciens-sites-industriels>

8. Arrêtés portant ou ayant porté reconnaissance de l'état de catastrophe naturelle ou technologique

La commune est concernée depuis 1982 par un ou plusieurs arrêtés

Ces données sont disponibles sur le site : http://www.georisques.gouv.fr/connaitre_les_risques_pres_de_chez_soil_ma_commune_face_aux_risques/rapport?codeInsee=66157

Pièces complémentaires

9. Cartographie et autres documents

Extraits de documents ou de dossiers permettant la localisation des immeubles au regard des risques encourus

Cartographie directive inondation

<http://www.pyrenees-orientales.gouv.fr/Politiques-publiques/Environnement-eau-risques-naturels-et-technologiques/Risques-naturels-et-technologiques/Directive-Inondations>

Atlas des zones inondables :

<http://www.occitanie.developpement-durable.gouv.fr/les-atlas-departementaux-des-zones-inondables-adzi-r507.html>

10. Textes réglementaires

Disponibles sur le site Légifrance : <https://www.legifrance.gouv.fr/>

PPR = Plan de Prévention des Risques ; PER = Plan d'Exposition aux risques ; PSS= Plan des surfaces submersibles ; R III-3 = cartographie des risques selon la procédure R11-3 du code de l'Urbanisme

Autres risques connus à ce jour sur la commune

Le dossier de transmission des informations aux maires sur les risques majeurs pouvant concerner la commune est consultable sur internet à l'adresse suivante :

<http://www.pyrenees-orientales.gouv.fr/Politiques-publiques/Environnement-eau-risques-naturels-et-technologiques/Risques-naturels-et-technologiques/Transmission-des-informations-aux-maires-TIM>

Les éléments d'informations concernant les risques pouvant intéresser la commune sont également disponibles aux adresses suivantes :

Incendie de forêt :

- La commune est concernée par un risque de feux de forêt

<http://www.pyrenees-orientales.gouv.fr/Politiques-publiques/Environnement-eau-risques-naturels-et-technologiques/Risques-naturels-et-technologiques/Les-risques-naturels/Risque-incendie-de-foret>

Avalanche :

- La commune fait l'objet d'un Porté à connaissance de risque d'avalanche

<http://www.pyrenees-orientales.gouv.fr/Politiques-publiques/Environnement-eau-risques-naturels-et-technologiques/Risques-naturels-et-technologiques/Les-risques-naturels/Risque-avalanche>

Mouvement de terrain :

- Risque de glissement, d'éboulement, d'effondrement ou de coulée de terrain :

http://www.georisques.gouv.fr/connaitre_les_risques_pres_de_chez_soi/ma_commune_face_aux_risques/rapport?codeInsee=66157

- Mouvements différentiels de terrain lié au phénomène de retrait gonflement des argiles :

<https://www.georisques.gouv.fr/dossiers/argiles/donnees#/dpt/66/com/66157>

Date d'élaboration de la présente fiche :

9 juin 2020

PRÉFET DES PYRÉNÉES-ORIENTALES

**Direction Départementale
des Territoires et de la Mer**
Service Eau et Risques

Unité Prévention des risques

Dossier suivi par :
Magali GANIER

☎ : 04.68.38.10.54
☎ : 04.68.38.10.59
✉ : magali.ganier
@pyrenees-orientales.gouv.fr

Perpignan, le **22 JUIN 2020**

ARRÊTÉ PRÉFECTORAL n°DDTM/SER/2020 **174-0002**

relatif à l'élaboration de l'état des risques naturels et technologiques majeurs de biens immobiliers sur la commune de Rasiguères

LE PRÉFET DES PYRÉNÉES-ORIENTALES

Chevalier de la Légion d'Honneur,
Chevalier de l'Ordre national du Mérite,

VU le code général des collectivités territoriales ;

VU le code de l'environnement, notamment les articles L 125-5 et R 125-23 à R 125-27 ;

VU le décret n° 2010-1254 du 22 octobre 2010 relatif à la prévention du risque sismique ;

VU le décret n° 2010-1255 du 22 octobre 2010 portant délimitation des zones de sismicité du territoire français ;

VU l'arrêté du 27 juin 2018 portant délimitation des zones à potentiel radon du territoire français ;

VU l'arrêté préfectoral n°DDTM/SER/2019365-0002 du 31/12/2019 fixant la liste des communes soumises à l'obligation d'information prévue à l'article L 125-5 du code de l'environnement ;

SUR proposition de Monsieur le Directeur départemental des territoires et de la mer ;

ARRÊTE

Article 1 :

Les documents nécessaires à l'élaboration de l'état des risques pour l'information des acquéreurs et des locataires de biens immobiliers situés sur la commune **de Rasiguères** comprend la mention des risques naturels et technologiques pris en compte, la cartographie des zones exposées, l'intitulé des documents auxquels le vendeur ou le bailleur peut se référer, le lien internet de la liste actualisée des arrêtés ayant porté reconnaissance de l'état de catastrophe naturelle ou technologique et le niveau de sismicité réglementaire attaché à la commune.

Il est librement consultable en mairie **de Rasiguères**, à la Direction départementale des territoires et de la mer des Pyrénées-Orientales (DDTM) et accessible depuis le site internet des services de l'État dans le département à l'adresse suivante :

<http://www.pyrenees-orientales.gouv.fr/Politiques-publiques/Environnement-eau-risques-naturels-et-technologiques/Risques-naturels-et-technologiques/Information-des-Acquereurs-et-des-Locataires-IAL/Dossier-communal-d-information>

Le document communal d'information sera mis à jour au regard des conditions mentionnées à l'article L 125-5 du code de l'environnement.

Article 2 :

Une copie du présent arrêté et du document communal d'information qui lui est annexé est adressée au maire de la commune **de Rasiguères** et à la Chambre départementale des notaires.

Le présent arrêté sera affiché en mairie. L'affichage en mairie est justifié par un certificat d'affichage du maire transmis à la DDTM des Pyrénées-Orientales – Service Eau et Risques – Prévention des risques naturels – 2 rue Jean Richepin – BP 50909 – 66020 PERPIGNAN CEDEX.

Le présent arrêté est publié au recueil des actes administratifs de l'État dans le département et fera l'objet d'un avis de publication dans le journal L'Indépendant.

Article 3 :

Monsieur le Secrétaire Général de Préfecture, Messieurs les Sous-préfets, Monsieur le Maire et Monsieur le Directeur départemental des territoires et de la mer sont chargés, chacun en ce qui le concerne, de l'exécution du présent arrêté.

Pour le Préfet et par délégation
Le Secrétaire Général



Kévin MAZOYER



PRÉFECTURE DES PYRÉNÉES-ORIENTALES

FICHE SYNTHÉTIQUE COMMUNALE POUR LE RENSEIGNEMENT DE L'INFORMATION ACQUÉREUR-LOCATAIRE

Code postal : Commune de Code INSEE :

1. Annexe à l'arrêté préfectoral

DDTM/SER/2020174-0002 du mis à jour le

2. Situation de la commune au regard d'un ou plusieurs plans de prévention de risques naturels prévisibles [PPRN]

La commune est concernée par le périmètre d'un PPR N oui non

date aléa

Le règlement du PPRN comprend des prescriptions de travaux oui non

Confer le règlement du PPR (pas de mesures de réduction de la vulnérabilité des biens existants)

Les documents de référence sont :

Consultable sur Internet
Dossier départemental des risques majeurs (DDRM)
<http://www.pyrenees-orientales.gouv.fr/Politiques-publiques/Environnement-eau-risques-naturels-et-technologiques/Risques-naturels-et-technologiques/Le-DDRM-des-Pyrenees-Orientales>

La commune est concernée par le périmètre d'un autre PPR N oui non

date aléa

Le règlement du PPRN comprend des prescriptions de travaux oui non

Confer le règlement du PPR (pas de mesures de réduction de la vulnérabilité des biens existants)

Les documents de référence sont :

Consultable sur Internet

3. Situation de la commune au regard d'un plan de prévention des risques miniers [PPRM]

La commune est concernée par le périmètre d'un PPR M oui non

date aléa

Le règlement du PPR M comprend des prescriptions de travaux oui non

Confer le règlement du PPR M (pas de mesures de réduction de la vulnérabilité des biens existants)

Les documents de référence sont :

Consultable sur Internet

4. Situation de la commune au regard d'un plan de prévention de risques technologiques [PPRT]

La commune est concernée par le périmètre d'un PPR T oui non

date effet

Le règlement du PPRT comprend des prescriptions de travaux oui non

Confer le règlement du PPR T (pas de mesures de réduction de la vulnérabilité des biens existants)

Les documents de référence sont :

Consultable sur Internet

5. Situation de la commune au regard du zonage réglementaire pour la prise en compte de la sismicité

La commune est située dans une zone de sismicité classée

zone 1

Très faible

zone 2

Faible

zone 3

Modérée

zone 4

Moyenne

zone 5

Forte

Article D 563-8-1 sur la répartition des communes entre les cinq zones de sismicité disponible sur le site internet :

https://www.legifrance.gouv.fr/affichCodeArticle.do?sessionId=D6116E9F001FF892353CD4562814C1CA.tplgr21s_1?idArticle=LEGIARTI000030066108&cidTexte=LEGITEXT00006074220&categorieLien=id&dateTexte=

Carte de zonage du BRGM disponible sur le site internet de l'État dans les Pyrénées-Orientales :

<http://www.pyrenees-orientales.gouv.fr/Politiques-publiques/Environnement-eau-risques-naturels-et-technologiques/Risques-naturels-et-technologiques/Les-risques-naturels/Risque-sismique>

6. Situation de l'immeuble au regard du zonage réglementaire à potentiel radon

L'immeuble se situe dans une commune à potentiel radon classée en niveau 3

oui

non

Cartographie du potentiel radon par commune consultable sur le site : <https://www.irsn.fr/FR/connaissances/Environnement/expertises-radioactivite-naturelle/radon/Pages/5-cartographie-potentiel-radon-commune.aspx>

Arrêté du 27 juin 2018 portant délimitation des zones à potentiel radon du territoire français disponible sur le site :

<https://www.legifrance.gouv.fr/affichTexte.do?cidTexte=JORFTEXT000037131346&categorieLien=id>

7. Information relative à la pollution de sols

Le terrain est situé en secteur d'information sur les sols (SIS)

oui

non

Aucun secteur d'information sur les sols (SIS) n'a été arrêté dans le département des Pyrénées-orientales

Les SIS sont en cours de consultation dans les Pyrénées-Orientales.

Site de référence : <http://www.georisques.gouv.fr/dossiers/pollution-des-sols-sis-et-anciens-sites-industriels>

8. Arrêtés portant ou ayant porté reconnaissance de l'état de catastrophe naturelle ou technologique

La commune est concernée depuis 1982 par un ou plusieurs arrêtés

Ces données sont disponibles sur le site : http://www.georisques.gouv.fr/connaitre_les_risques_pres_de_chez_soil_ma_commune_face_aux_risques/rapport?codeInsee=66158

Pièces complémentaires

9. Cartographie et autres documents

Extraits de documents ou de dossiers permettant la localisation des immeubles au regard des risques encourus

Cartographie directive inondation

<http://www.pyrenees-orientales.gouv.fr/Politiques-publiques/Environnement-eau-risques-naturels-et-technologiques/Risques-naturels-et-technologiques/Directive-Inondations>

Atlas des zones inondables :

<http://www.occitanie.developpement-durable.gouv.fr/les-atlas-departementaux-des-zones-inondables-adzi-r507.html>

10. Textes réglementaires

Disponibles sur le site Légifrance : <https://www.legifrance.gouv.fr/>

PPR = Plan de Prévention des Risques ; PER = Plan d'Exposition aux risques ; PSS= Plan des surfaces submersibles ; R III-3 = cartographie des risques selon la procédure R11-3 du code de l'Urbanisme

Autres risques connus à ce jour sur la commune

Le dossier de transmission des informations aux maires sur les risques majeurs pouvant concerner la commune est consultable sur internet à l'adresse suivante :

<http://www.pyrenees-orientales.gouv.fr/Politiques-publiques/Environnement-eau-risques-naturels-et-technologiques/Risques-naturels-et-technologiques/Transmission-des-informations-aux-maires-TIM>

Les éléments d'informations concernant les risques pouvant intéresser la commune sont également disponibles aux adresses suivantes :

Incendie de forêt :

- La commune est concernée par un risque de feux de forêt

<http://www.pyrenees-orientales.gouv.fr/Politiques-publiques/Environnement-eau-risques-naturels-et-technologiques/Risques-naturels-et-technologiques/Les-risques-naturels/Risque-incendie-de-foret>

Risque minier : la commune est concernée par le risque minier

Risque de rupture de barrage :

- Risque de rupture de barrage :

<http://www.pyrenees-orientales.gouv.fr/Politiques-publiques/Environnement-eau-risques-naturels-et-technologiques/Risques-naturels-et-technologiques/Les-risques-technologiques/Rupture-de-barrage>

Mouvement de terrain :

- Risque de glissement, d'éboulement, d'effondrement ou de coulée de terrain :

http://www.georisques.gouv.fr/connaitre_les_risques_pres_de_chez_soi/ma_commune_face_aux_risques/rapport?codeInsee=66158

- Mouvements différentiels de terrain lié au phénomène de retrait gonflement des argiles :

<https://www.georisques.gouv.fr/dossiers/argiles/donnees#/dpt/66/com/66158>

Date d'élaboration de la présente fiche :

9 juin 2020

PRÉFET DES PYRÉNÉES-ORIENTALES

**Direction Départementale
des Territoires et de la Mer**
Service Eau et Risques

Unité Prévention des risques

Dossier suivi par :
Magali GANIER

☎ : 04.68.38.10.54
☎ : 04.68.38.10.59
✉ : magali.ganier
@pyrenees-orientales.gouv.fr

Perpignan, le **22 JUIN 2020**

ARRÊTÉ PRÉFECTORAL n°DDTM/SER/2020**174-0003**

relatif à l'élaboration de l'état des risques naturels et technologiques majeurs de biens immobiliers sur la commune de Réal

LE PRÉFET DES PYRÉNÉES-ORIENTALES

Chevalier de la Légion d'Honneur,
Chevalier de l'Ordre national du Mérite,

VU le code général des collectivités territoriales ;

VU le code de l'environnement, notamment les articles L 125-5 et R 125-23 à R 125-27 ;

VU le décret n° 2010-1254 du 22 octobre 2010 relatif à la prévention du risque sismique ;

VU le décret n° 2010-1255 du 22 octobre 2010 portant délimitation des zones de sismicité du territoire français ;

VU l'arrêté du 27 juin 2018 portant délimitation des zones à potentiel radon du territoire français ;

VU l'arrêté préfectoral n°DDTM/SER/2019365-0002 du 31/12/2019 fixant la liste des communes soumises à l'obligation d'information prévue à l'article L 125-5 du code de l'environnement ;

SUR proposition de Monsieur le Directeur départemental des territoires et de la mer ;

ARRÊTE

Article 1 :

Les documents nécessaires à l'élaboration de l'état des risques pour l'information des acquéreurs et des locataires de biens immobiliers situés sur la commune de **Réal** comprend la mention des risques naturels et technologiques pris en compte, la cartographie des zones exposées, l'intitulé des documents auxquels le vendeur ou le bailleur peut se référer, le lien internet de la liste actualisée des arrêtés ayant porté reconnaissance de l'état de catastrophe naturelle ou technologique et le niveau de sismicité réglementaire attaché à la commune.

Il est librement consultable en mairie de **Réal**, à la Direction départementale des territoires et de la mer des Pyrénées-Orientales (DDTM) et accessible depuis le site internet des services de l'État dans le département à l'adresse suivante :

<http://www.pyrenees-orientales.gouv.fr/Politiques-publiques/Environnement-eau-risques-naturels-et-technologiques/Risques-naturels-et-technologiques/Information-des-Acquereurs-et-des-Locataires-IAL/Dossier-communal-d-information>

Le document communal d'information sera mis à jour au regard des conditions mentionnées à l'article L 125-5 du code de l'environnement.

Article 2 :

Une copie du présent arrêté et du document communal d'information qui lui est annexé est adressée au maire de la commune de **Réal** et à la Chambre départementale des notaires.

Le présent arrêté sera affiché en mairie. L'affichage en mairie est justifié par un certificat d'affichage du maire transmis à la DDTM des Pyrénées-Orientales – Service Eau et Risques – Prévention des risques naturels – 2 rue Jean Richepin – BP 50909 – 66020 PERPIGNAN CEDEX.

Le présent arrêté est publié au recueil des actes administratifs de l'État dans le département et fera l'objet d'un avis de publication dans le journal L'Indépendant.

Article 3 :

Monsieur le Secrétaire Général de Préfecture, Messieurs les Sous-préfets, Monsieur le Maire et Monsieur le Directeur départemental des territoires et de la mer sont chargés, chacun en ce qui le concerne, de l'exécution du présent arrêté.

Pour le Préfet et par délégation
Le Secrétaire Général



Kévin MAZOYER



PRÉFECTURE DES PYRÉNÉES-ORIENTALES

FICHE SYNTHÉTIQUE COMMUNALE POUR LE RENSEIGNEMENT DE L'INFORMATION ACQUÉREUR-LOCATAIRE

Code postal : Commune de Code INSEE :

1. Annexe à l'arrêté préfectoral

DDTM/SER/2020174-0003 du mis à jour le

2. Situation de la commune au regard d'un ou plusieurs plans de prévention de risques naturels prévisibles [PPRN]

La commune est concernée par le périmètre d'un PPR N oui non

date aléa

Le règlement du PPRN comprend des prescriptions de travaux oui non

Confer le règlement du PPR (pas de mesures de réduction de la vulnérabilité des biens existants)

Les documents de référence sont :

Consultable sur Internet
Dossier départemental des risques majeurs (DDRM)
<http://www.pyrenees-orientales.gouv.fr/Politiques-publiques/Environnement-eau-risques-naturels-et-technologiques/Risques-naturels-et-technologiques/Le-DDRM-des-Pyrenees-Orientales>

La commune est concernée par le périmètre d'un autre PPR N oui non

date aléa

Le règlement du PPRN comprend des prescriptions de travaux oui non

Confer le règlement du PPR (pas de mesures de réduction de la vulnérabilité des biens existants)

Les documents de référence sont :

Consultable sur Internet

3. Situation de la commune au regard d'un plan de prévention des risques miniers [PPRM]

La commune est concernée par le périmètre d'un PPR M oui non

date aléa

Le règlement du PPR M comprend des prescriptions de travaux oui non

Confer le règlement du PPR M (pas de mesures de réduction de la vulnérabilité des biens existants)

Les documents de référence sont :

Consultable sur Internet

4. Situation de la commune au regard d'un plan de prévention de risques technologiques [PPRT]

La commune est concernée par le périmètre d'un PPR T oui non

date effet

Le règlement du PPRT comprend des prescriptions de travaux oui non

Confer le règlement du PPR T (pas de mesures de réduction de la vulnérabilité des biens existants)

Les documents de référence sont :

Consultable sur Internet

5. Situation de la commune au regard du zonage réglementaire pour la prise en compte de la sismicité

La commune est située dans une zone de sismicité classée

zone 1 zone 2 zone 3 zone 4 zone 5
Très faible Faible Modérée Moyenne Forte

Article D 563-8-1 sur la répartition des communes entre les cinq zones de sismicité disponible sur le site internet : https://www.legifrance.gouv.fr/affichCodeArticle.do?sessionId=D6116E9F001FF892353CD4562814C1CA.tplgfr21s_1?idArticle=LEGIARTI000030066108&cidTexte=LEGITEXT000006074220&categorieLien=id&dateTexte=

Carte de zonage du BRGM disponible sur le site internet de l'État dans les Pyrénées-Orientales :

<http://www.pyrenees-orientales.gouv.fr/Politiques-publiques/Environnement-eau-risques-naturels-et-technologiques/Risques-naturels-et-technologiques/Les-risques-naturels/Risque-sismique>

6. Situation de l'immeuble au regard du zonage réglementaire à potentiel radon

L'immeuble se situe dans une commune à potentiel radon classée en niveau 3 oui non

Cartographie du potentiel radon par commune consultable sur le site : <https://www.irsn.fr/FR/connaissances/Environnement/expertises-radioactivite-naturelle/radon/Pages/5-cartographie-potentiel-radon-commune.aspx>

Arrêté du 27 juin 2018 portant délimitation des zones à potentiel radon du territoire français disponible sur le site :

<https://www.legifrance.gouv.fr/affichTexte.do?cidTexte=JORFTEXT000037131346&categorieLien=id>

7. Information relative à la pollution de sols

Le terrain est situé en secteur d'information sur les sols (SIS) oui non

Aucun secteur d'information sur les sols (SIS) n'a été arrêté dans le département des Pyrénées-orientales

Les SIS sont en cours de consultation dans les Pyrénées-Orientales.

Site de référence : <http://www.georisques.gouv.fr/dossiers/pollution-des-sols-sis-et-anciens-sites-industriels>

8. Arrêtés portant ou ayant porté reconnaissance de l'état de catastrophe naturelle ou technologique

La commune est concernée depuis 1982 par un ou plusieurs arrêtés

Ces données sont disponibles sur le site : http://www.georisques.gouv.fr/connaitre_les_risques_pres_de_chez_soil_ma_commune_face_aux_risques/rapport?codeInsee=66159

Pièces complémentaires

9. Cartographie et autres documents

Extraits de documents ou de dossiers permettant la localisation des immeubles au regard des risques encourus

Cartographie directive inondation

<http://www.pyrenees-orientales.gouv.fr/Politiques-publiques/Environnement-eau-risques-naturels-et-technologiques/Risques-naturels-et-technologiques/Directive-Inondations>

Atlas des zones inondables :

<http://www.occitanie.developpement-durable.gouv.fr/les-atlas-departementaux-des-zones-inondables-adzi-r507.html>

10. Textes réglementaires

Disponibles sur le site Légifrance : <https://www.legifrance.gouv.fr/>

PPR = Plan de Prévention des Risques ; PER = Plan d'Exposition aux risques ; PSS= Plan des surfaces submersibles ; R III-3 = cartographie des risques selon la procédure R11-3 du code de l'Urbanisme

Autres risques connus à ce jour sur la commune

Le dossier de transmission des informations aux maires sur les risques majeurs pouvant concerner la commune est consultable sur internet à l'adresse suivante :

<http://www.pyrenees-orientales.gouv.fr/Politiques-publiques/Environnement-eau-risques-naturels-et-technologiques/Risques-naturels-et-technologiques/Transmission-des-informations-aux-maires-TIM>

Les éléments d'informations concernant les risques pouvant intéresser la commune sont également disponibles aux adresses suivantes :

Incendie de forêt :

- La commune est concernée par un risque de feux de forêt

<http://www.pyrenees-orientales.gouv.fr/Politiques-publiques/Environnement-eau-risques-naturels-et-technologiques/Risques-naturels-et-technologiques/Les-risques-naturels/Risque-incendie-de-foret>

Risque de rupture de barrage :

- Risque de rupture de barrage :

<http://www.pyrenees-orientales.gouv.fr/Politiques-publiques/Environnement-eau-risques-naturels-et-technologiques/Risques-naturels-et-technologiques/Les-risques-technologiques/Rupture-de-barrage>

Mouvement de terrain :

- Risque de glissement, d'éboulement, d'effondrement ou de coulée de terrain :

http://www.georisques.gouv.fr/connaître_les_risques_pres_de_chez_soi/ma_commune_face_aux_risques/rapport?codeInsee=66159

- Mouvements différentiels de terrain lié au phénomène de retrait gonflement des argiles :

<https://www.georisques.gouv.fr/dossiers/argiles/donnees#/dpt/66/com/66159>

Date d'élaboration de la présente fiche :

9 juin 2020

PRÉFET DES PYRÉNÉES-ORIENTALES

**Direction Départementale
des Territoires et de la Mer**
Service Eau et Risques

Unité Prévention des risques

Dossier suivi par :
Magali GANIER

☎ : 04.68.38.10.54
☎ : 04.68.38.10.59
✉ : magali.ganier
@pyrenees-orientales.gouv.fr

Perpignan, le **22 JUIN 2020**

ARRÊTÉ PRÉFECTORAL n°DDTM/SER/2020**174-0004**

relatif à l'élaboration de l'état des risques naturels et technologiques majeurs de biens immobiliers sur la commune de Reynès

LE PRÉFET DES PYRÉNÉES-ORIENTALES

Chevalier de la Légion d'Honneur,
Chevalier de l'Ordre national du Mérite,

VU le code général des collectivités territoriales ;

VU le code de l'environnement, notamment les articles L 125-5 et R 125-23 à R 125-27 ;

VU le décret n° 2010-1254 du 22 octobre 2010 relatif à la prévention du risque sismique ;

VU le décret n° 2010-1255 du 22 octobre 2010 portant délimitation des zones de sismicité du territoire français ;

VU l'arrêté du 27 juin 2018 portant délimitation des zones à potentiel radon du territoire français ;

VU l'arrêté préfectoral n°DDTM/SER/2019365-0002 du 31/12/2019 fixant la liste des communes soumises à l'obligation d'information prévue à l'article L 125-5 du code de l'environnement ;

VU le porter à connaissance relatif aux règles de gestion du risque inondation ;

SUR proposition de Monsieur le Directeur départemental des territoires et de la mer ;

ARRÊTE

Article 1 :

Les documents nécessaires à l'élaboration de l'état des risques pour l'information des acquéreurs et des locataires de biens immobiliers situés sur la commune **de Reynès** comprend la mention des risques naturels et technologiques pris en compte, la cartographie des zones exposées, l'intitulé des documents auxquels le vendeur ou le bailleur peut se référer, le lien internet de la liste actualisée des arrêtés ayant porté reconnaissance de l'état de catastrophe naturelle ou technologique et le niveau de sismicité réglementaire attaché à la commune.

Il est librement consultable en mairie **de Reynès**, à la Direction départementale des territoires et de la mer des Pyrénées-Orientales (DDTM) et accessible depuis le site internet des services de l'État dans le département à l'adresse suivante :

<http://www.pyrenees-orientales.gouv.fr/Politiques-publiques/Environnement-eau-risques-naturels-et-technologiques/Risques-naturels-et-technologiques/Information-des-Acquereurs-et-des-Locataires-IAL/Dossier-communal-d-information>

Le document communal d'information sera mis à jour au regard des conditions mentionnées à l'article L 125-5 du code de l'environnement.

Article 2 :

Une copie du présent arrêté et du document communal d'information qui lui est annexé est adressée au maire de la commune **de Reynès** et à la Chambre départementale des notaires.

Le présent arrêté sera affiché en mairie. L'affichage en mairie est justifié par un certificat d'affichage du maire transmis à la DDTM des Pyrénées-Orientales – Service Eau et Risques – Prévention des risques naturels – 2 rue Jean Richepin – BP 50909 – 66020 PERPIGNAN CEDEX.

Le présent arrêté est publié au recueil des actes administratifs de l'État dans le département et fera l'objet d'un avis de publication dans le journal L'Indépendant.

Article 3 :

Monsieur le Secrétaire Général de Préfecture, Messieurs les Sous-préfets, Monsieur le Maire et Monsieur le Directeur départemental des territoires et de la mer sont chargés, chacun en ce qui le concerne, de l'exécution du présent arrêté.

Pour le Préfet et par délégation
Le Secrétaire Général


Kévin MAZOYER



PRÉFECTURE DES PYRÉNÉES-ORIENTALES

FICHE SYNTHÉTIQUE COMMUNALE POUR LE RENSEIGNEMENT DE L'INFORMATION ACQUÉREUR-LOCATAIRE

Code postal : Commune de Code INSEE :

1. Annexe à l'arrêté préfectoral

du mis à jour le

2. Situation de la commune au regard d'un ou plusieurs plans de prévention de risques naturels prévisibles [PPRN]

La commune est concernée par le périmètre d'un PPR N oui non

PPR approuvé date aléa Inondation + Mouvement de terrain

Le règlement du PPRN comprend des prescriptions de travaux oui non

Confer le règlement du PPR (pas de mesures de réduction de la vulnérabilité des biens existants)

Les documents de référence sont :

PPR (rapport de présentation, règlement, carte du zonage réglementaire, carte des aléas)

<http://www.pyrenees-orientales.gouv.fr/Politiques-publiques/Environnement-eau-risques-naturels-et-technologiques/Risques-naturels-et-technologiques/IAL-Information-Acquereurs-Locataires/Dossier-communal-d-information/REYNES>

Consultable sur Internet

Dossier départemental des risques majeurs (DDRM)

<http://www.pyrenees-orientales.gouv.fr/Politiques-publiques/Environnement-eau-risques-naturels-et-technologiques/Risques-naturels-et-technologiques/Le-DDRM-des-Pyrenees-Orientales>

La commune est concernée par le périmètre d'un autre PPR N oui non

date aléa

Le règlement du PPRN comprend des prescriptions de travaux oui non

Confer le règlement du PPR (pas de mesures de réduction de la vulnérabilité des biens existants)

Les documents de référence sont :

Consultable sur Internet

3. Situation de la commune au regard d'un plan de prévention des risques miniers [PPRM]

La commune est concernée par le périmètre d'un PPR M oui non

date aléa

Le règlement du PPR M comprend des prescriptions de travaux oui non

Confer le règlement du PPR M (pas de mesures de réduction de la vulnérabilité des biens existants)

Les documents de référence sont :

Consultable sur Internet

4. Situation de la commune au regard d'un plan de prévention de risques technologiques [PPRT]

La commune est concernée par le périmètre d'un PPR T oui non

date effet

Le règlement du PPRT comprend des prescriptions de travaux oui non

Confer le règlement du PPR T (pas de mesures de réduction de la vulnérabilité des biens existants)

Les documents de référence sont :

5. Situation de la commune au regard du zonage réglementaire pour la prise en compte de la sismicité

La commune est située dans une zone de sismicité classée

zone 1

Très faible

zone 2

Faible

zone 3

Modérée

zone 4

Moyenne

zone 5

Forte

Article D 563-8-1 sur la répartition des communes entre les cinq zones de sismicité disponible sur le site internet :

https://www.legifrance.gouv.fr/affichCodeArticle.do?sessionId=D6116E9F001FF892353CD4562814C1CA.tplgfr21s_1?idArticle=LEGIARTI000030066108&cidTexte=LEGITEXT000006074220&categorieLien=id&dateTexte=

Carte de zonage du BRGM disponible sur le site internet de l'État dans les Pyrénées-Orientales :

<http://www.pyrenees-orientales.gouv.fr/Politiques-publiques/Environnement-eau-risques-naturels-et-technologiques/Risques-naturels-et-technologiques/Les-risques-naturels/Risque-sismique>

6. Situation de l'immeuble au regard du zonage réglementaire à potentiel radon

L'immeuble se situe dans une commune à potentiel radon classée en niveau 3

oui

non

Cartographie du potentiel radon par commune consultable sur le site : <https://www.irsn.fr/FR/connaissances/Environnement/expertises-radioactivite-naturelle/radon/Pages/5-cartographie-potentiel-radon-commune.aspx>

Arrêté du 27 juin 2018 portant délimitation des zones à potentiel radon du territoire français disponible sur le site :

<https://www.legifrance.gouv.fr/affichTexte.do?cidTexte=JORFTEXT000037131346&categorieLien=id>

7. Information relative à la pollution de sols

Le terrain est situé en secteur d'information sur les sols (SIS)

oui

non

Aucun secteur d'information sur les sols (SIS) n'a été arrêté dans le département des Pyrénées-orientales

Les SIS sont en cours de consultation dans les Pyrénées-Orientales.

Site de référence : <http://www.georisques.gouv.fr/dossiers/pollution-des-sols-sis-et-anciens-sites-industriels>

8. Arrêtés portant ou ayant porté reconnaissance de l'état de catastrophe naturelle ou technologique

La commune est concernée depuis 1982 par un ou plusieurs arrêtés

Ces données sont disponibles sur le site : http://www.georisques.gouv.fr/connaitre_les_risques_pres_de_chez_soil_ma_commune_face_aux_risques/rapport?codeInsee=66160

Pièces complémentaires

9. Cartographie et autres documents

Extraits de documents ou de dossiers permettant la localisation des immeubles au regard des risques encourus

Porter à connaissance (PàC) du 11 juillet 2019 relatif aux règles de gestion du risque inondation et aux cartographies communales de synthèse des risques d'inondation :

Consultable sur le site internet de l'État dans les Pyrénées-Orientales :

<http://www.pyrenees-orientales.gouv.fr/Politiques-publiques/Environnement-eau-risques-naturels-et-technologiques/Risques-naturels-et-technologiques/Porters-a-connaissance/Le-risque-inondation>

Ce PàC intègre l'aléa du PPR, la cartographie directive inondation et l'atlas des zones inondables

Cartographie directive inondation

<http://www.pyrenees-orientales.gouv.fr/Politiques-publiques/Environnement-eau-risques-naturels-et-technologiques/Risques-naturels-et-technologiques/Directive-Inondations>

Atlas des zones inondables :

<http://www.occitanie.developpement-durable.gouv.fr/les-atlas-departementaux-des-zones-inondables-adzi-r507.html>

10. Textes réglementaires

Disponibles sur le site Légifrance : <https://www.legifrance.gouv.fr/>

PPR = Plan de Prévention des Risques ; PER = Plan d'Exposition aux risques ; PSS = Plan des surfaces submersibles ; R III-3 = cartographie des risques selon la procédure R11-3 du code de l'Urbanisme

Autres risques connus à ce jour sur la commune

Le dossier de transmission des informations aux maires sur les risques majeurs pouvant concerner la commune est consultable sur internet à l'adresse suivante :

<http://www.pyrenees-orientales.gouv.fr/Politiques-publiques/Environnement-eau-risques-naturels-et-technologiques/Risques-naturels-et-technologiques/Transmission-des-informations-aux-maires-TIM>

Les éléments d'informations concernant les risques pouvant intéresser la commune sont également disponibles aux adresses suivantes :

Incendie de forêt :

- La commune est concernée par un risque de feux de forêt

<http://www.pyrenees-orientales.gouv.fr/Politiques-publiques/Environnement-eau-risques-naturels-et-technologiques/Risques-naturels-et-technologiques/Les-risques-naturels/Risque-incendie-de-foret>

Risque minier : la commune est concernée par le risque minier

Transport de matières dangereuses :

- Risque de transport de matières dangereuses :

<http://www.pyrenees-orientales.gouv.fr/Politiques-publiques/Environnement-eau-risques-naturels-et-technologiques/Risques-naturels-et-technologiques/Les-risques-technologiques/Transport-de-matieres-dangereuses>

Mouvement de terrain :

- Risque de glissement, d'éboulement, d'effondrement ou de coulée de terrain :

http://www.georisques.gouv.fr/connaitre_les_risques_pres_de_chez_soi/ma_commune_face_aux_risques/rapport?codeInsee=66160

- Mouvements différentiels de terrain lié au phénomène de retrait gonflement des argiles :

<https://www.georisques.gouv.fr/dossiers/argiles/donnees#/dpt/66/com/66160>

Date d'élaboration de la présente fiche :

9 juin 2020

PRÉFET DES PYRÉNÉES-ORIENTALES

**Direction Départementale
des Territoires et de la Mer**
Service Eau et Risques

Unité Prévention des risques

Dossier suivi par :
Magali GANIER

☎ : 04.68.38.10.54
☎ : 04.68.38.10.59
✉ : magali.ganier
@pyrenees-orientales.gouv.fr

Perpignan, le **22 JUIN 2020**

ARRÊTÉ PRÉFECTORAL n°DDTM/SER/2020 **174-0005**

relatif à l'élaboration de l'état des risques naturels et technologiques majeurs de biens immobiliers sur la commune de Ria-Sirach

LE PRÉFET DES PYRÉNÉES-ORIENTALES
Chevalier de la Légion d'Honneur,
Chevalier de l'Ordre national du Mérite,

VU le code général des collectivités territoriales ;

VU le code de l'environnement, notamment les articles L 125-5 et R 125-23 à R 125-27 ;

VU le décret n° 2010-1254 du 22 octobre 2010 relatif à la prévention du risque sismique ;

VU le décret n° 2010-1255 du 22 octobre 2010 portant délimitation des zones de sismicité du territoire français ;

VU l'arrêté du 27 juin 2018 portant délimitation des zones à potentiel radon du territoire français ;

VU l'arrêté préfectoral n°DDTM/SER/2019365-0002 du 31/12/2019 fixant la liste des communes soumises à l'obligation d'information prévue à l'article L 125-5 du code de l'environnement ;

SUR proposition de Monsieur le Directeur départemental des territoires et de la mer ;

ARRÊTE

Article 1 :

Les documents nécessaires à l'élaboration de l'état des risques pour l'information des acquéreurs et des locataires de biens immobiliers situés sur la commune de **Ria-Sirach** comprend la mention des risques naturels et technologiques pris en compte, la cartographie des zones exposées, l'intitulé des documents auxquels le vendeur ou le bailleur peut se référer, le lien internet de la liste actualisée des arrêtés ayant porté reconnaissance de l'état de catastrophe naturelle ou technologique et le niveau de sismicité réglementaire attaché à la commune.

Il est librement consultable en mairie de **Ria-Sirach**, à la Direction départementale des territoires et de la mer des Pyrénées-Orientales (DDTM) et accessible depuis le site internet des services de l'État dans le département à l'adresse suivante :

<http://www.pyrenees-orientales.gouv.fr/Politiques-publiques/Environnement-eau-risques-naturels-et-technologiques/Risques-naturels-et-technologiques/Information-des-Acquereurs-et-des-Locataires-IAL/Dossier-communal-d-information>

Le document communal d'information sera mis à jour au regard des conditions mentionnées à l'article L 125-5 du code de l'environnement.

Article 2 :

Une copie du présent arrêté et du document communal d'information qui lui est annexé est adressée au maire de la commune de **Ria-Sirach** et à la Chambre départementale des notaires.

Le présent arrêté sera affiché en mairie. L'affichage en mairie est justifié par un certificat d'affichage du maire transmis à la DDTM des Pyrénées-Orientales – Service Eau et Risques – Prévention des risques naturels – 2 rue Jean Richepin – BP 50909 – 66020 PERPIGNAN CEDEX.

Le présent arrêté est publié au recueil des actes administratifs de l'État dans le département et fera l'objet d'un avis de publication dans le journal L'Indépendant.

Article 3 :

Monsieur le Secrétaire Général de Préfecture, Messieurs les Sous-préfets, Monsieur le Maire et Monsieur le Directeur départemental des territoires et de la mer sont chargés, chacun en ce qui le concerne, de l'exécution du présent arrêté.

Pour le Préfet et par délégation
Le Secrétaire Général



Kévin MAZOYER



PRÉFECTURE DES PYRÉNÉES-ORIENTALES

FICHE SYNTHÉTIQUE COMMUNALE POUR LE RENSEIGNEMENT DE L'INFORMATION ACQUÉREUR-LOCATAIRE

Code postal : Commune de Code INSEE :

1. Annexe à l'arrêté préfectoral

DDTM/SER/2020174-0005 du mis à jour le

2. Situation de la commune au regard d'un ou plusieurs plans de prévention de risques naturels prévisibles [PPRN]

La commune est concernée par le périmètre d'un PPR N oui non

date aléa

Le règlement du PPRN comprend des prescriptions de travaux oui non

Confer le règlement du PPR (pas de mesures de réduction de la vulnérabilité des biens existants)

Les documents de référence sont :

Consultable sur Internet
Dossier départemental des risques majeurs (DDRM)
<http://www.pyrenees-orientales.gouv.fr/Politiques-publiques/Environnement-eau-risques-naturels-et-technologiques/Risques-naturels-et-technologiques/Le-DDRM-des-Pyrenees-Orientales>

La commune est concernée par le périmètre d'un autre PPR N oui non

date aléa

Le règlement du PPRN comprend des prescriptions de travaux oui non

Confer le règlement du PPR (pas de mesures de réduction de la vulnérabilité des biens existants)

Les documents de référence sont :

Consultable sur Internet

3. Situation de la commune au regard d'un plan de prévention des risques miniers [PPRM]

La commune est concernée par le périmètre d'un PPR M oui non

date aléa

Le règlement du PPR M comprend des prescriptions de travaux oui non

Confer le règlement du PPR M (pas de mesures de réduction de la vulnérabilité des biens existants)

Les documents de référence sont :

Consultable sur Internet

4. Situation de la commune au regard d'un plan de prévention de risques technologiques [PPRT]

La commune est concernée par le périmètre d'un PPR T oui non

date effet

Le règlement du PPRT comprend des prescriptions de travaux oui non

Confer le règlement du PPR T (pas de mesures de réduction de la vulnérabilité des biens existants)

Les documents de référence sont :

Consultable sur Internet

5. Situation de la commune au regard du zonage réglementaire pour la prise en compte de la sismicité

La commune est située dans une zone de sismicité classée

zone 1 zone 2 zone 3 zone 4 zone 5
Très faible Faible Modérée Moyenne Forte

Article D 563-8-1 sur la répartition des communes entre les cinq zones de sismicité disponible sur le site internet : https://www.legifrance.gouv.fr/affichCodeArticle.do?sessionId=D6116E9F001FF892353CD4562814C1CA.tplgfr21s_1?idArticle=LEGIARTI000030066108&cidTexte=LEGITEXT00006074220&categorieLien=id&dateTexte=

Carte de zonage du BRGM disponible sur le site internet de l'État dans les Pyrénées-Orientales :

<http://www.pyrenees-orientales.gouv.fr/Politiques-publiques/Environnement-eau-risques-naturels-et-technologiques/Risques-naturels-et-technologiques/Les-risques-naturels/Risque-sismique>

6. Situation de l'immeuble au regard du zonage réglementaire à potentiel radon

L'immeuble se situe dans une commune à potentiel radon classée en niveau 3 oui non

Cartographie du potentiel radon par commune consultable sur le site : <https://www.irsn.fr/FR/connaissances/Environnement/expertises-radioactivite-naturelle/radon/Pages/5-cartographie-potentiel-radon-commune.aspx>

Arrêté du 27 juin 2018 portant délimitation des zones à potentiel radon du territoire français disponible sur le site :

<https://www.legifrance.gouv.fr/affichTexte.do?cidTexte=JORFTEXT000037131346&categorieLien=id>

7. Information relative à la pollution de sols

Le terrain est situé en secteur d'information sur les sols (SIS) oui non

Aucun secteur d'information sur les sols (SIS) n'a été arrêté dans le département des Pyrénées-orientales

Les SIS sont en cours de consultation dans les Pyrénées-Orientales.

Site de référence : <http://www.georisques.gouv.fr/dossiers/pollution-des-sols-sis-et-anciens-sites-industriels>

8. Arrêtés portant ou ayant porté reconnaissance de l'état de catastrophe naturelle ou technologique

La commune est concernée depuis 1982 par un ou plusieurs arrêtés

Ces données sont disponibles sur le site : http://www.georisques.gouv.fr/connaitre_les_risques_pres_de_chez_soil_ma_commune_face_aux_risques/rapport?codeInsee=66161

Pièces complémentaires

9. Cartographie et autres documents

Extraits de documents ou de dossiers permettant la localisation des immeubles au regard des risques encourus

Cartographie directive inondation

<http://www.pyrenees-orientales.gouv.fr/Politiques-publiques/Environnement-eau-risques-naturels-et-technologiques/Risques-naturels-et-technologiques/Directive-Inondations>

Atlas des zones inondables :

<http://www.occitanie.developpement-durable.gouv.fr/les-atlas-departementaux-des-zones-inondables-adzi-r507.html>

10. Textes réglementaires

Disponibles sur le site Légifrance : <https://www.legifrance.gouv.fr/>

PPR = Plan de Prévention des Risques ; PER = Plan d'Exposition aux risques ; PSS= Plan des surfaces submersibles ; R III-3 = cartographie des risques selon la procédure R11-3 du code de l'Urbanisme

Autres risques connus à ce jour sur la commune

Le dossier de transmission des informations aux maires sur les risques majeurs pouvant concerner la commune est consultable sur internet à l'adresse suivante :

<http://www.pyrenees-orientales.gouv.fr/Politiques-publiques/Environnement-eau-risques-naturels-et-technologiques/Risques-naturels-et-technologiques/Transmission-des-informations-aux-maires-TIM>

Les éléments d'informations concernant les risques pouvant intéresser la commune sont également disponibles aux adresses suivantes :

Incendie de forêt :

- La commune est concernée par un risque de feux de forêt

<http://www.pyrenees-orientales.gouv.fr/Politiques-publiques/Environnement-eau-risques-naturels-et-technologiques/Risques-naturels-et-technologiques/Les-risques-naturels/Risque-incendie-de-foret>

Risque minier : la commune est concernée par le risque minier

Transport de matières dangereuses et risque de rupture de barrage :

- Risque de transport de matières dangereuses :

<http://www.pyrenees-orientales.gouv.fr/Politiques-publiques/Environnement-eau-risques-naturels-et-technologiques/Risques-naturels-et-technologiques/Les-risques-technologiques/Transport-de-matieres-dangereuses>

- Risque de rupture de barrage et de digues :

<http://www.pyrenees-orientales.gouv.fr/Politiques-publiques/Environnement-eau-risques-naturels-et-technologiques/Risques-naturels-et-technologiques/Les-risques-technologiques/Rupture-de-barrage>

Mouvement de terrain :

- Risque de glissement, d'éboulement, d'effondrement ou de coulée de terrain :

http://www.georisques.gouv.fr/connaitre_les_risques_pres_de_chez_soi/ma_commune_face_aux_risques/rapport?codeInsee=66161

- Mouvements différentiels de terrain lié au phénomène de retrait gonflement des argiles :

<https://www.georisques.gouv.fr/dossiers/argiles/donnees#/dpt/66/com/66161>

Date d'élaboration de la présente fiche :

9 juin 2020

PRÉFET DES PYRÉNÉES-ORIENTALES

**Direction Départementale
des Territoires et de la Mer**
Service Eau et Risques

Unité Prévention des risques

Dossier suivi par :
Magali GANIER

☎ : 04.68.38.10.54
☎ : 04.68.38.10.59
✉ : magali.ganier
@pyrenees-orientales.gouv.fr

Perpignan, le **22 JUIN 2020**

ARRÊTÉ PRÉFECTORAL n°DDTM/SER/2020**174-0006**

relatif à l'élaboration de l'état des risques naturels et technologiques majeurs de biens immobiliers sur la commune de Rigarda

LE PRÉFET DES PYRÉNÉES-ORIENTALES
Chevalier de la Légion d'Honneur,
Chevalier de l'Ordre national du Mérite,

VU le code général des collectivités territoriales ;

VU le code de l'environnement, notamment les articles L 125-5 et R 125-23 à R 125-27 ;

VU le décret n° 2010-1254 du 22 octobre 2010 relatif à la prévention du risque sismique ;

VU le décret n° 2010-1255 du 22 octobre 2010 portant délimitation des zones de sismicité du territoire français ;

VU l'arrêté du 27 juin 2018 portant délimitation des zones à potentiel radon du territoire français ;

VU l'arrêté préfectoral n°DDTM/SER/2019365-0002 du 31/12/2019 fixant la liste des communes soumises à l'obligation d'information prévue à l'article L 125-5 du code de l'environnement ;

SUR proposition de Monsieur le Directeur départemental des territoires et de la mer ;

ARRÊTE

Article 1 :

Les documents nécessaires à l'élaboration de l'état des risques pour l'information des acquéreurs et des locataires de biens immobiliers situés sur la commune **de Rigarda** comprend la mention des risques naturels et technologiques pris en compte, la cartographie des zones exposées, l'intitulé des documents auxquels le vendeur ou le bailleur peut se référer, le lien internet de la liste actualisée des arrêtés ayant porté reconnaissance de l'état de catastrophe naturelle ou technologique et le niveau de sismicité réglementaire attaché à la commune.

Il est librement consultable en mairie **de Rigarda**, à la Direction départementale des territoires et de la mer des Pyrénées-Orientales (DDTM) et accessible depuis le site internet des services de l'État dans le département à l'adresse suivante :

<http://www.pyrenees-orientales.gouv.fr/Politiques-publiques/Environnement-eau-risques-naturels-et-technologiques/Risques-naturels-et-technologiques/Information-des-Acquereurs-et-des-Locataires-IAL/Dossier-communal-d-information>

Le document communal d'information sera mis à jour au regard des conditions mentionnées à l'article L 125-5 du code de l'environnement.

Article 2 :

Une copie du présent arrêté et du document communal d'information qui lui est annexé est adressée au maire de la commune **de Rigarda** et à la Chambre départementale des notaires.

Le présent arrêté sera affiché en mairie. L'affichage en mairie est justifié par un certificat d'affichage du maire transmis à la DDTM des Pyrénées-Orientales – Service Eau et Risques – Prévention des risques naturels – 2 rue Jean Richepin – BP 50909 – 66020 PERPIGNAN CEDEX.

Le présent arrêté est publié au recueil des actes administratifs de l'État dans le département et fera l'objet d'un avis de publication dans le journal L'Indépendant.

Article 3 :

Monsieur le Secrétaire Général de Préfecture, Messieurs les Sous-préfets, Monsieur le Maire et Monsieur le Directeur départemental des territoires et de la mer sont chargés, chacun en ce qui le concerne, de l'exécution du présent arrêté.

Pour le Préfet et par délégation
Le Secrétaire Général



Kévin MAZOYER



PRÉFECTURE DES PYRÉNÉES-ORIENTALES

FICHE SYNTHÉTIQUE COMMUNALE POUR LE RENSEIGNEMENT DE L'INFORMATION ACQUÉREUR-LOCATAIRE

Code postal : Commune de Code INSEE :

1. Annexe à l'arrêté préfectoral

DDTM/SER/2020174-0006 du mis à jour le

2. Situation de la commune au regard d'un ou plusieurs plans de prévention de risques naturels prévisibles [PPRN]

La commune est concernée par le périmètre d'un PPR N oui non

date aléa

Le règlement du PPRN comprend des prescriptions de travaux oui non

Confer le règlement du PPR (pas de mesures de réduction de la vulnérabilité des biens existants)

Les documents de référence sont :

Consultable sur Internet
Dossier départemental des risques majeurs (DDRM)
<http://www.pyrenees-orientales.gouv.fr/Politiques-publiques/Environnement-eau-risques-naturels-et-technologiques/Risques-naturels-et-technologiques/Le-DDRM-des-Pyrenees-Orientales>

La commune est concernée par le périmètre d'un autre PPR N oui non

date aléa

Le règlement du PPRN comprend des prescriptions de travaux oui non

Confer le règlement du PPR (pas de mesures de réduction de la vulnérabilité des biens existants)

Les documents de référence sont :

Consultable sur Internet

3. Situation de la commune au regard d'un plan de prévention des risques miniers [PPRM]

La commune est concernée par le périmètre d'un PPR M oui non

date aléa

Le règlement du PPR M comprend des prescriptions de travaux oui non

Confer le règlement du PPR M (pas de mesures de réduction de la vulnérabilité des biens existants)

Les documents de référence sont :

Consultable sur Internet

4. Situation de la commune au regard d'un plan de prévention de risques technologiques [PPRT]

La commune est concernée par le périmètre d'un PPR T oui non

date effet

Le règlement du PPRT comprend des prescriptions de travaux oui non

Confer le règlement du PPR T (pas de mesures de réduction de la vulnérabilité des biens existants)

Les documents de référence sont :

Consultable sur Internet

5. Situation de la commune au regard du zonage réglementaire pour la prise en compte de la sismicité

La commune est située dans une zone de sismicité classée

zone 1 zone 2 zone 3 zone 4 zone 5
Très faible Faible Modérée Moyenne Forte

Article D 563-8-1 sur la répartition des communes entre les cinq zones de sismicité disponible sur le site internet : https://www.legifrance.gouv.fr/affichCodeArticle.do?sessionId=D6116E9F001FF892353CD4562814C1CA.tplgr21s_1?idArticle=LEGIARTI000030066108&cidTexte=LEGITEXT000006074220&categorieLien=id&dateTexte=

Carte de zonage du BRGM disponible sur le site internet de l'État dans les Pyrénées-Orientales :

<http://www.pyrenees-orientales.gouv.fr/Politiques-publiques/Environnement-eau-risques-naturels-et-technologiques/Risques-naturels-et-technologiques/Les-risques-naturels/Risque-sismique>

6. Situation de l'immeuble au regard du zonage réglementaire à potentiel radon

L'immeuble se situe dans une commune à potentiel radon classée en niveau 3 oui non

Cartographie du potentiel radon par commune consultable sur le site : <https://www.irsn.fr/FR/connaissances/Environnement/expertises-radioactivite-naturelle/radon/Pages/5-cartographie-potentiel-radon-commune.aspx>

Arrêté du 27 juin 2018 portant délimitation des zones à potentiel radon du territoire français disponible sur le site :

<https://www.legifrance.gouv.fr/affichTexte.do?cidTexte=JORFTEXT000037131346&categorieLien=id>

7. Information relative à la pollution de sols

Le terrain est situé en secteur d'information sur les sols (SIS) oui non

Aucun secteur d'information sur les sols (SIS) n'a été arrêté dans le département des Pyrénées-orientales

Les SIS sont en cours de consultation dans les Pyrénées-Orientales.

Site de référence : <http://www.georisques.gouv.fr/dossiers/pollution-des-sols-sis-et-anciens-sites-industriels>

8. Arrêtés portant ou ayant porté reconnaissance de l'état de catastrophe naturelle ou technologique

La commune est concernée depuis 1982 par un ou plusieurs arrêtés

Ces données sont disponibles sur le site : http://www.georisques.gouv.fr/connaitre_les_risques_pres_de_chez_soil_ma_commune_face_aux_risques/rapport?codeInsee=66162

Pièces complémentaires

9. Cartographie et autres documents

Extraits de documents ou de dossiers permettant la localisation des immeubles au regard des risques encourus

Cartographie directive inondation

<http://www.pyrenees-orientales.gouv.fr/Politiques-publiques/Environnement-eau-risques-naturels-et-technologiques/Risques-naturels-et-technologiques/Directive-Inondations>

Atlas des zones inondables :

<http://www.occitanie.developpement-durable.gouv.fr/les-atlas-departementaux-des-zones-inondables-adzi-r507.html>

10. Textes réglementaires

Disponibles sur le site Légifrance : <https://www.legifrance.gouv.fr/>

PPR = Plan de Prévention des Risques ; PER = Plan d'Exposition aux risques ; PSS= Plan des surfaces submersibles ; R III-3 = cartographie des risques selon la procédure R11-3 du code de l'Urbanisme

Autres risques connus à ce jour sur la commune

Le dossier de transmission des informations aux maires sur les risques majeurs pouvant concerner la commune est consultable sur internet à l'adresse suivante :

<http://www.pyrenees-orientales.gouv.fr/Politiques-publiques/Environnement-eau-risques-naturels-et-technologiques/Risques-naturels-et-technologiques/Transmission-des-informations-aux-maires-TIM>

Les éléments d'informations concernant les risques pouvant intéresser la commune sont également disponibles aux adresses suivantes :

Incendie de forêt :

- La commune est concernée par un risque de feux de forêt

<http://www.pyrenees-orientales.gouv.fr/Politiques-publiques/Environnement-eau-risques-naturels-et-technologiques/Risques-naturels-et-technologiques/Les-risques-naturels/Risque-incendie-de-foret>

Mouvement de terrain :

- Risque de glissement, d'éboulement, d'effondrement ou de coulée de terrain :

http://www.georisques.gouv.fr/connaitre_les_risques_pres_de_chez_so/ma_commune_face_aux_risques/rapport?codeInsee=66162

- Mouvements différentiels de terrain lié au phénomène de retrait gonflement des argiles :

<https://www.georisques.gouv.fr/dossiers/argiles/donnees#/dpt/66/com/66162>

Date d'élaboration de la présente fiche :

9 juin 2020

PRÉFET DES PYRÉNÉES-ORIENTALES

**Direction Départementale
des Territoires et de la Mer**
Service Eau et Risques

Unité Prévention des risques

Dossier suivi par :
Magali GANIER

☎ : 04.68.38.10.54
📠 : 04.68.38.10.59
✉ : magali.ganier
@pyrenees-orientales.gouv.fr

Perpignan, le 22 JUIN 2020

ARRÊTÉ PRÉFECTORAL n°DDTM/SER/2020 **174-0007**

relatif à l'élaboration de l'état des risques naturels et technologiques majeurs de biens immobiliers sur la commune de Rivesaltes

LE PRÉFET DES PYRÉNÉES-ORIENTALES
Chevalier de la Légion d'Honneur,
Chevalier de l'Ordre national du Mérite,

VU le code général des collectivités territoriales ;

VU le code de l'environnement, notamment les articles L 125-5 et R 125-23 à R 125-27 ;

VU le décret n° 2010-1254 du 22 octobre 2010 relatif à la prévention du risque sismique ;

VU le décret n° 2010-1255 du 22 octobre 2010 portant délimitation des zones de sismicité du territoire français ;

VU l'arrêté du 27 juin 2018 portant délimitation des zones à potentiel radon du territoire français ;

VU l'arrêté préfectoral n°DDTM/SER/2019365-0002 du 31/12/2019 fixant la liste des communes soumises à l'obligation d'information prévue à l'article L 125-5 du code de l'environnement ;

VU le porter à connaissance relatif aux règles de gestion du risque inondation ;

SUR proposition de Monsieur le Directeur départemental des territoires et de la mer ;

ARRÊTE

Article 1 :

Les documents nécessaires à l'élaboration de l'état des risques pour l'information des acquéreurs et des locataires de biens immobiliers situés sur la commune de **Rivesaltes** comprend la mention des risques naturels et technologiques pris en compte, la cartographie des zones exposées, l'intitulé des documents auxquels le vendeur ou le bailleur peut se référer, le lien internet de la liste actualisée des arrêtés ayant porté reconnaissance de l'état de catastrophe naturelle ou technologique et le niveau de sismicité réglementaire attaché à la commune.

Il est librement consultable en mairie de **Rivesaltes**, à la Direction départementale des territoires et de la mer des Pyrénées-Orientales (DDTM) et accessible depuis le site internet des services de l'État dans le département à l'adresse suivante :

<http://www.pyrenees-orientales.gouv.fr/Politiques-publiques/Environnement-eau-risques-naturels-et-technologiques/Risques-naturels-et-technologiques/Information-des-Acquereurs-et-des-Locataires-IAL/Dossier-communal-d-information>

Le document communal d'information sera mis à jour au regard des conditions mentionnées à l'article L 125-5 du code de l'environnement.

Article 2 :

Une copie du présent arrêté et du document communal d'information qui lui est annexé est adressée au maire de la commune de **Rivesaltes** et à la Chambre départementale des notaires.

Le présent arrêté sera affiché en mairie. L'affichage en mairie est justifié par un certificat d'affichage du maire transmis à la DDTM des Pyrénées-Orientales – Service Eau et Risques – Prévention des risques naturels – 2 rue Jean Richepin – BP 50909 – 66020 PERPIGNAN CEDEX.

Le présent arrêté est publié au recueil des actes administratifs de l'État dans le département et fera l'objet d'un avis de publication dans le journal L'Indépendant.

Article 3 :

Monsieur le Secrétaire Général de Préfecture, Messieurs les Sous-préfets, Monsieur le Maire et Monsieur le Directeur départemental des territoires et de la mer sont chargés, chacun en ce qui le concerne, de l'exécution du présent arrêté.

Pour le Préfet et par délégation
Le Secrétaire Général


Kévin MAZOYER



PRÉFECTURE DES PYRÉNÉES-ORIENTALES

FICHE SYNTHÉTIQUE COMMUNALE POUR LE RENSEIGNEMENT DE L'INFORMATION ACQUÉREUR-LOCATAIRE

Code postal : Commune de Code INSEE :

1. Annexe à l'arrêté préfectoral

du mis à jour le

2. Situation de la commune au regard d'un ou plusieurs plans de prévention de risques naturels prévisibles [PPRN]

La commune est concernée par le périmètre d'un PPR N oui non

PPR approuvé date aléa Inondation

Le règlement du PPRN comprend des prescriptions de travaux oui non

Confer le règlement du PPR (pas de mesures de réduction de la vulnérabilité des biens existants)

Les documents de référence sont :

PPR (rapport de présentation, règlement, carte du zonage réglementaire, carte des aléas)

<http://www.pyrenees-orientales.gouv.fr/Politiques-publiques/Environnement-eau-risques-naturels-et-technologiques/Risques-naturels-et-technologiques/IAL-Information-Acquereurs-Locataires/Dossier-communal-d-information/RIVESALTES>

Consultable sur Internet

Dossier départemental des risques majeurs (DDRM)

<http://www.pyrenees-orientales.gouv.fr/Politiques-publiques/Environnement-eau-risques-naturels-et-technologiques/Risques-naturels-et-technologiques/Le-DDRM-des-Pyrenees-Orientales>

La commune est concernée par le périmètre d'un autre PPR N oui non

date aléa

Le règlement du PPRN comprend des prescriptions de travaux oui non

Confer le règlement du PPR (pas de mesures de réduction de la vulnérabilité des biens existants)

Les documents de référence sont :

Consultable sur Internet

3. Situation de la commune au regard d'un plan de prévention des risques miniers [PPRM]

La commune est concernée par le périmètre d'un PPR M oui non

date aléa

Le règlement du PPR M comprend des prescriptions de travaux oui non

Confer le règlement du PPR M (pas de mesures de réduction de la vulnérabilité des biens existants)

Les documents de référence sont :

Consultable sur Internet

4. Situation de la commune au regard d'un plan de prévention de risques technologiques [PPRT]

La commune est concernée par le périmètre d'un PPR T oui non

date effet

Le règlement du PPRT comprend des prescriptions de travaux oui non

Confer le règlement du PPR T (pas de mesures de réduction de la vulnérabilité des biens existants)

Les documents de référence sont :

Consultable sur Internet

5. Situation de la commune au regard du zonage réglementaire pour la prise en compte de la sismicité

La commune est située dans une zone de sismicité classée

zone 1

Très faible

zone 2

Faible

zone 3

Modérée

zone 4

Moyenne

zone 5

Forte

Article D 563-8-1 sur la répartition des communes entre les cinq zones de sismicité disponible sur le site internet :

https://www.legifrance.gouv.fr/affichCodeArticle.do?sessionId=D6116E9F001FF892353CD4562814C1CA.tplgfr21s_1?idArticle=LEGIARTI000030066108&cidTexte=LEGITEXT000006074220&categorieLien=id&dateTexte=

Carte de zonage du BRGM disponible sur le site internet de l'État dans les Pyrénées-Orientales :

<http://www.pyrenees-orientales.gouv.fr/Politiques-publiques/Environnement-eau-risques-naturels-et-technologiques/Risques-naturels-et-technologiques/Les-risques-naturels/Risque-sismique>

6. Situation de l'immeuble au regard du zonage réglementaire à potentiel radon

L'immeuble se situe dans une commune à potentiel radon classée en niveau 3

oui

non

Cartographie du potentiel radon par commune consultable sur le site : <https://www.irsn.fr/FR/connaissances/Environnement/expertises-radioactivite-naturelle/radon/Pages/5-cartographie-potentiel-radon-commune.aspx>

Arrêté du 27 juin 2018 portant délimitation des zones à potentiel radon du territoire français disponible sur le site :

<https://www.legifrance.gouv.fr/affichTexte.do?cidTexte=JORFTEXT000037131346&categorieLien=id>

7. Information relative à la pollution de sols

Le terrain est situé en secteur d'information sur les sols (SIS)

oui

non

Aucun secteur d'information sur les sols (SIS) n'a été arrêté dans le département des Pyrénées-orientales

Les SIS sont en cours de consultation dans les Pyrénées-Orientales.

Site de référence : <http://www.georisques.gouv.fr/dossiers/pollution-des-sols-sis-et-anciens-sites-industriels>

8. Arrêtés portant ou ayant porté reconnaissance de l'état de catastrophe naturelle ou technologique

La commune est concernée depuis 1982 par un ou plusieurs arrêtés

Ces données sont disponibles sur le site : http://www.georisques.gouv.fr/connaître_les_risques_pres_de_chez_soi/ma_commune_face_aux_risques/rapport?codeInsee=66164

Pièces complémentaires

9. Cartographie et autres documents

Extraits de documents ou de dossiers permettant la localisation des immeubles au regard des risques encourus

Porter à connaissance (PàC) du 11 juillet 2019 relatif aux règles de gestion du risque inondation et aux cartographies communales de synthèse des risques d'inondation :

Consultable sur le site internet de l'État dans les Pyrénées-Orientales :

<http://www.pyrenees-orientales.gouv.fr/Politiques-publiques/Environnement-eau-risques-naturels-et-technologiques/Risques-naturels-et-technologiques/Porters-a-connaissance/Le-risque-inondation>

Ce PàC intègre l'aléa du PPR, la cartographie directive inondation et l'atlas des zones inondables

Cartographie directive inondation

<http://www.pyrenees-orientales.gouv.fr/Politiques-publiques/Environnement-eau-risques-naturels-et-technologiques/Risques-naturels-et-technologiques/Directive-Inondations>

Atlas des zones inondables :

<http://www.occitanie.developpement-durable.gouv.fr/les-atlas-departementaux-des-zones-inondables-adzi-r507.html>

10. Textes réglementaires

Disponibles sur le site Légifrance : <https://www.legifrance.gouv.fr/>

Autres risques connus à ce jour sur la commune

Le dossier de transmission des informations aux maires sur les risques majeurs pouvant concerner la commune est consultable sur internet à l'adresse suivante :

<http://www.pyrenees-orientales.gouv.fr/Politiques-publiques/Environnement-eau-risques-naturels-et-technologiques/Risques-naturels-et-technologiques/Transmission-des-informations-aux-maires-TIM>

Les éléments d'informations concernant les risques pouvant intéresser la commune sont également disponibles aux adresses suivantes :

Transport de matières dangereuses et risque de rupture de barrage :

- Risque de transport de matières dangereuses :

<http://www.pyrenees-orientales.gouv.fr/Politiques-publiques/Environnement-eau-risques-naturels-et-technologiques/Risques-naturels-et-technologiques/Les-risques-technologiques/Transport-de-matieres-dangereuses>

- Risque de rupture de barrage et de digues :

<http://www.pyrenees-orientales.gouv.fr/Politiques-publiques/Environnement-eau-risques-naturels-et-technologiques/Risques-naturels-et-technologiques/Les-risques-technologiques/Rupture-de-barrage>

Mouvement de terrain :

- Risque de glissement, d'éboulement, d'effondrement ou de coulée de terrain :

http://www.georisques.gouv.fr/connaitre_les_risques_pres_de_chez_so/ma_commune_face_aux_risques/rapport?codeInsee=66164

- Mouvements différentiels de terrain lié au phénomène de retrait gonflement des argiles :

<https://www.georisques.gouv.fr/dossiers/argiles/donnees#/dpt/66/com/66164>

Date d'élaboration de la présente fiche :

9 juin 2020

PRÉFET DES PYRÉNÉES-ORIENTALES

**Direction Départementale
des Territoires et de la Mer**
Service Eau et Risques

Unité Prévention des risques

Dossier suivi par :
Magali GANIER

☎ : 04.68.38.10.54
☎ : 04.68.38.10.59
✉ : magali.ganier
@pyrenees-orientales.gouv.fr

Perpignan, le **22 JUIN 2020**

ARRÊTÉ PRÉFECTORAL n°DDTM/SER/2020**174-008**

relatif à l'élaboration de l'état des risques naturels et technologiques majeurs de biens immobiliers sur la commune de Rodès

LE PRÉFET DES PYRÉNÉES-ORIENTALES
Chevalier de la Légion d'Honneur,
Chevalier de l'Ordre national du Mérite,

VU le code général des collectivités territoriales ;

VU le code de l'environnement, notamment les articles L 125-5 et R 125-23 à R 125-27 ;

VU le décret n° 2010-1254 du 22 octobre 2010 relatif à la prévention du risque sismique ;

VU le décret n° 2010-1255 du 22 octobre 2010 portant délimitation des zones de sismicité du territoire français ;

VU l'arrêté du 27 juin 2018 portant délimitation des zones à potentiel radon du territoire français ;

VU l'arrêté préfectoral n°DDTM/SER/2019365-0002 du 31/12/2019 fixant la liste des communes soumises à l'obligation d'information prévue à l'article L 125-5 du code de l'environnement ;

VU le porter à connaissance relatif aux règles de gestion du risque inondation ;

SUR proposition de Monsieur le Directeur départemental des territoires et de la mer ;

ARRÊTE

Article 1 :

Les documents nécessaires à l'élaboration de l'état des risques pour l'information des acquéreurs et des locataires de biens immobiliers situés sur la commune **de Rodès** comprend la mention des risques naturels et technologiques pris en compte, la cartographie des zones exposées, l'intitulé des documents auxquels le vendeur ou le bailleur peut se référer, le lien internet de la liste actualisée des arrêtés ayant porté reconnaissance de l'état de catastrophe naturelle ou technologique et le niveau de sismicité réglementaire attaché à la commune.

Il est librement consultable en mairie **de Rodès**, à la Direction départementale des territoires et de la mer des Pyrénées-Orientales (DDTM) et accessible depuis le site internet des services de l'État dans le département à l'adresse suivante :

<http://www.pyrenees-orientales.gouv.fr/Politiques-publiques/Environnement-eau-risques-naturels-et-technologiques/Risques-naturels-et-technologiques/Information-des-Acquereurs-et-des-Locataires-IAL/Dossier-communal-d-information>

Le document communal d'information sera mis à jour au regard des conditions mentionnées à l'article L 125-5 du code de l'environnement.

Article 2 :

Une copie du présent arrêté et du document communal d'information qui lui est annexé est adressée au maire de la commune **de Rodès** et à la Chambre départementale des notaires.

Le présent arrêté sera affiché en mairie. L'affichage en mairie est justifié par un certificat d'affichage du maire transmis à la DDTM des Pyrénées-Orientales – Service Eau et Risques – Prévention des risques naturels – 2 rue Jean Richepin – BP 50909 – 66020 PERPIGNAN CEDEX.

Le présent arrêté est publié au recueil des actes administratifs de l'État dans le département et fera l'objet d'un avis de publication dans le journal L'Indépendant.

Article 3 :

Monsieur le Secrétaire Général de Préfecture, Messieurs les Sous-préfets, Monsieur le Maire et Monsieur le Directeur départemental des territoires et de la mer sont chargés, chacun en ce qui le concerne, de l'exécution du présent arrêté.

Pour le Préfet et par délégation
Le Secrétaire Général



Kévin MAZOYER



PRÉFECTURE DES PYRÉNÉES-ORIENTALES

FICHE SYNTHÉTIQUE COMMUNALE POUR LE RENSEIGNEMENT DE L'INFORMATION ACQUÉREUR-LOCATAIRE

Code postal : Commune de Code INSEE :

1. Annexe à l'arrêté préfectoral

DDTM/SER/2020174-0008 du mis à jour le

2. Situation de la commune au regard d'un ou plusieurs plans de prévention de risques naturels prévisibles [PPRN]

La commune est concernée par le périmètre d'un PPR N oui non

date aléa

Le règlement du PPRN comprend des prescriptions de travaux oui non

Confer le règlement du PPR (pas de mesures de réduction de la vulnérabilité des biens existants)

Les documents de référence sont :

Consultable sur Internet
Dossier départemental des risques majeurs (DDRM)
<http://www.pyrenees-orientales.gouv.fr/Politiques-publiques/Environnement-eau-risques-naturels-et-technologiques/Risques-naturels-et-technologiques/Le-DDRM-des-Pyrenees-Orientales>

La commune est concernée par le périmètre d'un autre PPR N oui non

date aléa

Le règlement du PPRN comprend des prescriptions de travaux oui non

Confer le règlement du PPR (pas de mesures de réduction de la vulnérabilité des biens existants)

Les documents de référence sont :

Consultable sur Internet

3. Situation de la commune au regard d'un plan de prévention des risques miniers [PPRM]

La commune est concernée par le périmètre d'un PPR M oui non

date aléa

Le règlement du PPR M comprend des prescriptions de travaux oui non

Confer le règlement du PPR M (pas de mesures de réduction de la vulnérabilité des biens existants)

Les documents de référence sont :

Consultable sur Internet

4. Situation de la commune au regard d'un plan de prévention de risques technologiques [PPRT]

La commune est concernée par le périmètre d'un PPR T oui non

date effet

Le règlement du PPRT comprend des prescriptions de travaux oui non

Confer le règlement du PPR T (pas de mesures de réduction de la vulnérabilité des biens existants)

Les documents de référence sont :

Consultable sur Internet

5. Situation de la commune au regard du zonage réglementaire pour la prise en compte de la sismicité

La commune est située dans une zone de sismicité classée

zone 1 zone 2 zone 3 zone 4 zone 5
Très faible Faible Modérée Moyenne Forte

Article D 563-8-1 sur la répartition des communes entre les cinq zones de sismicité disponible sur le site internet : https://www.legifrance.gouv.fr/affichCodeArticle.do?jsessionid=D6116E9F001FF892353CD4562814C1CA.tplgfr21s_1?idArticle=LEGIARTI000030066108&cidTexte=LEGITEXT000006074220&categorieLien=id&dateTexte=

Carte de zonage du BRGM disponible sur le site internet de l'État dans les Pyrénées-Orientales :

<http://www.pyrenees-orientales.gouv.fr/Politiques-publiques/Environnement-eau-risques-naturels-et-technologiques/Risques-naturels-et-technologiques/Les-risques-naturels/Risque-sismique>

6. Situation de l'immeuble au regard du zonage réglementaire à potentiel radon

L'immeuble se situe dans une commune à potentiel radon classée en niveau 3 oui non

Cartographie du potentiel radon par commune consultable sur le site : <https://www.irsn.fr/FR/connaissances/Environnement/expertises-radioactivite-naturelle/radon/Pages/5-cartographie-potentiel-radon-commune.aspx>

Arrêté du 27 juin 2018 portant délimitation des zones à potentiel radon du territoire français disponible sur le site :

<https://www.legifrance.gouv.fr/affichTexte.do?cidTexte=JORFTEXT000037131346&categorieLien=id>

7. Information relative à la pollution de sols

Le terrain est situé en secteur d'information sur les sols (SIS) oui non

Aucun secteur d'information sur les sols (SIS) n'a été arrêté dans le département des Pyrénées-orientales

Les SIS sont en cours de consultation dans les Pyrénées-Orientales.

Site de référence : <http://www.georisques.gouv.fr/dossiers/pollution-des-sols-sis-et-anciens-sites-industriels>

8. Arrêtés portant ou ayant porté reconnaissance de l'état de catastrophe naturelle ou technologique

La commune est concernée depuis 1982 par un ou plusieurs arrêtés

Ces données sont disponibles sur le site : http://www.georisques.gouv.fr/connaitre_les_risques_pres_de_chez_soi/ma_commune_face_aux_risques/rapport?codeInsee=66165

Pièces complémentaires

9. Cartographie et autres documents

Extraits de documents ou de dossiers permettant la localisation des immeubles au regard des risques encourus

Porter à connaissance (PàC) du 11 juillet 2019 relatif aux règles de gestion du risque inondation et aux cartographies communales de synthèse des risques d'inondation :

Consultable sur le site internet de l'État dans les Pyrénées-Orientales :

<http://www.pyrenees-orientales.gouv.fr/Politiques-publiques/Environnement-eau-risques-naturels-et-technologiques/Risques-naturels-et-technologiques/Porters-a-connaissance/Le-risque-inondation>

Ce PàC intègre l'aléa du PPR, la cartographie directive inondation et l'atlas des zones inondables

Cartographie directive inondation

<http://www.pyrenees-orientales.gouv.fr/Politiques-publiques/Environnement-eau-risques-naturels-et-technologiques/Risques-naturels-et-technologiques/Directive-Inondations>

Atlas des zones inondables :

<http://www.occitanie.developpement-durable.gouv.fr/les-atlas-departementaux-des-zones-inondables-adzi-r507.html>

10. Textes réglementaires

Disponibles sur le site Légifrance : <https://www.legifrance.gouv.fr/>

PPR = Plan de Prévention des Risques ; PER = Plan d'Exposition aux risques ; PSS= Plan des surfaces submersibles ; R III-3 = cartographie des risques selon la procédure R11-3 du code de l'Urbanisme

Autres risques connus à ce jour sur la commune

Le dossier de transmission des informations aux maires sur les risques majeurs pouvant concerner la commune est consultable sur internet à l'adresse suivante :

<http://www.pyrenees-orientales.gouv.fr/Politiques-publiques/Environnement-eau-risques-naturels-et-technologiques/Risques-naturels-et-technologiques/Transmission-des-informations-aux-maires-TIM>

Les éléments d'informations concernant les risques pouvant intéresser la commune sont également disponibles aux adresses suivantes :

Incendie de forêt :

- La commune est concernée par un risque de feux de forêt

<http://www.pyrenees-orientales.gouv.fr/Politiques-publiques/Environnement-eau-risques-naturels-et-technologiques/Risques-naturels-et-technologiques/Les-risques-naturels/Risque-incendie-de-foret>

Transport de matières dangereuses et risque de rupture de barrage :

- Risque de transport de matières dangereuses :

<http://www.pyrenees-orientales.gouv.fr/Politiques-publiques/Environnement-eau-risques-naturels-et-technologiques/Risques-naturels-et-technologiques/Les-risques-technologiques/Transport-de-matieres-dangereuses>

- Risque de rupture de barrage :

<http://www.pyrenees-orientales.gouv.fr/Politiques-publiques/Environnement-eau-risques-naturels-et-technologiques/Risques-naturels-et-technologiques/Les-risques-technologiques/Rupture-de-barrage>

Mouvement de terrain :

- Risque de glissement, d'éboulement, d'effondrement ou de coulée de terrain :

http://www.georisques.gouv.fr/connaitre_les_risques_pres_de_chez_so/ma_commune_face_aux_risques/rapport?codeInsee=66165

- Mouvements différentiels de terrain lié au phénomène de retrait gonflement des argiles :

<https://www.georisques.gouv.fr/dossiers/argiles/donnees#/dpt/66/com/66165>

Date d'élaboration de la présente fiche :

9 juin 2020

PRÉFET DES PYRÉNÉES-ORIENTALES

**Direction Départementale
des Territoires et de la Mer**
Service Eau et Risques

Unité Prévention des risques

Dossier suivi par :
Magali GANIER

☎ : 04.68.38.10.54
☎ : 04.68.38.10.59
✉ : magali.ganier
@pyrenees-orientales.gouv.fr

Perpignan, le **22 JUIN 2020**

ARRÊTÉ PRÉFECTORAL n°DDTM/SER/2020**174-0009**

relatif à l'élaboration de l'état des risques naturels et technologiques majeurs de biens immobiliers sur la commune de Sahorre

LE PRÉFET DES PYRÉNÉES-ORIENTALES
Chevalier de la Légion d'Honneur,
Chevalier de l'Ordre national du Mérite,

VU le code général des collectivités territoriales ;

VU le code de l'environnement, notamment les articles L 125-5 et R 125-23 à R 125-27 ;

VU le décret n° 2010-1254 du 22 octobre 2010 relatif à la prévention du risque sismique ;

VU le décret n° 2010-1255 du 22 octobre 2010 portant délimitation des zones de sismicité du territoire français ;

VU l'arrêté du 27 juin 2018 portant délimitation des zones à potentiel radon du territoire français ;

VU l'arrêté préfectoral n°DDTM/SER/2019365-0002 du 31/12/2019 fixant la liste des communes soumises à l'obligation d'information prévue à l'article L 125-5 du code de l'environnement ;

SUR proposition de Monsieur le Directeur départemental des territoires et de la mer ;

ARRÊTE

Article 1 :

Les documents nécessaires à l'élaboration de l'état des risques pour l'information des acquéreurs et des locataires de biens immobiliers situés sur la commune de **Sahorre** comprend la mention des risques naturels et technologiques pris en compte, la cartographie des zones exposées, l'intitulé des documents auxquels le vendeur ou le bailleur peut se référer, le lien internet de la liste actualisée des arrêtés ayant porté reconnaissance de l'état de catastrophe naturelle ou technologique et le niveau de sismicité réglementaire attaché à la commune.

Il est librement consultable en mairie de **Sahorre**, à la Direction départementale des territoires et de la mer des Pyrénées-Orientales (DDTM) et accessible depuis le site internet des services de l'État dans le département à l'adresse suivante :

<http://www.pyrenees-orientales.gouv.fr/Politiques-publiques/Environnement-eau-risques-naturels-et-technologiques/Risques-naturels-et-technologiques/Information-des-Acquereurs-et-des-Locataires-IAL/Dossier-communal-d-information>

Le document communal d'information sera mis à jour au regard des conditions mentionnées à l'article L 125-5 du code de l'environnement.

Article 2 :

Une copie du présent arrêté et du document communal d'information qui lui est annexé est adressée au maire de la commune de **Sahorre** et à la Chambre départementale des notaires.


Le présent arrêté sera affiché en mairie. L'affichage en mairie est justifié par un certificat d'affichage du maire transmis à la DDTM des Pyrénées-Orientales – Service Eau et Risques – Prévention des risques naturels – 2 rue Jean Richepin – BP 50909 – 66020 PERPIGNAN CEDEX.

Le présent arrêté est publié au recueil des actes administratifs de l'État dans le département et fera l'objet d'un avis de publication dans le journal L'Indépendant.

Article 3 :

Monsieur le Secrétaire Général de Préfecture, Messieurs les Sous-préfets, Monsieur le Maire et Monsieur le Directeur départemental des territoires et de la mer sont chargés, chacun en ce qui le concerne, de l'exécution du présent arrêté.

Pour le Préfet et par délégation
Le Secrétaire Général


Kévin MAZOYER



PRÉFECTURE DES PYRÉNÉES-ORIENTALES

FICHE SYNTHÉTIQUE COMMUNALE POUR LE RENSEIGNEMENT DE L'INFORMATION ACQUÉREUR-LOCATAIRE

Code postal : Commune de Code INSEE :

1. Annexe à l'arrêté préfectoral

DDTM/SER/2020174-0009 du mis à jour le

2. Situation de la commune au regard d'un ou plusieurs plans de prévention de risques naturels prévisibles [PPRN]

La commune est concernée par le périmètre d'un PPR N oui non

date aléa

Le règlement du PPRN comprend des prescriptions de travaux oui non

Confer le règlement du PPR (pas de mesures de réduction de la vulnérabilité des biens existants)

Les documents de référence sont :

Consultable sur Internet
Dossier départemental des risques majeurs (DDRM)
<http://www.pyrenees-orientales.gouv.fr/Politiques-publiques/Environnement-eau-risques-naturels-et-technologiques/Risques-naturels-et-technologiques/Le-DDRM-des-Pyrenees-Orientales>

La commune est concernée par le périmètre d'un autre PPR N oui non

date aléa

Le règlement du PPRN comprend des prescriptions de travaux oui non

Confer le règlement du PPR (pas de mesures de réduction de la vulnérabilité des biens existants)

Les documents de référence sont :

Consultable sur Internet

3. Situation de la commune au regard d'un plan de prévention des risques miniers [PPRM]

La commune est concernée par le périmètre d'un PPR M oui non

date aléa

Le règlement du PPR M comprend des prescriptions de travaux oui non

Confer le règlement du PPR M (pas de mesures de réduction de la vulnérabilité des biens existants)

Les documents de référence sont :

Consultable sur Internet

4. Situation de la commune au regard d'un plan de prévention de risques technologiques [PPRT]

La commune est concernée par le périmètre d'un PPR T oui non

date effet

Le règlement du PPRT comprend des prescriptions de travaux oui non

Confer le règlement du PPR T (pas de mesures de réduction de la vulnérabilité des biens existants)

Les documents de référence sont :

Consultable sur Internet

5. Situation de la commune au regard du zonage réglementaire pour la prise en compte de la sismicité

La commune est située dans une zone de sismicité classée

zone 1

Très faible

zone 2

Faible

zone 3

Modérée

zone 4

Moyenne

zone 5

Forte

Article D 563-8-1 sur la répartition des communes entre les cinq zones de sismicité disponible sur le site internet :

https://www.legifrance.gouv.fr/affichCodeArticle.do?sessionId=D6116E9F001FF892353CD4562814C1CA.tplgfr21s_1?idArticle=LEGIARTI000030066108&cidTexte=LEGITEXT000006074220&categorieLien=id&dateTexte=

Carte de zonage du BRGM disponible sur le site internet de l'État dans les Pyrénées-Orientales :

<http://www.pyrenees-orientales.gouv.fr/Politiques-publiques/Environnement-eau-risques-naturels-et-technologiques/Risques-naturels-et-technologiques/Les-risques-naturels/Risque-sismique>

6. Situation de l'immeuble au regard du zonage réglementaire à potentiel radon

L'immeuble se situe dans une commune à potentiel radon classée en niveau 3

oui

non

Cartographie du potentiel radon par commune consultable sur le site : <https://www.irsn.fr/FR/connaissances/Environnement/expertises-radioactivite-naturelle/radon/Pages/5-cartographie-potentiel-radon-commune.aspx>

Arrêté du 27 juin 2018 portant délimitation des zones à potentiel radon du territoire français disponible sur le site :

<https://www.legifrance.gouv.fr/affichTexte.do?cidTexte=JORFTEXT000037131346&categorieLien=id>

7. Information relative à la pollution de sols

Le terrain est situé en secteur d'information sur les sols (SIS)

oui

non

Aucun secteur d'information sur les sols (SIS) n'a été arrêté dans le département des Pyrénées-orientales

Les SIS sont en cours de consultation dans les Pyrénées-Orientales.

Site de référence : <http://www.georisques.gouv.fr/dossiers/pollution-des-sols-sis-et-anciens-sites-industriels>

8. Arrêtés portant ou ayant porté reconnaissance de l'état de catastrophe naturelle ou technologique

La commune est concernée depuis 1982 par un ou plusieurs arrêtés

Ces données sont disponibles sur le site : http://www.georisques.gouv.fr/connaitre_les_risques_pres_de_chez_soil_ma_commune_face_aux_risques/rapport?codeInsee=66166

Pièces complémentaires

9. Cartographie et autres documents

Extraits de documents ou de dossiers permettant la localisation des immeubles au regard des risques encourus

Cartographie directive inondation

<http://www.pyrenees-orientales.gouv.fr/Politiques-publiques/Environnement-eau-risques-naturels-et-technologiques/Risques-naturels-et-technologiques/Directive-Inondations>

Atlas des zones inondables :

<http://www.occitanie.developpement-durable.gouv.fr/les-atlas-departementaux-des-zones-inondables-adzi-r507.html>

10. Textes réglementaires

Disponibles sur le site Légifrance : <https://www.legifrance.gouv.fr/>

PPR = Plan de Prévention des Risques ; PER = Plan d'Exposition aux risques ; PSS= Plan des surfaces submersibles ; R III-3 = cartographie des risques selon la procédure R11-3 du code de l'Urbanisme

Autres risques connus à ce jour sur la commune

Le dossier de transmission des informations aux maires sur les risques majeurs pouvant concerner la commune est consultable sur internet à l'adresse suivante :

<http://www.pyrenees-orientales.gouv.fr/Politiques-publiques/Environnement-eau-risques-naturels-et-technologiques/Risques-naturels-et-technologiques/Transmission-des-informations-aux-maires-TIM>

Les éléments d'informations concernant les risques pouvant intéresser la commune sont également disponibles aux adresses suivantes :

Incendie de forêt :

- La commune est concernée par un risque de feux de forêt

<http://www.pyrenees-orientales.gouv.fr/Politiques-publiques/Environnement-eau-risques-naturels-et-technologiques/Risques-naturels-et-technologiques/Les-risques-naturels/Risque-incendie-de-foret>

Avalanche :

- La commune fait l'objet d'un Porté à connaissance de risque d'avalanche

<http://www.pyrenees-orientales.gouv.fr/Politiques-publiques/Environnement-eau-risques-naturels-et-technologiques/Risques-naturels-et-technologiques/Les-risques-naturels/Risque-avalanche>

Risque minier : la commune est concernée par le risque minier

Mouvement de terrain :

- Risque de glissement, d'éboulement, d'effondrement ou de coulée de terrain :

http://www.georisques.gouv.fr/connaitre_les_risques_pres_de_chez_soi/ma_commune_face_aux_risques/rapport?codeInsee=66166

- Mouvements différentiels de terrain lié au phénomène de retrait gonflement des argiles :

<https://www.georisques.gouv.fr/dossiers/argiles/donnees#/dpt/66/com/66166>

Date d'élaboration de la présente fiche :

9 juin 2020

PRÉFET DES PYRÉNÉES-ORIENTALES

**Direction Départementale
des Territoires et de la Mer**
Service Eau et Risques

Unité Prévention des risques

Dossier suivi par :
Magali GANIER

☎ : 04.68.38.10.54
☎ : 04.68.38.10.59
✉ : magali.ganier
@pyrenees-orientales.gouv.fr

Perpignan, le 22 JUIN 2020

ARRÊTÉ PRÉFECTORAL n°DDTM/SER/2020174-0010

relatif à l'élaboration de l'état des risques naturels et technologiques majeurs de biens immobiliers sur la commune de Saillagouse

LE PRÉFET DES PYRÉNÉES-ORIENTALES
Chevalier de la Légion d'Honneur,
Chevalier de l'Ordre national du Mérite,

VU le code général des collectivités territoriales ;

VU le code de l'environnement, notamment les articles L 125-5 et R 125-23 à R 125-27 ;

VU le décret n° 2010-1254 du 22 octobre 2010 relatif à la prévention du risque sismique ;

VU le décret n° 2010-1255 du 22 octobre 2010 portant délimitation des zones de sismicité du territoire français ;

VU l'arrêté du 27 juin 2018 portant délimitation des zones à potentiel radon du territoire français ;

VU l'arrêté préfectoral n°DDTM/SER/2019365-0002 du 31/12/2019 fixant la liste des communes soumises à l'obligation d'information prévue à l'article L 125-5 du code de l'environnement ;

SUR proposition de Monsieur le Directeur départemental des territoires et de la mer ;

ARRÊTE

Article 1 :

Les documents nécessaires à l'élaboration de l'état des risques pour l'information des acquéreurs et des locataires de biens immobiliers situés sur la commune **de Saillagouse** comprend la mention des risques naturels et technologiques pris en compte, la cartographie des zones exposées, l'intitulé des documents auxquels le vendeur ou le bailleur peut se référer, le lien internet de la liste actualisée des arrêtés ayant porté reconnaissance de l'état de catastrophe naturelle ou technologique et le niveau de sismicité réglementaire attaché à la commune.

Il est librement consultable en mairie **de Saillagouse**, à la Direction départementale des territoires et de la mer des Pyrénées-Orientales (DDTM) et accessible depuis le site internet des services de l'État dans le département à l'adresse suivante :

<http://www.pyrenees-orientales.gouv.fr/Politiques-publiques/Environnement-eau-risques-naturels-et-technologiques/Risques-naturels-et-technologiques/Information-des-Acquereurs-et-des-Locataires-IAL/Dossier-communal-d-information>

Le document communal d'information sera mis à jour au regard des conditions mentionnées à l'article L 125-5 du code de l'environnement.

Article 2 :

Une copie du présent arrêté et du document communal d'information qui lui est annexé est adressée au maire de la commune **de Saillagouse** et à la Chambre départementale des notaires.

Le présent arrêté sera affiché en mairie. L'affichage en mairie est justifié par un certificat d'affichage du maire transmis à la DDTM des Pyrénées-Orientales – Service Eau et Risques – Prévention des risques naturels – 2 rue Jean Richepin – BP 50909 – 66020 PERPIGNAN CEDEX.

Le présent arrêté est publié au recueil des actes administratifs de l'État dans le département et fera l'objet d'un avis de publication dans le journal L'Indépendant.

Article 3 :

Monsieur le Secrétaire Général de Préfecture, Messieurs les Sous-préfets, Monsieur le Maire et Monsieur le Directeur départemental des territoires et de la mer sont chargés, chacun en ce qui le concerne, de l'exécution du présent arrêté.

Pour le Préfet et par délégation
Le Secrétaire Général



Kévin MAZOYER



PRÉFECTURE DES PYRÉNÉES-ORIENTALES

FICHE SYNTHÉTIQUE COMMUNALE POUR LE RENSEIGNEMENT DE L'INFORMATION ACQUÉREUR-LOCATAIRE

Code postal : Commune de Code INSEE :

1. Annexe à l'arrêté préfectoral

du mis à jour le

2. Situation de la commune au regard d'un ou plusieurs plans de prévention de risques naturels prévisibles [PPRN]

La commune est concernée par le périmètre d'un PPR N oui non

PPR approuvé	date	aléa	
PPR modifié partiellement (parcelles 770 294 1427 282)	<input type="text" value="21/11/02"/> <input type="text" value="12/12/2007"/>	<input type="text"/>	<input type="text" value="Inondation + Mouvement de terrain"/>

Le règlement du PPRN comprend des prescriptions de travaux oui non
Confer le règlement du PPR (pas de mesures de réduction de la vulnérabilité des biens existants)

Les documents de référence sont :

PPR (rapport de présentation, règlement, carte du zonage réglementaire, carte des aléas)

<http://www.pyrenees-orientales.gouv.fr/Politiques-publiques/Environnement-eau-risques-naturels-et-technologiques/Risques-naturels-et-technologiques/IAL-Information-Acquereurs-Locataires/Dossier-communal-d-information/SAILLAGOUSE>

Consultable sur Internet

Dossier départemental des risques majeurs (DDRM)

<http://www.pyrenees-orientales.gouv.fr/Politiques-publiques/Environnement-eau-risques-naturels-et-technologiques/Risques-naturels-et-technologiques/Le-DDRM-des-Pyrenees-Orientales>

La commune est concernée par le périmètre d'un autre PPR N oui non

date aléa

Le règlement du PPRN comprend des prescriptions de travaux oui non
Confer le règlement du PPR (pas de mesures de réduction de la vulnérabilité des biens existants)

Les documents de référence sont :

Consultable sur Internet

3. Situation de la commune au regard d'un plan de prévention des risques miniers [PPRM]

La commune est concernée par le périmètre d'un PPR M oui non

date aléa

Le règlement du PPR M comprend des prescriptions de travaux oui non
Confer le règlement du PPR M (pas de mesures de réduction de la vulnérabilité des biens existants)

Les documents de référence sont :

Consultable sur Internet

4. Situation de la commune au regard d'un plan de prévention de risques technologiques [PPRT]

La commune est concernée par le périmètre d'un PPR T oui non

date effet

Le règlement du PPRT comprend des prescriptions de travaux oui non

Confer le règlement du PPR T (pas de mesures de réduction de la vulnérabilité des biens existants)

Les documents de référence sont :

Consultable sur Internet

5. Situation de la commune au regard du zonage réglementaire pour la prise en compte de la sismicité

La commune est située dans une zone de sismicité classée

zone 1 zone 2 zone 3 zone 4 zone 5
Très faible Faible Modérée Moyenne Forte

Article D 563-8-1 sur la répartition des communes entre les cinq zones de sismicité disponible sur le site internet :

https://www.legifrance.gouv.fr/affichCodeArticle.do?jsessionid=D6116E9F001FF892353CD4562814C1CA.tplgr21s_1?idArticle=LEGIARTI000030066108&cidTexte=LEGITEXT000006074220&categorieLien=id&dateTexte=

Carte de zonage du BRGM disponible sur le site internet de l'État dans les Pyrénées-Orientales :

<http://www.pyrenees-orientales.gouv.fr/Politiques-publiques/Environnement-eau-risques-naturels-et-technologiques/Risques-naturels-et-technologiques/Les-risques-naturels/Risque-sismique>

6. Situation de l'immeuble au regard du zonage réglementaire à potentiel radon

L'immeuble se situe dans une commune à potentiel radon classée en niveau 3 oui non

Cartographie du potentiel radon par commune consultable sur le site : <https://www.irsn.fr/FR/connaissances/Environnement/expertises-radioactivite-naturelle/radon/Pages/5-cartographie-potentiel-radon-commune.aspx>

Arrêté du 27 juin 2018 portant délimitation des zones à potentiel radon du territoire français disponible sur le site :

<https://www.legifrance.gouv.fr/affichTexte.do?cidTexte=JORFTEXT000037131346&categorieLien=id>

7. Information relative à la pollution de sols

Le terrain est situé en secteur d'information sur les sols (SIS) oui non

Aucun secteur d'information sur les sols (SIS) n'a été arrêté dans le département des Pyrénées-orientales

Les SIS sont en cours de consultation dans les Pyrénées-Orientales.

Site de référence : <http://www.georisques.gouv.fr/dossiers/pollution-des-sols-sis-et-anciens-sites-industriels>

8. Arrêtés portant ou ayant porté reconnaissance de l'état de catastrophe naturelle ou technologique

La commune est concernée depuis 1982 par un ou plusieurs arrêtés

Ces données sont disponibles sur le site : http://www.georisques.gouv.fr/connaître_les_risques_pres_de_chez_soil_ma_commune_face_aux_risques/rapport?codeInsee=66167

Pièces complémentaires

9. Cartographie et autres documents

Extraits de documents ou de dossiers permettant la localisation des immeubles au regard des risques encourus

Cartographie directive inondation

<http://www.pyrenees-orientales.gouv.fr/Politiques-publiques/Environnement-eau-risques-naturels-et-technologiques/Risques-naturels-et-technologiques/Directive-Inondations>

Atlas des zones inondables :

<http://www.occitanie.developpement-durable.gouv.fr/les-atlas-departementaux-des-zones-inondables-adzi-r507.html>

10. Textes réglementaires

Disponibles sur le site Légifrance : <https://www.legifrance.gouv.fr/>

PPR = Plan de Prévention des Risques ; PER = Plan d'Exposition aux risques ; PSS= Plan des surfaces submersibles ; R III-3 = cartographie des risques selon la procédure R11-3 du code de l'Urbanisme

Autres risques connus à ce jour sur la commune

Le dossier de transmission des informations aux maires sur les risques majeurs pouvant concerner la commune est consultable sur internet à l'adresse suivante :

<http://www.pyrenees-orientales.gouv.fr/Politiques-publiques/Environnement-eau-risques-naturels-et-technologiques/Risques-naturels-et-technologiques/Transmission-des-informations-aux-maires-TIM>

Les éléments d'informations concernant les risques pouvant intéresser la commune sont également disponibles aux adresses suivantes :

Incendie de forêt :

- La commune peut-être concernée par un risque de feux de forêt

<http://www.pyrenees-orientales.gouv.fr/Politiques-publiques/Environnement-eau-risques-naturels-et-technologiques/Risques-naturels-et-technologiques/Les-risques-naturels/Risque-incendie-de-foret>

Transport de matières dangereuses :

- Risque de transport de matières dangereuses :

<http://www.pyrenees-orientales.gouv.fr/Politiques-publiques/Environnement-eau-risques-naturels-et-technologiques/Risques-naturels-et-technologiques/Les-risques-technologiques/Transport-de-matieres-dangereuses>

Mouvement de terrain :

- Risque de glissement, d'éboulement, d'effondrement ou de coulée de terrain :

http://www.georisques.gouv.fr/connaitre_les_risques_pres_de_chez_soi/ma_commune_face_aux_risques/rapport?codeInsee=66167

- Mouvements différentiels de terrain lié au phénomène de retrait gonflement des argiles :

<https://www.georisques.gouv.fr/dossiers/argiles/donnees#/dpt/66/com/66167>

Date d'élaboration de la présente fiche :

9 juin 2020

PRÉFET DES PYRÉNÉES-ORIENTALES

**Direction Départementale
des Territoires et de la Mer**
Service Eau et Risques

Unité Prévention des risques

Dossier suivi par :
Magali GANIER

☎ : 04.68.38.10.54
📠 : 04.68.38.10.59
✉ : magali.ganier
@pyrenees-orientales.gouv.fr

Perpignan, le **22 JUIN 2020**

ARRÊTÉ PRÉFECTORAL n°DDTM/SER/2020**174-00M**

relatif à l'élaboration de l'état des risques naturels et technologiques majeurs de biens immobiliers sur la commune de Saint-André

LE PRÉFET DES PYRÉNÉES-ORIENTALES
Chevalier de la Légion d'Honneur,
Chevalier de l'Ordre national du Mérite,

VU le code général des collectivités territoriales ;

VU le code de l'environnement, notamment les articles L 125-5 et R 125-23 à R 125-27 ;

VU le décret n° 2010-1254 du 22 octobre 2010 relatif à la prévention du risque sismique ;

VU le décret n° 2010-1255 du 22 octobre 2010 portant délimitation des zones de sismicité du territoire français ;

VU l'arrêté du 27 juin 2018 portant délimitation des zones à potentiel radon du territoire français ;

VU l'arrêté préfectoral n°DDTM/SER/2019365-0002 du 31/12/2019 fixant la liste des communes soumises à l'obligation d'information prévue à l'article L 125-5 du code de l'environnement ;

VU le porter à connaissance relatif aux règles de gestion du risque inondation ;

SUR proposition de Monsieur le Directeur départemental des territoires et de la mer ;

ARRÊTE

Article 1 :

Les documents nécessaires à l'élaboration de l'état des risques pour l'information des acquéreurs et des locataires de biens immobiliers situés sur la commune de **Saint-André** comprend la mention des risques naturels et technologiques pris en compte, la cartographie des zones exposées, l'intitulé des documents auxquels le vendeur ou le bailleur peut se référer, le lien internet de la liste actualisée des arrêtés ayant porté reconnaissance de l'état de catastrophe naturelle ou technologique et le niveau de sismicité réglementaire attaché à la commune.

Il est librement consultable en mairie de **Saint-André**, à la Direction départementale des territoires et de la mer des Pyrénées-Orientales (DDTM) et accessible depuis le site internet des services de l'État dans le département à l'adresse suivante :

<http://www.pyrenees-orientales.gouv.fr/Politiques-publiques/Environnement-eau-risques-naturels-et-technologiques/Risques-naturels-et-technologiques/Information-des-Acquereurs-et-des-Locataires-IAL/Dossier-communal-d-information>

Le document communal d'information sera mis à jour au regard des conditions mentionnées à l'article L 125-5 du code de l'environnement.

Article 2 :

Une copie du présent arrêté et du document communal d'information qui lui est annexé est adressée au maire de la commune de **Saint-André** et à la Chambre départementale des notaires.

Le présent arrêté sera affiché en mairie. L'affichage en mairie est justifié par un certificat d'affichage du maire transmis à la DDTM des Pyrénées-Orientales – Service Eau et Risques – Prévention des risques naturels – 2 rue Jean Richepin – BP 50909 – 66020 PERPIGNAN CEDEX.

Le présent arrêté est publié au recueil des actes administratifs de l'État dans le département et fera l'objet d'un avis de publication dans le journal L'Indépendant.

Article 3 :

Monsieur le Secrétaire Général de Préfecture, Messieurs les Sous-préfets, Monsieur le Maire et Monsieur le Directeur départemental des territoires et de la mer sont chargés, chacun en ce qui le concerne, de l'exécution du présent arrêté.

Pour le Préfet et par délégation
Le Secrétaire Général



Kévin MAZOYER



PRÉFECTURE DES PYRÉNÉES-ORIENTALES

FICHE SYNTHÉTIQUE COMMUNALE POUR LE RENSEIGNEMENT DE L'INFORMATION ACQUÉREUR-LOCATAIRE

Code postal : Commune de Code INSEE :

1. Annexe à l'arrêté préfectoral

du mis à jour le

2. Situation de la commune au regard d'un ou plusieurs plans de prévention de risques naturels prévisibles [PPRN]

La commune est concernée par le périmètre d'un PPR N oui non

PPR approuvé date aléa

Le règlement du PPRN comprend des prescriptions de travaux oui non

Confer le règlement du PPR (pas de mesures de réduction de la vulnérabilité des biens existants)

Les documents de référence sont :

PPR (rapport de présentation, règlement, carte du zonage réglementaire, carte des aléas)

<http://www.pyrenees-orientales.gouv.fr/Politiques-publiques/Environnement-eau-risques-naturels-et-technologiques/Risques-naturels-et-technologiques/IAL-Information-Acquereurs-Locataires/Dossier-communal-d-information/SAINT-ANDRE>

Consultable sur Internet

Dossier départemental des risques majeurs (DDRM)

<http://www.pyrenees-orientales.gouv.fr/Politiques-publiques/Environnement-eau-risques-naturels-et-technologiques/Risques-naturels-et-technologiques/Le-DDRM-des-Pyrenees-Orientales>

La commune est concernée par le périmètre d'un autre PPR N oui non

date aléa

Le règlement du PPRN comprend des prescriptions de travaux oui non

Confer le règlement du PPR (pas de mesures de réduction de la vulnérabilité des biens existants)

Les documents de référence sont :

Consultable sur Internet

3. Situation de la commune au regard d'un plan de prévention des risques miniers [PPRM]

La commune est concernée par le périmètre d'un PPR M oui non

date aléa

Le règlement du PPR M comprend des prescriptions de travaux oui non

Confer le règlement du PPR M (pas de mesures de réduction de la vulnérabilité des biens existants)

Les documents de référence sont :

Consultable sur Internet

4. Situation de la commune au regard d'un plan de prévention de risques technologiques [PPRT]

La commune est concernée par le périmètre d'un PPR T oui non

date effet

Le règlement du PPRT comprend des prescriptions de travaux oui non

Confer le règlement du PPR T (pas de mesures de réduction de la vulnérabilité des biens existants)

Les documents de référence sont :

Consultable sur Internet

5. Situation de la commune au regard du zonage réglementaire pour la prise en compte de la sismicité

La commune est située dans une zone de sismicité classée

zone 1

Très faible

zone 2

Faible

zone 3

Modérée

zone 4

Moyenne

zone 5

Forte

Article D 563-8-1 sur la répartition des communes entre les cinq zones de sismicité disponible sur le site internet :

https://www.legifrance.gouv.fr/affichCodeArticle.do?sessionId=D6116E9F001FF892353CD4562814C1CA.tplgfr21s_1?idArticle=LEGIARTI000030066108&cidTexte=LEGITEXT000006074220&categorieLien=id&dateTexte=

Carte de zonage du BRGM disponible sur le site internet de l'État dans les Pyrénées-Orientales :

<http://www.pyrenees-orientales.gouv.fr/Politiques-publiques/Environnement-eau-risques-naturels-et-technologiques/Risques-naturels-et-technologiques/Les-risques-naturels/Risque-sismique>

6. Situation de l'immeuble au regard du zonage réglementaire à potentiel radon

L'immeuble se situe dans une commune à potentiel radon classée en niveau 3

oui

non

Cartographie du potentiel radon par commune consultable sur le site : <https://www.irsn.fr/FR/connaissances/Environnement/expertises-radioactivite-naturelle/radon/Pages/5-cartographie-potentiel-radon-commune.aspx>

Arrêté du 27 juin 2018 portant délimitation des zones à potentiel radon du territoire français disponible sur le site :

<https://www.legifrance.gouv.fr/affichTexte.do?cidTexte=JORFTEXT000037131346&categorieLien=id>

7. Information relative à la pollution de sols

Le terrain est situé en secteur d'information sur les sols (SIS)

oui

non

Aucun secteur d'information sur les sols (SIS) n'a été arrêté dans le département des Pyrénées-orientales

Les SIS sont en cours de consultation dans les Pyrénées-Orientales.

Site de référence : <http://www.georisques.gouv.fr/dossiers/pollution-des-sols-sis-et-anciens-sites-industriels>

8. Arrêtés portant ou ayant porté reconnaissance de l'état de catastrophe naturelle ou technologique

La commune est concernée depuis 1982 par un ou plusieurs arrêtés

Ces données sont disponibles sur le site : http://www.georisques.gouv.fr/connaître_les_risques_pres_de_chez_soi/ma_commune_face_aux_risques/rapport?codeInsee=66168

Pièces complémentaires

9. Cartographie et autres documents

Extraits de documents ou de dossiers permettant la localisation des immeubles au regard des risques encourus

Porter à connaissance (PàC) du 11 juillet 2019 relatif aux règles de gestion du risque inondation et aux cartographies communales de synthèse des risques d'inondation :

Consultable sur le site internet de l'État dans les Pyrénées-Orientales :

<http://www.pyrenees-orientales.gouv.fr/Politiques-publiques/Environnement-eau-risques-naturels-et-technologiques/Risques-naturels-et-technologiques/Porters-a-connaissance/Le-risque-inondation>

Ce PàC intègre l'aléa du PPR, la cartographie directive inondation et l'atlas des zones inondables

Cartographie directive inondation

<http://www.pyrenees-orientales.gouv.fr/Politiques-publiques/Environnement-eau-risques-naturels-et-technologiques/Risques-naturels-et-technologiques/Directive-Inondations>

Atlas des zones inondables :

<http://www.occitanie.developpement-durable.gouv.fr/les-atlas-departementaux-des-zones-inondables-adzi-r507.html>

10. Textes réglementaires

Disponibles sur le site Légifrance : <https://www.legifrance.gouv.fr/>

Autres risques connus à ce jour sur la commune

Le dossier de transmission des informations aux maires sur les risques majeurs pouvant concerner la commune est consultable sur internet à l'adresse suivante :

<http://www.pyrenees-orientales.gouv.fr/Politiques-publiques/Environnement-eau-risques-naturels-et-technologiques/Risques-naturels-et-technologiques/Transmission-des-informations-aux-maires-TIM>

Les éléments d'informations concernant les risques pouvant intéresser la commune sont également disponibles aux adresses suivantes :

Incendie de forêt :

- La commune est concernée par un risque de feux de forêt

<http://www.pyrenees-orientales.gouv.fr/Politiques-publiques/Environnement-eau-risques-naturels-et-technologiques/Risques-naturels-et-technologiques/Les-risques-naturels/Risque-incendie-de-foret>

Transport de matières dangereuses :

- Risque de transport de matières dangereuses :

<http://www.pyrenees-orientales.gouv.fr/Politiques-publiques/Environnement-eau-risques-naturels-et-technologiques/Risques-naturels-et-technologiques/Les-risques-technologiques/Transport-de-matieres-dangereuses>

Mouvement de terrain :

- Risque de glissement, d'éboulement, d'effondrement ou de coulée de terrain :

http://www.georisques.gouv.fr/connaitre_les_risques_pres_de_chez_soi/ma_commune_face_aux_risques/rapport?codeInsee=66168

- Mouvements différentiels de terrain lié au phénomène de retrait gonflement des argiles :

<https://www.georisques.gouv.fr/dossiers/argiles/donnees#/dpt/66/com/66168>

Date d'élaboration de la présente fiche :

9 juin 2020

PRÉFET DES PYRÉNÉES-ORIENTALES

**Direction Départementale
des Territoires et de la Mer**
Service Eau et Risques

Unité Prévention des risques

Dossier suivi par :
Magali GANIER

☎ : 04.68.38.10.54
📠 : 04.68.38.10.59
✉ : magali.ganier
@pyrenees-orientales.gouv.fr

Perpignan, le **22 JUIN 2020**

ARRÊTÉ PRÉFECTORAL n°DDTM/SER/2020**174-00M**

relatif à l'élaboration de l'état des risques naturels et technologiques majeurs de biens immobiliers sur la commune de Saint-André

LE PRÉFET DES PYRÉNÉES-ORIENTALES
Chevalier de la Légion d'Honneur,
Chevalier de l'Ordre national du Mérite,

VU le code général des collectivités territoriales ;

VU le code de l'environnement, notamment les articles L 125-5 et R 125-23 à R 125-27 ;

VU le décret n° 2010-1254 du 22 octobre 2010 relatif à la prévention du risque sismique ;

VU le décret n° 2010-1255 du 22 octobre 2010 portant délimitation des zones de sismicité du territoire français ;

VU l'arrêté du 27 juin 2018 portant délimitation des zones à potentiel radon du territoire français ;

VU l'arrêté préfectoral n°DDTM/SER/2019365-0002 du 31/12/2019 fixant la liste des communes soumises à l'obligation d'information prévue à l'article L 125-5 du code de l'environnement ;

VU le porter à connaissance relatif aux règles de gestion du risque inondation ;

SUR proposition de Monsieur le Directeur départemental des territoires et de la mer ;

ARRÊTE

Article 1 :

Les documents nécessaires à l'élaboration de l'état des risques pour l'information des acquéreurs et des locataires de biens immobiliers situés sur la commune de **Saint-André** comprend la mention des risques naturels et technologiques pris en compte, la cartographie des zones exposées, l'intitulé des documents auxquels le vendeur ou le bailleur peut se référer, le lien internet de la liste actualisée des arrêtés ayant porté reconnaissance de l'état de catastrophe naturelle ou technologique et le niveau de sismicité réglementaire attaché à la commune.

Il est librement consultable en mairie de **Saint-André**, à la Direction départementale des territoires et de la mer des Pyrénées-Orientales (DDTM) et accessible depuis le site internet des services de l'État dans le département à l'adresse suivante :

<http://www.pyrenees-orientales.gouv.fr/Politiques-publiques/Environnement-eau-risques-naturels-et-technologiques/Risques-naturels-et-technologiques/Information-des-Acquereurs-et-des-Locataires-IAL/Dossier-communal-d-information>

Le document communal d'information sera mis à jour au regard des conditions mentionnées à l'article L 125-5 du code de l'environnement.

Article 2 :

Une copie du présent arrêté et du document communal d'information qui lui est annexé est adressée au maire de la commune de **Saint-André** et à la Chambre départementale des notaires.

Le présent arrêté sera affiché en mairie. L'affichage en mairie est justifié par un certificat d'affichage du maire transmis à la DDTM des Pyrénées-Orientales – Service Eau et Risques – Prévention des risques naturels – 2 rue Jean Richepin – BP 50909 – 66020 PERPIGNAN CEDEX.

Le présent arrêté est publié au recueil des actes administratifs de l'État dans le département et fera l'objet d'un avis de publication dans le journal L'Indépendant.

Article 3 :

Monsieur le Secrétaire Général de Préfecture, Messieurs les Sous-préfets, Monsieur le Maire et Monsieur le Directeur départemental des territoires et de la mer sont chargés, chacun en ce qui le concerne, de l'exécution du présent arrêté.

Pour le Préfet et par délégation
Le Secrétaire Général



Kévin MAZOYER



PRÉFECTURE DES PYRÉNÉES-ORIENTALES

FICHE SYNTHÉTIQUE COMMUNALE POUR LE RENSEIGNEMENT DE L'INFORMATION ACQUÉREUR-LOCATAIRE

Code postal : Commune de Code INSEE :

1. Annexe à l'arrêté préfectoral

du mis à jour le

2. Situation de la commune au regard d'un ou plusieurs plans de prévention de risques naturels prévisibles [PPRN]

La commune est concernée par le périmètre d'un PPR N oui non

PPR approuvé date aléa

Le règlement du PPRN comprend des prescriptions de travaux oui non

Confer le règlement du PPR (pas de mesures de réduction de la vulnérabilité des biens existants)

Les documents de référence sont :

PPR (rapport de présentation, règlement, carte du zonage réglementaire, carte des aléas)

<http://www.pyrenees-orientales.gouv.fr/Politiques-publiques/Environnement-eau-risques-naturels-et-technologiques/Risques-naturels-et-technologiques/IAL-Information-Acquereurs-Locataires/Dossier-communal-d-information/SAINT-ANDRE>

Consultable sur Internet

Dossier départemental des risques majeurs (DDRM)

<http://www.pyrenees-orientales.gouv.fr/Politiques-publiques/Environnement-eau-risques-naturels-et-technologiques/Risques-naturels-et-technologiques/Le-DDRM-des-Pyrenees-Orientales>

La commune est concernée par le périmètre d'un autre PPR N oui non

date aléa

Le règlement du PPRN comprend des prescriptions de travaux oui non

Confer le règlement du PPR (pas de mesures de réduction de la vulnérabilité des biens existants)

Les documents de référence sont :

Consultable sur Internet

3. Situation de la commune au regard d'un plan de prévention des risques miniers [PPRM]

La commune est concernée par le périmètre d'un PPR M oui non

date aléa

Le règlement du PPR M comprend des prescriptions de travaux oui non

Confer le règlement du PPR M (pas de mesures de réduction de la vulnérabilité des biens existants)

Les documents de référence sont :

Consultable sur Internet

4. Situation de la commune au regard d'un plan de prévention de risques technologiques [PPRT]

La commune est concernée par le périmètre d'un PPR T oui non

date effet

Le règlement du PPRT comprend des prescriptions de travaux oui non

Confer le règlement du PPR T (pas de mesures de réduction de la vulnérabilité des biens existants)

Les documents de référence sont :

Consultable sur Internet

5. Situation de la commune au regard du zonage réglementaire pour la prise en compte de la sismicité

La commune est située dans une zone de sismicité classée

zone 1

Très faible

zone 2

Faible

zone 3

Modérée

zone 4

Moyenne

zone 5

Forte

Article D 563-8-1 sur la répartition des communes entre les cinq zones de sismicité disponible sur le site internet :

https://www.legifrance.gouv.fr/affichCodeArticle.do?sessionId=D6116E9F001FF892353CD4562814C1CA.tplgfr21s_1?idArticle=LEGIARTI000030066108&cidTexte=LEGITEXT000006074220&categorieLien=id&dateTexte=

Carte de zonage du BRGM disponible sur le site internet de l'État dans les Pyrénées-Orientales :

<http://www.pyrenees-orientales.gouv.fr/Politiques-publiques/Environnement-eau-risques-naturels-et-technologiques/Risques-naturels-et-technologiques/Les-risques-naturels/Risque-sismique>

6. Situation de l'immeuble au regard du zonage réglementaire à potentiel radon

L'immeuble se situe dans une commune à potentiel radon classée en niveau 3

oui

non

Cartographie du potentiel radon par commune consultable sur le site : <https://www.irsn.fr/FR/connaissances/Environnement/expertises-radioactivite-naturelle/radon/Pages/5-cartographie-potentiel-radon-commune.aspx>

Arrêté du 27 juin 2018 portant délimitation des zones à potentiel radon du territoire français disponible sur le site :

<https://www.legifrance.gouv.fr/affichTexte.do?cidTexte=JORFTEXT000037131346&categorieLien=id>

7. Information relative à la pollution de sols

Le terrain est situé en secteur d'information sur les sols (SIS)

oui

non

Aucun secteur d'information sur les sols (SIS) n'a été arrêté dans le département des Pyrénées-orientales

Les SIS sont en cours de consultation dans les Pyrénées-Orientales.

Site de référence : <http://www.georisques.gouv.fr/dossiers/pollution-des-sols-sis-et-anciens-sites-industriels>

8. Arrêtés portant ou ayant porté reconnaissance de l'état de catastrophe naturelle ou technologique

La commune est concernée depuis 1982 par un ou plusieurs arrêtés

Ces données sont disponibles sur le site : http://www.georisques.gouv.fr/connaître_les_risques_pres_de_chez_soi/ma_commune_face_aux_risques/rapport?codeInsee=66168

Pièces complémentaires

9. Cartographie et autres documents

Extraits de documents ou de dossiers permettant la localisation des immeubles au regard des risques encourus

Porter à connaissance (PàC) du 11 juillet 2019 relatif aux règles de gestion du risque inondation et aux cartographies communales de synthèse des risques d'inondation :

Consultable sur le site internet de l'État dans les Pyrénées-Orientales :

<http://www.pyrenees-orientales.gouv.fr/Politiques-publiques/Environnement-eau-risques-naturels-et-technologiques/Risques-naturels-et-technologiques/Porters-a-connaissance/Le-risque-inondation>

Ce PàC intègre l'aléa du PPR, la cartographie directive inondation et l'atlas des zones inondables

Cartographie directive inondation

<http://www.pyrenees-orientales.gouv.fr/Politiques-publiques/Environnement-eau-risques-naturels-et-technologiques/Risques-naturels-et-technologiques/Directive-Inondations>

Atlas des zones inondables :

<http://www.occitanie.developpement-durable.gouv.fr/les-atlas-departementaux-des-zones-inondables-adzi-r507.html>

10. Textes réglementaires

Disponibles sur le site Légifrance : <https://www.legifrance.gouv.fr/>

Autres risques connus à ce jour sur la commune

Le dossier de transmission des informations aux maires sur les risques majeurs pouvant concerner la commune est consultable sur internet à l'adresse suivante :

<http://www.pyrenees-orientales.gouv.fr/Politiques-publiques/Environnement-eau-risques-naturels-et-technologiques/Risques-naturels-et-technologiques/Transmission-des-informations-aux-maires-TIM>

Les éléments d'informations concernant les risques pouvant intéresser la commune sont également disponibles aux adresses suivantes :

Incendie de forêt :

- La commune est concernée par un risque de feux de forêt

<http://www.pyrenees-orientales.gouv.fr/Politiques-publiques/Environnement-eau-risques-naturels-et-technologiques/Risques-naturels-et-technologiques/Les-risques-naturels/Risque-incendie-de-foret>

Transport de matières dangereuses :

- Risque de transport de matières dangereuses :

<http://www.pyrenees-orientales.gouv.fr/Politiques-publiques/Environnement-eau-risques-naturels-et-technologiques/Risques-naturels-et-technologiques/Les-risques-technologiques/Transport-de-matieres-dangereuses>

Mouvement de terrain :

- Risque de glissement, d'éboulement, d'effondrement ou de coulée de terrain :

http://www.georisques.gouv.fr/connaitre_les_risques_pres_de_chez_soi/ma_commune_face_aux_risques/rapport?codeInsee=66168

- Mouvements différentiels de terrain lié au phénomène de retrait gonflement des argiles :

<https://www.georisques.gouv.fr/dossiers/argiles/donnees#/dpt/66/com/66168>

Date d'élaboration de la présente fiche :

9 juin 2020

PRÉFET DES PYRÉNÉES-ORIENTALES

**Direction Départementale
des Territoires et de la Mer**
Service Eau et Risques

Unité Prévention des risques

Dossier suivi par :
Magali GANIER

☎ : 04.68.38.10.54
☎ : 04.68.38.10.59
✉ : magali.ganier
@pyrenees-orientales.gouv.fr

Perpignan, le **22 JUIN 2020**

ARRÊTÉ PRÉFECTORAL n°DDTM/SER/2020 **174-0012**

relatif à l'élaboration de l'état des risques naturels et technologiques majeurs de biens immobiliers sur la commune de Saint-Arnac

LE PRÉFET DES PYRÉNÉES-ORIENTALES
Chevalier de la Légion d'Honneur,
Chevalier de l'Ordre national du Mérite,

VU le code général des collectivités territoriales ;

VU le code de l'environnement, notamment les articles L 125-5 et R 125-23 à R 125-27 ;

VU le décret n° 2010-1254 du 22 octobre 2010 relatif à la prévention du risque sismique ;

VU le décret n° 2010-1255 du 22 octobre 2010 portant délimitation des zones de sismicité du territoire français ;

VU l'arrêté du 27 juin 2018 portant délimitation des zones à potentiel radon du territoire français ;

VU l'arrêté préfectoral n°DDTM/SER/2019365-0002 du 31/12/2019 fixant la liste des communes soumises à l'obligation d'information prévue à l'article L 125-5 du code de l'environnement ;

SUR proposition de Monsieur le Directeur départemental des territoires et de la mer ;

ARRÊTE

Article 1 :

Les documents nécessaires à l'élaboration de l'état des risques pour l'information des acquéreurs et des locataires de biens immobiliers situés sur la commune de **Saint-Arnac** comprend la mention des risques naturels et technologiques pris en compte, la cartographie des zones exposées, l'intitulé des documents auxquels le vendeur ou le bailleur peut se référer, le lien internet de la liste actualisée des arrêtés ayant porté reconnaissance de l'état de catastrophe naturelle ou technologique et le niveau de sismicité réglementaire attaché à la commune.

Il est librement consultable en mairie de **Saint-Arnac**, à la Direction départementale des territoires et de la mer des Pyrénées-Orientales (DDTM) et accessible depuis le site internet des services de l'État dans le département à l'adresse suivante :

<http://www.pyrenees-orientales.gouv.fr/Politiques-publiques/Environnement-eau-risques-naturels-et-technologiques/Risques-naturels-et-technologiques/Information-des-Acquereurs-et-des-Locataires-IAL/Dossier-communal-d-information>

Le document communal d'information sera mis à jour au regard des conditions mentionnées à l'article L 125-5 du code de l'environnement.

Article 2 :

Une copie du présent arrêté et du document communal d'information qui lui est annexé est adressée au maire de la commune de **Saint-Arnac** et à la Chambre départementale des notaires.

Le présent arrêté sera affiché en mairie. L'affichage en mairie est justifié par un certificat d'affichage du maire transmis à la DDTM des Pyrénées-Orientales – Service Eau et Risques – Prévention des risques naturels – 2 rue Jean Richepin – BP 50909 – 66020 PERPIGNAN CEDEX.

Le présent arrêté est publié au recueil des actes administratifs de l'État dans le département et fera l'objet d'un avis de publication dans le journal L'Indépendant.

Article 3 :

Monsieur le Secrétaire Général de Préfecture, Messieurs les Sous-préfets, Monsieur le Maire et Monsieur le Directeur départemental des territoires et de la mer sont chargés, chacun en ce qui le concerne, de l'exécution du présent arrêté.

Pour le Préfet et par délégation
Le Secrétaire Général


Kévin MAZOYER



PRÉFECTURE DES PYRÉNÉES-ORIENTALES

FICHE SYNTHÉTIQUE COMMUNALE POUR LE RENSEIGNEMENT DE L'INFORMATION ACQUÉREUR-LOCATAIRE

Code postal : Commune de Code INSEE :

1. Annexe à l'arrêté préfectoral

DDTM/SER/2020174-0012 du mis à jour le

2. Situation de la commune au regard d'un ou plusieurs plans de prévention de risques naturels prévisibles [PPRN]

La commune est concernée par le périmètre d'un PPR N oui non

date aléa

Le règlement du PPRN comprend des prescriptions de travaux oui non

Confer le règlement du PPR (pas de mesures de réduction de la vulnérabilité des biens existants)

Les documents de référence sont :

Consultable sur Internet
Dossier départemental des risques majeurs (DDRM)
<http://www.pyrenees-orientales.gouv.fr/Politiques-publiques/Environnement-eau-risques-naturels-et-technologiques/Risques-naturels-et-technologiques/Le-DDRM-des-Pyrenees-Orientales>

La commune est concernée par le périmètre d'un autre PPR N oui non

date aléa

Le règlement du PPRN comprend des prescriptions de travaux oui non

Confer le règlement du PPR (pas de mesures de réduction de la vulnérabilité des biens existants)

Les documents de référence sont :

Consultable sur Internet

3. Situation de la commune au regard d'un plan de prévention des risques miniers [PPRM]

La commune est concernée par le périmètre d'un PPR M oui non

date aléa

Le règlement du PPR M comprend des prescriptions de travaux oui non

Confer le règlement du PPR M (pas de mesures de réduction de la vulnérabilité des biens existants)

Les documents de référence sont :

Consultable sur Internet

4. Situation de la commune au regard d'un plan de prévention de risques technologiques [PPRT]

La commune est concernée par le périmètre d'un PPR T oui non

date effet

Le règlement du PPRT comprend des prescriptions de travaux oui non

Confer le règlement du PPR T (pas de mesures de réduction de la vulnérabilité des biens existants)

Les documents de référence sont :

Consultable sur Internet

5. Situation de la commune au regard du zonage réglementaire pour la prise en compte de la sismicité

La commune est située dans une zone de sismicité classée

zone 1 zone 2 zone 3 zone 4 zone 5
Très faible Faible Modérée Moyenne Forte

Article D 563-8-1 sur la répartition des communes entre les cinq zones de sismicité disponible sur le site internet : https://www.legifrance.gouv.fr/affichCodeArticle.do?sessionId=D6116E9F001FF892353CD4562814C1CA.tplgr21s_1?idArticle=LEGIARTI000030066108&cidTexte=LEGITEXT00006074220&categorieLien=id&dateTexte=

Carte de zonage du BRGM disponible sur le site internet de l'État dans les Pyrénées-Orientales :

<http://www.pyrenees-orientales.gouv.fr/Politiques-publiques/Environnement-eau-risques-naturels-et-technologiques/Risques-naturels-et-technologiques/Les-risques-naturels/Risque-sismique>

6. Situation de l'immeuble au regard du zonage réglementaire à potentiel radon

L'immeuble se situe dans une commune à potentiel radon classée en niveau 3 oui non

Cartographie du potentiel radon par commune consultable sur le site : <https://www.irsn.fr/FR/connaissances/Environnement/expertises-radioactivite-naturelle/radon/Pages/5-cartographie-potentiel-radon-commune.aspx>

Arrêté du 27 juin 2018 portant délimitation des zones à potentiel radon du territoire français disponible sur le site :

<https://www.legifrance.gouv.fr/affichTexte.do?cidTexte=JORFTEXT000037131346&categorieLien=id>

7. Information relative à la pollution de sols

Le terrain est situé en secteur d'information sur les sols (SIS) oui non

Aucun secteur d'information sur les sols (SIS) n'a été arrêté dans le département des Pyrénées-orientales

Les SIS sont en cours de consultation dans les Pyrénées-Orientales.

Site de référence : <http://www.georisques.gouv.fr/dossiers/pollution-des-sols-sis-et-anciens-sites-industriels>

8. Arrêtés portant ou ayant porté reconnaissance de l'état de catastrophe naturelle ou technologique

La commune est concernée depuis 1982 par un ou plusieurs arrêtés

Ces données sont disponibles sur le site : http://www.georisques.gouv.fr/connaitre_les_risques_pres_de_chez_soil_ma_commune_face_aux_risques/rapport?codeInsee=66169

Pièces complémentaires

9. Cartographie et autres documents

Extraits de documents ou de dossiers permettant la localisation des immeubles au regard des risques encourus

Cartographie directive inondation

<http://www.pyrenees-orientales.gouv.fr/Politiques-publiques/Environnement-eau-risques-naturels-et-technologiques/Risques-naturels-et-technologiques/Directive-Inondations>

Atlas des zones inondables :

<http://www.occitanie.developpement-durable.gouv.fr/les-atlas-departementaux-des-zones-inondables-adzi-r507.html>

10. Textes réglementaires

Disponibles sur le site Légifrance : <https://www.legifrance.gouv.fr/>

PPR = Plan de Prévention des Risques ; PER = Plan d'Exposition aux risques ; PSS= Plan des surfaces submersibles ; R III-3 = cartographie des risques selon la procédure R11-3 du code de l'Urbanisme

Autres risques connus à ce jour sur la commune

Le dossier de transmission des informations aux maires sur les risques majeurs pouvant concerner la commune est consultable sur internet à l'adresse suivante :

<http://www.pyrenees-orientales.gouv.fr/Politiques-publiques/Environnement-eau-risques-naturels-et-technologiques/Risques-naturels-et-technologiques/Transmission-des-informations-aux-maires-TIM>

Les éléments d'informations concernant les risques pouvant intéresser la commune sont également disponibles aux adresses suivantes :

Incendie de forêt :

- La commune est concernée par un risque de feux de forêt

<http://www.pyrenees-orientales.gouv.fr/Politiques-publiques/Environnement-eau-risques-naturels-et-technologiques/Risques-naturels-et-technologiques/Les-risques-naturels/Risque-incendie-de-foret>

Mouvement de terrain :

- Risque de glissement, d'éboulement, d'effondrement ou de coulée de terrain :

http://www.georisques.gouv.fr/connaître_les_risques_pres_de_chez_soi/ma_commune_face_aux_risques/rapport?codeInsee=66169

- Mouvements différentiels de terrain lié au phénomène de retrait gonflement des argiles :

<https://www.georisques.gouv.fr/dossiers/argiles/donnees#/dpt/66/com/66169>

Date d'élaboration de la présente fiche :

9 juin 2020

PRÉFET DES PYRÉNÉES-ORIENTALES

**Direction Départementale
des Territoires et de la Mer**
Service Eau et Risques

Unité Prévention des risques

Dossier suivi par :
Magali GANIER

☎ : 04.68.38.10.54
☎ : 04.68.38.10.59
✉ : magali.ganier
@pyrenees-orientales.gouv.fr

Perpignan, le **22 JUIN 2020**

ARRÊTÉ PRÉFECTORAL n°DDTM/SER/2020174-0013

relatif à l'élaboration de l'état des risques naturels et technologiques majeurs de biens immobiliers sur la commune de Sainte-Colombe-de-la-Commanderie

LE PRÉFET DES PYRÉNÉES-ORIENTALES
Chevalier de la Légion d'Honneur,
Chevalier de l'Ordre national du Mérite,

VU le code général des collectivités territoriales ;

VU le code de l'environnement, notamment les articles L 125-5 et R 125-23 à R 125-27 ;

VU le décret n° 2010-1254 du 22 octobre 2010 relatif à la prévention du risque sismique ;

VU le décret n° 2010-1255 du 22 octobre 2010 portant délimitation des zones de sismicité du territoire français ;

VU l'arrêté du 27 juin 2018 portant délimitation des zones à potentiel radon du territoire français ;

VU l'arrêté préfectoral n°DDTM/SER/2019365-0002 du 31/12/2019 fixant la liste des communes soumises à l'obligation d'information prévue à l'article L 125-5 du code de l'environnement ;

VU le porter à connaissance relatif aux règles de gestion du risque inondation ;

SUR proposition de Monsieur le Directeur départemental des territoires et de la mer ;

ARRÊTE

Article 1 :

Les documents nécessaires à l'élaboration de l'état des risques pour l'information des acquéreurs et des locataires de biens immobiliers situés sur la commune de **Sainte-Colombe-de-la-Commanderie** comprend la mention des risques naturels et technologiques pris en compte, la cartographie des zones exposées, l'intitulé des documents auxquels le vendeur ou le bailleur peut se référer, le lien internet de la liste actualisée des arrêtés ayant porté reconnaissance de l'état de catastrophe naturelle ou technologique et le niveau de sismicité réglementaire attaché à la commune.

Il est librement consultable en mairie de **Sainte-Colombe-de-la-Commanderie**, à la Direction départementale des territoires et de la mer des Pyrénées-Orientales (DDTM) et accessible depuis le site internet des services de l'État dans le département à l'adresse suivante :

<http://www.pyrenees-orientales.gouv.fr/Politiques-publiques/Environnement-eau-risques-naturels-et-technologiques/Risques-naturels-et-technologiques/Information-des-Acquereurs-et-des-Locataires-IAL/Dossier-communal-d-information>

Le document communal d'information sera mis à jour au regard des conditions mentionnées à l'article L 125-5 du code de l'environnement.

Article 2 :

Une copie du présent arrêté et du document communal d'information qui lui est annexé est adressée au maire de la commune de **Sainte-Colombe-de-la-Commanderie** et à la Chambre départementale des notaires.

Le présent arrêté sera affiché en mairie. L'affichage en mairie est justifié par un certificat d'affichage du maire transmis à la DDTM des Pyrénées-Orientales – Service Eau et Risques – Prévention des risques naturels – 2 rue Jean Richepin – BP 50909 – 66020 PERPIGNAN CEDEX.

Le présent arrêté est publié au recueil des actes administratifs de l'État dans le département et fera l'objet d'un avis de publication dans le journal L'Indépendant.

Article 3 :

Monsieur le Secrétaire Général de Préfecture, Messieurs les Sous-préfets, Monsieur le Maire et Monsieur le Directeur départemental des territoires et de la mer sont chargés, chacun en ce qui le concerne, de l'exécution du présent arrêté.

Pour le Préfet et par délégation
Le Secrétaire Général



Kévin MAZOYER



PRÉFECTURE DES PYRÉNÉES-ORIENTALES

FICHE SYNTHÉTIQUE COMMUNALE POUR LE RENSEIGNEMENT DE L'INFORMATION ACQUÉREUR-LOCATAIRE

Code postal : Commune de Code INSEE :

1. Annexe à l'arrêté préfectoral

DDTM/SER/2020174-0013 du mis à jour le

2. Situation de la commune au regard d'un ou plusieurs plans de prévention de risques naturels prévisibles [PPRN]

La commune est concernée par le périmètre d'un PPR N oui non

date aléa

Le règlement du PPRN comprend des prescriptions de travaux oui non

Confer le règlement du PPR (pas de mesures de réduction de la vulnérabilité des biens existants)

Les documents de référence sont :

Consultable sur Internet
Dossier départemental des risques majeurs (DDRM)
<http://www.pyrenees-orientales.gouv.fr/Politiques-publiques/Environnement-eau-risques-naturels-et-technologiques/Risques-naturels-et-technologiques/Le-DDRM-des-Pyrenees-Orientales>

La commune est concernée par le périmètre d'un autre PPR N oui non

date aléa

Le règlement du PPRN comprend des prescriptions de travaux oui non

Confer le règlement du PPR (pas de mesures de réduction de la vulnérabilité des biens existants)

Les documents de référence sont :

Consultable sur Internet

3. Situation de la commune au regard d'un plan de prévention des risques miniers [PPRM]

La commune est concernée par le périmètre d'un PPR M oui non

date aléa

Le règlement du PPR M comprend des prescriptions de travaux oui non

Confer le règlement du PPR M (pas de mesures de réduction de la vulnérabilité des biens existants)

Les documents de référence sont :

Consultable sur Internet

4. Situation de la commune au regard d'un plan de prévention de risques technologiques [PPRT]

La commune est concernée par le périmètre d'un PPR T oui non

date effet

Le règlement du PPRT comprend des prescriptions de travaux oui non

Confer le règlement du PPR T (pas de mesures de réduction de la vulnérabilité des biens existants)

Les documents de référence sont :

Consultable sur Internet

5. Situation de la commune au regard du zonage réglementaire pour la prise en compte de la sismicité

La commune est située dans une zone de sismicité classée

zone 1

zone 2

zone 3

zone 4

zone 5

Très faible

Faible

Modérée

Moyenne

Forte

Article D 563-8-1 sur la répartition des communes entre les cinq zones de sismicité disponible sur le site internet :

https://www.legifrance.gouv.fr/affichCodeArticle.do?jseSessionid=D6116E9F001FF892353CD4562814C1CA.tplgfr21s_1?idArticle=LEGIARTI000030066108&cidTexte=LEGITEXT000006074220&categorieLien=id&dateTexte=

Carte de zonage du BRGM disponible sur le site internet de l'État dans les Pyrénées-Orientales :

<http://www.pyrenees-orientales.gouv.fr/Politiques-publiques/Environnement-eau-risques-naturels-et-technologiques/Risques-naturels-et-technologiques/Les-risques-naturels/Risque-sismique>

6. Situation de l'immeuble au regard du zonage réglementaire à potentiel radon

L'immeuble se situe dans une commune à potentiel radon classée en niveau 3

oui

non

Cartographie du potentiel radon par commune consultable sur le site : <https://www.irsn.fr/FR/connaissances/Environnement/expertises-radioactivite-naturelle/radon/Pages/5-cartographie-potentiel-radon-commune.aspx>

Arrêté du 27 juin 2018 portant délimitation des zones à potentiel radon du territoire français disponible sur le site :

<https://www.legifrance.gouv.fr/affichTexte.do?cidTexte=JORFTEXT000037131346&categorieLien=id>

7. Information relative à la pollution de sols

Le terrain est situé en secteur d'information sur les sols (SIS)

oui

non

Aucun secteur d'information sur les sols (SIS) n'a été arrêté dans le département des Pyrénées-orientales

Les SIS sont en cours de consultation dans les Pyrénées-Orientales.

Site de référence : <http://www.georisques.gouv.fr/dossiers/pollution-des-sols-sis-et-anciens-sites-industriels>

8. Arrêtés portant ou ayant porté reconnaissance de l'état de catastrophe naturelle ou technologique

La commune est concernée depuis 1982 par un ou plusieurs arrêtés

Ces données sont disponibles sur le site : http://www.georisques.gouv.fr/connaitre_les_risques_pres_de_chez_soil_ma_commune_face_aux_risques/rapport?codeInsee=66170

Pièces complémentaires

9. Cartographie et autres documents

Extraits de documents ou de dossiers permettant la localisation des immeubles au regard des risques encourus

Porter à connaissance (PàC) du 11 juillet 2019 relatif aux règles de gestion du risque inondation et aux cartographies communales de synthèse des risques d'inondation :

Consultable sur le site internet de l'État dans les Pyrénées-Orientales :

<http://www.pyrenees-orientales.gouv.fr/Politiques-publiques/Environnement-eau-risques-naturels-et-technologiques/Risques-naturels-et-technologiques/Porters-a-connaissance/Le-risque-inondation>

Ce PàC intègre l'aléa du PPR, la cartographie directive inondation et l'atlas des zones inondables

Cartographie directive inondation

<http://www.pyrenees-orientales.gouv.fr/Politiques-publiques/Environnement-eau-risques-naturels-et-technologiques/Risques-naturels-et-technologiques/Directive-Inondations>

Atlas des zones inondables :

<http://www.occitanie.developpement-durable.gouv.fr/les-atlas-departementaux-des-zones-inondables-adzi-r507.html>

10. Textes réglementaires

Disponibles sur le site Légifrance : <https://www.legifrance.gouv.fr/>

PPR = Plan de Prévention des Risques ; PER = Plan d'Exposition aux risques ; PSS = Plan des surfaces submersibles ; R III-3 = cartographie des risques selon la procédure R11-3 du code de l'Urbanisme

Autres risques connus à ce jour sur la commune

Le dossier de transmission des informations aux maires sur les risques majeurs pouvant concerner la commune est consultable sur internet à l'adresse suivante :

<http://www.pyrenees-orientales.gouv.fr/Politiques-publiques/Environnement-eau-risques-naturels-et-technologiques/Risques-naturels-et-technologiques/Transmission-des-informations-aux-maires-TIM>

Les éléments d'informations concernant les risques pouvant intéresser la commune sont également disponibles aux adresses suivantes :

Incendie de forêt :

- La commune peut-être concernée par un risque de feux de forêt

<http://www.pyrenees-orientales.gouv.fr/Politiques-publiques/Environnement-eau-risques-naturels-et-technologiques/Risques-naturels-et-technologiques/Les-risques-naturels/Risque-incendie-de-foret>

Mouvement de terrain :

- Risque de glissement, d'éboulement, d'effondrement ou de coulée de terrain :

http://www.georisques.gouv.fr/connaître_les_risques_pres_de_chez_soi/ma_commune_face_aux_risques/rapport?codeInsee=66170

- Mouvements différentiels de terrain lié au phénomène de retrait gonflement des argiles :

<https://www.georisques.gouv.fr/dossiers/argiles/donnees#/dpt/66/com/66170>

Date d'élaboration de la présente fiche :

9 juin 2020

PRÉFET DES PYRÉNÉES-ORIENTALES

**Direction Départementale
des Territoires et de la Mer**
Service Eau et Risques

Unité Prévention des risques

Dossier suivi par :
Magali GANIER

☎ : 04.68.38.10.54
☎ : 04.68.38.10.59
✉ : magali.ganier
@pyrenees-orientales.gouv.fr

Perpignan, le **22 JUIN 2020**

ARRÊTÉ PRÉFECTORAL n°DDTM/SER/2020 **174-0014**

relatif à l'élaboration de l'état des risques naturels et technologiques majeurs de biens immobiliers sur la commune de Saint-Cyprien

LE PRÉFET DES PYRÉNÉES-ORIENTALES

Chevalier de la Légion d'Honneur,
Chevalier de l'Ordre national du Mérite,

VU le code général des collectivités territoriales ;

VU le code de l'environnement, notamment les articles L 125-5 et R 125-23 à R 125-27 ;

VU le décret n° 2010-1254 du 22 octobre 2010 relatif à la prévention du risque sismique ;

VU le décret n° 2010-1255 du 22 octobre 2010 portant délimitation des zones de sismicité du territoire français ;

VU l'arrêté du 27 juin 2018 portant délimitation des zones à potentiel radon du territoire français ;

VU l'arrêté préfectoral n°DDTM/SER/2019365-0002 du 31/12/2019 fixant la liste des communes soumises à l'obligation d'information prévue à l'article L 125-5 du code de l'environnement ;

SUR proposition de Monsieur le Directeur départemental des territoires et de la mer ;

ARRÊTE

Article 1 :

Les documents nécessaires à l'élaboration de l'état des risques pour l'information des acquéreurs et des locataires de biens immobiliers situés sur la commune de **Saint-Cyprien** comprend la mention des risques naturels et technologiques pris en compte, la cartographie des zones exposées, l'intitulé des documents auxquels le vendeur ou le bailleur peut se référer, le lien internet de la liste actualisée des arrêtés ayant porté reconnaissance de l'état de catastrophe naturelle ou technologique et le niveau de sismicité réglementaire attaché à la commune.

Il est librement consultable en mairie de **Saint-Cyprien**, à la Direction départementale des territoires et de la mer des Pyrénées-Orientales (DDTM) et accessible depuis le site internet des services de l'État dans le département à l'adresse suivante :

<http://www.pyrenees-orientales.gouv.fr/Politiques-publiques/Environnement-eau-risques-naturels-et-technologiques/Risques-naturels-et-technologiques/Information-des-Acquereurs-et-des-Locataires-IAL/Dossier-communal-d-information>

Le document communal d'information sera mis à jour au regard des conditions mentionnées à l'article L 125-5 du code de l'environnement.

Article 2 :

Une copie du présent arrêté et du document communal d'information qui lui est annexé est adressée au maire de la commune de **Saint-Cyprien** et à la Chambre départementale des notaires.

Le présent arrêté sera affiché en mairie. L'affichage en mairie est justifié par un certificat d'affichage du maire transmis à la DDTM des Pyrénées-Orientales – Service Eau et Risques – Prévention des risques naturels – 2 rue Jean Richepin – BP 50909 – 66020 PERPIGNAN CEDEX.

Le présent arrêté est publié au recueil des actes administratifs de l'État dans le département et fera l'objet d'un avis de publication dans le journal L'Indépendant.

Article 3 :

Monsieur le Secrétaire Général de Préfecture, Messieurs les Sous-préfets, Monsieur le Maire et Monsieur le Directeur départemental des territoires et de la mer sont chargés, chacun en ce qui le concerne, de l'exécution du présent arrêté.

Pour le Préfet et par délégation
Le Secrétaire Général



Kévin MAZOYER

PRÉFECTURE DES PYRÉNÉES-ORIENTALES

**FICHE SYNTHÉTIQUE COMMUNALE POUR LE RENSEIGNEMENT
DE L'INFORMATION ACQUÉREUR-LOCATAIRE**

Code postal : <input type="text" value="66750"/>	Commune de <input type="text" value="Saint-Cyprien"/>	Code INSEE : <input type="text" value="66171"/>
--	---	---

1. Annexe à l'arrêté préfectoral

du mis à jour le

2. Situation de la commune au regard d'un ou plusieurs plans de prévention de risques naturels prévisibles [PPRN]

La commune est concernée par le périmètre d'un PPR N oui non

PSS valant PPR approuvé PPR prescrit	date	<input type="text" value="24/09/64"/> <input type="text" value="10/08/2006"/>	aléa	<input type="text" value="Inondation
Inondation"/>
---	------	--	------	--

Le règlement du PPRN comprend des prescriptions de travaux oui non
 Confer le règlement du PPR (pas de mesures de réduction de la vulnérabilité des biens existants)

Les documents de référence sont :

PPR prescrit (rapport de présentation, règlement, carte du zonage réglementaire, carte des aléas) http://www.pyrenees-orientales.gouv.fr/Politiques-publiques/Environnement-eau-risques-naturels-et-technologiques/Risques-naturels-et-technologiques/IAL-Information-Acquereurs-Locataires/Dossier-communal-d-information/SAINT-CYPRIEN	Consultable sur Internet	<input checked="" type="checkbox"/>
---	--------------------------	-------------------------------------

Dossier départemental des risques majeurs (DDRM) http://www.pyrenees-orientales.gouv.fr/Politiques-publiques/Environnement-eau-risques-naturels-et-technologiques/Risques-naturels-et-technologiques/Le-DDRM-des-Pyrenees-Orientales		<input checked="" type="checkbox"/>
--	--	-------------------------------------

La commune est concernée par le périmètre d'un autre PPR N oui non

date aléa

Le règlement du PPRN comprend des prescriptions de travaux oui non
 Confer le règlement du PPR (pas de mesures de réduction de la vulnérabilité des biens existants)

Les documents de référence sont :

Consultable sur Internet

3. Situation de la commune au regard d'un plan de prévention des risques miniers [PPRM]

La commune est concernée par le périmètre d'un PPR M oui non

date aléa

Le règlement du PPR M comprend des prescriptions de travaux oui non
 Confer le règlement du PPR M (pas de mesures de réduction de la vulnérabilité des biens existants)

Les documents de référence sont :

Consultable sur Internet

4. Situation de la commune au regard d'un plan de prévention de risques technologiques [PPRT]

La commune est concernée par le périmètre d'un PPR T oui non

date effet

Le règlement du PPRT comprend des prescriptions de travaux oui non
 Confer le règlement du PPR T (pas de mesures de réduction de la vulnérabilité des biens existants)

Les documents de référence sont :

Consultable sur Internet

5. Situation de la commune au regard du zonage réglementaire pour la prise en compte de la sismicité

La commune est située dans une zone de sismicité classée

zone 1

Très faible

zone 2

Faible

zone 3

Modérée

zone 4

Moyenne

zone 5

Forte

Article D 563-8-1 sur la répartition des communes entre les cinq zones de sismicité disponible sur le site internet :

https://www.legifrance.gouv.fr/affichCodeArticle.do?sessionId=D6116E9F001FF892353CD4562814C1CA.tplgfr21s_1?idArticle=LEGIARTI000030066108&cidTexte=LEGITEXT000006074220&categorieLien=id&dateTexte=

Carte de zonage du BRGM disponible sur le site internet de l'État dans les Pyrénées-Orientales :

<http://www.pyrenees-orientales.gouv.fr/Politiques-publiques/Environnement-eau-risques-naturels-et-technologiques/Risques-naturels-et-technologiques/Les-risques-naturels/Risque-sismique>

6. Situation de l'immeuble au regard du zonage réglementaire à potentiel radon

L'immeuble se situe dans une commune à potentiel radon classée en niveau 3

oui

non

Cartographie du potentiel radon par commune consultable sur le site : <https://www.irsn.fr/FR/connaissances/Environnement/expertises-radioactivite-naturelle/radon/Pages/5-cartographie-potentiel-radon-commune.aspx>

Arrêté du 27 juin 2018 portant délimitation des zones à potentiel radon du territoire français disponible sur le site :

<https://www.legifrance.gouv.fr/affichTexte.do?cidTexte=JORFTEXT000037131346&categorieLien=id>

7. Information relative à la pollution de sols

Le terrain est situé en secteur d'information sur les sols (SIS)

oui

non

Aucun secteur d'information sur les sols (SIS) n'a été arrêté dans le département des Pyrénées-orientales

Les SIS sont en cours de consultation dans les Pyrénées-Orientales.

Site de référence : <http://www.georisques.gouv.fr/dossiers/pollution-des-sols-sis-et-anciens-sites-industriels>

8. Arrêtés portant ou ayant porté reconnaissance de l'état de catastrophe naturelle ou technologique

La commune est concernée depuis 1982 par un ou plusieurs arrêtés

Ces données sont disponibles sur le site : http://www.georisques.gouv.fr/connaître_les_risques_pres_de_chez_soi/ma_commune_face_aux_risques/rapport?codeInsee=66171

Pièces complémentaires

9. Cartographie et autres documents

Extraits de documents ou de dossiers permettant la localisation des immeubles au regard des risques encourus

Cartographie directive inondation

<http://www.pyrenees-orientales.gouv.fr/Politiques-publiques/Environnement-eau-risques-naturels-et-technologiques/Risques-naturels-et-technologiques/Directive-Inondations>

Atlas des zones inondables :

<http://www.occitanie.developpement-durable.gouv.fr/les-atlas-departementaux-des-zones-inondables-adzi-r507.html>

10. Textes réglementaires

Disponibles sur le site Légifrance : <https://www.legifrance.gouv.fr/>

PPR = Plan de Prévention des Risques ; PER = Plan d'Exposition aux risques ; PSS= Plan des surfaces submersibles ; R III-3 = cartographie des risques selon la procédure R11-3 du code de l'Urbanisme

Autres risques connus à ce jour sur la commune

Le dossier de transmission des informations aux maires sur les risques majeurs pouvant concerner la commune est consultable sur internet à l'adresse suivante :

<http://www.pyrenees-orientales.gouv.fr/Politiques-publiques/Environnement-eau-risques-naturels-et-technologiques/Risques-naturels-et-technologiques/Transmission-des-informations-aux-maires-TIM>

Les éléments d'informations concernant les risques pouvant intéresser la commune sont également disponibles aux adresses suivantes :

Risque de rupture de digue:

- Risque de rupture de digues :

<http://www.pyrenees-orientales.gouv.fr/Politiques-publiques/Environnement-eau-risques-naturels-et-technologiques/Risques-naturels-et-technologiques/Les-risques-technologiques/Rupture-de-barrage>

Mouvement de terrain :

- Risque de glissement, d'éboulement, d'effondrement ou de coulée de terrain :

http://www.georisques.gouv.fr/connaître_les_risques_pres_de_chez_soi/ma_commune_face_aux_risques/rapport?codeInsee=66171

- Mouvements différentiels de terrain lié au phénomène de retrait gonflement des argiles :

<https://www.georisques.gouv.fr/dossiers/argiles/donnees#/dpt/66/com/66171>

Date d'élaboration de la présente fiche :

9 juin 2020

PRÉFET DES PYRÉNÉES-ORIENTALES

**Direction Départementale
des Territoires et de la Mer**
Service Eau et Risques

Unité Prévention des risques

Dossier suivi par :
Magali GANIER

☎ : 04.68.38.10.54
☎ : 04.68.38.10.59
✉ : magali.ganier
@pyrenees-orientales.gouv.fr

Perpignan, le **22 JUIN 2020**

ARRÊTÉ PRÉFECTORAL n°DDTM/SER/2020**174 - 0015**

relatif à l'élaboration de l'état des risques naturels et technologiques majeurs de biens immobiliers sur la commune de Saint-Estève

LE PRÉFET DES PYRÉNÉES-ORIENTALES
Chevalier de la Légion d'Honneur,
Chevalier de l'Ordre national du Mérite,

VU le code général des collectivités territoriales ;

VU le code de l'environnement, notamment les articles L 125-5 et R 125-23 à R 125-27 ;

VU le décret n° 2010-1254 du 22 octobre 2010 relatif à la prévention du risque sismique ;

VU le décret n° 2010-1255 du 22 octobre 2010 portant délimitation des zones de sismicité du territoire français ;

VU l'arrêté du 27 juin 2018 portant délimitation des zones à potentiel radon du territoire français ;

VU l'arrêté préfectoral n°DDTM/SER/2019365-0002 du 31/12/2019 fixant la liste des communes soumises à l'obligation d'information prévue à l'article L 125-5 du code de l'environnement ;

VU le porter à connaissance relatif aux règles de gestion du risque inondation ;

SUR proposition de Monsieur le Directeur départemental des territoires et de la mer ;

ARRÊTE

Article 1 :

Les documents nécessaires à l'élaboration de l'état des risques pour l'information des acquéreurs et des locataires de biens immobiliers situés sur la commune **de Saint-Estève** comprend la mention des risques naturels et technologiques pris en compte, la cartographie des zones exposées, l'intitulé des documents auxquels le vendeur ou le bailleur peut se référer, le lien internet de la liste actualisée des arrêtés ayant porté reconnaissance de l'état de catastrophe naturelle ou technologique et le niveau de sismicité réglementaire attaché à la commune.

Il est librement consultable en mairie **de Saint-Estève**, à la Direction départementale des territoires et de la mer des Pyrénées-Orientales (DDTM) et accessible depuis le site internet des services de l'État dans le département à l'adresse suivante :

<http://www.pyrenees-orientales.gouv.fr/Politiques-publiques/Environnement-eau-risques-naturels-et-technologiques/Risques-naturels-et-technologiques/Information-des-Acquereurs-et-des-Locataires-IAL/Dossier-communal-d-information>

Le document communal d'information sera mis à jour au regard des conditions mentionnées à l'article L 125-5 du code de l'environnement.

Article 2 :

Une copie du présent arrêté et du document communal d'information qui lui est annexé est adressée au maire de la commune **de Saint-Estève** et à la Chambre départementale des notaires.

Le présent arrêté sera affiché en mairie. L'affichage en mairie est justifié par un certificat d'affichage du maire transmis à la DDTM des Pyrénées-Orientales – Service Eau et Risques – Prévention des risques naturels – 2 rue Jean Richepin – BP 50909 – 66020 PERPIGNAN CEDEX.

Le présent arrêté est publié au recueil des actes administratifs de l'État dans le département et fera l'objet d'un avis de publication dans le journal L'Indépendant.

Article 3 :

Monsieur le Secrétaire Général de Préfecture, Messieurs les Sous-préfets, Monsieur le Maire et Monsieur le Directeur départemental des territoires et de la mer sont chargés, chacun en ce qui le concerne, de l'exécution du présent arrêté.

Pour le Préfet et par délégation
Le Secrétaire Général


Kevin MAZOYER

PRÉFECTURE DES PYRÉNÉES-ORIENTALES

**FICHE SYNTHÉTIQUE COMMUNALE POUR LE RENSEIGNEMENT
DE L'INFORMATION ACQUÉREUR-LOCATAIRE**

Code postal : 66240	Commune de Saint-Estève	Code INSEE : 66172
-------------------------------	-----------------------------------	------------------------------

1. Annexe à l'arrêté préfectoral

DDTM/SER/2020174-0015	du	22/06/20	
------------------------------	----	-----------------	--

2. Situation de la commune au regard d'un ou plusieurs plans de prévention de risques naturels prévisibles [PPRN]

La commune est concernée par le périmètre d'un PPR N oui non

PPR approuvé	date	19/06/14	aléa	Inondation + Mouvement de terrain
---------------------	------	-----------------	------	--

Le règlement du PPRN comprend des prescriptions de travaux oui non

Confer le règlement du PPR (pas de mesures de réduction de la vulnérabilité des biens existants)

Les documents de référence sont :

PPR (rapport de présentation, règlement, carte du zonage réglementaire, carte des aléas)

<http://www.pyrenees-orientales.gouv.fr/Politiques-publiques/Environnement-eau-risques-naturels-et-technologiques/Risques-naturels-et-technologiques/IAL-Information-Acquereurs-Locataires/Dossier-communal-d-information/saint-esteve>

Consultable sur Internet

Dossier départemental des risques majeurs (DDRM)

<http://www.pyrenees-orientales.gouv.fr/Politiques-publiques/Environnement-eau-risques-naturels-et-technologiques/Risques-naturels-et-technologiques/Le-DDRM-des-Pyrenees-Orientales>

La commune est concernée par le périmètre d'un autre PPR N oui non

	date		aléa	
--	------	--	------	--

Le règlement du PPRN comprend des prescriptions de travaux oui non

Confer le règlement du PPR (pas de mesures de réduction de la vulnérabilité des biens existants)

Les documents de référence sont :

	Consultable sur Internet <input type="checkbox"/>
--	---

3. Situation de la commune au regard d'un plan de prévention des risques miniers [PPRM]

La commune est concernée par le périmètre d'un PPR M oui non

	date		aléa	
--	------	--	------	--

Le règlement du PPR M comprend des prescriptions de travaux oui non

Confer le règlement du PPR M (pas de mesures de réduction de la vulnérabilité des biens existants)

Les documents de référence sont :

	Consultable sur Internet <input type="checkbox"/>
--	---

4. Situation de la commune au regard d'un plan de prévention de risques technologiques [PPRT]

La commune est concernée par le périmètre d'un PPR T oui non

	date		effet	
--	------	--	-------	--

Le règlement du PPRT comprend des prescriptions de travaux oui non

Confer le règlement du PPR T (pas de mesures de réduction de la vulnérabilité des biens existants)

Les documents de référence sont :

Consultable sur Internet

5. Situation de la commune au regard du zonage réglementaire pour la prise en compte de la sismicité

La commune est située dans une zone de sismicité classée

zone 1

Très faible

zone 2

Faible

zone 3

Modérée

zone 4

Moyenne

zone 5

Forte

Article D 563-8-1 sur la répartition des communes entre les cinq zones de sismicité disponible sur le site internet :

https://www.legifrance.gouv.fr/affichCodeArticle.do?sessionId=D6116E9F001FF892353CD4562814C1CA.tplgfr21s_1?idArticle=LEGIARTI000030066108&cidTexte=LEGITEXT000006074220&categorieLien=id&dateTexte=

Carte de zonage du BRGM disponible sur le site internet de l'État dans les Pyrénées-Orientales :

<http://www.pyrenees-orientales.gouv.fr/Politiques-publiques/Environnement-eau-risques-naturels-et-technologiques/Risques-naturels-et-technologiques/Les-risques-naturels/Risque-sismique>

6. Situation de l'immeuble au regard du zonage réglementaire à potentiel radon

L'immeuble se situe dans une commune à potentiel radon classée en niveau 3

oui

non

Cartographie du potentiel radon par commune consultable sur le site : <https://www.irsn.fr/FR/connaissances/Environnement/expertises-radioactivite-naturelle/radon/Pages/5-cartographie-potentiel-radon-commune.aspx>

Arrêté du 27 juin 2018 portant délimitation des zones à potentiel radon du territoire français disponible sur le site :

<https://www.legifrance.gouv.fr/affichTexte.do?cidTexte=JORFTEXT000037131346&categorieLien=id>

7. Information relative à la pollution de sols

Le terrain est situé en secteur d'information sur les sols (SIS)

oui

non

Aucun secteur d'information sur les sols (SIS) n'a été arrêté dans le département des Pyrénées-orientales

Les SIS sont en cours de consultation dans les Pyrénées-Orientales.

Site de référence : <http://www.georisques.gouv.fr/dossiers/pollution-des-sols-sis-et-anciens-sites-industriels>

8. Arrêtés portant ou ayant porté reconnaissance de l'état de catastrophe naturelle ou technologique

La commune est concernée depuis 1982 par un ou plusieurs arrêtés

Ces données sont disponibles sur le site : http://www.georisques.gouv.fr/connaître_les_risques_pres_de_chez_soi/ma_commune_face_aux_risques/rapport?codeInsee=66172

Pièces complémentaires

9. Cartographie et autres documents

Extraits de documents ou de dossiers permettant la localisation des immeubles au regard des risques encourus

Porter à connaissance (PàC) du 11 juillet 2019 relatif aux règles de gestion du risque inondation et aux cartographies communales de synthèse des risques d'inondation :

Consultable sur le site internet de l'État dans les Pyrénées-Orientales :

<http://www.pyrenees-orientales.gouv.fr/Politiques-publiques/Environnement-eau-risques-naturels-et-technologiques/Risques-naturels-et-technologiques/Porters-a-connaissance/Le-risque-inondation>

Ce PàC intègre l'aléa du PPR, la cartographie directive inondation et l'atlas des zones inondables

Cartographie directive inondation

<http://www.pyrenees-orientales.gouv.fr/Politiques-publiques/Environnement-eau-risques-naturels-et-technologiques/Risques-naturels-et-technologiques/Directive-Inondations>

Atlas des zones inondables :

<http://www.occitanie.developpement-durable.gouv.fr/les-atlas-departementaux-des-zones-inondables-adzi-r507.html>

10. Textes réglementaires

Disponibles sur le site Légifrance : <https://www.legifrance.gouv.fr/>

Autres risques connus à ce jour sur la commune

Le dossier de transmission des informations aux maires sur les risques majeurs pouvant concerner la commune est consultable sur internet à l'adresse suivante :

<http://www.pyrenees-orientales.gouv.fr/Politiques-publiques/Environnement-eau-risques-naturels-et-technologiques/Risques-naturels-et-technologiques/Transmission-des-informations-aux-maires-TIM>

Les éléments d'informations concernant les risques pouvant intéresser la commune sont également disponibles aux adresses suivantes :

Transport de matières dangereuses et risque de rupture de barrage :

- Risque de transport de matières dangereuses :

<http://www.pyrenees-orientales.gouv.fr/Politiques-publiques/Environnement-eau-risques-naturels-et-technologiques/Risques-naturels-et-technologiques/Les-risques-technologiques/Transport-de-matieres-dangereuses>

- Risque de rupture de barrage :

<http://www.pyrenees-orientales.gouv.fr/Politiques-publiques/Environnement-eau-risques-naturels-et-technologiques/Risques-naturels-et-technologiques/Les-risques-technologiques/Rupture-de-barrage>

Mouvement de terrain :

- Risque de glissement, d'éboulement, d'effondrement ou de coulée de terrain :

http://www.georisques.gouv.fr/connaitre_les_risques_pres_de_chez_so/ma_commune_face_aux_risques/rapport?codeInsee=66172

- Mouvements différentiels de terrain lié au phénomène de retrait gonflement des argiles :

<https://www.georisques.gouv.fr/dossiers/argiles/donnees#/dpt/66/com/66172>

Date d'élaboration de la présente fiche :

9 juin 2020

PRÉFET DES PYRÉNÉES-ORIENTALES

**Direction Départementale
des Territoires et de la Mer**
Service Eau et Risques

Unité Prévention des risques

Dossier suivi par :
Magali GANIER

☎ : 04.68.38.10.54
☎ : 04.68.38.10.59
✉ : magali.ganier
@pyrenees-orientales.gouv.fr

Perpignan, le **22 JUIN 2020**

ARRÊTÉ PRÉFECTORAL n°DDTM/SER/2020**174-0016**

relatif à l'élaboration de l'état des risques naturels et technologiques majeurs de biens immobiliers sur la commune de Saint-Féliu-d'Amont

LE PRÉFET DES PYRÉNÉES-ORIENTALES

Chevalier de la Légion d'Honneur,
Chevalier de l'Ordre national du Mérite,

VU le code général des collectivités territoriales ;

VU le code de l'environnement, notamment les articles L 125-5 et R 125-23 à R 125-27 ;

VU le décret n° 2010-1254 du 22 octobre 2010 relatif à la prévention du risque sismique ;

VU le décret n° 2010-1255 du 22 octobre 2010 portant délimitation des zones de sismicité du territoire français ;

VU l'arrêté du 27 juin 2018 portant délimitation des zones à potentiel radon du territoire français ;

VU l'arrêté préfectoral n°DDTM/SER/2019365-0002 du 31/12/2019 fixant la liste des communes soumises à l'obligation d'information prévue à l'article L 125-5 du code de l'environnement ;

VU le porter à connaissance relatif aux règles de gestion du risque inondation ;

SUR proposition de Monsieur le Directeur départemental des territoires et de la mer ;

ARRÊTE

Article 1 :

Les documents nécessaires à l'élaboration de l'état des risques pour l'information des acquéreurs et des locataires de biens immobiliers situés sur la commune de **Saint-Féliu-d'Amont** comprend la mention des risques naturels et technologiques pris en compte, la cartographie des zones exposées, l'intitulé des documents auxquels le vendeur ou le bailleur peut se référer, le lien internet de la liste actualisée des arrêtés ayant porté reconnaissance de l'état de catastrophe naturelle ou technologique et le niveau de sismicité réglementaire attaché à la commune.

Il est librement consultable en mairie de **Saint-Féliu-d'Amont**, à la Direction départementale des territoires et de la mer des Pyrénées-Orientales (DDTM) et accessible depuis le site internet des services de l'État dans le département à l'adresse suivante :

<http://www.pyrenees-orientales.gouv.fr/Politiques-publiques/Environnement-eau-risques-naturels-et-technologiques/Risques-naturels-et-technologiques/Information-des-Acquereurs-et-des-Locataires-IAL/Dossier-communal-d-information>

Le document communal d'information sera mis à jour au regard des conditions mentionnées à l'article L 125-5 du code de l'environnement.

Article 2 :

Une copie du présent arrêté et du document communal d'information qui lui est annexé est adressée au maire de la commune de **Saint-Féliu-d'Amont** et à la Chambre départementale des notaires.

Le présent arrêté sera affiché en mairie. L'affichage en mairie est justifié par un certificat d'affichage du maire transmis à la DDTM des Pyrénées-Orientales – Service Eau et Risques – Prévention des risques naturels – 2 rue Jean Richepin – BP 50909 – 66020 PERPIGNAN CEDEX.

Le présent arrêté est publié au recueil des actes administratifs de l'État dans le département et fera l'objet d'un avis de publication dans le journal L'Indépendant.

Article 3 :

Monsieur le Secrétaire Général de Préfecture, Messieurs les Sous-préfets, Monsieur le Maire et Monsieur le Directeur départemental des territoires et de la mer sont chargés, chacun en ce qui le concerne, de l'exécution du présent arrêté.

Pour le Préfet et par délégation
Le Secrétaire Général


Kévin MAZOYER



PRÉFECTURE DES PYRÉNÉES-ORIENTALES

FICHE SYNTHÉTIQUE COMMUNALE POUR LE RENSEIGNEMENT DE L'INFORMATION ACQUÉREUR-LOCATAIRE

Code postal : Commune de Code INSEE :

1. Annexe à l'arrêté préfectoral

du mis à jour le

2. Situation de la commune au regard d'un ou plusieurs plans de prévention de risques naturels prévisibles [PPRN]

La commune est concernée par le périmètre d'un PPR N oui non

date aléa

Le règlement du PPRN comprend des prescriptions de travaux oui non
Confer le règlement du PPR (pas de mesures de réduction de la vulnérabilité des biens existants)

Les documents de référence sont :

PPR (rapport de présentation, règlement, carte du zonage réglementaire, carte des aléas)
<http://www.pyrenees-orientales.gouv.fr/Politiques-publiques/Environnement-eau-risques-naturels-et-technologiques/Risques-naturels-et-technologiques/Information-des-Acquereurs-et-des-Locataires-IAL/Dossiers-communaux-d-information/SAINT-FELIU-D-AMONT> Consultable sur Internet

Dossier départemental des risques majeurs (DDRM)
<http://www.pyrenees-orientales.gouv.fr/Politiques-publiques/Environnement-eau-risques-naturels-et-technologiques/Risques-naturels-et-technologiques/Le-DDRM-des-Pyrenees-Orientales>

La commune est concernée par le périmètre d'un autre PPR N oui non

date aléa

Le règlement du PPRN comprend des prescriptions de travaux oui non
Confer le règlement du PPR (pas de mesures de réduction de la vulnérabilité des biens existants)

Les documents de référence sont :

Consultable sur Internet

3. Situation de la commune au regard d'un plan de prévention des risques miniers [PPRM]

La commune est concernée par le périmètre d'un PPR M oui non

date aléa

Le règlement du PPR M comprend des prescriptions de travaux oui non
Confer le règlement du PPR M (pas de mesures de réduction de la vulnérabilité des biens existants)

Les documents de référence sont :

Consultable sur Internet

4. Situation de la commune au regard d'un plan de prévention de risques technologiques [PPRT]

La commune est concernée par le périmètre d'un PPR T oui non

date effet

Le règlement du PPRT comprend des prescriptions de travaux oui non
Confer le règlement du PPR T (pas de mesures de réduction de la vulnérabilité des biens existants)

Les documents de référence sont :

Consultable sur Internet

5. Situation de la commune au regard du zonage réglementaire pour la prise en compte de la sismicité

La commune est située dans une zone de sismicité classée

zone 1

Très faible

zone 2

Faible

zone 3

Modérée

zone 4

Moyenne

zone 5

Forte

Article D 563-8-1 sur la répartition des communes entre les cinq zones de sismicité disponible sur le site internet :

https://www.legifrance.gouv.fr/affichCodeArticle.do?sessionId=D6116E9F001FF892353CD4562814C1CA.tplgfr21s_1?idArticle=LEGIARTI000030066108&cidTexte=LEGITEXT000006074220&categorieLien=id&dateTexte=

Carte de zonage du BRGM disponible sur le site internet de l'État dans les Pyrénées-Orientales :

<http://www.pyrenees-orientales.gouv.fr/Politiques-publiques/Environnement-eau-risques-naturels-et-technologiques/Risques-naturels-et-technologiques/Les-risques-naturels/Risque-sismique>

6. Situation de l'immeuble au regard du zonage réglementaire à potentiel radon

L'immeuble se situe dans une commune à potentiel radon classée en niveau 3

oui

non

Cartographie du potentiel radon par commune consultable sur le site : <https://www.irsn.fr/FR/connaissances/Environnement/expertises-radioactivite-naturelle/radon/Pages/5-cartographie-potentiel-radon-commune.aspx>

Arrêté du 27 juin 2018 portant délimitation des zones à potentiel radon du territoire français disponible sur le site :

<https://www.legifrance.gouv.fr/affichTexte.do?cidTexte=JORFTEXT000037131346&categorieLien=id>

7. Information relative à la pollution de sols

Le terrain est situé en secteur d'information sur les sols (SIS)

oui

non

Aucun secteur d'information sur les sols (SIS) n'a été arrêté dans le département des Pyrénées-orientales

Les SIS sont en cours de consultation dans les Pyrénées-Orientales.

Site de référence : <http://www.georisques.gouv.fr/dossiers/pollution-des-sols-sis-et-anciens-sites-industriels>

8. Arrêtés portant ou ayant porté reconnaissance de l'état de catastrophe naturelle ou technologique

La commune est concernée depuis 1982 par un ou plusieurs arrêtés

Ces données sont disponibles sur le site : http://www.georisques.gouv.fr/connaître_les_risques_pres_de_chez_soi/ma_commune_face_aux_risques/rapport?codeInsee=66173

Pièces complémentaires

9. Cartographie et autres documents

Extraits de documents ou de dossiers permettant la localisation des immeubles au regard des risques encourus

Porter à connaissance (PàC) du 11 juillet 2019 relatif aux règles de gestion du risque inondation et aux cartographies communales de synthèse des risques d'inondation :

Consultable sur le site internet de l'État dans les Pyrénées-Orientales :

<http://www.pyrenees-orientales.gouv.fr/Politiques-publiques/Environnement-eau-risques-naturels-et-technologiques/Risques-naturels-et-technologiques/Porters-a-connaissance/Le-risque-inondation>

Ce PàC intègre l'aléa du PPR, la cartographie directive inondation et l'atlas des zones inondables

Cartographie directive inondation

<http://www.pyrenees-orientales.gouv.fr/Politiques-publiques/Environnement-eau-risques-naturels-et-technologiques/Risques-naturels-et-technologiques/Directive-Inondations>

Atlas des zones inondables :

<http://www.occitanie.developpement-durable.gouv.fr/les-atlas-departementaux-des-zones-inondables-adzi-r507.html>

10. Textes réglementaires

Disponibles sur le site Légifrance : <https://www.legifrance.gouv.fr/>

Autres risques connus à ce jour sur la commune

Le dossier de transmission des informations aux maires sur les risques majeurs pouvant concerner la commune est consultable sur internet à l'adresse suivante :

<http://www.pyrenees-orientales.gouv.fr/Politiques-publiques/Environnement-eau-risques-naturels-et-technologiques/Risques-naturels-et-technologiques/Transmission-des-informations-aux-maires-TIM>

Les éléments d'informations concernant les risques pouvant intéresser la commune sont également disponibles aux adresses suivantes :

Transport de matières dangereuses et risque de rupture de barrage :

- Risque de transport de matières dangereuses :

<http://www.pyrenees-orientales.gouv.fr/Politiques-publiques/Environnement-eau-risques-naturels-et-technologiques/Risques-naturels-et-technologiques/Les-risques-technologiques/Transport-de-matieres-dangereuses>

- Risque de rupture de barrage :

<http://www.pyrenees-orientales.gouv.fr/Politiques-publiques/Environnement-eau-risques-naturels-et-technologiques/Risques-naturels-et-technologiques/Les-risques-technologiques/Rupture-de-barrage>

Mouvement de terrain :

- Risque de glissement, d'éboulement, d'effondrement ou de coulée de terrain :

http://www.georisques.gouv.fr/connaitre_les_risques_pres_de_chez_so_i/ma_commune_face_aux_risques/rapport?codeInsee=66173

- Mouvements différentiels de terrain lié au phénomène de retrait gonflement des argiles :

<https://www.georisques.gouv.fr/dossiers/argiles/donnees#/dpt/66/com/66173>

Date d'élaboration de la présente fiche :

9 juin 2020

PRÉFET DES PYRÉNÉES-ORIENTALES

**Direction Départementale
des Territoires et de la Mer**
Service Eau et Risques

Unité Prévention des risques

Dossier suivi par :
Magali GANIER

☎ : 04.68.38.10.54
📠 : 04.68.38.10.59
✉ : magali.ganier
@pyrenees-orientales.gouv.fr

Perpignan, le **22 JUIN 2020**

ARRÊTÉ PRÉFECTORAL n°DDTM/SER/2020/174-0017

relatif à l'élaboration de l'état des risques naturels et technologiques majeurs de biens immobiliers sur la commune de Saint-Féliu-d'Avall

LE PRÉFET DES PYRÉNÉES-ORIENTALES
Chevalier de la Légion d'Honneur,
Chevalier de l'Ordre national du Mérite,

VU le code général des collectivités territoriales ;

VU le code de l'environnement, notamment les articles L 125-5 et R 125-23 à R 125-27 ;

VU le décret n° 2010-1254 du 22 octobre 2010 relatif à la prévention du risque sismique ;

VU le décret n° 2010-1255 du 22 octobre 2010 portant délimitation des zones de sismicité du territoire français ;

VU l'arrêté du 27 juin 2018 portant délimitation des zones à potentiel radon du territoire français ;

VU l'arrêté préfectoral n°DDTM/SER/2019365-0002 du 31/12/2019 fixant la liste des communes soumises à l'obligation d'information prévue à l'article L 125-5 du code de l'environnement ;

VU le porter à connaissance relatif aux règles de gestion du risque inondation ;

SUR proposition de Monsieur le Directeur départemental des territoires et de la mer ;

ARRÊTE

Article 1 :

Les documents nécessaires à l'élaboration de l'état des risques pour l'information des acquéreurs et des locataires de biens immobiliers situés sur la commune de **Saint-Féliu-d'Avall** comprend la mention des risques naturels et technologiques pris en compte, la cartographie des zones exposées, l'intitulé des documents auxquels le vendeur ou le bailleur peut se référer, le lien internet de la liste actualisée des arrêtés ayant porté reconnaissance de l'état de catastrophe naturelle ou technologique et le niveau de sismicité réglementaire attaché à la commune.

Il est librement consultable en mairie de **Saint-Féliu-d'Avall**, à la Direction départementale des territoires et de la mer des Pyrénées-Orientales (DDTM) et accessible depuis le site internet des services de l'État dans le département à l'adresse suivante :

<http://www.pyrenees-orientales.gouv.fr/Politiques-publiques/Environnement-eau-risques-naturels-et-technologiques/Risques-naturels-et-technologiques/Information-des-Acquereurs-et-des-Locataires-IAL/Dossier-communal-d-information>

Le document communal d'information sera mis à jour au regard des conditions mentionnées à l'article L 125-5 du code de l'environnement.

Article 2 :

Une copie du présent arrêté et du document communal d'information qui lui est annexé est adressée au maire de la commune de **Saint-Féliu-d'Avall** et à la Chambre départementale des notaires.

Le présent arrêté sera affiché en mairie. L'affichage en mairie est justifié par un certificat d'affichage du maire transmis à la DDTM des Pyrénées-Orientales – Service Eau et Risques – Prévention des risques naturels – 2 rue Jean Richepin – BP 50909 – 66020 PERPIGNAN CEDEX.

Le présent arrêté est publié au recueil des actes administratifs de l'État dans le département et fera l'objet d'un avis de publication dans le journal L'Indépendant.

Article 3 :

Monsieur le Secrétaire Général de Préfecture, Messieurs les Sous-préfets, Monsieur le Maire et Monsieur le Directeur départemental des territoires et de la mer sont chargés, chacun en ce qui le concerne, de l'exécution du présent arrêté.

Pour le Préfet et par délégation
Le Secrétaire Général


Kévin MAZOYER

PRÉFET DES PYRÉNÉES-ORIENTALES

**Direction Départementale
des Territoires et de la Mer**
Service Eau et Risques

Unité Prévention des risques

Dossier suivi par :
Magali GANIER

☎ : 04.68.38.10.54
☎ : 04.68.38.10.59
✉ : magali.ganier
@pyrenees-orientales.gouv.fr

Perpignan, le **22 JUIN 2020**

ARRÊTÉ PRÉFECTORAL n°DDTM/SER/2020**174-0016**

relatif à l'élaboration de l'état des risques naturels et technologiques majeurs de biens immobiliers sur la commune de Saint-Féliu-d'Amont

LE PRÉFET DES PYRÉNÉES-ORIENTALES

Chevalier de la Légion d'Honneur,
Chevalier de l'Ordre national du Mérite,

VU le code général des collectivités territoriales ;

VU le code de l'environnement, notamment les articles L 125-5 et R 125-23 à R 125-27 ;

VU le décret n° 2010-1254 du 22 octobre 2010 relatif à la prévention du risque sismique ;

VU le décret n° 2010-1255 du 22 octobre 2010 portant délimitation des zones de sismicité du territoire français ;

VU l'arrêté du 27 juin 2018 portant délimitation des zones à potentiel radon du territoire français ;

VU l'arrêté préfectoral n°DDTM/SER/2019365-0002 du 31/12/2019 fixant la liste des communes soumises à l'obligation d'information prévue à l'article L 125-5 du code de l'environnement ;

VU le porter à connaissance relatif aux règles de gestion du risque inondation ;

SUR proposition de Monsieur le Directeur départemental des territoires et de la mer ;

ARRÊTE

Article 1 :

Les documents nécessaires à l'élaboration de l'état des risques pour l'information des acquéreurs et des locataires de biens immobiliers situés sur la commune de **Saint-Féliu-d'Amont** comprend la mention des risques naturels et technologiques pris en compte, la cartographie des zones exposées, l'intitulé des documents auxquels le vendeur ou le bailleur peut se référer, le lien internet de la liste actualisée des arrêtés ayant porté reconnaissance de l'état de catastrophe naturelle ou technologique et le niveau de sismicité réglementaire attaché à la commune.

Il est librement consultable en mairie de **Saint-Féliu-d'Amont**, à la Direction départementale des territoires et de la mer des Pyrénées-Orientales (DDTM) et accessible depuis le site internet des services de l'État dans le département à l'adresse suivante :

<http://www.pyrenees-orientales.gouv.fr/Politiques-publiques/Environnement-eau-risques-naturels-et-technologiques/Risques-naturels-et-technologiques/Information-des-Acquereurs-et-des-Locataires-IAL/Dossier-communal-d-information>

Le document communal d'information sera mis à jour au regard des conditions mentionnées à l'article L 125-5 du code de l'environnement.

Article 2 :

Une copie du présent arrêté et du document communal d'information qui lui est annexé est adressée au maire de la commune de **Saint-Féliu-d'Amont** et à la Chambre départementale des notaires.

Le présent arrêté sera affiché en mairie. L'affichage en mairie est justifié par un certificat d'affichage du maire transmis à la DDTM des Pyrénées-Orientales – Service Eau et Risques – Prévention des risques naturels – 2 rue Jean Richepin – BP 50909 – 66020 PERPIGNAN CEDEX.

Le présent arrêté est publié au recueil des actes administratifs de l'État dans le département et fera l'objet d'un avis de publication dans le journal L'Indépendant.

Article 3 :

Monsieur le Secrétaire Général de Préfecture, Messieurs les Sous-préfets, Monsieur le Maire et Monsieur le Directeur départemental des territoires et de la mer sont chargés, chacun en ce qui le concerne, de l'exécution du présent arrêté.

Pour le Préfet et par délégation
Le Secrétaire Général


Kévin MAZOYER



PRÉFECTURE DES PYRÉNÉES-ORIENTALES

FICHE SYNTHÉTIQUE COMMUNALE POUR LE RENSEIGNEMENT DE L'INFORMATION ACQUÉREUR-LOCATAIRE

Code postal : Commune de Code INSEE :

1. Annexe à l'arrêté préfectoral

du mis à jour le

2. Situation de la commune au regard d'un ou plusieurs plans de prévention de risques naturels prévisibles [PPRN]

La commune est concernée par le périmètre d'un PPR N oui non

date aléa

Le règlement du PPRN comprend des prescriptions de travaux oui non
Confer le règlement du PPR (pas de mesures de réduction de la vulnérabilité des biens existants)

Les documents de référence sont :

PPR (rapport de présentation, règlement, carte du zonage réglementaire, carte des aléas)
<http://www.pyrenees-orientales.gouv.fr/Politiques-publiques/Environnement-eau-risques-naturels-et-technologiques/Risques-naturels-et-technologiques/Information-des-Acquereurs-et-des-Locataires-IAL/Dossiers-communaux-d-information/SAINT-FELIU-D-AMONT> Consultable sur Internet

Dossier départemental des risques majeurs (DDRM)
<http://www.pyrenees-orientales.gouv.fr/Politiques-publiques/Environnement-eau-risques-naturels-et-technologiques/Risques-naturels-et-technologiques/Le-DDRM-des-Pyrenees-Orientales>

La commune est concernée par le périmètre d'un autre PPR N oui non

date aléa

Le règlement du PPRN comprend des prescriptions de travaux oui non
Confer le règlement du PPR (pas de mesures de réduction de la vulnérabilité des biens existants)

Les documents de référence sont :

Consultable sur Internet

3. Situation de la commune au regard d'un plan de prévention des risques miniers [PPRM]

La commune est concernée par le périmètre d'un PPR M oui non

date aléa

Le règlement du PPR M comprend des prescriptions de travaux oui non
Confer le règlement du PPR M (pas de mesures de réduction de la vulnérabilité des biens existants)

Les documents de référence sont :

Consultable sur Internet

4. Situation de la commune au regard d'un plan de prévention de risques technologiques [PPRT]

La commune est concernée par le périmètre d'un PPR T oui non

date effet

Le règlement du PPRT comprend des prescriptions de travaux oui non
Confer le règlement du PPR T (pas de mesures de réduction de la vulnérabilité des biens existants)

Les documents de référence sont :

Consultable sur Internet

5. Situation de la commune au regard du zonage réglementaire pour la prise en compte de la sismicité

La commune est située dans une zone de sismicité classée

zone 1

Très faible

zone 2

Faible

zone 3

Modérée

zone 4

Moyenne

zone 5

Forte

Article D 563-8-1 sur la répartition des communes entre les cinq zones de sismicité disponible sur le site internet :

https://www.legifrance.gouv.fr/affichCodeArticle.do?sessionId=D6116E9F001FF892353CD4562814C1CA.tplgfr21s_1?idArticle=LEGIARTI000030066108&cidTexte=LEGITEXT000006074220&categorieLien=id&dateTexte=

Carte de zonage du BRGM disponible sur le site internet de l'État dans les Pyrénées-Orientales :

<http://www.pyrenees-orientales.gouv.fr/Politiques-publiques/Environnement-eau-risques-naturels-et-technologiques/Risques-naturels-et-technologiques/Les-risques-naturels/Risque-sismique>

6. Situation de l'immeuble au regard du zonage réglementaire à potentiel radon

L'immeuble se situe dans une commune à potentiel radon classée en niveau 3

oui

non

Cartographie du potentiel radon par commune consultable sur le site : <https://www.irsn.fr/FR/connaissances/Environnement/expertises-radioactivite-naturelle/radon/Pages/5-cartographie-potentiel-radon-commune.aspx>

Arrêté du 27 juin 2018 portant délimitation des zones à potentiel radon du territoire français disponible sur le site :

<https://www.legifrance.gouv.fr/affichTexte.do?cidTexte=JORFTEXT000037131346&categorieLien=id>

7. Information relative à la pollution de sols

Le terrain est situé en secteur d'information sur les sols (SIS)

oui

non

Aucun secteur d'information sur les sols (SIS) n'a été arrêté dans le département des Pyrénées-orientales

Les SIS sont en cours de consultation dans les Pyrénées-Orientales.

Site de référence : <http://www.georisques.gouv.fr/dossiers/pollution-des-sols-sis-et-anciens-sites-industriels>

8. Arrêtés portant ou ayant porté reconnaissance de l'état de catastrophe naturelle ou technologique

La commune est concernée depuis 1982 par un ou plusieurs arrêtés

Ces données sont disponibles sur le site : http://www.georisques.gouv.fr/connaître_les_risques_pres_de_chez_soi/ma_commune_face_aux_risques/rapport?codeInsee=66173

Pièces complémentaires

9. Cartographie et autres documents

Extraits de documents ou de dossiers permettant la localisation des immeubles au regard des risques encourus

Porter à connaissance (PàC) du 11 juillet 2019 relatif aux règles de gestion du risque inondation et aux cartographies communales de synthèse des risques d'inondation :

Consultable sur le site internet de l'État dans les Pyrénées-Orientales :

<http://www.pyrenees-orientales.gouv.fr/Politiques-publiques/Environnement-eau-risques-naturels-et-technologiques/Risques-naturels-et-technologiques/Porters-a-connaissance/Le-risque-inondation>

Ce PàC intègre l'aléa du PPR, la cartographie directive inondation et l'atlas des zones inondables

Cartographie directive inondation

<http://www.pyrenees-orientales.gouv.fr/Politiques-publiques/Environnement-eau-risques-naturels-et-technologiques/Risques-naturels-et-technologiques/Directive-Inondations>

Atlas des zones inondables :

<http://www.occitanie.developpement-durable.gouv.fr/les-atlas-departementaux-des-zones-inondables-adzi-r507.html>

10. Textes réglementaires

Disponibles sur le site Légifrance : <https://www.legifrance.gouv.fr/>

Autres risques connus à ce jour sur la commune

Le dossier de transmission des informations aux maires sur les risques majeurs pouvant concerner la commune est consultable sur internet à l'adresse suivante :

<http://www.pyrenees-orientales.gouv.fr/Politiques-publiques/Environnement-eau-risques-naturels-et-technologiques/Risques-naturels-et-technologiques/Transmission-des-informations-aux-maires-TIM>

Les éléments d'informations concernant les risques pouvant intéresser la commune sont également disponibles aux adresses suivantes :

Transport de matières dangereuses et risque de rupture de barrage :

- Risque de transport de matières dangereuses :

<http://www.pyrenees-orientales.gouv.fr/Politiques-publiques/Environnement-eau-risques-naturels-et-technologiques/Risques-naturels-et-technologiques/Les-risques-technologiques/Transport-de-matieres-dangereuses>

- Risque de rupture de barrage :

<http://www.pyrenees-orientales.gouv.fr/Politiques-publiques/Environnement-eau-risques-naturels-et-technologiques/Risques-naturels-et-technologiques/Les-risques-technologiques/Rupture-de-barrage>

Mouvement de terrain :

- Risque de glissement, d'éboulement, d'effondrement ou de coulée de terrain :

http://www.georisques.gouv.fr/connaitre_les_risques_pres_de_chez_so/ma_commune_face_aux_risques/rapport?codeInsee=66173

- Mouvements différentiels de terrain lié au phénomène de retrait gonflement des argiles :

<https://www.georisques.gouv.fr/dossiers/argiles/donnees#/dpt/66/com/66173>

Date d'élaboration de la présente fiche :

9 juin 2020

PRÉFET DES PYRÉNÉES-ORIENTALES

**Direction Départementale
des Territoires et de la Mer**
Service Eau et Risques

Unité Prévention des risques

Dossier suivi par :
Magali GANIER

☎ : 04.68.38.10.54
📠 : 04.68.38.10.59
✉ : magali.ganier
@pyrenees-orientales.gouv.fr

Perpignan, le **22 JUIN 2020**

ARRÊTÉ PRÉFECTORAL n°DDTM/SER/2020/174-0017

relatif à l'élaboration de l'état des risques naturels et technologiques majeurs de biens immobiliers sur la commune de Saint-Féliu-d'Avall

LE PRÉFET DES PYRÉNÉES-ORIENTALES
Chevalier de la Légion d'Honneur,
Chevalier de l'Ordre national du Mérite,

VU le code général des collectivités territoriales ;

VU le code de l'environnement, notamment les articles L 125-5 et R 125-23 à R 125-27 ;

VU le décret n° 2010-1254 du 22 octobre 2010 relatif à la prévention du risque sismique ;

VU le décret n° 2010-1255 du 22 octobre 2010 portant délimitation des zones de sismicité du territoire français ;

VU l'arrêté du 27 juin 2018 portant délimitation des zones à potentiel radon du territoire français ;

VU l'arrêté préfectoral n°DDTM/SER/2019365-0002 du 31/12/2019 fixant la liste des communes soumises à l'obligation d'information prévue à l'article L 125-5 du code de l'environnement ;

VU le porter à connaissance relatif aux règles de gestion du risque inondation ;

SUR proposition de Monsieur le Directeur départemental des territoires et de la mer ;

ARRÊTE

Article 1 :

Les documents nécessaires à l'élaboration de l'état des risques pour l'information des acquéreurs et des locataires de biens immobiliers situés sur la commune de **Saint-Féliu-d'Avall** comprend la mention des risques naturels et technologiques pris en compte, la cartographie des zones exposées, l'intitulé des documents auxquels le vendeur ou le bailleur peut se référer, le lien internet de la liste actualisée des arrêtés ayant porté reconnaissance de l'état de catastrophe naturelle ou technologique et le niveau de sismicité réglementaire attaché à la commune.

Il est librement consultable en mairie de **Saint-Féliu-d'Avall**, à la Direction départementale des territoires et de la mer des Pyrénées-Orientales (DDTM) et accessible depuis le site internet des services de l'État dans le département à l'adresse suivante :

<http://www.pyrenees-orientales.gouv.fr/Politiques-publiques/Environnement-eau-risques-naturels-et-technologiques/Risques-naturels-et-technologiques/Information-des-Acquereurs-et-des-Locataires-IAL/Dossier-communal-d-information>

Le document communal d'information sera mis à jour au regard des conditions mentionnées à l'article L 125-5 du code de l'environnement.

Article 2 :

Une copie du présent arrêté et du document communal d'information qui lui est annexé est adressée au maire de la commune de **Saint-Féliu-d'Avall** et à la Chambre départementale des notaires.

Le présent arrêté sera affiché en mairie. L'affichage en mairie est justifié par un certificat d'affichage du maire transmis à la DDTM des Pyrénées-Orientales – Service Eau et Risques – Prévention des risques naturels – 2 rue Jean Richepin – BP 50909 – 66020 PERPIGNAN CEDEX.

Le présent arrêté est publié au recueil des actes administratifs de l'État dans le département et fera l'objet d'un avis de publication dans le journal L'Indépendant.

Article 3 :

Monsieur le Secrétaire Général de Préfecture, Messieurs les Sous-préfets, Monsieur le Maire et Monsieur le Directeur départemental des territoires et de la mer sont chargés, chacun en ce qui le concerne, de l'exécution du présent arrêté.

Pour le Préfet et par délégation
Le Secrétaire Général


Kévin MAZOYER



PRÉFECTURE DES PYRÉNÉES-ORIENTALES

FICHE SYNTHÉTIQUE COMMUNALE POUR LE RENSEIGNEMENT DE L'INFORMATION ACQUÉREUR-LOCATAIRE

Code postal : Commune de Code INSEE :

1. Annexe à l'arrêté préfectoral

du mis à jour le

2. Situation de la commune au regard d'un ou plusieurs plans de prévention de risques naturels prévisibles [PPRN]

La commune est concernée par le périmètre d'un PPR N oui non

date aléa

Le règlement du PPRN comprend des prescriptions de travaux oui non
Confer le règlement du PPR (pas de mesures de réduction de la vulnérabilité des biens existants)

Les documents de référence sont :

PPR (rapport de présentation, règlement, carte du zonage réglementaire, carte des aléas)
<http://www.pyrenees-orientales.gouv.fr/Politiques-publiques/Environnement-eau-risques-naturels-et-technologiques/Risques-naturels-et-technologiques/Information-des-Acquereurs-et-des-Locataires-IAL/Dossiers-communaux-d-information/SAINT-FELIU-D-AVALL> Consultable sur Internet

Dossier départemental des risques majeurs (DDRM)
<http://www.pyrenees-orientales.gouv.fr/Politiques-publiques/Environnement-eau-risques-naturels-et-technologiques/Risques-naturels-et-technologiques/Le-DDRM-des-Pyrenees-Orientales>

La commune est concernée par le périmètre d'un autre PPR N oui non

date aléa

Le règlement du PPRN comprend des prescriptions de travaux oui non
Confer le règlement du PPR (pas de mesures de réduction de la vulnérabilité des biens existants)

Les documents de référence sont :

Consultable sur Internet

3. Situation de la commune au regard d'un plan de prévention des risques miniers [PPRM]

La commune est concernée par le périmètre d'un PPR M oui non

date aléa

Le règlement du PPR M comprend des prescriptions de travaux oui non
Confer le règlement du PPR M (pas de mesures de réduction de la vulnérabilité des biens existants)

Les documents de référence sont :

Consultable sur Internet

4. Situation de la commune au regard d'un plan de prévention de risques technologiques [PPRT]

La commune est concernée par le périmètre d'un PPR T oui non

date effet

Le règlement du PPRT comprend des prescriptions de travaux oui non
Confer le règlement du PPR T (pas de mesures de réduction de la vulnérabilité des biens existants)

Les documents de référence sont :

Consultable sur Internet

5. Situation de la commune au regard du zonage réglementaire pour la prise en compte de la sismicité

La commune est située dans une zone de sismicité classée

zone 1

Très faible

zone 2

Faible

zone 3

Modérée

zone 4

Moyenne

zone 5

Forte

Article D 563-8-1 sur la répartition des communes entre les cinq zones de sismicité disponible sur le site internet :

https://www.legifrance.gouv.fr/affichCodeArticle.do?sessionId=D6116E9F001FF892353CD4562814C1CA.tplgfr21s_1?idArticle=LEGIARTI000030066108&cidTexte=LEGITEXT000006074220&categorieLien=id&dateTexte=

Carte de zonage du BRGM disponible sur le site internet de l'État dans les Pyrénées-Orientales :

<http://www.pyrenees-orientales.gouv.fr/Politiques-publiques/Environnement-eau-risques-naturels-et-technologiques/Risques-naturels-et-technologiques/Les-risques-naturels/Risque-sismique>

6. Situation de l'immeuble au regard du zonage réglementaire à potentiel radon

L'immeuble se situe dans une commune à potentiel radon classée en niveau 3

oui

non

Cartographie du potentiel radon par commune consultable sur le site : <https://www.irsn.fr/FR/connaissances/Environnement/expertises-radioactivite-naturelle/radon/Pages/5-cartographie-potentiel-radon-commune.aspx>

Arrêté du 27 juin 2018 portant délimitation des zones à potentiel radon du territoire français disponible sur le site :

<https://www.legifrance.gouv.fr/affichTexte.do?cidTexte=JORFTEXT000037131346&categorieLien=id>

7. Information relative à la pollution de sols

Le terrain est situé en secteur d'information sur les sols (SIS)

oui

non

Aucun secteur d'information sur les sols (SIS) n'a été arrêté dans le département des Pyrénées-orientales

Les SIS sont en cours de consultation dans les Pyrénées-Orientales.

Site de référence : <http://www.georisques.gouv.fr/dossiers/pollution-des-sols-sis-et-anciens-sites-industriels>

8. Arrêtés portant ou ayant porté reconnaissance de l'état de catastrophe naturelle ou technologique

La commune est concernée depuis 1982 par un ou plusieurs arrêtés

Ces données sont disponibles sur le site : http://www.georisques.gouv.fr/connaître_les_risques_pres_de_chez_soi/ma_commune_face_aux_risques/rapport?codeInsee=66174

Pièces complémentaires

9. Cartographie et autres documents

Extraits de documents ou de dossiers permettant la localisation des immeubles au regard des risques encourus

Porter à connaissance (PàC) du 11 juillet 2019 relatif aux règles de gestion du risque inondation et aux cartographies communales de synthèse des risques d'inondation :

Consultable sur le site internet de l'État dans les Pyrénées-Orientales :

<http://www.pyrenees-orientales.gouv.fr/Politiques-publiques/Environnement-eau-risques-naturels-et-technologiques/Risques-naturels-et-technologiques/Porters-a-connaissance/Le-risque-inondation>

Ce PàC intègre l'aléa du PPR, la cartographie directive inondation et l'atlas des zones inondables

Cartographie directive inondation

<http://www.pyrenees-orientales.gouv.fr/Politiques-publiques/Environnement-eau-risques-naturels-et-technologiques/Risques-naturels-et-technologiques/Directive-Inondations>

Atlas des zones inondables :

<http://www.occitanie.developpement-durable.gouv.fr/les-atlas-departementaux-des-zones-inondables-adzi-r507.html>

10. Textes réglementaires

Disponibles sur le site Légifrance : <https://www.legifrance.gouv.fr/>

Autres risques connus à ce jour sur la commune

Le dossier de transmission des informations aux maires sur les risques majeurs pouvant concerner la commune est consultable sur internet à l'adresse suivante :

<http://www.pyrenees-orientales.gouv.fr/Politiques-publiques/Environnement-eau-risques-naturels-et-technologiques/Risques-naturels-et-technologiques/Transmission-des-informations-aux-maires-TIM>

Les éléments d'informations concernant les risques pouvant intéresser la commune sont également disponibles aux adresses suivantes :

Transport de matières dangereuses et risque de rupture de barrage :

- Risque de transport de matières dangereuses :

<http://www.pyrenees-orientales.gouv.fr/Politiques-publiques/Environnement-eau-risques-naturels-et-technologiques/Risques-naturels-et-technologiques/Les-risques-technologiques/Transport-de-matieres-dangereuses>

- Risque de rupture de barrage :

<http://www.pyrenees-orientales.gouv.fr/Politiques-publiques/Environnement-eau-risques-naturels-et-technologiques/Risques-naturels-et-technologiques/Les-risques-technologiques/Rupture-de-barrage>

Mouvement de terrain :

- Risque de glissement, d'éboulement, d'effondrement ou de coulée de terrain :

http://www.georisques.gouv.fr/connaitre_les_risques_pres_de_chez_so_i/ma_commune_face_aux_risques/rapport?codeInsee=66174

- Mouvements différentiels de terrain lié au phénomène de retrait gonflement des argiles :

<https://www.georisques.gouv.fr/dossiers/argiles/donnees#/dpt/66/com/66174>

Date d'élaboration de la présente fiche :

9 juin 2020

PRÉFET DES PYRÉNÉES-ORIENTALES

**Direction Départementale
des Territoires et de la Mer**
Service Eau et Risques

Unité Prévention des risques

Dossier suivi par :
Magali GANIER

☎ : 04.68.38.10.54
☎ : 04.68.38.10.59
✉ : magali.ganier
@pyrenees-orientales.gouv.fr

Perpignan, le **22 JUIN 2020**

ARRÊTÉ PRÉFECTORAL n°DDTM/SER/2020**174-0018**

relatif à l'élaboration de l'état des risques naturels et technologiques majeurs de biens immobiliers sur la commune de Saint-Génis-des-Fontaines

LE PRÉFET DES PYRÉNÉES-ORIENTALES
Chevalier de la Légion d'Honneur,
Chevalier de l'Ordre national du Mérite,

VU le code général des collectivités territoriales ;

VU le code de l'environnement, notamment les articles L 125-5 et R 125-23 à R 125-27 ;

VU le décret n° 2010-1254 du 22 octobre 2010 relatif à la prévention du risque sismique ;

VU le décret n° 2010-1255 du 22 octobre 2010 portant délimitation des zones de sismicité du territoire français ;

VU l'arrêté du 27 juin 2018 portant délimitation des zones à potentiel radon du territoire français ;

VU l'arrêté préfectoral n°DDTM/SER/2019365-0002 du 31/12/2019 fixant la liste des communes soumises à l'obligation d'information prévue à l'article L 125-5 du code de l'environnement ;

VU le porter à connaissance relatif aux règles de gestion du risque inondation ;

SUR proposition de Monsieur le Directeur départemental des territoires et de la mer ;

ARRÊTE

Article 1 :

Les documents nécessaires à l'élaboration de l'état des risques pour l'information des acquéreurs et des locataires de biens immobiliers situés sur la commune de **Saint-Génis-des-Fontaines** comprend la mention des risques naturels et technologiques pris en compte, la cartographie des zones exposées, l'intitulé des documents auxquels le vendeur ou le bailleur peut se référer, le lien internet de la liste actualisée des arrêtés ayant porté reconnaissance de l'état de catastrophe naturelle ou technologique et le niveau de sismicité réglementaire attaché à la commune.

Il est librement consultable en mairie de **Saint-Génis-des-Fontaines**, à la Direction départementale des territoires et de la mer des Pyrénées-Orientales (DDTM) et accessible depuis le site internet des services de l'État dans le département à l'adresse suivante :

<http://www.pyrenees-orientales.gouv.fr/Politiques-publiques/Environnement-eau-risques-naturels-et-technologiques/Risques-naturels-et-technologiques/Information-des-Acquereurs-et-des-Locataires-IAL/Dossier-communal-d-information>

Le document communal d'information sera mis à jour au regard des conditions mentionnées à l'article L 125-5 du code de l'environnement.

Article 2 :

Une copie du présent arrêté et du document communal d'information qui lui est annexé est adressée au maire de la commune de **Saint-Génis-des-Fontaines** et à la Chambre départementale des notaires.

Le présent arrêté sera affiché en mairie. L'affichage en mairie est justifié par un certificat d'affichage du maire transmis à la DDTM des Pyrénées-Orientales – Service Eau et Risques – Prévention des risques naturels – 2 rue Jean Richepin – BP 50909 – 66020 PERPIGNAN CEDEX.

Le présent arrêté est publié au recueil des actes administratifs de l'État dans le département et fera l'objet d'un avis de publication dans le journal L'Indépendant.

Article 3 :

Monsieur le Secrétaire Général de Préfecture, Messieurs les Sous-préfets, Monsieur le Maire et Monsieur le Directeur départemental des territoires et de la mer sont chargés, chacun en ce qui le concerne, de l'exécution du présent arrêté.

Pour le Préfet et par délégation
Le Secrétaire Général


Kévin MAZOYER



PRÉFECTURE DES PYRÉNÉES-ORIENTALES

FICHE SYNTHÉTIQUE COMMUNALE POUR LE RENSEIGNEMENT DE L'INFORMATION ACQUÉREUR-LOCATAIRE

Code postal : Commune de Code INSEE :

1. Annexe à l'arrêté préfectoral

DDTM/SER/2020174-0018 du mis à jour le

2. Situation de la commune au regard d'un ou plusieurs plans de prévention de risques naturels prévisibles [PPRN]

La commune est concernée par le périmètre d'un PPR N oui non

PSS approuvé valant PPR date aléa Inondation

Le règlement du PPRN comprend des prescriptions de travaux oui non

Confer le règlement du PPR (pas de mesures de réduction de la vulnérabilité des biens existants)

Les documents de référence sont :

PSS valant PPR (rapport de présentation, règlement, carte du zonage réglementaire, carte des aléas)

<http://www.pyrenees-orientales.gouv.fr/Politiques-publiques/Environnement-eau-risques-naturels-et-technologiques/Risques-naturels-et-technologiques/Information-des-Acquereurs-et-des-Locataires-IAL/Dossiers-communaux-d-information/SAINT-GENIS-DES-FONTAINES>

Consultable sur Internet

Dossier départemental des risques majeurs (DDRM)

<http://www.pyrenees-orientales.gouv.fr/Politiques-publiques/Environnement-eau-risques-naturels-et-technologiques/Risques-naturels-et-technologiques/Le-DDRM-des-Pyrenees-Orientales>

La commune est concernée par le périmètre d'un autre PPR N oui non

date aléa

Le règlement du PPRN comprend des prescriptions de travaux oui non

Confer le règlement du PPR (pas de mesures de réduction de la vulnérabilité des biens existants)

Les documents de référence sont :

Consultable sur Internet

3. Situation de la commune au regard d'un plan de prévention des risques miniers [PPRM]

La commune est concernée par le périmètre d'un PPR M oui non

date aléa

Le règlement du PPR M comprend des prescriptions de travaux oui non

Confer le règlement du PPR M (pas de mesures de réduction de la vulnérabilité des biens existants)

Les documents de référence sont :

Consultable sur Internet

4. Situation de la commune au regard d'un plan de prévention de risques technologiques [PPRT]

La commune est concernée par le périmètre d'un PPR T oui non

date effet

Le règlement du PPRT comprend des prescriptions de travaux oui non

Confer le règlement du PPR T (pas de mesures de réduction de la vulnérabilité des biens existants)

Les documents de référence sont :

Consultable sur Internet

5. Situation de la commune au regard du zonage réglementaire pour la prise en compte de la sismicité

La commune est située dans une zone de sismicité classée

zone 1

Très faible

zone 2

Faible

zone 3

Modérée

zone 4

Moyenne

zone 5

Forte

Article D 563-8-1 sur la répartition des communes entre les cinq zones de sismicité disponible sur le site internet :

https://www.legifrance.gouv.fr/affichCodeArticle.do?sessionId=D6116E9F001FF892353CD4562814C1CA.tplgfr21s_1?idArticle=LEGIARTI000030066108&cidTexte=LEGITEXT000006074220&categorieLien=id&dateTexte=

Carte de zonage du BRGM disponible sur le site internet de l'État dans les Pyrénées-Orientales :

<http://www.pyrenees-orientales.gouv.fr/Politiques-publiques/Environnement-eau-risques-naturels-et-technologiques/Risques-naturels-et-technologiques/Les-risques-naturels/Risque-sismique>

6. Situation de l'immeuble au regard du zonage réglementaire à potentiel radon

L'immeuble se situe dans une commune à potentiel radon classée en niveau 3

oui

non

Cartographie du potentiel radon par commune consultable sur le site : <https://www.irsn.fr/FR/connaissances/Environnement/expertises-radioactivite-naturelle/radon/Pages/5-cartographie-potentiel-radon-commune.aspx>

Arrêté du 27 juin 2018 portant délimitation des zones à potentiel radon du territoire français disponible sur le site :

<https://www.legifrance.gouv.fr/affichTexte.do?cidTexte=JORFTEXT000037131346&categorieLien=id>

7. Information relative à la pollution de sols

Le terrain est situé en secteur d'information sur les sols (SIS)

oui

non

Aucun secteur d'information sur les sols (SIS) n'a été arrêté dans le département des Pyrénées-orientales

Les SIS sont en cours de consultation dans les Pyrénées-Orientales.

Site de référence : <http://www.georisques.gouv.fr/dossiers/pollution-des-sols-sis-et-anciens-sites-industriels>

8. Arrêtés portant ou ayant porté reconnaissance de l'état de catastrophe naturelle ou technologique

La commune est concernée depuis 1982 par un ou plusieurs arrêtés

Ces données sont disponibles sur le site : http://www.georisques.gouv.fr/connaître_les_risques_pres_de_chez_soil_ma_commune_face_aux_risques/rapport?codeInsee=66175

Pièces complémentaires

9. Cartographie et autres documents

Extraits de documents ou de dossiers permettant la localisation des immeubles au regard des risques encourus

Porter à connaissance (PàC) du 11 juillet 2019 relatif aux règles de gestion du risque inondation et aux cartographies communales de synthèse des risques d'inondation :

Consultable sur le site internet de l'État dans les Pyrénées-Orientales :

<http://www.pyrenees-orientales.gouv.fr/Politiques-publiques/Environnement-eau-risques-naturels-et-technologiques/Risques-naturels-et-technologiques/Porters-a-connaissance/Le-risque-inondation>

Ce PàC intègre l'aléa du PPR, la cartographie directive inondation et l'atlas des zones inondables

Cartographie directive inondation

<http://www.pyrenees-orientales.gouv.fr/Politiques-publiques/Environnement-eau-risques-naturels-et-technologiques/Risques-naturels-et-technologiques/Directive-Inondations>

Atlas des zones inondables :

<http://www.occitanie.developpement-durable.gouv.fr/les-atlas-departementaux-des-zones-inondables-adzi-r507.html>

10. Textes réglementaires

Disponibles sur le site Légifrance : <https://www.legifrance.gouv.fr/>

Autres risques connus à ce jour sur la commune

Le dossier de transmission des informations aux maires sur les risques majeurs pouvant concerner la commune est consultable sur internet à l'adresse suivante :

<http://www.pyrenees-orientales.gouv.fr/Politiques-publiques/Environnement-eau-risques-naturels-et-technologiques/Risques-naturels-et-technologiques/Transmission-des-informations-aux-maires-TIM>

Les éléments d'informations concernant les risques pouvant intéresser la commune sont également disponibles aux adresses suivantes :

Incendie de forêt :

- La commune est concernée par un risque de feux de forêt

<http://www.pyrenees-orientales.gouv.fr/Politiques-publiques/Environnement-eau-risques-naturels-et-technologiques/Risques-naturels-et-technologiques/Les-risques-naturels/Risque-incendie-de-foret>

Mouvement de terrain :

- Risque de glissement, d'éboulement, d'effondrement ou de coulée de terrain :

http://www.georisques.gouv.fr/connaitre_les_risques_pres_de_chez_soi/ma_commune_face_aux_risques/rapport?codeInsee=66175

- Mouvements différentiels de terrain lié au phénomène de retrait gonflement des argiles :

<https://www.georisques.gouv.fr/dossiers/argiles/donnees#/dpt/66/com/66175>

Date d'élaboration de la présente fiche :

9 juin 2020

PRÉFET DES PYRÉNÉES-ORIENTALES

**Direction Départementale
des Territoires et de la Mer**
Service Eau et Risques

Unité Prévention des risques

Dossier suivi par :
Magali GANIÉR

☎ : 04.68.38.10.54
📠 : 04.68.38.10.59
✉ : magali.ganier
@pyrenees-orientales.gouv.fr

Perpignan, le **22 JUIN 2020**

ARRÊTÉ PRÉFECTORAL n°DDTM/SER/2020 **174-0019**

relatif à l'élaboration de l'état des risques naturels et technologiques majeurs de biens immobiliers sur la commune de Saint-Hippolyte

LE PRÉFET DES PYRÉNÉES-ORIENTALES
Chevalier de la Légion d'Honneur,
Chevalier de l'Ordre national du Mérite,

VU le code général des collectivités territoriales ;

VU le code de l'environnement, notamment les articles L 125-5 et R 125-23 à R 125-27 ;

VU le décret n° 2010-1254 du 22 octobre 2010 relatif à la prévention du risque sismique ;

VU le décret n° 2010-1255 du 22 octobre 2010 portant délimitation des zones de sismicité du territoire français ;

VU l'arrêté du 27 juin 2018 portant délimitation des zones à potentiel radon du territoire français ;

VU l'arrêté préfectoral n°DDTM/SER/2019365-0002 du 31/12/2019 fixant la liste des communes soumises à l'obligation d'information prévue à l'article L 125-5 du code de l'environnement ;

VU le porter à connaissance relatif aux règles de gestion du risque inondation ;

SUR proposition de Monsieur le Directeur départemental des territoires et de la mer ;

ARRÊTE

Article 1 :

Les documents nécessaires à l'élaboration de l'état des risques pour l'information des acquéreurs et des locataires de biens immobiliers situés sur la commune **de Saint-Hippolyte** comprend la mention des risques naturels et technologiques pris en compte, la cartographie des zones exposées, l'intitulé des documents auxquels le vendeur ou le bailleur peut se référer, le lien internet de la liste actualisée des arrêtés ayant porté reconnaissance de l'état de catastrophe naturelle ou technologique et le niveau de sismicité réglementaire attaché à la commune.

Il est librement consultable en mairie **de Saint-Hippolyte**, à la Direction départementale des territoires et de la mer des Pyrénées-Orientales (DDTM) et accessible depuis le site internet des services de l'État dans le département à l'adresse suivante :

<http://www.pyrenees-orientales.gouv.fr/Politiques-publiques/Environnement-eau-risques-naturels-et-technologiques/Risques-naturels-et-technologiques/Information-des-Acquereurs-et-des-Locataires-IAL/Dossier-communal-d-information>

Le document communal d'information sera mis à jour au regard des conditions mentionnées à l'article L 125-5 du code de l'environnement.

Article 2 :

Une copie du présent arrêté et du document communal d'information qui lui est annexé est adressée au maire de la commune **de Saint-Hippolyte** et à la Chambre départementale des notaires.

Le présent arrêté sera affiché en mairie. L'affichage en mairie est justifié par un certificat d'affichage du maire transmis à la DDTM des Pyrénées-Orientales – Service Eau et Risques – Prévention des risques naturels – 2 rue Jean Richepin – BP 50909 – 66020 PERPIGNAN CEDEX.

Le présent arrêté est publié au recueil des actes administratifs de l'État dans le département et fera l'objet d'un avis de publication dans le journal L'Indépendant.

Article 3 :

Monsieur le Secrétaire Général de Préfecture, Messieurs les Sous-préfets, Madame le Maire et Monsieur le Directeur départemental des territoires et de la mer sont chargés, chacun en ce qui le concerne, de l'exécution du présent arrêté.

Pour le Préfet et par délégation
Le Secrétaire Général



Kévin MAZOYER



PRÉFECTURE DES PYRÉNÉES-ORIENTALES

FICHE SYNTHÉTIQUE COMMUNALE POUR LE RENSEIGNEMENT DE L'INFORMATION ACQUÉREUR-LOCATAIRE

Code postal : Commune de Code INSEE :

1. Annexe à l'arrêté préfectoral

du mis à jour le

2. Situation de la commune au regard d'un ou plusieurs plans de prévention de risques naturels prévisibles [PPRN]

La commune est concernée par le périmètre d'un PPR N oui non

date aléa

Le règlement du PPRN comprend des prescriptions de travaux oui non

Confer le règlement du PPR (pas de mesures de réduction de la vulnérabilité des biens existants)

Les documents de référence sont :

PSS valant PPR (rapport de présentation, règlement, carte du zonage réglementaire, carte des aléas)

<http://www.pyrenees-orientales.gouv.fr/Politiques-publiques/Environnement-eau-risques-naturels-et-technologiques/Risques-naturels-et-technologiques/Information-des-Acquereurs-et-des-Locataires-IAL/Dossiers-communaux-d-information/SAINT-HIPPOLYTE>

Consultable sur Internet

Dossier départemental des risques majeurs (DDRM)

<http://www.pyrenees-orientales.gouv.fr/Politiques-publiques/Environnement-eau-risques-naturels-et-technologiques/Risques-naturels-et-technologiques/Le-DDRM-des-Pyrenees-Orientales>

La commune est concernée par le périmètre d'un autre PPR N oui non

date aléa

Le règlement du PPRN comprend des prescriptions de travaux oui non

Confer le règlement du PPR (pas de mesures de réduction de la vulnérabilité des biens existants)

Les documents de référence sont :

Consultable sur Internet

3. Situation de la commune au regard d'un plan de prévention des risques miniers [PPRM]

La commune est concernée par le périmètre d'un PPR M oui non

date aléa

Le règlement du PPR M comprend des prescriptions de travaux oui non

Confer le règlement du PPR M (pas de mesures de réduction de la vulnérabilité des biens existants)

Les documents de référence sont :

Consultable sur Internet

4. Situation de la commune au regard d'un plan de prévention de risques technologiques [PPRT]

La commune est concernée par le périmètre d'un PPR T oui non

date effet

Le règlement du PPRT comprend des prescriptions de travaux oui non

Confer le règlement du PPR T (pas de mesures de réduction de la vulnérabilité des biens existants)

Les documents de référence sont :

Consultable sur Internet

5. Situation de la commune au regard du zonage réglementaire pour la prise en compte de la sismicité

La commune est située dans une zone de sismicité classée

zone 1

Très faible

zone 2

Faible

zone 3

Modérée

zone 4

Moyenne

zone 5

Forte

Article D 563-8-1 sur la répartition des communes entre les cinq zones de sismicité disponible sur le site internet :

https://www.legifrance.gouv.fr/affichCodeArticle.do?sessionId=D6116E9F001FF892353CD4562814C1CA.tplgfr21s_1?idArticle=LEGIARTI000030066108&cidTexte=LEGITEXT000006074220&categorieLien=id&dateTexte=

Carte de zonage du BRGM disponible sur le site internet de l'État dans les Pyrénées-Orientales :

<http://www.pyrenees-orientales.gouv.fr/Politiques-publiques/Environnement-eau-risques-naturels-et-technologiques/Risques-naturels-et-technologiques/Les-risques-naturels/Risque-sismique>

6. Situation de l'immeuble au regard du zonage réglementaire à potentiel radon

L'immeuble se situe dans une commune à potentiel radon classée en niveau 3

oui

non

Cartographie du potentiel radon par commune consultable sur le site : <https://www.irsn.fr/FR/connaissances/Environnement/expertises-radioactivite-naturelle/radon/Pages/5-cartographie-potentiel-radon-commune.aspx>

Arrêté du 27 juin 2018 portant délimitation des zones à potentiel radon du territoire français disponible sur le site :

<https://www.legifrance.gouv.fr/affichTexte.do?cidTexte=JORFTEXT000037131346&categorieLien=id>

7. Information relative à la pollution de sols

Le terrain est situé en secteur d'information sur les sols (SIS)

oui

non

Aucun secteur d'information sur les sols (SIS) n'a été arrêté dans le département des Pyrénées-orientales

Les SIS sont en cours de consultation dans les Pyrénées-Orientales.

Site de référence : <http://www.georisques.gouv.fr/dossiers/pollution-des-sols-sis-et-anciens-sites-industriels>

8. Arrêtés portant ou ayant porté reconnaissance de l'état de catastrophe naturelle ou technologique

La commune est concernée depuis 1982 par un ou plusieurs arrêtés

Ces données sont disponibles sur le site : http://www.georisques.gouv.fr/connaître_les_risques_pres_de_chez_soil_ma_commune_face_aux_risques/rapport?codeInsee=66176

Pièces complémentaires

9. Cartographie et autres documents

Extraits de documents ou de dossiers permettant la localisation des immeubles au regard des risques encourus

Porter à connaissance (PàC) du 11 juillet 2019 relatif aux règles de gestion du risque inondation et aux cartographies communales de synthèse des risques d'inondation :

Consultable sur le site internet de l'État dans les Pyrénées-Orientales :

<http://www.pyrenees-orientales.gouv.fr/Politiques-publiques/Environnement-eau-risques-naturels-et-technologiques/Risques-naturels-et-technologiques/Porters-a-connaissance/Le-risque-inondation>

Ce PàC intègre l'aléa du PPR, la cartographie directive inondation et l'atlas des zones inondables

Cartographie directive inondation

<http://www.pyrenees-orientales.gouv.fr/Politiques-publiques/Environnement-eau-risques-naturels-et-technologiques/Risques-naturels-et-technologiques/Directive-Inondations>

Atlas des zones inondables :

<http://www.occitanie.developpement-durable.gouv.fr/les-atlas-departementaux-des-zones-inondables-adzi-r507.html>

10. Textes réglementaires

Disponibles sur le site Légifrance : <https://www.legifrance.gouv.fr/>

Autres risques connus à ce jour sur la commune

Le dossier de transmission des informations aux maires sur les risques majeurs pouvant concerner la commune est consultable sur internet à l'adresse suivante :

<http://www.pyrenees-orientales.gouv.fr/Politiques-publiques/Environnement-eau-risques-naturels-et-technologiques/Risques-naturels-et-technologiques/Transmission-des-informations-aux-maires-TIM>

Les éléments d'informations concernant les risques pouvant intéresser la commune sont également disponibles aux adresses suivantes :

Risque de rupture de barrage :

- Risque de rupture de barrage :

<http://www.pyrenees-orientales.gouv.fr/Politiques-publiques/Environnement-eau-risques-naturels-et-technologiques/Risques-naturels-et-technologiques/Les-risques-technologiques/Rupture-de-barrage>

Mouvement de terrain :

- Risque de glissement, d'éboulement, d'effondrement ou de coulée de terrain :

http://www.georisques.gouv.fr/connaitre_les_risques_pres_de_chez_soi/ma_commune_face_aux_risques/rapport?codeInsee=66176

- Mouvements différentiels de terrain lié au phénomène de retrait gonflement des argiles :

<https://www.georisques.gouv.fr/dossiers/argiles/donnees#/dpt/66/com/66176>

Date d'élaboration de la présente fiche :

9 juin 2020

PRÉFET DES PYRÉNÉES-ORIENTALES

**Direction Départementale
des Territoires et de la Mer**
Service Eau et Risques

Unité Prévention des risques

Dossier suivi par :
Magali GANIER

☎ : 04.68.38.10.54
☎ : 04.68.38.10.59
✉ : magali.ganier
@pyrenees-orientales.gouv.fr

Perpignan, le **22 JUIN 2020**

ARRÊTÉ PRÉFECTORAL n°DDTM/SER/2020 **174-0020**

relatif à l'élaboration de l'état des risques naturels et technologiques majeurs de biens immobiliers sur la commune de Saint-Jean-Lasseille

LE PRÉFET DES PYRÉNÉES-ORIENTALES
Chevalier de la Légion d'Honneur,
Chevalier de l'Ordre national du Mérite,

VU le code général des collectivités territoriales ;

VU le code de l'environnement, notamment les articles L 125-5 et R 125-23 à R 125-27 ;

VU le décret n° 2010-1254 du 22 octobre 2010 relatif à la prévention du risque sismique ;

VU le décret n° 2010-1255 du 22 octobre 2010 portant délimitation des zones de sismicité du territoire français ;

VU l'arrêté du 27 juin 2018 portant délimitation des zones à potentiel radon du territoire français ;

VU l'arrêté préfectoral n°DDTM/SER/2019365-0002 du 31/12/2019 fixant la liste des communes soumises à l'obligation d'information prévue à l'article L 125-5 du code de l'environnement ;

SUR proposition de Monsieur le Directeur départemental des territoires et de la mer ;

ARRÊTE

Article 1 :

Les documents nécessaires à l'élaboration de l'état des risques pour l'information des acquéreurs et des locataires de biens immobiliers situés sur la commune de **Saint-Jean-Lasseille** comprend la mention des risques naturels et technologiques pris en compte, la cartographie des zones exposées, l'intitulé des documents auxquels le vendeur ou le bailleur peut se référer, le lien internet de la liste actualisée des arrêtés ayant porté reconnaissance de l'état de catastrophe naturelle ou technologique et le niveau de sismicité réglementaire attaché à la commune.

Il est librement consultable en mairie de **Saint-Jean-Lasseille**, à la Direction départementale des territoires et de la mer des Pyrénées-Orientales (DDTM) et accessible depuis le site internet des services de l'État dans le département à l'adresse suivante :

<http://www.pyrenees-orientales.gouv.fr/Politiques-publiques/Environnement-eau-risques-naturels-et-technologiques/Risques-naturels-et-technologiques/Information-des-Acquereurs-et-des-Locataires-IAL/Dossier-communal-d-information>

Le document communal d'information sera mis à jour au regard des conditions mentionnées à l'article L 125-5 du code de l'environnement.

Article 2 :

Une copie du présent arrêté et du document communal d'information qui lui est annexé est adressée au maire de la commune de **Saint-Jean-Lasseille** et à la Chambre départementale des notaires.

Le présent arrêté sera affiché en mairie. L'affichage en mairie est justifié par un certificat d'affichage du maire transmis à la DDTM des Pyrénées-Orientales – Service Eau et Risques – Prévention des risques naturels – 2 rue Jean Richepin – BP 50909 – 66020 PERPIGNAN CEDEX.

Le présent arrêté est publié au recueil des actes administratifs de l'État dans le département et fera l'objet d'un avis de publication dans le journal L'Indépendant.

Article 3 :

Monsieur le Secrétaire Général de Préfecture, Messieurs les Sous-préfets, Monsieur le Maire et Monsieur le Directeur départemental des territoires et de la mer sont chargés, chacun en ce qui le concerne, de l'exécution du présent arrêté.

Pour le Préfet et par délégation
Le Secrétaire Général


Kévin MAZOYER



PRÉFECTURE DES PYRÉNÉES-ORIENTALES

FICHE SYNTHÉTIQUE COMMUNALE POUR LE RENSEIGNEMENT DE L'INFORMATION ACQUÉREUR-LOCATAIRE

Code postal : Commune de Code INSEE :

1. Annexe à l'arrêté préfectoral

DDTM/SER/2020174-0020 du mis à jour le

2. Situation de la commune au regard d'un ou plusieurs plans de prévention de risques naturels prévisibles [PPRN]

La commune est concernée par le périmètre d'un PPR N oui non

date aléa

Le règlement du PPRN comprend des prescriptions de travaux oui non

Confer le règlement du PPR (pas de mesures de réduction de la vulnérabilité des biens existants)

Les documents de référence sont :

Consultable sur Internet
Dossier départemental des risques majeurs (DDRM)
<http://www.pyrenees-orientales.gouv.fr/Politiques-publiques/Environnement-eau-risques-naturels-et-technologiques/Risques-naturels-et-technologiques/Le-DDRM-des-Pyrenees-Orientales>

La commune est concernée par le périmètre d'un autre PPR N oui non

date aléa

Le règlement du PPRN comprend des prescriptions de travaux oui non

Confer le règlement du PPR (pas de mesures de réduction de la vulnérabilité des biens existants)

Les documents de référence sont :

Consultable sur Internet

3. Situation de la commune au regard d'un plan de prévention des risques miniers [PPRM]

La commune est concernée par le périmètre d'un PPR M oui non

date aléa

Le règlement du PPR M comprend des prescriptions de travaux oui non

Confer le règlement du PPR M (pas de mesures de réduction de la vulnérabilité des biens existants)

Les documents de référence sont :

Consultable sur Internet

4. Situation de la commune au regard d'un plan de prévention de risques technologiques [PPRT]

La commune est concernée par le périmètre d'un PPR T oui non

date effet

Le règlement du PPRT comprend des prescriptions de travaux oui non

Confer le règlement du PPR T (pas de mesures de réduction de la vulnérabilité des biens existants)

Les documents de référence sont :

Consultable sur Internet

5. Situation de la commune au regard du zonage réglementaire pour la prise en compte de la sismicité

La commune est située dans une zone de sismicité classée

zone 1 zone 2 zone 3 zone 4 zone 5
Très faible Faible Modérée Moyenne Forte

Article D 563-8-1 sur la répartition des communes entre les cinq zones de sismicité disponible sur le site internet : https://www.legifrance.gouv.fr/affichCodeArticle.do?sessionId=D6116E9F001FF892353CD4562814C1CA.tplgr21s_1?idArticle=LEGIARTI000030066108&cidTexte=LEGITEXT00006074220&categorieLien=id&dateTexte=

Carte de zonage du BRGM disponible sur le site internet de l'État dans les Pyrénées-Orientales :

<http://www.pyrenees-orientales.gouv.fr/Politiques-publiques/Environnement-eau-risques-naturels-et-technologiques/Risques-naturels-et-technologiques/Les-risques-naturels/Risque-sismique>

6. Situation de l'immeuble au regard du zonage réglementaire à potentiel radon

L'immeuble se situe dans une commune à potentiel radon classée en niveau 3 oui non

Cartographie du potentiel radon par commune consultable sur le site : <https://www.irsn.fr/FR/connaissances/Environnement/expertises-radioactivite-naturelle/radon/Pages/5-cartographie-potentiel-radon-commune.aspx>

Arrêté du 27 juin 2018 portant délimitation des zones à potentiel radon du territoire français disponible sur le site :

<https://www.legifrance.gouv.fr/affichTexte.do?cidTexte=JORFTEXT000037131346&categorieLien=id>

7. Information relative à la pollution de sols

Le terrain est situé en secteur d'information sur les sols (SIS) oui non

Aucun secteur d'information sur les sols (SIS) n'a été arrêté dans le département des Pyrénées-orientales

Les SIS sont en cours de consultation dans les Pyrénées-Orientales.

Site de référence : <http://www.georisques.gouv.fr/dossiers/pollution-des-sols-sis-et-anciens-sites-industriels>

8. Arrêtés portant ou ayant porté reconnaissance de l'état de catastrophe naturelle ou technologique

La commune est concernée depuis 1982 par un ou plusieurs arrêtés

Ces données sont disponibles sur le site : http://www.georisques.gouv.fr/connaitre_les_risques_pres_de_chez_soil_ma_commune_face_aux_risques/rapport?codeInsee=66177

Pièces complémentaires

9. Cartographie et autres documents

Extraits de documents ou de dossiers permettant la localisation des immeubles au regard des risques encourus

Cartographie directive inondation

<http://www.pyrenees-orientales.gouv.fr/Politiques-publiques/Environnement-eau-risques-naturels-et-technologiques/Risques-naturels-et-technologiques/Directive-Inondations>

Atlas des zones inondables :

<http://www.occitanie.developpement-durable.gouv.fr/les-atlas-departementaux-des-zones-inondables-adzi-r507.html>

10. Textes réglementaires

Disponibles sur le site Légifrance : <https://www.legifrance.gouv.fr/>

PPR = Plan de Prévention des Risques ; PER = Plan d'Exposition aux risques ; PSS= Plan des surfaces submersibles ; R III-3 = cartographie des risques selon la procédure R11-3 du code de l'Urbanisme

Autres risques connus à ce jour sur la commune

Le dossier de transmission des informations aux maires sur les risques majeurs pouvant concerner la commune est consultable sur internet à l'adresse suivante :

<http://www.pyrenees-orientales.gouv.fr/Politiques-publiques/Environnement-eau-risques-naturels-et-technologiques/Risques-naturels-et-technologiques/Transmission-des-informations-aux-maires-TIM>

Les éléments d'informations concernant les risques pouvant intéresser la commune sont également disponibles aux adresses suivantes :

Transport de matières dangereuses :

- Risque de transport de matières dangereuses :

<http://www.pyrenees-orientales.gouv.fr/Politiques-publiques/Environnement-eau-risques-naturels-et-technologiques/Risques-naturels-et-technologiques/Les-risques-technologiques/Transport-de-matieres-dangereuses>

Mouvement de terrain :

- Risque de glissement, d'éboulement, d'effondrement ou de coulée de terrain :

http://www.georisques.gouv.fr/connaître_les_risques_pres_de_chez_soi/ma_commune_face_aux_risques/rapport?codeInsee=66177

- Mouvements différentiels de terrain lié au phénomène de retrait gonflement des argiles :

<https://www.georisques.gouv.fr/dossiers/argiles/donnees#/dpt/66/com/66177>

Date d'élaboration de la présente fiche :

9 juin 2020

PRÉFET DES PYRÉNÉES-ORIENTALES

**Direction Départementale
des Territoires et de la Mer**
Service Eau et Risques

Unité Prévention des risques

Dossier suivi par :
Magali GANIER

☎ : 04.68.38.10.54
☎ : 04.68.38.10.59
✉ : magali.ganier
@pyrenees-orientales.gouv.fr

Perpignan, le **24 JUIN 2020**

ARRÊTÉ PRÉFECTORAL n°DDTM/SER/2020/176-0001

relatif à l'élaboration de l'état des risques naturels et technologiques majeurs de biens immobiliers sur la commune de Saint-Jean-Pla-de-Corts

LE PRÉFET DES PYRÉNÉES-ORIENTALES

Chevalier de la Légion d'Honneur,
Chevalier de l'Ordre national du Mérite,

VU le code général des collectivités territoriales ;

VU le code de l'environnement, notamment les articles L 125-5 et R 125-23 à R 125-27 ;

VU le décret n° 2010-1254 du 22 octobre 2010 relatif à la prévention du risque sismique ;

VU le décret n° 2010-1255 du 22 octobre 2010 portant délimitation des zones de sismicité du territoire français ;

VU l'arrêté du 27 juin 2018 portant délimitation des zones à potentiel radon du territoire français ;

VU l'arrêté préfectoral n°DDTM/SER/2019365-0002 du 31/12/2019 fixant la liste des communes soumises à l'obligation d'information prévue à l'article L 125-5 du code de l'environnement ;

VU le porter à connaissance relatif aux règles de gestion du risque inondation ;

SUR proposition de Monsieur le Directeur départemental des territoires et de la mer ;

ARRÊTE

Article 1 :

Les documents nécessaires à l'élaboration de l'état des risques pour l'information des acquéreurs et des locataires de biens immobiliers situés sur la commune **de Saint-Jean-Pla-de-Corts** comprend la mention des risques naturels et technologiques pris en compte, la cartographie des zones exposées, l'intitulé des documents auxquels le vendeur ou le bailleur peut se référer, le lien internet de la liste actualisée des arrêtés ayant porté reconnaissance de l'état de catastrophe naturelle ou technologique et le niveau de sismicité réglementaire attaché à la commune.

Il est librement consultable en mairie **de Saint-Jean-Pla-de-Corts**, à la Direction départementale des territoires et de la mer des Pyrénées-Orientales (DDTM) et accessible depuis le site internet des services de l'État dans le département à l'adresse suivante :

<http://www.pyrenees-orientales.gouv.fr/Politiques-publiques/Environnement-eau-risques-naturels-et-technologiques/Risques-naturels-et-technologiques/Information-des-Acquereurs-et-des-Locataires-IAL/Dossier-communal-d-information>

Le document communal d'information sera mis à jour au regard des conditions mentionnées à l'article L 125-5 du code de l'environnement.

Article 2 :

Une copie du présent arrêté et du document communal d'information qui lui est annexé est adressée au maire de la commune **de Saint-Jean-Pla-de-Corts** et à la Chambre départementale des notaires.

Le présent arrêté sera affiché en mairie. L'affichage en mairie est justifié par un certificat d'affichage du maire transmis à la DDTM des Pyrénées-Orientales – Service Eau et Risques – Prévention des risques naturels – 2 rue Jean Richepin – BP 50909 – 66020 PERPIGNAN CEDEX.

Le présent arrêté est publié au recueil des actes administratifs de l'État dans le département et fera l'objet d'un avis de publication dans le journal L'Indépendant.

Article 3 :

Monsieur le Secrétaire Général de Préfecture, Messieurs les Sous-préfets, Monsieur le Maire et Monsieur le Directeur départemental des territoires et de la mer sont chargés, chacun en ce qui le concerne, de l'exécution du présent arrêté.

Le Préfet
Philippe THOPIN



PRÉFECTURE DES PYRÉNÉES-ORIENTALES

FICHE SYNTHÉTIQUE COMMUNALE POUR LE RENSEIGNEMENT DE L'INFORMATION ACQUÉREUR-LOCATAIRE

Code postal : Commune de Code INSEE :

1. Annexe à l'arrêté préfectoral

DDTM/SER/2020176-0001 du mis à jour le

2. Situation de la commune au regard d'un ou plusieurs plans de prévention de risques naturels prévisibles [PPRN]

La commune est concernée par le périmètre d'un PPR N oui non

PPR approuvé date aléa Inondation + Mouvement de terrain

Le règlement du PPRN comprend des prescriptions de travaux oui non

Confer le règlement du PPR (pas de mesures de réduction de la vulnérabilité des biens existants)

Les documents de référence sont :

PPR (rapport de présentation, règlement, carte du zonage réglementaire, carte des aléas)

<http://www.pyrenees-orientales.gouv.fr/Politiques-publiques/Environnement-eau-risques-naturels-et-technologiques/Risques-naturels-et-technologiques/Information-des-Acquereurs-et-des-Locataires-IAL/Dossiers-communaux-d-information/SAINT-JEAN-PLA-DE-CORTS>

Consultable sur Internet

Dossier départemental des risques majeurs (DDRM)

<http://www.pyrenees-orientales.gouv.fr/Politiques-publiques/Environnement-eau-risques-naturels-et-technologiques/Risques-naturels-et-technologiques/Le-DDRM-des-Pyrenees-Orientales>

La commune est concernée par le périmètre d'un autre PPR N oui non

date aléa

Le règlement du PPRN comprend des prescriptions de travaux oui non

Confer le règlement du PPR (pas de mesures de réduction de la vulnérabilité des biens existants)

Les documents de référence sont :

Consultable sur Internet

3. Situation de la commune au regard d'un plan de prévention des risques miniers [PPRM]

La commune est concernée par le périmètre d'un PPR M oui non

date aléa

Le règlement du PPR M comprend des prescriptions de travaux oui non

Confer le règlement du PPR M (pas de mesures de réduction de la vulnérabilité des biens existants)

Les documents de référence sont :

Consultable sur Internet

4. Situation de la commune au regard d'un plan de prévention de risques technologiques [PPRT]

La commune est concernée par le périmètre d'un PPR T oui non

date effet

Le règlement du PPRT comprend des prescriptions de travaux oui non

Confer le règlement du PPR T (pas de mesures de réduction de la vulnérabilité des biens existants)

Les documents de référence sont :

5. Situation de la commune au regard du zonage réglementaire pour la prise en compte de la sismicité

La commune est située dans une zone de sismicité classée

zone 1

zone 2

zone 3

zone 4

zone 5

Très faible

Faible

Modérée

Moyenne

Forte

Article D 563-8-1 sur la répartition des communes entre les cinq zones de sismicité disponible sur le site internet :

https://www.legifrance.gouv.fr/affichCodeArticle.do?jsessionid=D6116E9F001FF892353CD4562814C1CA.tplgfr21s_1?idArticle=LEGIARTI000030066108&cidTexte=LEGITEXT000006074220&categorieLien=id&dateTexte=

Carte de zonage du BRGM disponible sur le site internet de l'État dans les Pyrénées-Orientales :

<http://www.pyrenees-orientales.gouv.fr/Politiques-publiques/Environnement-eau-risques-naturels-et-technologiques/Risques-naturels-et-technologiques/Les-risques-naturels/Risque-sismique>

6. Situation de l'immeuble au regard du zonage réglementaire à potentiel radon

L'immeuble se situe dans une commune à potentiel radon classée en niveau 3

oui

non

Cartographie du potentiel radon par commune consultable sur le site : <https://www.irsn.fr/FR/connaissances/Environnement/expertises-radioactivite-naturelle/radon/Pages/5-cartographie-potentiel-radon-commune.aspx>

Arrêté du 27 juin 2018 portant délimitation des zones à potentiel radon du territoire français disponible sur le site :

<https://www.legifrance.gouv.fr/affichTexte.do?cidTexte=JORFTEXT000037131346&categorieLien=id>

7. Information relative à la pollution de sols

Le terrain est situé en secteur d'information sur les sols (SIS)

oui

non

Aucun secteur d'information sur les sols (SIS) n'a été arrêté dans le département des Pyrénées-orientales

Les SIS sont en cours de consultation dans les Pyrénées-Orientales.

Site de référence : <http://www.georisques.gouv.fr/dossiers/pollution-des-sols-sis-et-anciens-sites-industriels>

8. Arrêtés portant ou ayant porté reconnaissance de l'état de catastrophe naturelle ou technologique

La commune est concernée depuis 1982 par un ou plusieurs arrêtés

Ces données sont disponibles sur le site : http://www.georisques.gouv.fr/connaitre_les_risques_pres_de_chez_soil_ma_commune_face_aux_risques/rapport?codeInsee=66178

Pièces complémentaires

9. Cartographie et autres documents

Extraits de documents ou de dossiers permettant la localisation des immeubles au regard des risques encourus

Porter à connaissance (PàC) du 11 juillet 2019 relatif aux règles de gestion du risque inondation et aux cartographies communales de synthèse des risques d'inondation :

Consultable sur le site internet de l'État dans les Pyrénées-Orientales :

<http://www.pyrenees-orientales.gouv.fr/Politiques-publiques/Environnement-eau-risques-naturels-et-technologiques/Risques-naturels-et-technologiques/Porters-a-connaissance/Le-risque-inondation>

Ce PàC intègre l'aléa du PPR, la cartographie directive inondation et l'atlas des zones inondables

Cartographie directive inondation

<http://www.pyrenees-orientales.gouv.fr/Politiques-publiques/Environnement-eau-risques-naturels-et-technologiques/Risques-naturels-et-technologiques/Directive-Inondations>

Atlas des zones inondables :

<http://www.occitanie.developpement-durable.gouv.fr/les-atlas-departementaux-des-zones-inondables-adzi-r507.html>

10. Textes réglementaires

Disponibles sur le site Légifrance : <https://www.legifrance.gouv.fr/>

PPR = Plan de Prévention des Risques ; PER = Plan d'Exposition aux risques ; PSS= Plan des surfaces submersibles ; R III-3 =

Autres risques connus à ce jour sur la commune

Le dossier de transmission des informations aux maires sur les risques majeurs pouvant concerner la commune est consultable sur internet à l'adresse suivante :

<http://www.pyrenees-orientales.gouv.fr/Politiques-publiques/Environnement-eau-risques-naturels-et-technologiques/Risques-naturels-et-technologiques/Transmission-des-informations-aux-maires-TIM>

Les éléments d'informations concernant les risques pouvant intéresser la commune sont également disponibles aux adresses suivantes :

Incendie de forêt :

- La commune est concernée par un risque de feux de forêt

<http://www.pyrenees-orientales.gouv.fr/Politiques-publiques/Environnement-eau-risques-naturels-et-technologiques/Risques-naturels-et-technologiques/Les-risques-naturels/Risque-incendie-de-foret>

Transport de matières dangereuses et risque de rupture de digue:

- Risque de transport de matières dangereuses :

<http://www.pyrenees-orientales.gouv.fr/Politiques-publiques/Environnement-eau-risques-naturels-et-technologiques/Risques-naturels-et-technologiques/Les-risques-technologiques/Transport-de-matieres-dangereuses>

- Risque de rupture de digues :

<http://www.pyrenees-orientales.gouv.fr/Politiques-publiques/Environnement-eau-risques-naturels-et-technologiques/Risques-naturels-et-technologiques/Les-risques-technologiques/Rupture-de-barrage>

Mouvement de terrain :

- Risque de glissement, d'éboulement, d'effondrement ou de coulée de terrain :

http://www.georisques.gouv.fr/connaitre_les_risques_pres_de_chez_so/ma_commune_face_aux_risques/rapport?codeInsee=66178

- Mouvements différentiels de terrain lié au phénomène de retrait gonflement des argiles :

<https://www.georisques.gouv.fr/dossiers/argiles/donnees#/dpt/66/com/66178>

Date d'élaboration de la présente fiche :

12 juin 2020

PRÉFET DES PYRÉNÉES-ORIENTALES

**Direction Départementale
des Territoires et de la Mer**
Service Eau et Risques

Unité Prévention des risques

Dossier suivi par :
Magali GANIER

☎ : 04.68.38.10.54
📠 : 04.68.38.10.59
✉ : magali.ganier
@pyrenees-orientales.gouv.fr

Perpignan, le **24 JUIN 2020**

ARRÊTÉ PRÉFECTORAL n°DDTM/SER/2020/116-0002

relatif à l'élaboration de l'état des risques naturels et technologiques majeurs de biens immobiliers sur la commune de Saint-Laurent-de-Cerdans

LE PRÉFET DES PYRÉNÉES-ORIENTALES
Chevalier de la Légion d'Honneur,
Chevalier de l'Ordre national du Mérite,

VU le code général des collectivités territoriales ;

VU le code de l'environnement, notamment les articles L 125-5 et R 125-23 à R 125-27 ;

VU le décret n° 2010-1254 du 22 octobre 2010 relatif à la prévention du risque sismique ;

VU le décret n° 2010-1255 du 22 octobre 2010 portant délimitation des zones de sismicité du territoire français ;

VU l'arrêté du 27 juin 2018 portant délimitation des zones à potentiel radon du territoire français ;

VU l'arrêté préfectoral n°DDTM/SER/2019365-0002 du 31/12/2019 fixant la liste des communes soumises à l'obligation d'information prévue à l'article L 125-5 du code de l'environnement ;

SUR proposition de Monsieur le Directeur départemental des territoires et de la mer ;

ARRÊTE

Article 1 :

Les documents nécessaires à l'élaboration de l'état des risques pour l'information des acquéreurs et des locataires de biens immobiliers situés sur la commune de **Saint-Laurent-de-Cerdans** comprend la mention des risques naturels et technologiques pris en compte, la cartographie des zones exposées, l'intitulé des documents auxquels le vendeur ou le bailleur peut se référer, le lien internet de la liste actualisée des arrêtés ayant porté reconnaissance de l'état de catastrophe naturelle ou technologique et le niveau de sismicité réglementaire attaché à la commune.

Il est librement consultable en mairie de **Saint-Laurent-de-Cerdans**, à la Direction départementale des territoires et de la mer des Pyrénées-Orientales (DDTM) et accessible depuis le site internet des services de l'État dans le département à l'adresse suivante :

<http://www.pyrenees-orientales.gouv.fr/Politiques-publiques/Environnement-eau-risques-naturels-et-technologiques/Risques-naturels-et-technologiques/Information-des-Acquereurs-et-des-Locataires-IAL/Dossier-communal-d-information>

Le document communal d'information sera mis à jour au regard des conditions mentionnées à l'article L 125-5 du code de l'environnement.

Article 2 :


Une copie du présent arrêté et du document communal d'information qui lui est annexé est adressée au maire de la commune de **Saint-Laurent-de-Cerdans** et à la Chambre départementale des notaires.

Le présent arrêté sera affiché en mairie. L'affichage en mairie est justifié par un certificat d'affichage du maire transmis à la DDTM des Pyrénées-Orientales – Service Eau et Risques – Prévention des risques naturels – 2 rue Jean Richepin – BP 50909 – 66020 PERPIGNAN CEDEX.

Le présent arrêté est publié au recueil des actes administratifs de l'État dans le département et fera l'objet d'un avis de publication dans le journal L'Indépendant.

Article 3 :

Monsieur le Secrétaire Général de Préfecture, Messieurs les Sous-préfets, Monsieur le Maire et Monsieur le Directeur départemental des territoires et de la mer sont chargés, chacun en ce qui le concerne, de l'exécution du présent arrêté.


Le Préfet
Philippe C.



PRÉFECTURE DES PYRÉNÉES-ORIENTALES

FICHE SYNTHÉTIQUE COMMUNALE POUR LE RENSEIGNEMENT DE L'INFORMATION ACQUÉREUR-LOCATAIRE

Code postal : Commune de Code INSEE :

1. Annexe à l'arrêté préfectoral

DDTM/SER/2020176-0002 du mis à jour le

2. Situation de la commune au regard d'un ou plusieurs plans de prévention de risques naturels prévisibles [PPRN]

La commune est concernée par le périmètre d'un PPR N oui non

PER valant PPR date aléa Inondation + Mouvement de terrain

Le règlement du PPRN comprend des prescriptions de travaux oui non

Confer le règlement du PPR (pas de mesures de réduction de la vulnérabilité des biens existants)

Les documents de référence sont :

PER valant PPR (rapport de présentation, règlement, carte du zonage réglementaire, carte des aléas)

<http://www.pyrenees-orientales.gouv.fr/Politiques-publiques/Environnement-eau-risques-naturels-et-technologiques/Risques-naturels-et-technologiques/Information-des-Acquereurs-et-des-Locataires-IAL/Dossiers-communaux-d-information/SAINT-LAURENT-DE-CERDANS>

Consultable sur Internet

Dossier départemental des risques majeurs (DDRM)

<http://www.pyrenees-orientales.gouv.fr/Politiques-publiques/Environnement-eau-risques-naturels-et-technologiques/Risques-naturels-et-technologiques/Le-DDRM-des-Pyrenees-Orientales>

La commune est concernée par le périmètre d'un autre PPR N oui non

date aléa

Le règlement du PPRN comprend des prescriptions de travaux oui non

Confer le règlement du PPR (pas de mesures de réduction de la vulnérabilité des biens existants)

Les documents de référence sont :

Consultable sur Internet

3. Situation de la commune au regard d'un plan de prévention des risques miniers [PPRM]

La commune est concernée par le périmètre d'un PPR M oui non

date aléa

Le règlement du PPR M comprend des prescriptions de travaux oui non

Confer le règlement du PPR M (pas de mesures de réduction de la vulnérabilité des biens existants)

Les documents de référence sont :

Consultable sur Internet

4. Situation de la commune au regard d'un plan de prévention de risques technologiques [PPRT]

La commune est concernée par le périmètre d'un PPR T oui non

date effet

Le règlement du PPRT comprend des prescriptions de travaux oui non

Confer le règlement du PPR T (pas de mesures de réduction de la vulnérabilité des biens existants)

Les documents de référence sont :

5. Situation de la commune au regard du zonage réglementaire pour la prise en compte de la sismicité

La commune est située dans une zone de sismicité classée

zone 1

zone 2

zone 3

zone 4

zone 5

Très faible

Faible

Modérée

Moyenne

Forte

Article D 563-8-1 sur la répartition des communes entre les cinq zones de sismicité disponible sur le site internet :

https://www.legifrance.gouv.fr/affichCodeArticle.do?jsessionid=D6116E9F001FF892353CD4562814C1CA.tplgfr21s_1?idArticle=LEGIARTI000030066108&cidTexte=LEGITEXT000006074220&categorieLien=id&dateTexte=

Carte de zonage du BRGM disponible sur le site internet de l'État dans les Pyrénées-Orientales :

<http://www.pyrenees-orientales.gouv.fr/Politiques-publiques/Environnement-eau-risques-naturels-et-technologiques/Risques-naturels-et-technologiques/Les-risques-naturels/Risque-sismique>

6. Situation de l'immeuble au regard du zonage réglementaire à potentiel radon

L'immeuble se situe dans une commune à potentiel radon classée en niveau 3

oui

non

Cartographie du potentiel radon par commune consultable sur le site : <https://www.irsn.fr/FR/connaissances/Environnement/expertises-radioactivite-naturelle/radon/Pages/5-cartographie-potentiel-radon-commune.aspx>

Arrêté du 27 juin 2018 portant délimitation des zones à potentiel radon du territoire français disponible sur le site :

<https://www.legifrance.gouv.fr/affichTexte.do?cidTexte=JORFTEXT000037131346&categorieLien=id>

7. Information relative à la pollution de sols

Le terrain est situé en secteur d'information sur les sols (SIS)

oui

non

Aucun secteur d'information sur les sols (SIS) n'a été arrêté dans le département des Pyrénées-orientales

Les SIS sont en cours de consultation dans les Pyrénées-Orientales.

Site de référence : <http://www.georisques.gouv.fr/dossiers/pollution-des-sols-sis-et-anciens-sites-industriels>

8. Arrêtés portant ou ayant porté reconnaissance de l'état de catastrophe naturelle ou technologique

La commune est concernée depuis 1982 par un ou plusieurs arrêtés

Ces données sont disponibles sur le site : http://www.georisques.gouv.fr/connaître_les_risques_pres_de_chez_soi/ma_commune_face_aux_risques/rapport?codeInsee=66179

Pièces complémentaires

9. Cartographie et autres documents

Extraits de documents ou de dossiers permettant la localisation des immeubles au regard des risques encourus

Cartographie directive inondation

<http://www.pyrenees-orientales.gouv.fr/Politiques-publiques/Environnement-eau-risques-naturels-et-technologiques/Risques-naturels-et-technologiques/Directive-Inondations>

Atlas des zones inondables :

<http://www.occitanie.developpement-durable.gouv.fr/les-atlas-departementaux-des-zones-inondables-adzi-r507.html>

10. Textes réglementaires

Disponibles sur le site Légifrance : <https://www.legifrance.gouv.fr/>

PPR = Plan de Prévention des Risques ; PER = Plan d'Exposition aux risques ; PSS= Plan des surfaces submersibles ; R III-3 = cartographie des risques selon la procédure R11-3 du code de l'Urbanisme

Autres risques connus à ce jour sur la commune

Le dossier de transmission des informations aux maires sur les risques majeurs pouvant concerner la commune est consultable sur internet à l'adresse suivante :

<http://www.pyrenees-orientales.gouv.fr/Politiques-publiques/Environnement-eau-risques-naturels-et-technologiques/Risques-naturels-et-technologiques/Transmission-des-informations-aux-maires-TIM>

Les éléments d'informations concernant les risques pouvant intéresser la commune sont également disponibles aux adresses suivantes :

Incendie de forêt :

- La commune est concernée par un risque de feux de forêt

<http://www.pyrenees-orientales.gouv.fr/Politiques-publiques/Environnement-eau-risques-naturels-et-technologiques/Risques-naturels-et-technologiques/Les-risques-naturels/Risque-incendie-de-foret>

Mouvement de terrain :

- Risque de glissement, d'éboulement, d'effondrement ou de coulée de terrain :

http://www.georisques.gouv.fr/connaître_les_risques_pres_de_chez_soi/ma_commune_face_aux_risques/rapport?codeInsee=66179

- Mouvements différentiels de terrain lié au phénomène de retrait gonflement des argiles :

<https://www.georisques.gouv.fr/dossiers/argiles/donnees#/dpt/66/com/66179>

Date d'élaboration de la présente fiche :

12 juin 2020

PRÉFET DES PYRÉNÉES-ORIENTALES

**Direction Départementale
des Territoires et de la Mer**
Service Eau et Risques

Unité Prévention des risques

Dossier suivi par :
Magali GANIER

☎ : 04.68.38.10.54
☎ : 04.68.38.10.59
✉ : magali.ganier
@pyrenees-orientales.gouv.fr

Perpignan, le **24** JUIN 2020

ARRÊTÉ PRÉFECTORAL n°DDTM/SER/2020/176-003

relatif à l'élaboration de l'état des risques naturels et technologiques majeurs de biens immobiliers sur la commune de Saint-Laurent-de-la-Salanque

LE PRÉFET DES PYRÉNÉES-ORIENTALES

Chevalier de la Légion d'Honneur,
Chevalier de l'Ordre national du Mérite,

VU le code général des collectivités territoriales ;

VU le code de l'environnement, notamment les articles L 125-5 et R 125-23 à R 125-27 ;

VU le décret n° 2010-1254 du 22 octobre 2010 relatif à la prévention du risque sismique ;

VU le décret n° 2010-1255 du 22 octobre 2010 portant délimitation des zones de sismicité du territoire français ;

VU l'arrêté du 27 juin 2018 portant délimitation des zones à potentiel radon du territoire français ;

VU l'arrêté préfectoral n°DDTM/SER/2019365-0002 du 31/12/2019 fixant la liste des communes soumises à l'obligation d'information prévue à l'article L 125-5 du code de l'environnement ;

VU le porter à connaissance relatif aux règles de gestion du risque inondation ;

SUR proposition de Monsieur le Directeur départemental des territoires et de la mer ;

ARRÊTE

Article 1 :

Les documents nécessaires à l'élaboration de l'état des risques pour l'information des acquéreurs et des locataires de biens immobiliers situés sur la commune **de Saint-Laurent-de-la-Salanque** comprend la mention des risques naturels et technologiques pris en compte, la cartographie des zones exposées, l'intitulé des documents auxquels le vendeur ou le bailleur peut se référer, le lien internet de la liste actualisée des arrêtés ayant porté reconnaissance de l'état de catastrophe naturelle ou technologique et le niveau de sismicité réglementaire attaché à la commune.

Il est librement consultable en mairie **de Saint-Laurent-de-la-Salanque**, à la Direction départementale des territoires et de la mer des Pyrénées-Orientales (DDTM) et accessible depuis le site internet des services de l'État dans le département à l'adresse suivante :

<http://www.pyrenees-orientales.gouv.fr/Politiques-publiques/Environnement-eau-risques-naturels-et-technologiques/Risques-naturels-et-technologiques/Information-des-Acquereurs-et-des-Locataires-IAL/Dossier-communal-d-information>

Le document communal d'information sera mis à jour au regard des conditions mentionnées à l'article L 125-5 du code de l'environnement.

Article 2 :


Une copie du présent arrêté et du document communal d'information qui lui est annexé est adressée au maire de la commune **de Saint-Laurent-de-la-Salanque** et à la Chambre départementale des notaires.

Le présent arrêté sera affiché en mairie. L'affichage en mairie est justifié par un certificat d'affichage du maire transmis à la DDTM des Pyrénées-Orientales – Service Eau et Risques – Prévention des risques naturels – 2 rue Jean Richepin – BP 50909 – 66020 PERPIGNAN CEDEX.

Le présent arrêté est publié au recueil des actes administratifs de l'État dans le département et fera l'objet d'un avis de publication dans le journal L'Indépendant.

Article 3 :

Monsieur le Secrétaire Général de Préfecture, Messieurs les Sous-préfets, Monsieur le Maire et Monsieur le Directeur départemental des territoires et de la mer sont chargés, chacun en ce qui le concerne, de l'exécution du présent arrêté.


Le Préfet
Philippe CHOF



PRÉFECTURE DES PYRÉNÉES-ORIENTALES

FICHE SYNTHÉTIQUE COMMUNALE POUR LE RENSEIGNEMENT DE L'INFORMATION ACQUÉREUR-LOCATAIRE

Code postal : Commune de Code INSEE :

1. Annexe à l'arrêté préfectoral

DDTM/SER/2020176-0003 du mis à jour le

2. Situation de la commune au regard d'un ou plusieurs plans de prévention de risques naturels prévisibles [PPRN]

La commune est concernée par le périmètre d'un PPR N oui non

PPR approuvé date aléa Inondation

Le règlement du PPRN comprend des prescriptions de travaux oui non

Confer le règlement du PPR (pas de mesures de réduction de la vulnérabilité des biens existants)

Les documents de référence sont :

PPR (rapport de présentation, règlement, carte du zonage réglementaire, carte des aléas)

<http://www.pyrenees-orientales.gouv.fr/Politiques-publiques/Environnement-eau-risques-naturels-et-technologiques/Risques-naturels-et-technologiques/Information-des-Acquereurs-et-des-Locataires-IAL/Dossiers-communaux-d-information/SAINT-LAURENT-DE-LA-SALANQUE>

Consultable sur Internet

Dossier départemental des risques majeurs (DDRM)

<http://www.pyrenees-orientales.gouv.fr/Politiques-publiques/Environnement-eau-risques-naturels-et-technologiques/Risques-naturels-et-technologiques/Le-DDRM-des-Pyrenees-Orientales>

La commune est concernée par le périmètre d'un autre PPR N oui non

date aléa

Le règlement du PPRN comprend des prescriptions de travaux oui non

Confer le règlement du PPR (pas de mesures de réduction de la vulnérabilité des biens existants)

Les documents de référence sont :

Consultable sur Internet

3. Situation de la commune au regard d'un plan de prévention des risques miniers [PPRM]

La commune est concernée par le périmètre d'un PPR M oui non

date aléa

Le règlement du PPR M comprend des prescriptions de travaux oui non

Confer le règlement du PPR M (pas de mesures de réduction de la vulnérabilité des biens existants)

Les documents de référence sont :

Consultable sur Internet

4. Situation de la commune au regard d'un plan de prévention de risques technologiques [PPRT]

La commune est concernée par le périmètre d'un PPR T oui non

date effet

Le règlement du PPRT comprend des prescriptions de travaux oui non

Confer le règlement du PPR T (pas de mesures de réduction de la vulnérabilité des biens existants)

Les documents de référence sont :

Consultable sur Internet

5. Situation de la commune au regard du zonage réglementaire pour la prise en compte de la sismicité

La commune est située dans une zone de sismicité classée

zone 1

Très faible

zone 2

Faible

zone 3

Modérée

zone 4

Moyenne

zone 5

Forte

Article D 563-8-1 sur la répartition des communes entre les cinq zones de sismicité disponible sur le site internet :

https://www.legifrance.gouv.fr/affichCodeArticle.do?sessionId=D6116E9F001FF892353CD4562814C1CA.tplgfr21s_1?idArticle=LEGIARTI000030066108&cidTexte=LEGITEXT000006074220&categorieLien=id&dateTexte=

Carte de zonage du BRGM disponible sur le site internet de l'État dans les Pyrénées-Orientales :

<http://www.pyrenees-orientales.gouv.fr/Politiques-publiques/Environnement-eau-risques-naturels-et-technologiques/Risques-naturels-et-technologiques/Les-risques-naturels/Risque-sismique>

6. Situation de l'immeuble au regard du zonage réglementaire à potentiel radon

L'immeuble se situe dans une commune à potentiel radon classée en niveau 3

oui

non

Cartographie du potentiel radon par commune consultable sur le site : <https://www.irsn.fr/FR/connaissances/Environnement/expertises-radioactivite-naturelle/radon/Pages/5-cartographie-potentiel-radon-commune.aspx>

Arrêté du 27 juin 2018 portant délimitation des zones à potentiel radon du territoire français disponible sur le site :

<https://www.legifrance.gouv.fr/affichTexte.do?cidTexte=JORFTEXT000037131346&categorieLien=id>

7. Information relative à la pollution de sols

Le terrain est situé en secteur d'information sur les sols (SIS)

oui

non

Aucun secteur d'information sur les sols (SIS) n'a été arrêté dans le département des Pyrénées-orientales

Les SIS sont en cours de consultation dans les Pyrénées-Orientales.

Site de référence : <http://www.georisques.gouv.fr/dossiers/pollution-des-sols-sis-et-anciens-sites-industriels>

8. Arrêtés portant ou ayant porté reconnaissance de l'état de catastrophe naturelle ou technologique

La commune est concernée depuis 1982 par un ou plusieurs arrêtés

Ces données sont disponibles sur le site : http://www.georisques.gouv.fr/connaître_les_risques_pres_de_chez_soi/ma_commune_face_aux_risques/rapport?codeInsee=66180

Pièces complémentaires

9. Cartographie et autres documents

Extraits de documents ou de dossiers permettant la localisation des immeubles au regard des risques encourus

Porter à connaissance (PàC) du 11 juillet 2019 relatif aux règles de gestion du risque inondation et aux cartographies communales de synthèse des risques d'inondation :

Consultable sur le site internet de l'État dans les Pyrénées-Orientales :

<http://www.pyrenees-orientales.gouv.fr/Politiques-publiques/Environnement-eau-risques-naturels-et-technologiques/Risques-naturels-et-technologiques/Porters-a-connaissance/Le-risque-inondation>

Ce PàC intègre l'aléa du PPR, la cartographie directive inondation et l'atlas des zones inondables

Cartographie directive inondation

<http://www.pyrenees-orientales.gouv.fr/Politiques-publiques/Environnement-eau-risques-naturels-et-technologiques/Risques-naturels-et-technologiques/Directive-Inondations>

Atlas des zones inondables :

<http://www.occitanie.developpement-durable.gouv.fr/les-atlas-departementaux-des-zones-inondables-adzi-r507.html>

10. Textes réglementaires

Disponibles sur le site Légifrance : <https://www.legifrance.gouv.fr/>

Autres risques connus à ce jour sur la commune

Le dossier de transmission des informations aux maires sur les risques majeurs pouvant concerner la commune est consultable sur internet à l'adresse suivante :

<http://www.pyrenees-orientales.gouv.fr/Politiques-publiques/Environnement-eau-risques-naturels-et-technologiques/Risques-naturels-et-technologiques/Transmission-des-informations-aux-maires-TIM>

Les éléments d'informations concernant les risques pouvant intéresser la commune sont également disponibles aux adresses suivantes :

Risque de rupture de barrage et de digues :

- Risque de rupture de barrage et de digues :

<http://www.pyrenees-orientales.gouv.fr/Politiques-publiques/Environnement-eau-risques-naturels-et-technologiques/Risques-naturels-et-technologiques/Les-risques-technologiques/Rupture-de-barrage>

Mouvement de terrain :

- Risque de glissement, d'éboulement, d'effondrement ou de coulée de terrain :

http://www.georisques.gouv.fr/connaitre_les_risques_pres_de_chez_soi/ma_commune_face_aux_risques/rapport?codeInsee=66180

- Mouvements différentiels de terrain lié au phénomène de retrait gonflement des argiles :

<https://www.georisques.gouv.fr/dossiers/argiles/donnees#/dpt/66/com/66180>

Date d'élaboration de la présente fiche :

12 juin 2020

PRÉFET DES PYRÉNÉES-ORIENTALES

**Direction Départementale
des Territoires et de la Mer**
Service Eau et Risques

Unité Prévention des risques

Dossier suivi par :
Magali GANIER

☎ : 04.68.38.10.54
☎ : 04.68.38.10.59
✉ : magali.ganier
@pyrenees-orientales.gouv.fr

Perpignan, le **24** JUIN 2020

ARRÊTÉ PRÉFECTORAL n°DDTM/SER/2020.176-0004

relatif à l'élaboration de l'état des risques naturels et technologiques majeurs de biens immobiliers sur la commune de Sainte-Léocadie

LE PRÉFET DES PYRÉNÉES-ORIENTALES

Chevalier de la Légion d'Honneur,
Chevalier de l'Ordre national du Mérite,

VU le code général des collectivités territoriales ;

VU le code de l'environnement, notamment les articles L 125-5 et R 125-23 à R 125-27 ;

VU le décret n° 2010-1254 du 22 octobre 2010 relatif à la prévention du risque sismique ;

VU le décret n° 2010-1255 du 22 octobre 2010 portant délimitation des zones de sismicité du territoire français ;

VU l'arrêté du 27 juin 2018 portant délimitation des zones à potentiel radon du territoire français ;

VU l'arrêté préfectoral n°DDTM/SER/2019365-0002 du 31/12/2019 fixant la liste des communes soumises à l'obligation d'information prévue à l'article L 125-5 du code de l'environnement ;

SUR proposition de Monsieur le Directeur départemental des territoires et de la mer ;

ARRÊTE

Article 1 :

Les documents nécessaires à l'élaboration de l'état des risques pour l'information des acquéreurs et des locataires de biens immobiliers situés sur la commune de **Sainte-Léocadie** comprend la mention des risques naturels et technologiques pris en compte, la cartographie des zones exposées, l'intitulé des documents auxquels le vendeur ou le bailleur peut se référer, le lien internet de la liste actualisée des arrêtés ayant porté reconnaissance de l'état de catastrophe naturelle ou technologique et le niveau de sismicité réglementaire attaché à la commune.

Il est librement consultable en mairie de **Sainte-Léocadie**, à la Direction départementale des territoires et de la mer des Pyrénées-Orientales (DDTM) et accessible depuis le site internet des services de l'État dans le département à l'adresse suivante :

<http://www.pyrenees-orientales.gouv.fr/Politiques-publiques/Environnement-eau-risques-naturels-et-technologiques/Risques-naturels-et-technologiques/Information-des-Acquereurs-et-des-Locataires-IAL/Dossier-communal-d-information>

Le document communal d'information sera mis à jour au regard des conditions mentionnées à l'article L 125-5 du code de l'environnement.

Article 2 :


Une copie du présent arrêté et du document communal d'information qui lui est annexé est adressée au maire de la commune de **Sainte-Léocadie** et à la Chambre départementale des notaires.

Le présent arrêté sera affiché en mairie. L'affichage en mairie est justifié par un certificat d'affichage du maire transmis à la DDTM des Pyrénées-Orientales – Service Eau et Risques – Prévention des risques naturels – 2 rue Jean Richepin – BP 50909 – 66020 PERPIGNAN CEDEX.

Le présent arrêté est publié au recueil des actes administratifs de l'État dans le département et fera l'objet d'un avis de publication dans le journal L'Indépendant.

Article 3 :

Monsieur le Secrétaire Général de Préfecture, Messieurs les Sous-préfets, Madame le Maire et Monsieur le Directeur départemental des territoires et de la mer sont chargés, chacun en ce qui le concerne, de l'exécution du présent arrêté.


Le Préfet
Philippe CHOPIN



PRÉFECTURE DES PYRÉNÉES-ORIENTALES

FICHE SYNTHÉTIQUE COMMUNALE POUR LE RENSEIGNEMENT DE L'INFORMATION ACQUÉREUR-LOCATAIRE

Code postal :
66800

Commune de
Sainte-Léocadie

Code INSEE :
66181

1. Annexe à l'arrêté préfectoral

**DDTM/SER/2020176-
0004**

du

24/06/20

mis à jour le

2. Situation de la commune au regard d'un ou plusieurs plans de prévention de risques naturels prévisibles [PPRN]

La commune est concernée par le périmètre d'un PPR N oui non

date aléa

Le règlement du PPRN comprend des prescriptions de travaux oui non

Confer le règlement du PPR (pas de mesures de réduction de la vulnérabilité des biens existants)

Les documents de référence sont :

Consultable sur Internet
Dossier départemental des risques majeurs (DDRM)
<http://www.pyrenees-orientales.gouv.fr/Politiques-publiques/Environnement-eau-risques-naturels-et-technologiques/Risques-naturels-et-technologiques/Le-DDRM-des-Pyrenees-Orientales>

La commune est concernée par le périmètre d'un autre PPR N oui non

date aléa

Le règlement du PPRN comprend des prescriptions de travaux oui non

Confer le règlement du PPR (pas de mesures de réduction de la vulnérabilité des biens existants)

Les documents de référence sont :

Consultable sur Internet

3. Situation de la commune au regard d'un plan de prévention des risques miniers [PPRM]

La commune est concernée par le périmètre d'un PPR M oui non

date aléa

Le règlement du PPR M comprend des prescriptions de travaux oui non

Confer le règlement du PPR M (pas de mesures de réduction de la vulnérabilité des biens existants)

Les documents de référence sont :

Consultable sur Internet

4. Situation de la commune au regard d'un plan de prévention de risques technologiques [PPRT]

La commune est concernée par le périmètre d'un PPR T oui non

date effet

Le règlement du PPRT comprend des prescriptions de travaux oui non

Confer le règlement du PPR T (pas de mesures de réduction de la vulnérabilité des biens existants)

Les documents de référence sont :

Consultable sur Internet

5. Situation de la commune au regard du zonage réglementaire pour la prise en compte de la sismicité

La commune est située dans une zone de sismicité classée

zone 1

Très faible

zone 2

Faible

zone 3

Modérée

zone 4

Moyenne

zone 5

Forte

Article D 563-8-1 sur la répartition des communes entre les cinq zones de sismicité disponible sur le site internet :

https://www.legifrance.gouv.fr/affichCodeArticle.do?sessionId=D6116E9F001FF892353CD4562814C1CA.tplgfr21s_1?idArticle=LEGIARTI000030066108&cidTexte=LEGITEXT00006074220&categorieLien=id&dateTexte=

Carte de zonage du BRGM disponible sur le site internet de l'État dans les Pyrénées-Orientales :

<http://www.pyrenees-orientales.gouv.fr/Politiques-publiques/Environnement-eau-risques-naturels-et-technologiques/Risques-naturels-et-technologiques/Les-risques-naturels/Risque-sismique>

6. Situation de l'immeuble au regard du zonage réglementaire à potentiel radon

L'immeuble se situe dans une commune à potentiel radon classée en niveau 3

oui

non

Cartographie du potentiel radon par commune consultable sur le site : <https://www.irsn.fr/FR/connaissances/Environnement/expertises-radioactivite-naturelle/radon/Pages/5-cartographie-potentiel-radon-commune.aspx>

Arrêté du 27 juin 2018 portant délimitation des zones à potentiel radon du territoire français disponible sur le site :

<https://www.legifrance.gouv.fr/affichTexte.do?cidTexte=JORFTEXT000037131346&categorieLien=id>

7. Information relative à la pollution de sols

Le terrain est situé en secteur d'information sur les sols (SIS)

oui

non

Aucun secteur d'information sur les sols (SIS) n'a été arrêté dans le département des Pyrénées-orientales

Les SIS sont en cours de consultation dans les Pyrénées-Orientales.

Site de référence : <http://www.georisques.gouv.fr/dossiers/pollution-des-sols-sis-et-anciens-sites-industriels>

8. Arrêtés portant ou ayant porté reconnaissance de l'état de catastrophe naturelle ou technologique

La commune est concernée depuis 1982 par un ou plusieurs arrêtés

Ces données sont disponibles sur le site : http://www.georisques.gouv.fr/connaitre_les_risques_pres_de_chez_soil_ma_commune_face_aux_risques/rapport?codeInsee=66181

Pièces complémentaires

9. Cartographie et autres documents

Extraits de documents ou de dossiers permettant la localisation des immeubles au regard des risques encourus

Cartographie directive inondation

<http://www.pyrenees-orientales.gouv.fr/Politiques-publiques/Environnement-eau-risques-naturels-et-technologiques/Risques-naturels-et-technologiques/Directive-Inondations>

Atlas des zones inondables :

<http://www.occitanie.developpement-durable.gouv.fr/les-atlas-departementaux-des-zones-inondables-adzi-r507.html>

10. Textes réglementaires

Disponibles sur le site Légifrance : <https://www.legifrance.gouv.fr/>

PPR = Plan de Prévention des Risques ; PER = Plan d'Exposition aux risques ; PSS= Plan des surfaces submersibles ; R III-3 = cartographie des risques selon la procédure R11-3 du code de l'Urbanisme

Autres risques connus à ce jour sur la commune

Le dossier de transmission des informations aux maires sur les risques majeurs pouvant concerner la commune est consultable sur internet à l'adresse suivante :

<http://www.pyrenees-orientales.gouv.fr/Politiques-publiques/Environnement-eau-risques-naturels-et-technologiques/Risques-naturels-et-technologiques/Transmission-des-informations-aux-maires-TIM>

Les éléments d'informations concernant les risques pouvant intéresser la commune sont également disponibles aux adresses suivantes :

Incendie de forêt :

- La commune est concernée par un risque de feux de forêt

<http://www.pyrenees-orientales.gouv.fr/Politiques-publiques/Environnement-eau-risques-naturels-et-technologiques/Risques-naturels-et-technologiques/Les-risques-naturels/Risque-incendie-de-foret>

Transport de matières dangereuses :

- Risque de transport de matières dangereuses :

<http://www.pyrenees-orientales.gouv.fr/Politiques-publiques/Environnement-eau-risques-naturels-et-technologiques/Risques-naturels-et-technologiques/Les-risques-technologiques/Transport-de-matieres-dangereuses>

Mouvement de terrain :

- Risque de glissement, d'éboulement, d'effondrement ou de coulée de terrain :

http://www.georisques.gouv.fr/connaitre_les_risques_pres_de_chez_soi/ma_commune_face_aux_risques/rapport?codeInsee=66181

- Mouvements différentiels de terrain lié au phénomène de retrait gonflement des argiles :

<https://www.georisques.gouv.fr/dossiers/argiles/donnees#/dpt/66/com/66181>

Date d'élaboration de la présente fiche :

12 juin 2020

PRÉFET DES PYRÉNÉES-ORIENTALES

**Direction Départementale
des Territoires et de la Mer**
Service Eau et Risques

Unité Prévention des risques

Dossier suivi par :
Magali GANIER

☎ : 04.68.38.10.54
☎ : 04.68.38.10.59
✉ : magali.ganier
@pyrenees-orientales.gouv.fr

Perpignan, le **24 JUIN 2020**

ARRÊTÉ PRÉFECTORAL n°DDTM/SER/2020/176-005

relatif à l'élaboration de l'état des risques naturels et technologiques majeurs de biens immobiliers sur la commune de Sainte-Marie

LE PRÉFET DES PYRÉNÉES-ORIENTALES
Chevalier de la Légion d'Honneur,
Chevalier de l'Ordre national du Mérite,

VU le code général des collectivités territoriales ;

VU le code de l'environnement, notamment les articles L 125-5 et R 125-23 à R 125-27 ;

VU le décret n° 2010-1254 du 22 octobre 2010 relatif à la prévention du risque sismique ;

VU le décret n° 2010-1255 du 22 octobre 2010 portant délimitation des zones de sismicité du territoire français ;

VU l'arrêté du 27 juin 2018 portant délimitation des zones à potentiel radon du territoire français ;

VU l'arrêté préfectoral n°DDTM/SER/2019365-0002 du 31/12/2019 fixant la liste des communes soumises à l'obligation d'information prévue à l'article L 125-5 du code de l'environnement ;

VU le porter à connaissance relatif aux règles de gestion du risque inondation ;

SUR proposition de Monsieur le Directeur départemental des territoires et de la mer ;

ARRÊTE

Article 1 :

Les documents nécessaires à l'élaboration de l'état des risques pour l'information des acquéreurs et des locataires de biens immobiliers situés sur la commune **de Sainte-Marie** comprend la mention des risques naturels et technologiques pris en compte, la cartographie des zones exposées, l'intitulé des documents auxquels le vendeur ou le bailleur peut se référer, le lien internet de la liste actualisée des arrêtés ayant porté reconnaissance de l'état de catastrophe naturelle ou technologique et le niveau de sismicité réglementaire attaché à la commune.

Il est librement consultable en mairie **de Sainte-Marie**, à la Direction départementale des territoires et de la mer des Pyrénées-Orientales (DDTM) et accessible depuis le site internet des services de l'État dans le département à l'adresse suivante :

<http://www.pyrenees-orientales.gouv.fr/Politiques-publiques/Environnement-eau-risques-naturels-et-technologiques/Risques-naturels-et-technologiques/Information-des-Acquereurs-et-des-Locataires-IAL/Dossier-communal-d-information>

Le document communal d'information sera mis à jour au regard des conditions mentionnées à l'article L 125-5 du code de l'environnement.

Article 2 :

Une copie du présent arrêté et du document communal d'information qui lui est annexé est adressée au maire de la commune **de Sainte-Marie** et à la Chambre départementale des notaires.

Le présent arrêté sera affiché en mairie. L'affichage en mairie est justifié par un certificat d'affichage du maire transmis à la DDTM des Pyrénées-Orientales – Service Eau et Risques – Prévention des risques naturels – 2 rue Jean Richepin – BP 50909 – 66020 PERPIGNAN CEDEX.

Le présent arrêté est publié au recueil des actes administratifs de l'État dans le département et fera l'objet d'un avis de publication dans le journal L'Indépendant.

Article 3 :

Monsieur le Secrétaire Général de Préfecture, Messieurs les Sous-préfets, Monsieur le Maire et Monsieur le Directeur départemental des territoires et de la mer sont chargés, chacun en ce qui le concerne, de l'exécution du présent arrêté.

Le Préfet
Philippe CHOPIN





PRÉFECTURE DES PYRÉNÉES-ORIENTALES

FICHE SYNTHÉTIQUE COMMUNALE POUR LE RENSEIGNEMENT DE L'INFORMATION ACQUÉREUR-LOCATAIRE

Code postal : Commune de Code INSEE :

1. Annexe à l'arrêté préfectoral

DDTM/SER/2020176-0005 du mis à jour le

2. Situation de la commune au regard d'un ou plusieurs plans de prévention de risques naturels prévisibles [PPRN]

La commune est concernée par le périmètre d'un PPR N oui non

PPR approuvé date aléa Inondation

Le règlement du PPRN comprend des prescriptions de travaux oui non

Confer le règlement du PPR (pas de mesures de réduction de la vulnérabilité des biens existants)

Les documents de référence sont :

PPR (rapport de présentation, règlement, carte du zonage réglementaire, carte des aléas)

<http://www.pyrenees-orientales.gouv.fr/Politiques-publiques/Environnement-eau-risques-naturels-et-technologiques/Risques-naturels-et-technologiques/Information-des-Acquereurs-et-des-Locataires-IAL/Dossiers-communaux-d-information/SAINTE-MARIE-LA-MER> Consultable sur Internet

Dossier départemental des risques majeurs (DDRM)

<http://www.pyrenees-orientales.gouv.fr/Politiques-publiques/Environnement-eau-risques-naturels-et-technologiques/Risques-naturels-et-technologiques/Le-DDRM-des-Pyrenees-Orientales>

La commune est concernée par le périmètre d'un autre PPR N oui non

date aléa

Le règlement du PPRN comprend des prescriptions de travaux oui non

Confer le règlement du PPR (pas de mesures de réduction de la vulnérabilité des biens existants)

Les documents de référence sont :

Consultable sur Internet

3. Situation de la commune au regard d'un plan de prévention des risques miniers [PPRM]

La commune est concernée par le périmètre d'un PPR M oui non

date aléa

Le règlement du PPR M comprend des prescriptions de travaux oui non

Confer le règlement du PPR M (pas de mesures de réduction de la vulnérabilité des biens existants)

Les documents de référence sont :

Consultable sur Internet

4. Situation de la commune au regard d'un plan de prévention de risques technologiques [PPRT]

La commune est concernée par le périmètre d'un PPR T oui non

date effet

Le règlement du PPRT comprend des prescriptions de travaux oui non

Confer le règlement du PPR T (pas de mesures de réduction de la vulnérabilité des biens existants)

Les documents de référence sont :

5. Situation de la commune au regard du zonage réglementaire pour la prise en compte de la sismicité

La commune est située dans une zone de sismicité classée

zone 1

zone 2

zone 3

zone 4

zone 5

Très faible

Faible

Modérée

Moyenne

Forte

Article D 563-8-1 sur la répartition des communes entre les cinq zones de sismicité disponible sur le site internet :

https://www.legifrance.gouv.fr/affichCodeArticle.do?sessionId=D6116E9F001FF892353CD4562814C1CA.tplgfr21s_1?idArticle=LEGIARTI000030066108&cidTexte=LEGITEXT000006074220&categorieLien=id&dateTexte=

Carte de zonage du BRGM disponible sur le site internet de l'État dans les Pyrénées-Orientales :

<http://www.pyrenees-orientales.gouv.fr/Politiques-publiques/Environnement-eau-risques-naturels-et-technologiques/Risques-naturels-et-technologiques/Les-risques-naturels/Risque-sismique>

6. Situation de l'immeuble au regard du zonage réglementaire à potentiel radon

L'immeuble se situe dans une commune à potentiel radon classée en niveau 3

oui

non

Cartographie du potentiel radon par commune consultable sur le site : <https://www.irsn.fr/FR/connaissances/Environnement/expertises-radioactivite-naturelle/radon/Pages/5-cartographie-potentiel-radon-commune.aspx>

Arrêté du 27 juin 2018 portant délimitation des zones à potentiel radon du territoire français disponible sur le site :

<https://www.legifrance.gouv.fr/affichTexte.do?cidTexte=JORFTEXT000037131346&categorieLien=id>

7. Information relative à la pollution de sols

Le terrain est situé en secteur d'information sur les sols (SIS)

oui

non

Aucun secteur d'information sur les sols (SIS) n'a été arrêté dans le département des Pyrénées-orientales

Les SIS sont en cours de consultation dans les Pyrénées-Orientales.

Site de référence : <http://www.georisques.gouv.fr/dossiers/pollution-des-sols-sis-et-anciens-sites-industriels>

8. Arrêtés portant ou ayant porté reconnaissance de l'état de catastrophe naturelle ou technologique

La commune est concernée depuis 1982 par un ou plusieurs arrêtés

Ces données sont disponibles sur le site : http://www.georisques.gouv.fr/connaitre_les_risques_pres_de_chez_soil_ma_commune_face_aux_risques/rapport?codeInsee=66182

Pièces complémentaires

9. Cartographie et autres documents

Extraits de documents ou de dossiers permettant la localisation des immeubles au regard des risques encourus

Porter à connaissance (PàC) du 11 juillet 2019 relatif aux règles de gestion du risque inondation et aux cartographies communales de synthèse des risques d'inondation :

Consultable sur le site internet de l'État dans les Pyrénées-Orientales :

<http://www.pyrenees-orientales.gouv.fr/Politiques-publiques/Environnement-eau-risques-naturels-et-technologiques/Risques-naturels-et-technologiques/Porters-a-connaissance/Le-risque-inondation>

Ce PàC intègre l'aléa du PPR, la cartographie directive inondation et l'atlas des zones inondables

Cartographie directive inondation

<http://www.pyrenees-orientales.gouv.fr/Politiques-publiques/Environnement-eau-risques-naturels-et-technologiques/Risques-naturels-et-technologiques/Directive-Inondations>

Atlas des zones inondables :

<http://www.occitanie.developpement-durable.gouv.fr/les-atlas-departementaux-des-zones-inondables-adzi-r507.html>

10. Textes réglementaires

Disponibles sur le site Légifrance : <https://www.legifrance.gouv.fr/>

PPR = Plan de Prévention des Risques ; PER = Plan d'Exposition aux risques ; PSS = Plan des surfaces submersibles ; R III-3 = cartographie des risques selon la procédure R11-3 du code de l'Urbanisme

Autres risques connus à ce jour sur la commune

Le dossier de transmission des informations aux maires sur les risques majeurs pouvant concerner la commune est consultable sur internet à l'adresse suivante :

<http://www.pyrenees-orientales.gouv.fr/Politiques-publiques/Environnement-eau-risques-naturels-et-technologiques/Risques-naturels-et-technologiques/Transmission-des-informations-aux-maires-TIM>

Les éléments d'informations concernant les risques pouvant intéresser la commune sont également disponibles aux adresses suivantes :

Risque de rupture de barrage :

- Risque de rupture de barrage :

<http://www.pyrenees-orientales.gouv.fr/Politiques-publiques/Environnement-eau-risques-naturels-et-technologiques/Risques-naturels-et-technologiques/Les-risques-technologiques/Rupture-de-barrage>

Mouvement de terrain :

- Risque de glissement, d'éboulement, d'effondrement ou de coulée de terrain :

http://www.georisques.gouv.fr/connaitre_les_risques_pres_de_chez_soi/ma_commune_face_aux_risques/rapport?codeInsee=66182

- Mouvements différentiels de terrain lié au phénomène de retrait gonflement des argiles :

<https://www.georisques.gouv.fr/dossiers/argiles/donnees#/dpt/66/com/66182>

Date d'élaboration de la présente fiche :

12 juin 2020

PRÉFET DES PYRÉNÉES-ORIENTALES

**Direction Départementale
des Territoires et de la Mer**
Service Eau et Risques

Unité Prévention des risques

Dossier suivi par :
Magali GANIER

☎ : 04.68.38.10.54
☎ : 04.68.38.10.59
✉ : magali.ganier
@pyrenees-orientales.gouv.fr

Perpignan, le **24 JUIN 2020**

ARRÊTÉ PRÉFECTORAL n°DDTM/SER/2020/176-0006

relatif à l'élaboration de l'état des risques naturels et technologiques majeurs de biens immobiliers sur la commune de Saint-Marsal

LE PRÉFET DES PYRÉNÉES-ORIENTALES
Chevalier de la Légion d'Honneur,
Chevalier de l'Ordre national du Mérite,

VU le code général des collectivités territoriales ;

VU le code de l'environnement, notamment les articles L 125-5 et R 125-23 à R 125-27 ;

VU le décret n° 2010-1254 du 22 octobre 2010 relatif à la prévention du risque sismique ;

VU le décret n° 2010-1255 du 22 octobre 2010 portant délimitation des zones de sismicité du territoire français ;

VU l'arrêté du 27 juin 2018 portant délimitation des zones à potentiel radon du territoire français ;

VU l'arrêté préfectoral n°DDTM/SER/2019365-0002 du 31/12/2019 fixant la liste des communes soumises à l'obligation d'information prévue à l'article L 125-5 du code de l'environnement ;

SUR proposition de Monsieur le Directeur départemental des territoires et de la mer ;

ARRÊTE

Article 1 :

Les documents nécessaires à l'élaboration de l'état des risques pour l'information des acquéreurs et des locataires de biens immobiliers situés sur la commune **de Saint-Marsal** comprend la mention des risques naturels et technologiques pris en compte, la cartographie des zones exposées, l'intitulé des documents auxquels le vendeur ou le bailleur peut se référer, le lien internet de la liste actualisée des arrêtés ayant porté reconnaissance de l'état de catastrophe naturelle ou technologique et le niveau de sismicité réglementaire attaché à la commune.

Il est librement consultable en mairie **de Saint-Marsal**, à la Direction départementale des territoires et de la mer des Pyrénées-Orientales (DDTM) et accessible depuis le site internet des services de l'État dans le département à l'adresse suivante :

<http://www.pyrenees-orientales.gouv.fr/Politiques-publiques/Environnement-eau-risques-naturels-et-technologiques/Risques-naturels-et-technologiques/Information-des-Acquereurs-et-des-Locataires-IAL/Dossier-communal-d-information>

Le document communal d'information sera mis à jour au regard des conditions mentionnées à l'article L 125-5 du code de l'environnement.

Article 2 :

Une copie du présent arrêté et du document communal d'information qui lui est annexé est adressée au maire de la commune **de Saint-Marsal** et à la Chambre départementale des notaires.


Le présent arrêté sera affiché en mairie. L'affichage en mairie est justifié par un certificat d'affichage du maire transmis à la DDTM des Pyrénées-Orientales – Service Eau et Risques – Prévention des risques naturels – 2 rue Jean Richepin – BP 50909 – 66020 PERPIGNAN CEDEX.

Le présent arrêté est publié au recueil des actes administratifs de l'État dans le département et fera l'objet d'un avis de publication dans le journal L'Indépendant.

Article 3 :

Monsieur le Secrétaire Général de Préfecture, Messieurs les Sous-préfets, Monsieur le Maire et Monsieur le Directeur départemental des territoires et de la mer sont chargés, chacun en ce qui le concerne, de l'exécution du présent arrêté.

Le Préfet
Philippe CHOPIN



J



PRÉFECTURE DES PYRÉNÉES-ORIENTALES

FICHE SYNTHÉTIQUE COMMUNALE POUR LE RENSEIGNEMENT DE L'INFORMATION ACQUÉREUR-LOCATAIRE

Code postal :
66110

Commune de
Saint-Marsal

Code INSEE :
66183

1. Annexe à l'arrêté préfectoral

**DDTM/SER/2020176-
0006**

du

24/06/20

mis à jour le

2. Situation de la commune au regard d'un ou plusieurs plans de prévention de risques naturels prévisibles [PPRN]

La commune est concernée par le périmètre d'un PPR N oui non

date aléa

Le règlement du PPRN comprend des prescriptions de travaux oui non

Confer le règlement du PPR (pas de mesures de réduction de la vulnérabilité des biens existants)

Les documents de référence sont :

able sur Internet

Dossier départemental des risques majeurs (DDRM)

<http://www.pyrenees-orientales.gouv.fr/Politiques-publiques/Environnement-eau-risques-naturels-et-technologiques/Risques-naturels-et-technologiques/Le-DDRM-des-Pyrenees-Orientales>

La commune est concernée par le périmètre d'un autre PPR N oui non

date aléa

Le règlement du PPRN comprend des prescriptions de travaux oui non

Confer le règlement du PPR (pas de mesures de réduction de la vulnérabilité des biens existants)

Les documents de référence sont :

Consultable sur Internet

3. Situation de la commune au regard d'un plan de prévention des risques miniers [PPRM]

La commune est concernée par le périmètre d'un PPR M oui non

date aléa

Le règlement du PPR M comprend des prescriptions de travaux oui non

Confer le règlement du PPR M (pas de mesures de réduction de la vulnérabilité des biens existants)

Les documents de référence sont :

Consultable sur Internet

4. Situation de la commune au regard d'un plan de prévention de risques technologiques [PPRT]

La commune est concernée par le périmètre d'un PPR T oui non

date effet

Le règlement du PPRT comprend des prescriptions de travaux oui non

Confer le règlement du PPR T (pas de mesures de réduction de la vulnérabilité des biens existants)

Les documents de référence sont :

Consultable sur Internet

5. Situation de la commune au regard du zonage réglementaire pour la prise en compte de la sismicité

La commune est située dans une zone de sismicité classée

zone 1 zone 2 zone 3 zone 4 zone 5
Très faible Faible Modérée Moyenne Forte

Article D 563-8-1 sur la répartition des communes entre les cinq zones de sismicité disponible sur le site internet : https://www.legifrance.gouv.fr/affichCodeArticle.do?sessionId=D6116E9F001FF892353CD4562814C1CA.tplgfr21s_1?idArticle=LEGIARTI000030066108&cidTexte=LEGITEXT000006074220&categorieLien=id&dateTexte=

Carte de zonage du BRGM disponible sur le site internet de l'État dans les Pyrénées-Orientales :

<http://www.pyrenees-orientales.gouv.fr/Politiques-publiques/Environnement-eau-risques-naturels-et-technologiques/Risques-naturels-et-technologiques/Les-risques-naturels/Risque-sismique>

6. Situation de l'immeuble au regard du zonage réglementaire à potentiel radon

L'immeuble se situe dans une commune à potentiel radon classée en niveau 3 oui non

Cartographie du potentiel radon par commune consultable sur le site : <https://www.irsn.fr/FR/connaissances/Environnement/expertises-radioactivite-naturelle/radon/Pages/5-cartographie-potentiel-radon-commune.aspx>

Arrêté du 27 juin 2018 portant délimitation des zones à potentiel radon du territoire français disponible sur le site :

<https://www.legifrance.gouv.fr/affichTexte.do?cidTexte=JORFTEXT000037131346&categorieLien=id>

7. Information relative à la pollution de sols

Le terrain est situé en secteur d'information sur les sols (SIS) oui non

Aucun secteur d'information sur les sols (SIS) n'a été arrêté dans le département des Pyrénées-orientales

Les SIS sont en cours de consultation dans les Pyrénées-Orientales.

Site de référence : <http://www.georisques.gouv.fr/dossiers/pollution-des-sols-sis-et-anciens-sites-industriels>

8. Arrêtés portant ou ayant porté reconnaissance de l'état de catastrophe naturelle ou technologique

La commune est concernée depuis 1982 par un ou plusieurs arrêtés

Ces données sont disponibles sur le site : http://www.georisques.gouv.fr/connaitre_les_risques_pres_de_chez_soil_ma_commune_face_aux_risques/rapport?codeInsee=66183

Pièces complémentaires

9. Cartographie et autres documents

Extraits de documents ou de dossiers permettant la localisation des immeubles au regard des risques encourus

Cartographie directive inondation

<http://www.pyrenees-orientales.gouv.fr/Politiques-publiques/Environnement-eau-risques-naturels-et-technologiques/Risques-naturels-et-technologiques/Directive-Inondations>

Atlas des zones inondables :

<http://www.occitanie.developpement-durable.gouv.fr/les-atlas-departementaux-des-zones-inondables-adzi-r507.html>

10. Textes réglementaires

Disponibles sur le site Légifrance : <https://www.legifrance.gouv.fr/>

PPR = Plan de Prévention des Risques ; PER = Plan d'Exposition aux risques ; PSS= Plan des surfaces submersibles ; R III-3 = cartographie des risques selon la procédure R11-3 du code de l'Urbanisme

Autres risques connus à ce jour sur la commune

Le dossier de transmission des informations aux maires sur les risques majeurs pouvant concerner la commune est consultable sur internet à l'adresse suivante :

<http://www.pyrenees-orientales.gouv.fr/Politiques-publiques/Environnement-eau-risques-naturels-et-technologiques/Risques-naturels-et-technologiques/Transmission-des-informations-aux-maires-TIM>

Les éléments d'informations concernant les risques pouvant intéresser la commune sont également disponibles aux adresses suivantes :

Incendie de forêt :

- La commune est concernée par un risque de feux de forêt

<http://www.pyrenees-orientales.gouv.fr/Politiques-publiques/Environnement-eau-risques-naturels-et-technologiques/Risques-naturels-et-technologiques/Les-risques-naturels/Risque-incendie-de-foret>

Risque minier : la commune est concernée par le risque minier

Mouvement de terrain :

- Risque de glissement, d'éboulement, d'effondrement ou de coulée de terrain :

http://www.georisques.gouv.fr/connaitre_les_risques_pres_de_chez_so/ma_commune_face_aux_risques/rapport?codeInsee=66183

- Mouvements différentiels de terrain lié au phénomène de retrait gonflement des argiles :

<https://www.georisques.gouv.fr/dossiers/argiles/donnees#/dpt/66/com/66183>

Date d'élaboration de la présente fiche :

12 juin 2020

PRÉFET DES PYRÉNÉES-ORIENTALES

**Direction Départementale
des Territoires et de la Mer**
Service Eau et Risques

Unité Prévention des risques

Dossier suivi par :
Magali GANIER

☎ : 04.68.38.10.54
📠 : 04.68.38.10.59
✉ : magali.ganier
@pyrenees-orientales.gouv.fr

Perpignan, le **24 JUIN 2020**

ARRÊTÉ PRÉFECTORAL n°DDTM/SER/2020/176-0007

relatif à l'élaboration de l'état des risques naturels et technologiques majeurs de biens immobiliers sur la commune de Saint-Martin de Fenouillet

LE PRÉFET DES PYRÉNÉES-ORIENTALES
Chevalier de la Légion d'Honneur,
Chevalier de l'Ordre national du Mérite,

VU le code général des collectivités territoriales ;

VU le code de l'environnement, notamment les articles L 125-5 et R 125-23 à R 125-27 ;

VU le décret n° 2010-1254 du 22 octobre 2010 relatif à la prévention du risque sismique ;

VU le décret n° 2010-1255 du 22 octobre 2010 portant délimitation des zones de sismicité du territoire français ;

VU l'arrêté du 27 juin 2018 portant délimitation des zones à potentiel radon du territoire français ;

VU l'arrêté préfectoral n°DDTM/SER/2019365-0002 du 31/12/2019 fixant la liste des communes soumises à l'obligation d'information prévue à l'article L 125-5 du code de l'environnement ;

SUR proposition de Monsieur le Directeur départemental des territoires et de la mer ;

ARRÊTE

Article 1 :

Les documents nécessaires à l'élaboration de l'état des risques pour l'information des acquéreurs et des locataires de biens immobiliers situés sur la commune de **Saint-Martin de Fenouillet** comprend la mention des risques naturels et technologiques pris en compte, la cartographie des zones exposées, l'intitulé des documents auxquels le vendeur ou le bailleur peut se référer, le lien internet de la liste actualisée des arrêtés ayant porté reconnaissance de l'état de catastrophe naturelle ou technologique et le niveau de sismicité réglementaire attaché à la commune.

Il est librement consultable en mairie de **Saint-Martin de Fenouillet**, à la Direction départementale des territoires et de la mer des Pyrénées-Orientales (DDTM) et accessible depuis le site internet des services de l'État dans le département à l'adresse suivante :

<http://www.pyrenees-orientales.gouv.fr/Politiques-publiques/Environnement-eau-risques-naturels-et-technologiques/Risques-naturels-et-technologiques/Information-des-Acquereurs-et-des-Locataires-IAL/Dossier-communal-d-information>

Le document communal d'information sera mis à jour au regard des conditions mentionnées à l'article L 125-5 du code de l'environnement.

Article 2 :

Une copie du présent arrêté et du document communal d'information qui lui est annexé est adressée au maire de la commune de **Saint-Martin de Fenouillet** et à la Chambre départementale des notaires.

Le présent arrêté sera affiché en mairie. L'affichage en mairie est justifié par un certificat d'affichage du maire transmis à la DDTM des Pyrénées-Orientales – Service Eau et Risques – Prévention des risques naturels – 2 rue Jean Richepin – BP 50909 – 66020 PERPIGNAN CEDEX.

Le présent arrêté est publié au recueil des actes administratifs de l'État dans le département et fera l'objet d'un avis de publication dans le journal L'Indépendant.

Article 3 :

Monsieur le Secrétaire Général de Préfecture, Messieurs les Sous-préfets, Monsieur le Maire et Monsieur le Directeur départemental des territoires et de la mer sont chargés, chacun en ce qui le concerne, de l'exécution du présent arrêté.

Le Préfet
PHILIPPE CHOPIN



PRÉFECTURE DES PYRÉNÉES-ORIENTALES

FICHE SYNTHÉTIQUE COMMUNALE POUR LE RENSEIGNEMENT DE L'INFORMATION ACQUÉREUR-LOCATAIRE

Code postal :
66220

Commune de
Saint-Martin de Fenouillet

Code INSEE :
66184

1. Annexe à l'arrêté préfectoral

**DDTM/SER/2020176-
0007**

du

24/06/20

mis à jour le

2. Situation de la commune au regard d'un ou plusieurs plans de prévention de risques naturels prévisibles [PPRN]

La commune est concernée par le périmètre d'un PPR N oui non

date aléa

Le règlement du PPRN comprend des prescriptions de travaux oui non

Confer le règlement du PPR (pas de mesures de réduction de la vulnérabilité des biens existants)

Les documents de référence sont :

Consultable sur Internet
Dossier départemental des risques majeurs (DDRM)
<http://www.pyrenees-orientales.gouv.fr/Politiques-publiques/Environnement-eau-risques-naturels-et-technologiques/Risques-naturels-et-technologiques/Le-DDRM-des-Pyrenees-Orientales>

La commune est concernée par le périmètre d'un autre PPR N oui non

date aléa

Le règlement du PPRN comprend des prescriptions de travaux oui non

Confer le règlement du PPR (pas de mesures de réduction de la vulnérabilité des biens existants)

Les documents de référence sont :

Consultable sur Internet

3. Situation de la commune au regard d'un plan de prévention des risques miniers [PPRM]

La commune est concernée par le périmètre d'un PPR M oui non

date aléa

Le règlement du PPR M comprend des prescriptions de travaux oui non

Confer le règlement du PPR M (pas de mesures de réduction de la vulnérabilité des biens existants)

Les documents de référence sont :

Consultable sur Internet

4. Situation de la commune au regard d'un plan de prévention de risques technologiques [PPRT]

La commune est concernée par le périmètre d'un PPR T oui non

date effet

Le règlement du PPRT comprend des prescriptions de travaux oui non

Confer le règlement du PPR T (pas de mesures de réduction de la vulnérabilité des biens existants)

Les documents de référence sont :

Consultable sur Internet

5. Situation de la commune au regard du zonage réglementaire pour la prise en compte de la sismicité

La commune est située dans une zone de sismicité classée

zone 1 zone 2 zone 3 zone 4 zone 5
Très faible Faible Modérée Moyenne Forte

Article D 563-8-1 sur la répartition des communes entre les cinq zones de sismicité disponible sur le site internet : https://www.legifrance.gouv.fr/affichCodeArticle.do?sessionId=D6116E9F001FF892353CD4562814C1CA.tplgr21s_1?idArticle=LEGIARTI000030066108&cidTexte=LEGITEXT000006074220&categorieLien=id&dateTexte=

Carte de zonage du BRGM disponible sur le site internet de l'État dans les Pyrénées-Orientales :

<http://www.pyrenees-orientales.gouv.fr/Politiques-publiques/Environnement-eau-risques-naturels-et-technologiques/Risques-naturels-et-technologiques/Les-risques-naturels/Risque-sismique>

6. Situation de l'immeuble au regard du zonage réglementaire à potentiel radon

L'immeuble se situe dans une commune à potentiel radon classée en niveau 3 oui non

Cartographie du potentiel radon par commune consultable sur le site : <https://www.irsn.fr/FR/connaissances/Environnement/expertises-radioactivite-naturelle/radon/Pages/5-cartographie-potentiel-radon-commune.aspx>

Arrêté du 27 juin 2018 portant délimitation des zones à potentiel radon du territoire français disponible sur le site : <https://www.legifrance.gouv.fr/affichTexte.do?cidTexte=JORFTEXT000037131346&categorieLien=id>

7. Information relative à la pollution de sols

Le terrain est situé en secteur d'information sur les sols (SIS) oui non

Aucun secteur d'information sur les sols (SIS) n'a été arrêté dans le département des Pyrénées-orientales

Les SIS sont en cours de consultation dans les Pyrénées-Orientales.

Site de référence : <http://www.georisques.gouv.fr/dossiers/pollution-des-sols-sis-et-anciens-sites-industriels>

8. Arrêtés portant ou ayant porté reconnaissance de l'état de catastrophe naturelle ou technologique

La commune est concernée depuis 1982 par un ou plusieurs arrêtés

Ces données sont disponibles sur le site : http://www.georisques.gouv.fr/connaître_les_risques_pres_de_chez_soi/ma_commune_face_aux_risques/rapport?codeInsee=66184

Pièces complémentaires

9. Cartographie et autres documents

Extraits de documents ou de dossiers permettant la localisation des immeubles au regard des risques encourus

Cartographie directive inondation

<http://www.pyrenees-orientales.gouv.fr/Politiques-publiques/Environnement-eau-risques-naturels-et-technologiques/Risques-naturels-et-technologiques/Directive-Inondations>

Atlas des zones inondables :

<http://www.occitanie.developpement-durable.gouv.fr/les-atlas-departementaux-des-zones-inondables-adzi-r507.html>

10. Textes réglementaires

Disponibles sur le site Légifrance : <https://www.legifrance.gouv.fr/>

PPR = Plan de Prévention des Risques ; PER = Plan d'Exposition aux risques ; PSS= Plan des surfaces submersibles ; R III-3 = cartographie des risques selon la procédure R11-3 du code de l'Urbanisme

Autres risques connus à ce jour sur la commune

Le dossier de transmission des informations aux maires sur les risques majeurs pouvant concerner la commune est consultable sur internet à l'adresse suivante :

<http://www.pyrenees-orientales.gouv.fr/Politiques-publiques/Environnement-eau-risques-naturels-et-technologiques/Risques-naturels-et-technologiques/Transmission-des-informations-aux-maires-TIM>

Les éléments d'informations concernant les risques pouvant intéresser la commune sont également disponibles aux adresses suivantes :

Incendie de forêt :

- La commune est concernée par un risque de feux de forêt

<http://www.pyrenees-orientales.gouv.fr/Politiques-publiques/Environnement-eau-risques-naturels-et-technologiques/Risques-naturels-et-technologiques/Les-risques-naturels/Risque-incendie-de-foret>

Risque minier : la commune est concernée par le risque minier

Mouvement de terrain :

- Risque de glissement, d'éboulement, d'effondrement ou de coulée de terrain :

http://www.georisques.gouv.fr/connaître_les_risques_pres_de_chez_soï/ma_commune_face_aux_risques/rapport?codeInsee=66184

- Mouvements différentiels de terrain lié au phénomène de retrait gonflement des argiles :

<https://www.georisques.gouv.fr/dossiers/argiles/donnees#/dpt/66/com/66184>

Date d'élaboration de la présente fiche :

12 juin 2020

PRÉFET DES PYRÉNÉES-ORIENTALES

**Direction Départementale
des Territoires et de la Mer**
Service Eau et Risques

Unité Prévention des risques

Dossier suivi par :
Magali GANIER

☎ : 04.68.38.10.54
☎ : 04.68.38.10.59
✉ : magali.ganier
@pyrenees-orientales.gouv.fr

Perpignan, le **24 JUIN 2020**

ARRÊTÉ PRÉFECTORAL n°DDTM/SER/2020**176-0008**

relatif à l'élaboration de l'état des risques naturels et technologiques majeurs de biens immobiliers sur la commune de Saint-Michel-de-Llotes

LE PRÉFET DES PYRÉNÉES-ORIENTALES
Chevalier de la Légion d'Honneur,
Chevalier de l'Ordre national du Mérite,

VU le code général des collectivités territoriales ;

VU le code de l'environnement, notamment les articles L 125-5 et R 125-23 à R 125-27 ;

VU le décret n° 2010-1254 du 22 octobre 2010 relatif à la prévention du risque sismique ;

VU le décret n° 2010-1255 du 22 octobre 2010 portant délimitation des zones de sismicité du territoire français ;

VU l'arrêté du 27 juin 2018 portant délimitation des zones à potentiel radon du territoire français ;

VU l'arrêté préfectoral n°DDTM/SER/2019365-0002 du 31/12/2019 fixant la liste des communes soumises à l'obligation d'information prévue à l'article L 125-5 du code de l'environnement ;

VU le porter à connaissance relatif aux règles de gestion du risque inondation ;

SUR proposition de Monsieur le Directeur départemental des territoires et de la mer ;

ARRÊTE

Article 1 :

Les documents nécessaires à l'élaboration de l'état des risques pour l'information des acquéreurs et des locataires de biens immobiliers situés sur la commune de **Saint-Michel-de-Llotes** comprend la mention des risques naturels et technologiques pris en compte, la cartographie des zones exposées, l'intitulé des documents auxquels le vendeur ou le bailleur peut se référer, le lien internet de la liste actualisée des arrêtés ayant porté reconnaissance de l'état de catastrophe naturelle ou technologique et le niveau de sismicité réglementaire attaché à la commune.

Il est librement consultable en mairie de **Saint-Michel-de-Llotes**, à la Direction départementale des territoires et de la mer des Pyrénées-Orientales (DDTM) et accessible depuis le site internet des services de l'État dans le département à l'adresse suivante :

<http://www.pyrenees-orientales.gouv.fr/Politiques-publiques/Environnement-eau-risques-naturels-et-technologiques/Risques-naturels-et-technologiques/Information-des-Acquereurs-et-des-Locataires-IAL/Dossier-communal-d-information>

Le document communal d'information sera mis à jour au regard des conditions mentionnées à l'article L 125-5 du code de l'environnement.

Article 2 :

Une copie du présent arrêté et du document communal d'information qui lui est annexé est adressée au maire de la commune de **Saint-Michel-de-Llotes** et à la Chambre départementale des notaires.


Le présent arrêté sera affiché en mairie. L'affichage en mairie est justifié par un certificat d'affichage du maire transmis à la DDTM des Pyrénées-Orientales – Service Eau et Risques – Prévention des risques naturels – 2 rue Jean Richepin – BP 50909 – 66020 PERPIGNAN CEDEX.

Le présent arrêté est publié au recueil des actes administratifs de l'État dans le département et fera l'objet d'un avis de publication dans le journal L'Indépendant.

Article 3 :

Monsieur le Secrétaire Général de Préfecture, Messieurs les Sous-préfets, Monsieur le Maire et Monsieur le Directeur départemental des territoires et de la mer sont chargés, chacun en ce qui le concerne, de l'exécution du présent arrêté.

Le Préfet
Philippe SUDRIN





PRÉFECTURE DES PYRÉNÉES-ORIENTALES

FICHE SYNTHÉTIQUE COMMUNALE POUR LE RENSEIGNEMENT DE L'INFORMATION ACQUÉREUR-LOCATAIRE

Code postal : Commune de Code INSEE :

1. Annexe à l'arrêté préfectoral

DDTM/SER/2020176-0008 du mis à jour le

2. Situation de la commune au regard d'un ou plusieurs plans de prévention de risques naturels prévisibles [PPRN]

La commune est concernée par le périmètre d'un PPR N oui non

PPR approuvé date aléa Inondation

Le règlement du PPRN comprend des prescriptions de travaux oui non

Confer le règlement du PPR (pas de mesures de réduction de la vulnérabilité des biens existants)

Les documents de référence sont :

PPR (rapport de présentation, règlement, carte du zonage réglementaire, carte des aléas)

<http://www.pyrenees-orientales.gouv.fr/Politiques-publiques/Environnement-eau-risques-naturels-et-technologiques/Risques-naturels-et-technologiques/Information-des-Acquereurs-et-des-Locataires-IAL/Dossiers-communaux-d-information/SAINT-MICHEL-DE-LLOTES>

Consultable sur Internet

Dossier départemental des risques majeurs (DDRM)

<http://www.pyrenees-orientales.gouv.fr/Politiques-publiques/Environnement-eau-risques-naturels-et-technologiques/Risques-naturels-et-technologiques/Le-DDRM-des-Pyrenees-Orientales>

La commune est concernée par le périmètre d'un autre PPR N oui non

date aléa

Le règlement du PPRN comprend des prescriptions de travaux oui non

Confer le règlement du PPR (pas de mesures de réduction de la vulnérabilité des biens existants)

Les documents de référence sont :

Consultable sur Internet

3. Situation de la commune au regard d'un plan de prévention des risques miniers [PPRM]

La commune est concernée par le périmètre d'un PPR M oui non

date aléa

Le règlement du PPR M comprend des prescriptions de travaux oui non

Confer le règlement du PPR M (pas de mesures de réduction de la vulnérabilité des biens existants)

Les documents de référence sont :

Consultable sur Internet

4. Situation de la commune au regard d'un plan de prévention de risques technologiques [PPRT]

La commune est concernée par le périmètre d'un PPR T oui non

date effet

Le règlement du PPRT comprend des prescriptions de travaux oui non

Confer le règlement du PPR T (pas de mesures de réduction de la vulnérabilité des biens existants)

Les documents de référence sont :

Consultable sur Internet

5. Situation de la commune au regard du zonage réglementaire pour la prise en compte de la sismicité

La commune est située dans une zone de sismicité classée

zone 1

Très faible

zone 2

Faible

zone 3

Modérée

zone 4

Moyenne

zone 5

Forte

Article D 563-8-1 sur la répartition des communes entre les cinq zones de sismicité disponible sur le site internet :

https://www.legifrance.gouv.fr/affichCodeArticle.do?sessionId=D6116E9F001FF892353CD4562814C1CA.tplgfr21s_1?idArticle=LEGIARTI000030066108&cidTexte=LEGITEXT000006074220&categorieLien=id&dateTexte=

Carte de zonage du BRGM disponible sur le site internet de l'État dans les Pyrénées-Orientales :

<http://www.pyrenees-orientales.gouv.fr/Politiques-publiques/Environnement-eau-risques-naturels-et-technologiques/Risques-naturels-et-technologiques/Les-risques-naturels/Risque-sismique>

6. Situation de l'immeuble au regard du zonage réglementaire à potentiel radon

L'immeuble se situe dans une commune à potentiel radon classée en niveau 3

oui

non

Cartographie du potentiel radon par commune consultable sur le site : <https://www.irsn.fr/FR/connaissances/Environnement/expertises-radioactivite-naturelle/radon/Pages/5-cartographie-potentiel-radon-commune.aspx>

Arrêté du 27 juin 2018 portant délimitation des zones à potentiel radon du territoire français disponible sur le site :

<https://www.legifrance.gouv.fr/affichTexte.do?cidTexte=JORFTEXT000037131346&categorieLien=id>

7. Information relative à la pollution de sols

Le terrain est situé en secteur d'information sur les sols (SIS)

oui

non

Aucun secteur d'information sur les sols (SIS) n'a été arrêté dans le département des Pyrénées-orientales

Les SIS sont en cours de consultation dans les Pyrénées-Orientales.

Site de référence : <http://www.georisques.gouv.fr/dossiers/pollution-des-sols-sis-et-anciens-sites-industriels>

8. Arrêtés portant ou ayant porté reconnaissance de l'état de catastrophe naturelle ou technologique

La commune est concernée depuis 1982 par un ou plusieurs arrêtés

Ces données sont disponibles sur le site : http://www.georisques.gouv.fr/connaître_les_risques_pres_de_chez_soi/ma_commune_face_aux_risques/rapport?codeInsee=66185

Pièces complémentaires

9. Cartographie et autres documents

Extraits de documents ou de dossiers permettant la localisation des immeubles au regard des risques encourus

Porter à connaissance (PàC) du 11 juillet 2019 relatif aux règles de gestion du risque inondation et aux cartographies communales de synthèse des risques d'inondation :

Consultable sur le site internet de l'État dans les Pyrénées-Orientales :

<http://www.pyrenees-orientales.gouv.fr/Politiques-publiques/Environnement-eau-risques-naturels-et-technologiques/Risques-naturels-et-technologiques/Porters-a-connaissance/Le-risque-inondation>

Ce PàC intègre l'aléa du PPR, la cartographie directive inondation et l'atlas des zones inondables

Cartographie directive inondation

<http://www.pyrenees-orientales.gouv.fr/Politiques-publiques/Environnement-eau-risques-naturels-et-technologiques/Risques-naturels-et-technologiques/Directive-Inondations>

Atlas des zones inondables :

<http://www.occitanie.developpement-durable.gouv.fr/les-atlas-departementaux-des-zones-inondables-adzi-r507.html>

10. Textes réglementaires

Disponibles sur le site Légifrance : <https://www.legifrance.gouv.fr/>

Autres risques connus à ce jour sur la commune

Le dossier de transmission des informations aux maires sur les risques majeurs pouvant concerner la commune est consultable sur internet à l'adresse suivante :

<http://www.pyrenees-orientales.gouv.fr/Politiques-publiques/Environnement-eau-risques-naturels-et-technologiques/Risques-naturels-et-technologiques/Transmission-des-informations-aux-maires-TIM>

Les éléments d'informations concernant les risques pouvant intéresser la commune sont également disponibles aux adresses suivantes :

Incendie de forêt :

- La commune est concernée par un risque de feux de forêt

<http://www.pyrenees-orientales.gouv.fr/Politiques-publiques/Environnement-eau-risques-naturels-et-technologiques/Risques-naturels-et-technologiques/Les-risques-naturels/Risque-incendie-de-foret>

Risque de rupture de digues:

- Risque de rupture de digues :

<http://www.pyrenees-orientales.gouv.fr/Politiques-publiques/Environnement-eau-risques-naturels-et-technologiques/Risques-naturels-et-technologiques/Les-risques-technologiques/Rupture-de-barrage>

Mouvement de terrain :

- Risque de glissement, d'éboulement, d'effondrement ou de coulée de terrain :

http://www.georisques.gouv.fr/connaitre_les_risques_pres_de_chez_soi/ma_commune_face_aux_risques/rapport?codeInsee=66185

- Mouvements différentiels de terrain lié au phénomène de retrait gonflement des argiles :

<https://www.georisques.gouv.fr/dossiers/argiles/donnees#/dpt/66/com/66185>

Date d'élaboration de la présente fiche :

12 juin 2020

PRÉFET DES PYRÉNÉES-ORIENTALES

**Direction Départementale
des Territoires et de la Mer**
Service Eau et Risques

Unité Prévention des risques

Dossier suivi par :
Magali GANIER

☎ : 04.68.38.10.54
☎ : 04.68.38.10.59
✉ : magali.ganier
@pyrenees-orientales.gouv.fr

Perpignan, le **24 JUIN 2020**

ARRÊTÉ PRÉFECTORAL n°DDTM/SER/2020/176-009

relatif à l'élaboration de l'état des risques naturels et technologiques majeurs de biens immobiliers sur la commune de Saint-Nazaire

LE PRÉFET DES PYRÉNÉES-ORIENTALES
Chevalier de la Légion d'Honneur,
Chevalier de l'Ordre national du Mérite,

VU le code général des collectivités territoriales ;

VU le code de l'environnement, notamment les articles L 125-5 et R 125-23 à R 125-27 ;

VU le décret n° 2010-1254 du 22 octobre 2010 relatif à la prévention du risque sismique ;

VU le décret n° 2010-1255 du 22 octobre 2010 portant délimitation des zones de sismicité du territoire français ;

VU l'arrêté du 27 juin 2018 portant délimitation des zones à potentiel radon du territoire français ;

VU l'arrêté préfectoral n°DDTM/SER/2019365-0002 du 31/12/2019 fixant la liste des communes soumises à l'obligation d'information prévue à l'article L 125-5 du code de l'environnement ;

VU le porter à connaissance relatif aux règles de gestion du risque inondation ;

SUR proposition de Monsieur le Directeur départemental des territoires et de la mer ;

ARRÊTE

Article 1 :

Les documents nécessaires à l'élaboration de l'état des risques pour l'information des acquéreurs et des locataires de biens immobiliers situés sur la commune de **Saint-Nazaire** comprend la mention des risques naturels et technologiques pris en compte, la cartographie des zones exposées, l'intitulé des documents auxquels le vendeur ou le bailleur peut se référer, le lien internet de la liste actualisée des arrêtés ayant porté reconnaissance de l'état de catastrophe naturelle ou technologique et le niveau de sismicité réglementaire attaché à la commune.

Il est librement consultable en mairie de **Saint-Nazaire**, à la Direction départementale des territoires et de la mer des Pyrénées-Orientales (DDTM) et accessible depuis le site internet des services de l'État dans le département à l'adresse suivante :

<http://www.pyrenees-orientales.gouv.fr/Politiques-publiques/Environnement-eau-risques-naturels-et-technologiques/Risques-naturels-et-technologiques/Information-des-Acquereurs-et-des-Locataires-IAL/Dossier-communal-d-information>

Le document communal d'information sera mis à jour au regard des conditions mentionnées à l'article L 125-5 du code de l'environnement.

Article 2 :

Une copie du présent arrêté et du document communal d'information qui lui est annexé est adressée au maire de la commune de **Saint-Nazaire** et à la Chambre départementale des notaires.

Le présent arrêté sera affiché en mairie. L'affichage en mairie est justifié par un certificat d'affichage du maire transmis à la DDTM des Pyrénées-Orientales – Service Eau et Risques – Prévention des risques naturels – 2 rue Jean Richepin – BP 50909 – 66020 PERPIGNAN CEDEX.

Le présent arrêté est publié au recueil des actes administratifs de l'État dans le département et fera l'objet d'un avis de publication dans le journal L'Indépendant.

Article 3 :

Monsieur le Secrétaire Général de Préfecture, Messieurs les Sous-préfets, Monsieur le Maire et Monsieur le Directeur départemental des territoires et de la mer sont chargés, chacun en ce qui le concerne, de l'exécution du présent arrêté.

Le Préfet
Philippe CHOPIN



PRÉFECTURE DES PYRÉNÉES-ORIENTALES

FICHE SYNTHÉTIQUE COMMUNALE POUR LE RENSEIGNEMENT DE L'INFORMATION ACQUÉREUR-LOCATAIRE

Code postal : Commune de Code INSEE :

1. Annexe à l'arrêté préfectoral

du mis à jour le

2. Situation de la commune au regard d'un ou plusieurs plans de prévention de risques naturels prévisibles [PPRN]

La commune est concernée par le périmètre d'un PPR N oui non

PPR approuvé date aléa

Le règlement du PPRN comprend des prescriptions de travaux oui non

Confer le règlement du PPR (pas de mesures de réduction de la vulnérabilité des biens existants)

Les documents de référence sont :

PPR (rapport de présentation, règlement, carte du zonage réglementaire, carte des aléas)

<http://www.pyrenees-orientales.gouv.fr/Politiques-publiques/Environnement-eau-risques-naturels-et-technologiques/Risques-naturels-et-technologiques/Information-des-Acquereurs-et-des-Locataires-IAL/Dossiers-communaux-d-information/SAINT-NAZAIRE>

Consultable sur Internet

Dossier départemental des risques majeurs (DDRM)

<http://www.pyrenees-orientales.gouv.fr/Politiques-publiques/Environnement-eau-risques-naturels-et-technologiques/Risques-naturels-et-technologiques/Le-DDRM-des-Pyrenees-Orientales>

La commune est concernée par le périmètre d'un autre PPR N oui non

date aléa

Le règlement du PPRN comprend des prescriptions de travaux oui non

Confer le règlement du PPR (pas de mesures de réduction de la vulnérabilité des biens existants)

Les documents de référence sont :

Consultable sur Internet

3. Situation de la commune au regard d'un plan de prévention des risques miniers [PPRM]

La commune est concernée par le périmètre d'un PPR M oui non

date aléa

Le règlement du PPR M comprend des prescriptions de travaux oui non

Confer le règlement du PPR M (pas de mesures de réduction de la vulnérabilité des biens existants)

Les documents de référence sont :

Consultable sur Internet

4. Situation de la commune au regard d'un plan de prévention de risques technologiques [PPRT]

La commune est concernée par le périmètre d'un PPR T oui non

date effet

Le règlement du PPRT comprend des prescriptions de travaux oui non

Confer le règlement du PPR T (pas de mesures de réduction de la vulnérabilité des biens existants)

Les documents de référence sont :

5. Situation de la commune au regard du zonage réglementaire pour la prise en compte de la sismicité

La commune est située dans une zone de sismicité classée

zone 1

zone 2

zone 3

zone 4

zone 5

Très faible

Faible

Modérée

Moyenne

Forte

Article D 563-8-1 sur la répartition des communes entre les cinq zones de sismicité disponible sur le site internet :

https://www.legifrance.gouv.fr/affichCodeArticle.do?jsessionid=D6116E9F001FF892353CD4562814C1CA.tplgfr21s_1?idArticle=LEGIARTI000030066108&cidTexte=LEGITEXT000006074220&categorieLien=id&dateTexte=

Carte de zonage du BRGM disponible sur le site internet de l'État dans les Pyrénées-Orientales :

<http://www.pyrenees-orientales.gouv.fr/Politiques-publiques/Environnement-eau-risques-naturels-et-technologiques/Risques-naturels-et-technologiques/Les-risques-naturels/Risque-sismique>

6. Situation de l'immeuble au regard du zonage réglementaire à potentiel radon

L'immeuble se situe dans une commune à potentiel radon classée en niveau 3

oui

non

Cartographie du potentiel radon par commune consultable sur le site : <https://www.irsn.fr/FR/connaissances/Environnement/expertises-radioactivite-naturelle/radon/Pages/5-cartographie-potentiel-radon-commune.aspx>

Arrêté du 27 juin 2018 portant délimitation des zones à potentiel radon du territoire français disponible sur le site :

<https://www.legifrance.gouv.fr/affichTexte.do?cidTexte=JORFTEXT000037131346&categorieLien=id>

7. Information relative à la pollution de sols

Le terrain est situé en secteur d'information sur les sols (SIS)

oui

non

Aucun secteur d'information sur les sols (SIS) n'a été arrêté dans le département des Pyrénées-orientales

Les SIS sont en cours de consultation dans les Pyrénées-Orientales.

Site de référence : <http://www.georisques.gouv.fr/dossiers/pollution-des-sols-sis-et-anciens-sites-industriels>

8. Arrêtés portant ou ayant porté reconnaissance de l'état de catastrophe naturelle ou technologique

La commune est concernée depuis 1982 par un ou plusieurs arrêtés

Ces données sont disponibles sur le site : http://www.georisques.gouv.fr/connaître_les_risques_pres_de_chez_soi/ma_commune_face_aux_risques/rapport?codeInsee=66186

Pièces complémentaires

9. Cartographie et autres documents

Extraits de documents ou de dossiers permettant la localisation des immeubles au regard des risques encourus

Porter à connaissance (PàC) du 11 juillet 2019 relatif aux règles de gestion du risque inondation et aux cartographies communales de synthèse des risques d'inondation :

Consultable sur le site internet de l'État dans les Pyrénées-Orientales :

<http://www.pyrenees-orientales.gouv.fr/Politiques-publiques/Environnement-eau-risques-naturels-et-technologiques/Risques-naturels-et-technologiques/Porters-a-connaissance/Le-risque-inondation>

Ce PàC intègre l'aléa du PPR, la cartographie directive inondation et l'atlas des zones inondables

Cartographie directive inondation

<http://www.pyrenees-orientales.gouv.fr/Politiques-publiques/Environnement-eau-risques-naturels-et-technologiques/Risques-naturels-et-technologiques/Directive-Inondations>

Atlas des zones inondables :

<http://www.occitanie.developpement-durable.gouv.fr/les-atlas-departementaux-des-zones-inondables-adzi-r507.html>

10. Textes réglementaires

Disponibles sur le site Légifrance : <https://www.legifrance.gouv.fr/>

PPR = Plan de Prévention des Risques ; PER = Plan d'Exposition aux risques ; PSS = Plan des surfaces submersibles ; R III-3 =

Autres risques connus à ce jour sur la commune

Le dossier de transmission des informations aux maires sur les risques majeurs pouvant concerner la commune est consultable sur internet à l'adresse suivante :

<http://www.pyrenees-orientales.gouv.fr/Politiques-publiques/Environnement-eau-risques-naturels-et-technologiques/Risques-naturels-et-technologiques/Transmission-des-informations-aux-maires-TIM>

Les éléments d'informations concernant les risques pouvant intéresser la commune sont également disponibles aux adresses suivantes :

Risque de rupture de digues:

- Risque de rupture de digues :

<http://www.pyrenees-orientales.gouv.fr/Politiques-publiques/Environnement-eau-risques-naturels-et-technologiques/Risques-naturels-et-technologiques/Les-risques-technologiques/Rupture-de-barrage>

Mouvement de terrain :

- Risque de glissement, d'éboulement, d'effondrement ou de coulée de terrain :

http://www.georisques.gouv.fr/connaitre_les_risques_pres_de_chez_so/ma_commune_face_aux_risques/rapport?codeInsee=66186

- Mouvements différentiels de terrain lié au phénomène de retrait gonflement des argiles :

<https://www.georisques.gouv.fr/dossiers/argiles/donnees#/dpt/66/com/66186>

Date d'élaboration de la présente fiche :

12 juin 2020

PRÉFET DES PYRÉNÉES-ORIENTALES

**Direction Départementale
des Territoires et de la Mer**
Service Eau et Risques

Unité Prévention des risques

Dossier suivi par :
Magali GANIER

☎ : 04.68.38.10.54
📠 : 04.68.38.10.59
✉ : magali.ganier
@pyrenees-orientales.gouv.fr

Perpignan, le **24 JUIN 2020**

ARRÊTÉ PRÉFECTORAL n°DDTM/SER/2020**176-0010**

relatif à l'élaboration de l'état des risques naturels et technologiques majeurs de biens immobiliers sur la commune de Saint-Paul-de-Fenouillet

LE PRÉFET DES PYRÉNÉES-ORIENTALES
Chevalier de la Légion d'Honneur,
Chevalier de l'Ordre national du Mérite,

VU le code général des collectivités territoriales ;

VU le code de l'environnement, notamment les articles L 125-5 et R 125-23 à R 125-27 ;

VU le décret n° 2010-1254 du 22 octobre 2010 relatif à la prévention du risque sismique ;

VU le décret n° 2010-1255 du 22 octobre 2010 portant délimitation des zones de sismicité du territoire français ;

VU l'arrêté du 27 juin 2018 portant délimitation des zones à potentiel radon du territoire français ;

VU l'arrêté préfectoral n°DDTM/SER/2019365-0002 du 31/12/2019 fixant la liste des communes soumises à l'obligation d'information prévue à l'article L 125-5 du code de l'environnement ;

SUR proposition de Monsieur le Directeur départemental des territoires et de la mer ;

ARRÊTE

Article 1 :

Les documents nécessaires à l'élaboration de l'état des risques pour l'information des acquéreurs et des locataires de biens immobiliers situés sur la commune **de Saint-Paul-de-Fenouillet** comprend la mention des risques naturels et technologiques pris en compte, la cartographie des zones exposées, l'intitulé des documents auxquels le vendeur ou le bailleur peut se référer, le lien internet de la liste actualisée des arrêtés ayant porté reconnaissance de l'état de catastrophe naturelle ou technologique et le niveau de sismicité réglementaire attaché à la commune.

Il est librement consultable en mairie **de Saint-Paul-de-Fenouillet**, à la Direction départementale des territoires et de la mer des Pyrénées-Orientales (DDTM) et accessible depuis le site internet des services de l'État dans le département à l'adresse suivante :

<http://www.pyrenees-orientales.gouv.fr/Politiques-publiques/Environnement-eau-risques-naturels-et-technologiques/Risques-naturels-et-technologiques/Information-des-Acquereurs-et-des-Locataires-IAL/Dossier-communal-d-information>

Le document communal d'information sera mis à jour au regard des conditions mentionnées à l'article L 125-5 du code de l'environnement.

Article 2 :

Une copie du présent arrêté et du document communal d'information qui lui est annexé est adressée au maire de la commune **de Saint-Paul-de-Fenouillet** et à la Chambre départementale des notaires.

Le présent arrêté sera affiché en mairie. L'affichage en mairie est justifié par un certificat d'affichage du maire transmis à la DDTM des Pyrénées-Orientales – Service Eau et Risques – Prévention des risques naturels – 2 rue Jean Richepin – BP 50909 – 66020 PERPIGNAN CEDEX.

Le présent arrêté est publié au recueil des actes administratifs de l'État dans le département et fera l'objet d'un avis de publication dans le journal L'Indépendant.

Article 3 :

Monsieur le Secrétaire Général de Préfecture, Messieurs les Sous-préfets, Monsieur le Maire et Monsieur le Directeur départemental des territoires et de la mer sont chargés, chacun en ce qui le concerne, de l'exécution du présent arrêté.

Le Préfet
Philippe CHOPIN





PRÉFECTURE DES PYRÉNÉES-ORIENTALES

FICHE SYNTHÉTIQUE COMMUNALE POUR LE RENSEIGNEMENT DE L'INFORMATION ACQUÉREUR-LOCATAIRE

Code postal : Commune de Code INSEE :

1. Annexe à l'arrêté préfectoral

DDTM/SER/2020176-0010 du mis à jour le

2. Situation de la commune au regard d'un ou plusieurs plans de prévention de risques naturels prévisibles [PPRN]

La commune est concernée par le périmètre d'un PPR N oui non

PPR approuvé date aléa

Le règlement du PPRN comprend des prescriptions de travaux oui non

Confer le règlement du PPR (pas de mesures de réduction de la vulnérabilité des biens existants)

Les documents de référence sont :

PPR (rapport de présentation, règlement, carte du zonage réglementaire, carte des aléas)

<http://www.pyrenees-orientales.gouv.fr/Politiques-publiques/Environnement-eau-risques-naturels-et-technologiques/Risques-naturels-et-technologiques/Information-des-Acquereurs-et-des-Locataires-IAL/Dossiers-communaux-d-information/SAINT-PAUL-DE-FENOUILLET>

Consultable sur Internet

Dossier départemental des risques majeurs (DDRM)

<http://www.pyrenees-orientales.gouv.fr/Politiques-publiques/Environnement-eau-risques-naturels-et-technologiques/Risques-naturels-et-technologiques/Le-DDRM-des-Pyrenees-Orientales>

La commune est concernée par le périmètre d'un autre PPR N oui non

date aléa

Le règlement du PPRN comprend des prescriptions de travaux oui non

Confer le règlement du PPR (pas de mesures de réduction de la vulnérabilité des biens existants)

Les documents de référence sont :

Consultable sur Internet

3. Situation de la commune au regard d'un plan de prévention des risques miniers [PPRM]

La commune est concernée par le périmètre d'un PPR M oui non

date aléa

Le règlement du PPR M comprend des prescriptions de travaux oui non

Confer le règlement du PPR M (pas de mesures de réduction de la vulnérabilité des biens existants)

Les documents de référence sont :

Consultable sur Internet

4. Situation de la commune au regard d'un plan de prévention de risques technologiques [PPRT]

La commune est concernée par le périmètre d'un PPR T oui non

date effet

Le règlement du PPRT comprend des prescriptions de travaux oui non

Confer le règlement du PPR T (pas de mesures de réduction de la vulnérabilité des biens existants)

Les documents de référence sont :

5. Situation de la commune au regard du zonage réglementaire pour la prise en compte de la sismicité

La commune est située dans une zone de sismicité classée

zone 1 zone 2 zone 3 zone 4 zone 5
 Très faible Faible Modérée Moyenne Forte

Article D 563-8-1 sur la répartition des communes entre les cinq zones de sismicité disponible sur le site internet : https://www.legifrance.gouv.fr/affichCodeArticle.do?jsessionid=D6116E9F001FF892353CD4562814C1CA.tplgfr21s_1?idArticle=LEGIARTI000030066108&cidTexte=LEGITEXT000006074220&categorieLien=id&dateTexte=

Carte de zonage du BRGM disponible sur le site internet de l'État dans les Pyrénées-Orientales :

<http://www.pyrenees-orientales.gouv.fr/Politiques-publiques/Environnement-eau-risques-naturels-et-technologiques/Risques-naturels-et-technologiques/Les-risques-naturels/Risque-sismique>

6. Situation de l'immeuble au regard du zonage réglementaire à potentiel radon

L'immeuble se situe dans une commune à potentiel radon classée en niveau 3 oui non

Cartographie du potentiel radon par commune consultable sur le site : <https://www.irsn.fr/FR/connaissances/Environnement/expertises-radioactivite-naturelle/radon/Pages/5-cartographie-potentiel-radon-commune.aspx>

Arrêté du 27 juin 2018 portant délimitation des zones à potentiel radon du territoire français disponible sur le site : <https://www.legifrance.gouv.fr/affichTexte.do?cidTexte=JORFTEXT000037131346&categorieLien=id>

7. Information relative à la pollution de sols

Le terrain est situé en secteur d'information sur les sols (SIS) oui non

Aucun secteur d'information sur les sols (SIS) n'a été arrêté dans le département des Pyrénées-orientales

Les SIS sont en cours de consultation dans les Pyrénées-Orientales.

Site de référence : <http://www.georisques.gouv.fr/dossiers/pollution-des-sols-sis-et-anciens-sites-industriels>

8. Arrêtés portant ou ayant porté reconnaissance de l'état de catastrophe naturelle ou technologique

La commune est concernée depuis 1982 par un ou plusieurs arrêtés

Ces données sont disponibles sur le site : http://www.georisques.gouv.fr/connaitre_les_risques_pres_de_chez_soil_ma_commune_face_aux_risques/rapport?codeInsee=66187

Pièces complémentaires

9. Cartographie et autres documents

Extraits de documents ou de dossiers permettant la localisation des immeubles au regard des risques encourus

Cartographie directive inondation

<http://www.pyrenees-orientales.gouv.fr/Politiques-publiques/Environnement-eau-risques-naturels-et-technologiques/Risques-naturels-et-technologiques/Directive-Inondations>

Atlas des zones inondables :

<http://www.occitanie.developpement-durable.gouv.fr/les-atlas-departementaux-des-zones-inondables-adzi-r507.html>

10. Textes réglementaires

Disponibles sur le site Légifrance : <https://www.legifrance.gouv.fr/>

PPR = Plan de Prévention des Risques ; PER = Plan d'Exposition aux risques ; PSS= Plan des surfaces submersibles ; R III-3 = cartographie des risques selon la procédure R11-3 du code de l'Urbanisme

Autres risques connus à ce jour sur la commune

Le dossier de transmission des informations aux maires sur les risques majeurs pouvant concerner la commune est consultable sur internet à l'adresse suivante :

<http://www.pyrenees-orientales.gouv.fr/Politiques-publiques/Environnement-eau-risques-naturels-et-technologiques/Risques-naturels-et-technologiques/Transmission-des-informations-aux-maires-TIM>

Les éléments d'informations concernant les risques pouvant intéresser la commune sont également disponibles aux adresses suivantes :

Incendie de forêt :

- La commune est concernée par un risque de feux de forêt

<http://www.pyrenees-orientales.gouv.fr/Politiques-publiques/Environnement-eau-risques-naturels-et-technologiques/Risques-naturels-et-technologiques/Les-risques-naturels/Risque-incendie-de-foret>

Risque minier : la commune est concernée par le risque minier

Transport de matières dangereuses :

- Risque de transport de matières dangereuses :

<http://www.pyrenees-orientales.gouv.fr/Politiques-publiques/Environnement-eau-risques-naturels-et-technologiques/Risques-naturels-et-technologiques/Les-risques-technologiques/Transport-de-matieres-dangereuses>

Mouvement de terrain :

- Risque de glissement, d'éboulement, d'effondrement ou de coulée de terrain :

http://www.georisques.gouv.fr/connaitre_les_risques_pres_de_chez_soi/ma_commune_face_aux_risques/rapport?codeInsee=66187

- Mouvements différentiels de terrain lié au phénomène de retrait gonflement des argiles :

<https://www.georisques.gouv.fr/dossiers/argiles/donnees#/dpt/66/com/66187>

Date d'élaboration de la présente fiche :

12 juin 2020

PRÉFET DES PYRÉNÉES-ORIENTALES

**Direction Départementale
des Territoires et de la Mer**
Service Eau et Risques

Unité Prévention des risques

Dossier suivi par :
Magali GANIER

☎ : 04.68.38.10.54
☎ : 04.68.38.10.59
✉ : magali.ganier
@pyrenees-orientales.gouv.fr

Perpignan, le **24 JUIN 2020**

ARRÊTÉ PRÉFECTORAL n°DDTM/SER/2020/176-0011

relatif à l'élaboration de l'état des risques naturels et technologiques majeurs de biens immobiliers sur la commune de Saint-Pierre-dels-Forcats

LE PRÉFET DES PYRÉNÉES-ORIENTALES
Chevalier de la Légion d'Honneur,
Chevalier de l'Ordre national du Mérite,

VU le code général des collectivités territoriales ;

VU le code de l'environnement, notamment les articles L 125-5 et R 125-23 à R 125-27 ;

VU le décret n° 2010-1254 du 22 octobre 2010 relatif à la prévention du risque sismique ;

VU le décret n° 2010-1255 du 22 octobre 2010 portant délimitation des zones de sismicité du territoire français ;

VU l'arrêté du 27 juin 2018 portant délimitation des zones à potentiel radon du territoire français ;

VU l'arrêté préfectoral n°DDTM/SER/2019365-0002 du 31/12/2019 fixant la liste des communes soumises à l'obligation d'information prévue à l'article L 125-5 du code de l'environnement ;

SUR proposition de Monsieur le Directeur départemental des territoires et de la mer ;

ARRÊTE

Article 1 :

Les documents nécessaires à l'élaboration de l'état des risques pour l'information des acquéreurs et des locataires de biens immobiliers situés sur la commune de **Saint-Pierre-dels-Forcats** comprend la mention des risques naturels et technologiques pris en compte, la cartographie des zones exposées, l'intitulé des documents auxquels le vendeur ou le bailleur peut se référer, le lien internet de la liste actualisée des arrêtés ayant porté reconnaissance de l'état de catastrophe naturelle ou technologique et le niveau de sismicité réglementaire attaché à la commune.

Il est librement consultable en mairie de **Saint-Pierre-dels-Forcats**, à la Direction départementale des territoires et de la mer des Pyrénées-Orientales (DDTM) et accessible depuis le site internet des services de l'État dans le département à l'adresse suivante :

<http://www.pyrenees-orientales.gouv.fr/Politiques-publiques/Environnement-eau-risques-naturels-et-technologiques/Risques-naturels-et-technologiques/Information-des-Acquereurs-et-des-Locataires-IAL/Dossier-communal-d-information>

Le document communal d'information sera mis à jour au regard des conditions mentionnées à l'article L 125-5 du code de l'environnement.

Article 2 :

Une copie du présent arrêté et du document communal d'information qui lui est annexé est adressée au maire de la commune de **Saint-Pierre-dels-Forcats** et à la Chambre départementale des notaires.

Le présent arrêté sera affiché en mairie. L'affichage en mairie est justifié par un certificat d'affichage du maire transmis à la DDTM des Pyrénées-Orientales – Service Eau et Risques – Prévention des risques naturels – 2 rue Jean Richepin – BP 50909 – 66020 PERPIGNAN CEDEX.

Le présent arrêté est publié au recueil des actes administratifs de l'État dans le département et fera l'objet d'un avis de publication dans le journal L'Indépendant.

Article 3 :

Monsieur le Secrétaire Général de Préfecture, Messieurs les Sous-préfets, Monsieur le Maire et Monsieur le Directeur départemental des territoires et de la mer sont chargés, chacun en ce qui le concerne, de l'exécution du présent arrêté.

Le Préfet
Philippe SHOPIN



PRÉFECTURE DES PYRÉNÉES-ORIENTALES

FICHE SYNTHÉTIQUE COMMUNALE POUR LE RENSEIGNEMENT DE L'INFORMATION ACQUÉREUR-LOCATAIRE

Code postal :
66210

Commune de
Saint-Pierre-dels-Forcats

Code INSEE :
66188

1. Annexe à l'arrêté préfectoral

**DDTM/SER/2020176-
0011**

du

24/06/20

mis à jour le

2. Situation de la commune au regard d'un ou plusieurs plans de prévention de risques naturels prévisibles [PPRN]

La commune est concernée par le périmètre d'un PPR N oui non

date aléa

Le règlement du PPRN comprend des prescriptions de travaux oui non

Confer le règlement du PPR (pas de mesures de réduction de la vulnérabilité des biens existants)

Les documents de référence sont :

Consultable sur Internet
Dossier départemental des risques majeurs (DDRM)
<http://www.pyrenees-orientales.gouv.fr/Politiques-publiques/Environnement-eau-risques-naturels-et-technologiques/Risques-naturels-et-technologiques/Le-DDRM-des-Pyrenees-Orientales>

La commune est concernée par le périmètre d'un autre PPR N oui non

date aléa

Le règlement du PPRN comprend des prescriptions de travaux oui non

Confer le règlement du PPR (pas de mesures de réduction de la vulnérabilité des biens existants)

Les documents de référence sont :

Consultable sur Internet

3. Situation de la commune au regard d'un plan de prévention des risques miniers [PPRM]

La commune est concernée par le périmètre d'un PPR M oui non

date aléa

Le règlement du PPR M comprend des prescriptions de travaux oui non

Confer le règlement du PPR M (pas de mesures de réduction de la vulnérabilité des biens existants)

Les documents de référence sont :

Consultable sur Internet

4. Situation de la commune au regard d'un plan de prévention de risques technologiques [PPRT]

La commune est concernée par le périmètre d'un PPR T oui non

date effet

Le règlement du PPRT comprend des prescriptions de travaux oui non

Confer le règlement du PPR T (pas de mesures de réduction de la vulnérabilité des biens existants)

Les documents de référence sont :

Consultable sur Internet

5. Situation de la commune au regard du zonage réglementaire pour la prise en compte de la sismicité

La commune est située dans une zone de sismicité classée

zone 1 zone 2 zone 3 zone 4 zone 5
Très faible Faible Modérée Moyenne Forte

Article D 563-8-1 sur la répartition des communes entre les cinq zones de sismicité disponible sur le site internet : https://www.legifrance.gouv.fr/affichCodeArticle.do?sessionId=D6116E9F001FF892353CD4562814C1CA.tplgfr21s_1?idArticle=LEGIARTI000030066108&cidTexte=LEGITEXT000006074220&categorieLien=id&dateTexte=

Carte de zonage du BRGM disponible sur le site internet de l'État dans les Pyrénées-Orientales :

<http://www.pyrenees-orientales.gouv.fr/Politiques-publiques/Environnement-eau-risques-naturels-et-technologiques/Risques-naturels-et-technologiques/Les-risques-naturels/Risque-sismique>

6. Situation de l'immeuble au regard du zonage réglementaire à potentiel radon

L'immeuble se situe dans une commune à potentiel radon classée en niveau 3 oui non

Cartographie du potentiel radon par commune consultable sur le site : <https://www.irsn.fr/FR/connaissances/Environnement/expertises-radioactivite-naturelle/radon/Pages/5-cartographie-potentiel-radon-commune.aspx>

Arrêté du 27 juin 2018 portant délimitation des zones à potentiel radon du territoire français disponible sur le site :

<https://www.legifrance.gouv.fr/affichTexte.do?cidTexte=JORFTEXT000037131346&categorieLien=id>

7. Information relative à la pollution de sols

Le terrain est situé en secteur d'information sur les sols (SIS) oui non

Aucun secteur d'information sur les sols (SIS) n'a été arrêté dans le département des Pyrénées-orientales

Les SIS sont en cours de consultation dans les Pyrénées-Orientales.

Site de référence : <http://www.georisques.gouv.fr/dossiers/pollution-des-sols-sis-et-anciens-sites-industriels>

8. Arrêtés portant ou ayant porté reconnaissance de l'état de catastrophe naturelle ou technologique

La commune est concernée depuis 1982 par un ou plusieurs arrêtés

Ces données sont disponibles sur le site : http://www.georisques.gouv.fr/connaitre_les_risques_pres_de_chez_soil_ma_commune_face_aux_risques/rapport?codeInsee=66188

Pièces complémentaires

9. Cartographie et autres documents

Extraits de documents ou de dossiers permettant la localisation des immeubles au regard des risques encourus

Cartographie directive inondation

<http://www.pyrenees-orientales.gouv.fr/Politiques-publiques/Environnement-eau-risques-naturels-et-technologiques/Risques-naturels-et-technologiques/Directive-Inondations>

Atlas des zones inondables :

<http://www.occitanie.developpement-durable.gouv.fr/les-atlas-departementaux-des-zones-inondables-adzi-r507.html>

10. Textes réglementaires

Disponibles sur le site Légifrance : <https://www.legifrance.gouv.fr/>

PPR = Plan de Prévention des Risques ; PER = Plan d'Exposition aux risques ; PSS= Plan des surfaces submersibles ; R III-3 = cartographie des risques selon la procédure R11-3 du code de l'Urbanisme

Autres risques connus à ce jour sur la commune

Le dossier de transmission des informations aux maires sur les risques majeurs pouvant concerner la commune est consultable sur internet à l'adresse suivante :

<http://www.pyrenees-orientales.gouv.fr/Politiques-publiques/Environnement-eau-risques-naturels-et-technologiques/Risques-naturels-et-technologiques/Transmission-des-informations-aux-maires-TIM>

Les éléments d'informations concernant les risques pouvant intéresser la commune sont également disponibles aux adresses suivantes :

Incendie de forêt :

- La commune est concernée par un risque de feux de forêt

<http://www.pyrenees-orientales.gouv.fr/Politiques-publiques/Environnement-eau-risques-naturels-et-technologiques/Risques-naturels-et-technologiques/Les-risques-naturels/Risque-incendie-de-foret>

Avalanche :

- La commune fait l'objet d'un Porté à connaissance de risque d'avalanche

<http://www.pyrenees-orientales.gouv.fr/Politiques-publiques/Environnement-eau-risques-naturels-et-technologiques/Risques-naturels-et-technologiques/Les-risques-naturels/Risque-avalanche>

Mouvement de terrain :

- Risque de glissement, d'éboulement, d'effondrement ou de coulée de terrain :

http://www.georisques.gouv.fr/connaitre_les_risques_pres_de_chez_soi/ma_commune_face_aux_risques/rapport?codeInsee=66188

- Mouvements différentiels de terrain lié au phénomène de retrait gonflement des argiles :

<https://www.georisques.gouv.fr/dossiers/argiles/donnees#/dpt/66/com/66188>

Date d'élaboration de la présente fiche :

12 juin 2020

PRÉFET DES PYRÉNÉES-ORIENTALES

Direction Départementale des Territoires et de la Mer

Service Eau et Risques

Unité Prévention des risques

Dossier suivi par :
Magali GANIER

☎ : 04.68.38.10.54
☎ : 04.68.38.10.59
✉ : magali.ganier
@pyrenees-orientales.gouv.fr

Perpignan, le **24 JUIN 2020**

ARRÊTÉ PRÉFECTORAL n°DDTM/SER/2020**176-0012**

relatif à l'élaboration de l'état des risques naturels et technologiques majeurs de biens immobiliers sur la commune de Saleilles

LE PRÉFET DES PYRÉNÉES-ORIENTALES
Chevalier de la Légion d'Honneur,
Chevalier de l'Ordre national du Mérite,

VU le code général des collectivités territoriales ;

VU le code de l'environnement, notamment les articles L 125-5 et R 125-23 à R 125-27 ;

VU le décret n° 2010-1254 du 22 octobre 2010 relatif à la prévention du risque sismique ;

VU le décret n° 2010-1255 du 22 octobre 2010 portant délimitation des zones de sismicité du territoire français ;

VU l'arrêté du 27 juin 2018 portant délimitation des zones à potentiel radon du territoire français ;

VU l'arrêté préfectoral n°DDTM/SER/2019365-0002 du 31/12/2019 fixant la liste des communes soumises à l'obligation d'information prévue à l'article L 125-5 du code de l'environnement ;

VU le porter à connaissance relatif aux règles de gestion du risque inondation ;

SUR proposition de Monsieur le Directeur départemental des territoires et de la mer ;

ARRÊTE

Article 1 :

Les documents nécessaires à l'élaboration de l'état des risques pour l'information des acquéreurs et des locataires de biens immobiliers situés sur la commune **de Saleilles** comprend la mention des risques naturels et technologiques pris en compte, la cartographie des zones exposées, l'intitulé des documents auxquels le vendeur ou le bailleur peut se référer, le lien internet de la liste actualisée des arrêtés ayant porté reconnaissance de l'état de catastrophe naturelle ou technologique et le niveau de sismicité réglementaire attaché à la commune.

Il est librement consultable en mairie **de Saleilles**, à la Direction départementale des territoires et de la mer des Pyrénées-Orientales (DDTM) et accessible depuis le site internet des services de l'État dans le département à l'adresse suivante :

<http://www.pyrenees-orientales.gouv.fr/Politiques-publiques/Environnement-eau-risques-naturels-et-technologiques/Risques-naturels-et-technologiques/Information-des-Acquereurs-et-des-Locataires-IAL/Dossier-communal-d-information>

Le document communal d'information sera mis à jour au regard des conditions mentionnées à l'article L 125-5 du code de l'environnement.

Article 2 :


Une copie du présent arrêté et du document communal d'information qui lui est annexé est adressée au maire de la commune **de Saleilles** et à la Chambre départementale des notaires.

Le présent arrêté sera affiché en mairie. L'affichage en mairie est justifié par un certificat d'affichage du maire transmis à la DDTM des Pyrénées-Orientales – Service Eau et Risques – Prévention des risques naturels – 2 rue Jean Richepin – BP 50909 – 66020 PERPIGNAN CEDEX.

Le présent arrêté est publié au recueil des actes administratifs de l'État dans le département et fera l'objet d'un avis de publication dans le journal L'Indépendant.

Article 3 :

Monsieur le Secrétaire Général de Préfecture, Messieurs les Sous-préfets, Monsieur le Maire et Monsieur le Directeur départemental des territoires et de la mer sont chargés, chacun en ce qui le concerne, de l'exécution du présent arrêté.


Le Préfet
Philippe SNOPI

PRÉFECTURE DES PYRÉNÉES-ORIENTALES

**FICHE SYNTHÉTIQUE COMMUNALE POUR LE RENSEIGNEMENT
DE L'INFORMATION ACQUÉREUR-LOCATAIRE**

Code postal : <input type="text" value="66280"/>	Commune de <input type="text" value="Saleilles"/>	Code INSEE : <input type="text" value="66189"/>
--	---	---

1. Annexe à l'arrêté préfectoral

du mis à jour le

2. Situation de la commune au regard d'un ou plusieurs plans de prévention de risques naturels prévisibles [PPRN]

La commune est concernée par le périmètre d'un PPR N oui non

PPR approuvé	date	<input type="text" value="21/02/97"/>	aléa	Inondation
---------------------	------	---------------------------------------	------	-------------------

Le règlement du PPRN comprend des prescriptions de travaux oui non

Confer le règlement du PPR (pas de mesures de réduction de la vulnérabilité des biens existants)

Les documents de référence sont :

PPR (rapport de présentation, règlement, carte du zonage réglementaire, carte des aléas)

<http://www.pyrenees-orientales.gouv.fr/Politiques-publiques/Environnement-eau-risques-naturels-et-technologiques/Risques-naturels-et-technologiques/IAL-Information-Acquereurs-Locataires/Dossier-communal-d-information/SAEILLES>

Consultable sur Internet

Dossier départemental des risques majeurs (DDRM)

<http://www.pyrenees-orientales.gouv.fr/Politiques-publiques/Environnement-eau-risques-naturels-et-technologiques/Risques-naturels-et-technologiques/Le-DDRM-des-Pyrenees-Orientales>

La commune est concernée par le périmètre d'un autre PPR N oui non

<input type="text"/>	date	<input type="text"/>	aléa	<input type="text"/>
----------------------	------	----------------------	------	----------------------

Le règlement du PPRN comprend des prescriptions de travaux oui non

Confer le règlement du PPR (pas de mesures de réduction de la vulnérabilité des biens existants)

Les documents de référence sont :

<input type="text"/>	Consultable sur Internet	<input type="checkbox"/>
----------------------	--------------------------	--------------------------

3. Situation de la commune au regard d'un plan de prévention des risques miniers [PPRM]

La commune est concernée par le périmètre d'un PPR M oui non

<input type="text"/>	date	<input type="text"/>	aléa	<input type="text"/>
----------------------	------	----------------------	------	----------------------

Le règlement du PPR M comprend des prescriptions de travaux oui non

Confer le règlement du PPR M (pas de mesures de réduction de la vulnérabilité des biens existants)

Les documents de référence sont :

<input type="text"/>	Consultable sur Internet	<input type="checkbox"/>
----------------------	--------------------------	--------------------------

4. Situation de la commune au regard d'un plan de prévention de risques technologiques [PPRT]

La commune est concernée par le périmètre d'un PPR T oui non

<input type="text"/>	date	<input type="text"/>	effet	<input type="text"/>
----------------------	------	----------------------	-------	----------------------

Le règlement du PPRT comprend des prescriptions de travaux oui non

Confer le règlement du PPR T (pas de mesures de réduction de la vulnérabilité des biens existants)

Les documents de référence sont :

Consultable sur Internet

5. Situation de la commune au regard du zonage réglementaire pour la prise en compte de la sismicité

La commune est située dans une zone de sismicité classée

zone 1

Très faible

zone 2

Faible

zone 3

Modérée

zone 4

Moyenne

zone 5

Forte

Article D 563-8-1 sur la répartition des communes entre les cinq zones de sismicité disponible sur le site internet :

https://www.legifrance.gouv.fr/affichCodeArticle.do?sessionId=D6116E9F001FF892353CD4562814C1CA.tplgfr21s_1?idArticle=LEGIARTI000030066108&cidTexte=LEGITEXT000006074220&categorieLien=id&dateTexte=

Carte de zonage du BRGM disponible sur le site internet de l'État dans les Pyrénées-Orientales :

<http://www.pyrenees-orientales.gouv.fr/Politiques-publiques/Environnement-eau-risques-naturels-et-technologiques/Risques-naturels-et-technologiques/Les-risques-naturels/Risque-sismique>

6. Situation de l'immeuble au regard du zonage réglementaire à potentiel radon

L'immeuble se situe dans une commune à potentiel radon classée en niveau 3

oui

non

Cartographie du potentiel radon par commune consultable sur le site : <https://www.irsn.fr/FR/connaissances/Environnement/expertises-radioactivite-naturelle/radon/Pages/5-cartographie-potentiel-radon-commune.aspx>

Arrêté du 27 juin 2018 portant délimitation des zones à potentiel radon du territoire français disponible sur le site :

<https://www.legifrance.gouv.fr/affichTexte.do?cidTexte=JORFTEXT000037131346&categorieLien=id>

7. Information relative à la pollution de sols

Le terrain est situé en secteur d'information sur les sols (SIS)

oui

non

Aucun secteur d'information sur les sols (SIS) n'a été arrêté dans le département des Pyrénées-orientales

Les SIS sont en cours de consultation dans les Pyrénées-Orientales.

Site de référence : <http://www.georisques.gouv.fr/dossiers/pollution-des-sols-sis-et-anciens-sites-industriels>

8. Arrêtés portant ou ayant porté reconnaissance de l'état de catastrophe naturelle ou technologique

La commune est concernée depuis 1982 par un ou plusieurs arrêtés

Ces données sont disponibles sur le site : http://www.georisques.gouv.fr/connaître_les_risques_pres_de_chez_soi/ma_commune_face_aux_risques/rapport?codeInsee=66189

Pièces complémentaires

9. Cartographie et autres documents

Extraits de documents ou de dossiers permettant la localisation des immeubles au regard des risques encourus

Porter à connaissance (PàC) du 11 juillet 2019 relatif aux règles de gestion du risque inondation et aux cartographies communales de synthèse des risques d'inondation :

Consultable sur le site internet de l'État dans les Pyrénées-Orientales :

<http://www.pyrenees-orientales.gouv.fr/Politiques-publiques/Environnement-eau-risques-naturels-et-technologiques/Risques-naturels-et-technologiques/Porters-a-connaissance/Le-risque-inondation>

Ce PàC intègre l'aléa du PPR, la cartographie directive inondation et l'atlas des zones inondables

Cartographie directive inondation

<http://www.pyrenees-orientales.gouv.fr/Politiques-publiques/Environnement-eau-risques-naturels-et-technologiques/Risques-naturels-et-technologiques/Directive-Inondations>

Atlas des zones inondables :

<http://www.occitanie.developpement-durable.gouv.fr/les-atlas-departementaux-des-zones-inondables-adzi-r507.html>

10. Textes réglementaires

Disponibles sur le site Légifrance : <https://www.legifrance.gouv.fr/>

Autres risques connus à ce jour sur la commune

Le dossier de transmission des informations aux maires sur les risques majeurs pouvant concerner la commune est consultable sur internet à l'adresse suivante :

<http://www.pyrenees-orientales.gouv.fr/Politiques-publiques/Environnement-eau-risques-naturels-et-technologiques/Risques-naturels-et-technologiques/Transmission-des-informations-aux-maires-TIM>

Les éléments d'informations concernant les risques pouvant intéresser la commune sont également disponibles aux adresses suivantes :

Transport de matières dangereuses et risque de rupture de digues:

- Risque de transport de matières dangereuses :

<http://www.pyrenees-orientales.gouv.fr/Politiques-publiques/Environnement-eau-risques-naturels-et-technologiques/Risques-naturels-et-technologiques/Les-risques-technologiques/Transport-de-matieres-dangereuses>

- Risque de rupture de digues :

<http://www.pyrenees-orientales.gouv.fr/Politiques-publiques/Environnement-eau-risques-naturels-et-technologiques/Risques-naturels-et-technologiques/Les-risques-technologiques/Rupture-de-barrage>

Mouvement de terrain :

- Risque de glissement, d'éboulement, d'effondrement ou de coulée de terrain :

http://www.georisques.gouv.fr/connaitre_les_risques_pres_de_chez_so/ma_commune_face_aux_risques/rapport?codeInsee=66189

- Mouvements différentiels de terrain lié au phénomène de retrait gonflement des argiles :

<https://www.georisques.gouv.fr/dossiers/argiles/donnees#/dpt/66/com/66189>

Date d'élaboration de la présente fiche :

12 juin 2020

PRÉFET DES PYRÉNÉES-ORIENTALES

**Direction Départementale
des Territoires et de la Mer**
Service Eau et Risques

Unité Prévention des risques

Dossier suivi par :
Magali GANIER

☎ : 04.68.38.10.54
☎ : 04.68.38.10.59
✉ : magali.ganier
@pyrenees-orientales.gouv.fr

Perpignan, le **24 JUIN 2020**

ARRÊTÉ PRÉFECTORAL n°DDTM/SER/2020 **176-0013**

relatif à l'élaboration de l'état des risques naturels et technologiques majeurs de biens immobiliers sur la commune de Salses-le-Château

LE PRÉFET DES PYRÉNÉES-ORIENTALES
Chevalier de la Légion d'Honneur,
Chevalier de l'Ordre national du Mérite,

VU le code général des collectivités territoriales ;

VU le code de l'environnement, notamment les articles L 125-5 et R 125-23 à R 125-27 ;

VU le décret n° 2010-1254 du 22 octobre 2010 relatif à la prévention du risque sismique ;

VU le décret n° 2010-1255 du 22 octobre 2010 portant délimitation des zones de sismicité du territoire français ;

VU l'arrêté du 27 juin 2018 portant délimitation des zones à potentiel radon du territoire français ;

VU l'arrêté préfectoral n°DDTM/SER/2019365-0002 du 31/12/2019 fixant la liste des communes soumises à l'obligation d'information prévue à l'article L 125-5 du code de l'environnement ;

VU le porter à connaissance relatif aux règles de gestion du risque inondation ;

SUR proposition de Monsieur le Directeur départemental des territoires et de la mer ;

ARRÊTE

Article 1 :

Les documents nécessaires à l'élaboration de l'état des risques pour l'information des acquéreurs et des locataires de biens immobiliers situés sur la commune **de Salses-le-Château** comprend la mention des risques naturels et technologiques pris en compte, la cartographie des zones exposées, l'intitulé des documents auxquels le vendeur ou le bailleur peut se référer, le lien internet de la liste actualisée des arrêtés ayant porté reconnaissance de l'état de catastrophe naturelle ou technologique et le niveau de sismicité réglementaire attaché à la commune.

Il est librement consultable en mairie **de Salses-le-Château**, à la Direction départementale des territoires et de la mer des Pyrénées-Orientales (DDTM) et accessible depuis le site internet des services de l'État dans le département à l'adresse suivante :

<http://www.pyrenees-orientales.gouv.fr/Politiques-publiques/Environnement-eau-risques-naturels-et-technologiques/Risques-naturels-et-technologiques/Information-des-Acquereurs-et-des-Locataires-IAL/Dossier-communal-d-information>

Le document communal d'information sera mis à jour au regard des conditions mentionnées à l'article L 125-5 du code de l'environnement.

Article 2 :

Une copie du présent arrêté et du document communal d'information qui lui est annexé est adressée au maire de la commune **de Salses-le-Château** et à la Chambre départementale des notaires.


Le présent arrêté sera affiché en mairie. L'affichage en mairie est justifié par un certificat d'affichage du maire transmis à la DDTM des Pyrénées-Orientales – Service Eau et Risques – Prévention des risques naturels – 2 rue Jean Richepin – BP 50909 – 66020 PERPIGNAN CEDEX.

Le présent arrêté est publié au recueil des actes administratifs de l'État dans le département et fera l'objet d'un avis de publication dans le journal L'Indépendant.

Article 3 :

Monsieur le Secrétaire Général de Préfecture, Messieurs les Sous-préfets, Monsieur le Maire et Monsieur le Directeur départemental des territoires et de la mer sont chargés, chacun en ce qui le concerne, de l'exécution du présent arrêté.

Le Préfet
Philippe CHOPIN





PRÉFECTURE DES PYRÉNÉES-ORIENTALES

FICHE SYNTHÉTIQUE COMMUNALE POUR LE RENSEIGNEMENT DE L'INFORMATION ACQUÉREUR-LOCATAIRE

Code postal : Commune de Code INSEE :

1. Annexe à l'arrêté préfectoral

du mis à jour le

2. Situation de la commune au regard d'un ou plusieurs plans de prévention de risques naturels prévisibles [PPRN]

La commune est concernée par le périmètre d'un PPR N oui non

date aléa

Le règlement du PPRN comprend des prescriptions de travaux oui non

Confer le règlement du PPR (pas de mesures de réduction de la vulnérabilité des biens existants)

Les documents de référence sont :

Consultable sur Internet

Dossier départemental des risques majeurs (DDRM)

<http://www.pyrenees-orientales.gouv.fr/Politiques-publiques/Environnement-eau-risques-naturels-et-technologiques/Risques-naturels-et-technologiques/Le-DDRM-des-Pyrenees-Orientales>

La commune est concernée par le périmètre d'un autre PPR N oui non

date aléa

Le règlement du PPRN comprend des prescriptions de travaux oui non

Confer le règlement du PPR (pas de mesures de réduction de la vulnérabilité des biens existants)

Les documents de référence sont :

Consultable sur Internet

3. Situation de la commune au regard d'un plan de prévention des risques miniers [PPRM]

La commune est concernée par le périmètre d'un PPR M oui non

date aléa

Le règlement du PPR M comprend des prescriptions de travaux oui non

Confer le règlement du PPR M (pas de mesures de réduction de la vulnérabilité des biens existants)

Les documents de référence sont :

Consultable sur Internet

4. Situation de la commune au regard d'un plan de prévention de risques technologiques [PPRT]

La commune est concernée par le périmètre d'un PPR T oui non

date effet

Le règlement du PPRT comprend des prescriptions de travaux oui non

Confer le règlement du PPR T (pas de mesures de réduction de la vulnérabilité des biens existants)

Les documents de référence sont :

PPRT (règlement, cartographie)

<http://www.pyrenees-orientales.gouv.fr/Politiques-publiques/Environnement-eau-risques-naturels-et-technologiques/Risques-naturels-et-technologiques/Plan-de-Prevention-des-Risques-Naturels-Previsibles-PPRNP/PPR-approuves-ou-modifies-par-arrete-prefectoral> Consultable sur Internet

5. Situation de la commune au regard du zonage réglementaire pour la prise en compte de la sismicité

La commune est située dans une zone de sismicité classée

zone 1 zone 2 zone 3 zone 4 zone 5
Très faible Faible Modérée Moyenne Forte

Article D 563-8-1 sur la répartition des communes entre les cinq zones de sismicité disponible sur le site internet : https://www.legifrance.gouv.fr/affichCodeArticle.do?sessionId=D6116E9F001FF892353CD4562814C1CA.tplgr21s_1?idArticle=LEGIARTI000030066108&cidTexte=LEGITEXT000006074220&categorieLien=id&dateTexte=

Carte de zonage du BRGM disponible sur le site internet de l'État dans les Pyrénées-Orientales :

<http://www.pyrenees-orientales.gouv.fr/Politiques-publiques/Environnement-eau-risques-naturels-et-technologiques/Risques-naturels-et-technologiques/Les-risques-naturels/Risque-sismique>

6. Situation de l'immeuble au regard du zonage réglementaire à potentiel radon

L'immeuble se situe dans une commune à potentiel radon classée en niveau 3 oui non

Cartographie du potentiel radon par commune consultable sur le site : <https://www.irsn.fr/FR/connaissances/Environnement/expertises-radioactivite-naturelle/radon/Pages/5-cartographie-potentiel-radon-commune.aspx>

Arrêté du 27 juin 2018 portant délimitation des zones à potentiel radon du territoire français disponible sur le site : <https://www.legifrance.gouv.fr/affichTexte.do?cidTexte=JORFTEXT000037131346&categorieLien=id>

7. Information relative à la pollution de sols

Le terrain est situé en secteur d'information sur les sols (SIS) oui non

Aucun secteur d'information sur les sols (SIS) n'a été arrêté dans le département des Pyrénées-orientales

Les SIS sont en cours de consultation dans les Pyrénées-Orientales.

Site de référence : <http://www.georisques.gouv.fr/dossiers/pollution-des-sols-sis-et-anciens-sites-industriels>

8. Arrêtés portant ou ayant porté reconnaissance de l'état de catastrophe naturelle ou technologique

La commune est concernée depuis 1982 par un ou plusieurs arrêtés

Ces données sont disponibles sur le site : http://www.georisques.gouv.fr/connaitre_les_risques_pres_de_chez_soil_ma_commune_face_aux_risques/rapport?codeInsee=66190

Pièces complémentaires

9. Cartographie et autres documents

Extraits de documents ou de dossiers permettant la localisation des immeubles au regard des risques encourus

Porter à connaissance (PàC) du 11 juillet 2019 relatif aux règles de gestion du risque inondation et aux cartographies communales de synthèse des risques d'inondation :

Consultable sur le site internet de l'État dans les Pyrénées-Orientales :

<http://www.pyrenees-orientales.gouv.fr/Politiques-publiques/Environnement-eau-risques-naturels-et-technologiques/Risques-naturels-et-technologiques/Porters-a-connaissance/Le-risque-inondation>

Ce PàC intègre l'aléa du PPR, la cartographie directive inondation et l'atlas des zones inondables

Cartographie directive inondation

<http://www.pyrenees-orientales.gouv.fr/Politiques-publiques/Environnement-eau-risques-naturels-et-technologiques/Risques-naturels-et-technologiques/Directive-Inondations>

Atlas des zones inondables :

<http://www.occitanie.developpement-durable.gouv.fr/les-atlas-departementaux-des-zones-inondables-adzi-r507.html>

10. Textes réglementaires

Disponibles sur le site Légifrance : <https://www.legifrance.gouv.fr/>

PPR = Plan de Prévention des Risques ; PER = Plan d'Exposition aux risques ; PSS = Plan des surfaces submersibles ; R III-3 = cartographie des risques selon la procédure R11-3 du code de l'Urbanisme

Autres risques connus à ce jour sur la commune

Le dossier de transmission des informations aux maires sur les risques majeurs pouvant concerner la commune est consultable sur internet à l'adresse suivante :

<http://www.pyrenees-orientales.gouv.fr/Politiques-publiques/Environnement-eau-risques-naturels-et-technologiques/Risques-naturels-et-technologiques/Transmission-des-informations-aux-maires-TIM>

Les éléments d'informations concernant les risques pouvant intéresser la commune sont également disponibles aux adresses suivantes :

Incendie de forêt :

- La commune est concernée par un risque de feux de forêt

<http://www.pyrenees-orientales.gouv.fr/Politiques-publiques/Environnement-eau-risques-naturels-et-technologiques/Risques-naturels-et-technologiques/Les-risques-naturels/Risque-incendie-de-foret>

Transport de matières dangereuses et risque de rupture de barrage :

- Risque de transport de matières dangereuses :

<http://www.pyrenees-orientales.gouv.fr/Politiques-publiques/Environnement-eau-risques-naturels-et-technologiques/Risques-naturels-et-technologiques/Les-risques-technologiques/Transport-de-matieres-dangereuses>

- Risque de rupture de barrage :

<http://www.pyrenees-orientales.gouv.fr/Politiques-publiques/Environnement-eau-risques-naturels-et-technologiques/Risques-naturels-et-technologiques/Les-risques-technologiques/Rupture-de-barrage>

Mouvement de terrain :

- Risque de glissement, d'éboulement, d'effondrement ou de coulée de terrain :

http://www.georisques.gouv.fr/connaître_les_risques_pres_de_chez_soï/ma_commune_face_aux_risques/rapport?codeInsee=66190

- Mouvements différentiels de terrain lié au phénomène de retrait gonflement des argiles :

[https://www.georisques.gouv.fr/dossiers/argiles/donnees#/dpt/66/com/66190,](https://www.georisques.gouv.fr/dossiers/argiles/donnees#/dpt/66/com/66190)

Date d'élaboration de la présente fiche :

12 juin 2020

PRÉFET DES PYRÉNÉES-ORIENTALES

**Direction Départementale
des Territoires et de la Mer**
Service Eau et Risques

Unité Prévention des risques

Dossier suivi par :
Magali GANIER

☎ : 04.68.38.10.54
📠 : 04.68.38.10.59
✉ : magali.ganier
@pyrenees-orientales.gouv.fr

Perpignan, le **24** JUIN 2020

ARRÊTÉ PRÉFECTORAL n°DDTM/SER/2020 **176-0014**

relatif à l'élaboration de l'état des risques naturels et technologiques majeurs de biens immobiliers sur la commune de Sansa

LE PRÉFET DES PYRÉNÉES-ORIENTALES
Chevalier de la Légion d'Honneur,
Chevalier de l'Ordre national du Mérite,

VU le code général des collectivités territoriales ;

VU le code de l'environnement, notamment les articles L 125-5 et R 125-23 à R 125-27 ;

VU le décret n° 2010-1254 du 22 octobre 2010 relatif à la prévention du risque sismique ;

VU le décret n° 2010-1255 du 22 octobre 2010 portant délimitation des zones de sismicité du territoire français ;

VU l'arrêté du 27 juin 2018 portant délimitation des zones à potentiel radon du territoire français ;

VU l'arrêté préfectoral n°DDTM/SER/2019365-0002 du 31/12/2019 fixant la liste des communes soumises à l'obligation d'information prévue à l'article L 125-5 du code de l'environnement ;

SUR proposition de Monsieur le Directeur départemental des territoires et de la mer ;

ARRÊTE

Article 1 :

Les documents nécessaires à l'élaboration de l'état des risques pour l'information des acquéreurs et des locataires de biens immobiliers situés sur la commune de Sansa comprend la mention des risques naturels et technologiques pris en compte, la cartographie des zones exposées, l'intitulé des documents auxquels le vendeur ou le bailleur peut se référer, le lien internet de la liste actualisée des arrêtés ayant porté reconnaissance de l'état de catastrophe naturelle ou technologique et le niveau de sismicité réglementaire attaché à la commune.

Il est librement consultable en mairie de Sansa, à la Direction départementale des territoires et de la mer des Pyrénées-Orientales (DDTM) et accessible depuis le site internet des services de l'État dans le département à l'adresse suivante :

<http://www.pyrenees-orientales.gouv.fr/Politiques-publiques/Environnement-eau-risques-naturels-et-technologiques/Risques-naturels-et-technologiques/Information-des-Acquereurs-et-des-Locataires-IAL/Dossier-communal-d-information>

Le document communal d'information sera mis à jour au regard des conditions mentionnées à l'article L 125-5 du code de l'environnement.

Article 2 :

Une copie du présent arrêté et du document communal d'information qui lui est annexé est adressée au maire de la commune de Sansa et à la Chambre départementale des notaires.

Le présent arrêté sera affiché en mairie. L'affichage en mairie est justifié par un certificat d'affichage du maire transmis à la DDTM des Pyrénées-Orientales – Service Eau et Risques – Prévention des risques naturels – 2 rue Jean Richepin – BP 50909 – 66020 PERPIGNAN CEDEX.

Le présent arrêté est publié au recueil des actes administratifs de l'État dans le département et fera l'objet d'un avis de publication dans le journal L'Indépendant.

Article 3 :

Monsieur le Secrétaire Général de Préfecture, Messieurs les Sous-préfets, Monsieur le Maire et Monsieur le Directeur départemental des territoires et de la mer sont chargés, chacun en ce qui le concerne, de l'exécution du présent arrêté.


Le Préfet
Philippe CHOPIN



PRÉFECTURE DES PYRÉNÉES-ORIENTALES

FICHE SYNTHÉTIQUE COMMUNALE POUR LE RENSEIGNEMENT DE L'INFORMATION ACQUÉREUR-LOCATAIRE

Code postal : Commune de Code INSEE :

1. Annexe à l'arrêté préfectoral

DDTM/SER/2020176-0014 du mis à jour le

2. Situation de la commune au regard d'un ou plusieurs plans de prévention de risques naturels prévisibles [PPRN]

La commune est concernée par le périmètre d'un PPR N oui non

date aléa

Le règlement du PPRN comprend des prescriptions de travaux oui non

Confer le règlement du PPR (pas de mesures de réduction de la vulnérabilité des biens existants)

Les documents de référence sont :

Consultable sur Internet
Dossier départemental des risques majeurs (DDRM)
<http://www.pyrenees-orientales.gouv.fr/Politiques-publiques/Environnement-eau-risques-naturels-et-technologiques/Risques-naturels-et-technologiques/Le-DDRM-des-Pyrenees-Orientales>

La commune est concernée par le périmètre d'un autre PPR N oui non

date aléa

Le règlement du PPRN comprend des prescriptions de travaux oui non

Confer le règlement du PPR (pas de mesures de réduction de la vulnérabilité des biens existants)

Les documents de référence sont :

Consultable sur Internet

3. Situation de la commune au regard d'un plan de prévention des risques miniers [PPRM]

La commune est concernée par le périmètre d'un PPR M oui non

date aléa

Le règlement du PPR M comprend des prescriptions de travaux oui non

Confer le règlement du PPR M (pas de mesures de réduction de la vulnérabilité des biens existants)

Les documents de référence sont :

Consultable sur Internet

4. Situation de la commune au regard d'un plan de prévention de risques technologiques [PPRT]

La commune est concernée par le périmètre d'un PPR T oui non

date effet

Le règlement du PPRT comprend des prescriptions de travaux oui non

Confer le règlement du PPR T (pas de mesures de réduction de la vulnérabilité des biens existants)

Les documents de référence sont :

Consultable sur Internet

5. Situation de la commune au regard du zonage réglementaire pour la prise en compte de la sismicité

La commune est située dans une zone de sismicité classée

zone 1

Très faible

zone 2

Faible

zone 3

Modérée

zone 4

Moyenne

zone 5

Forte

Article D 563-8-1 sur la répartition des communes entre les cinq zones de sismicité disponible sur le site internet :

https://www.legifrance.gouv.fr/affichCodeArticle.do?sessionId=D6116E9F001FF892353CD4562814C1CA.tplgfr21s_1?idArticle=LEGIARTI000030066108&cidTexte=LEGITEXT000006074220&categorieLien=id&dateTexte=

Carte de zonage du BRGM disponible sur le site internet de l'État dans les Pyrénées-Orientales :

<http://www.pyrenees-orientales.gouv.fr/Politiques-publiques/Environnement-eau-risques-naturels-et-technologiques/Risques-naturels-et-technologiques/Les-risques-naturels/Risque-sismique>

6. Situation de l'immeuble au regard du zonage réglementaire à potentiel radon

L'immeuble se situe dans une commune à potentiel radon classée en niveau 3

oui

non

Cartographie du potentiel radon par commune consultable sur le site : <https://www.irsn.fr/FR/connaissances/Environnement/expertises-radioactivite-naturelle/radon/Pages/5-cartographie-potentiel-radon-commune.aspx>

Arrêté du 27 juin 2018 portant délimitation des zones à potentiel radon du territoire français disponible sur le site :

<https://www.legifrance.gouv.fr/affichTexte.do?cidTexte=JORFTEXT000037131346&categorieLien=id>

7. Information relative à la pollution de sols

Le terrain est situé en secteur d'information sur les sols (SIS)

oui

non

Aucun secteur d'information sur les sols (SIS) n'a été arrêté dans le département des Pyrénées-orientales

Les SIS sont en cours de consultation dans les Pyrénées-Orientales.

Site de référence : <http://www.georisques.gouv.fr/dossiers/pollution-des-sols-sis-et-anciens-sites-industriels>

8. Arrêtés portant ou ayant porté reconnaissance de l'état de catastrophe naturelle ou technologique

La commune est concernée depuis 1982 par un ou plusieurs arrêtés

Ces données sont disponibles sur le site : http://www.georisques.gouv.fr/connaitre_les_risques_pres_de_chez_soil_ma_commune_face_aux_risques/rapport?codeInsee=66191

Pièces complémentaires

9. Cartographie et autres documents

Extraits de documents ou de dossiers permettant la localisation des immeubles au regard des risques encourus

Cartographie directive inondation

<http://www.pyrenees-orientales.gouv.fr/Politiques-publiques/Environnement-eau-risques-naturels-et-technologiques/Risques-naturels-et-technologiques/Directive-Inondations>

Atlas des zones inondables :

<http://www.occitanie.developpement-durable.gouv.fr/les-atlas-departementaux-des-zones-inondables-adzi-r507.html>

10. Textes réglementaires

Disponibles sur le site Légifrance : <https://www.legifrance.gouv.fr/>

PPR = Plan de Prévention des Risques ; PER = Plan d'Exposition aux risques ; PSS= Plan des surfaces submersibles ; R III-3 = cartographie des risques selon la procédure R11-3 du code de l'Urbanisme

Autres risques connus à ce jour sur la commune

Le dossier de transmission des informations aux maires sur les risques majeurs pouvant concerner la commune est consultable sur internet à l'adresse suivante :

<http://www.pyrenees-orientales.gouv.fr/Politiques-publiques/Environnement-eau-risques-naturels-et-technologiques/Risques-naturels-et-technologiques/Transmission-des-informations-aux-maires-TIM>

Les éléments d'informations concernant les risques pouvant intéresser la commune sont également disponibles aux adresses suivantes :

Incendie de forêt :

- La commune est concernée par un risque de feux de forêt

<http://www.pyrenees-orientales.gouv.fr/Politiques-publiques/Environnement-eau-risques-naturels-et-technologiques/Risques-naturels-et-technologiques/Les-risques-naturels/Risque-incendie-de-foret>

Avalanche :

- La commune fait l'objet d'un Porté à connaissance de risque d'avalanche

<http://www.pyrenees-orientales.gouv.fr/Politiques-publiques/Environnement-eau-risques-naturels-et-technologiques/Risques-naturels-et-technologiques/Les-risques-naturels/Risque-avalanche>

Mouvement de terrain :

- Risque de glissement, d'éboulement, d'effondrement ou de coulée de terrain :

http://www.georisques.gouv.fr/connaître_les_risques_pres_de_chez_soi/ma_commune_face_aux_risques/rapport?codeInsee=66191

- Mouvements différentiels de terrain lié au phénomène de retrait gonflement des argiles :

<https://www.georisques.gouv.fr/dossiers/argiles/donnees#/dpt/66/com/66191>

Date d'élaboration de la présente fiche :

12 juin 2020

PRÉFET DES PYRÉNÉES-ORIENTALES

**Direction Départementale
des Territoires et de la Mer**
Service Eau et Risques

Unité Prévention des risques

Dossier suivi par :
Magali GANIER

☎ : 04.68.38.10.54
📠 : 04.68.38.10.59
✉ : magali.ganier
@pyrenees-orientales.gouv.fr

Perpignan, le **24 JUIN 2020**

ARRÊTÉ PRÉFECTORAL n°DDTM/SER/2020 **176-0015**

relatif à l'élaboration de l'état des risques naturels et technologiques majeurs de biens immobiliers sur la commune de Sauto

LE PRÉFET DES PYRÉNÉES-ORIENTALES
Chevalier de la Légion d'Honneur,
Chevalier de l'Ordre national du Mérite,

VU le code général des collectivités territoriales ;

VU le code de l'environnement, notamment les articles L 125-5 et R 125-23 à R 125-27 ;

VU le décret n° 2010-1254 du 22 octobre 2010 relatif à la prévention du risque sismique ;

VU le décret n° 2010-1255 du 22 octobre 2010 portant délimitation des zones de sismicité du territoire français ;

VU l'arrêté du 27 juin 2018 portant délimitation des zones à potentiel radon du territoire français ;

VU l'arrêté préfectoral n°DDTM/SER/2019365-0002 du 31/12/2019 fixant la liste des communes soumises à l'obligation d'information prévue à l'article L 125-5 du code de l'environnement ;

SUR proposition de Monsieur le Directeur départemental des territoires et de la mer ;

ARRÊTE

Article 1 :

Les documents nécessaires à l'élaboration de l'état des risques pour l'information des acquéreurs et des locataires de biens immobiliers situés sur la commune **de Sauto** comprend la mention des risques naturels et technologiques pris en compte, la cartographie des zones exposées, l'intitulé des documents auxquels le vendeur ou le bailleur peut se référer, le lien internet de la liste actualisée des arrêtés ayant porté reconnaissance de l'état de catastrophe naturelle ou technologique et le niveau de sismicité réglementaire attaché à la commune.

Il est librement consultable en mairie **de Sauto**, à la Direction départementale des territoires et de la mer des Pyrénées-Orientales (DDTM) et accessible depuis le site internet des services de l'État dans le département à l'adresse suivante :

<http://www.pyrenees-orientales.gouv.fr/Politiques-publiques/Environnement-eau-risques-naturels-et-technologiques/Risques-naturels-et-technologiques/Information-des-Acquereurs-et-des-Locataires-IAL/Dossier-communal-d-information>

Le document communal d'information sera mis à jour au regard des conditions mentionnées à l'article L 125-5 du code de l'environnement.

Article 2 :

Une copie du présent arrêté et du document communal d'information qui lui est annexé est adressée au maire de la commune **de Sauto** et à la Chambre départementale des notaires.

Le présent arrêté sera affiché en mairie. L'affichage en mairie est justifié par un certificat d'affichage du maire transmis à la DDTM des Pyrénées-Orientales – Service Eau et Risques – Prévention des risques naturels – 2 rue Jean Richepin – BP 50909 – 66020 PERPIGNAN CEDEX.

Le présent arrêté est publié au recueil des actes administratifs de l'État dans le département et fera l'objet d'un avis de publication dans le journal L'Indépendant.

Article 3 :

Monsieur le Secrétaire Général de Préfecture, Messieurs les Sous-préfets, Monsieur le Maire et Monsieur le Directeur départemental des territoires et de la mer sont chargés, chacun en ce qui le concerne, de l'exécution du présent arrêté.

Le Préfet
Philippe CHOPIN



PRÉFET DES PYRÉNÉES-ORIENTALES

**Direction Départementale
des Territoires et de la Mer**
Service Eau et Risques

Unité Prévention des risques

Dossier suivi par :
Magali GANIER

☎ : 04.68.38.10.54
☎ : 04.68.38.10.59
✉ : magali.ganier
@pyrenees-orientales.gouv.fr

Perpignan, le **24 JUIN 2020**

ARRÊTÉ PRÉFECTORAL n°DDTM/SER/2020~~196~~-0016

relatif à l'élaboration de l'état des risques naturels et technologiques majeurs de biens immobiliers sur la commune de Serdinya

LE PRÉFET DES PYRÉNÉES-ORIENTALES
Chevalier de la Légion d'Honneur,
Chevalier de l'Ordre national du Mérite,

VU le code général des collectivités territoriales ;

VU le code de l'environnement, notamment les articles L 125-5 et R 125-23 à R 125-27 ;

VU le décret n° 2010-1254 du 22 octobre 2010 relatif à la prévention du risque sismique ;

VU le décret n° 2010-1255 du 22 octobre 2010 portant délimitation des zones de sismicité du territoire français ;

VU l'arrêté du 27 juin 2018 portant délimitation des zones à potentiel radon du territoire français ;

VU l'arrêté préfectoral n°DDTM/SER/2019365-0002 du 31/12/2019 fixant la liste des communes soumises à l'obligation d'information prévue à l'article L 125-5 du code de l'environnement ;

SUR proposition de Monsieur le Directeur départemental des territoires et de la mer ;

ARRÊTE

Article 1 :

Les documents nécessaires à l'élaboration de l'état des risques pour l'information des acquéreurs et des locataires de biens immobiliers situés sur la commune **de Serdinya** comprend la mention des risques naturels et technologiques pris en compte, la cartographie des zones exposées, l'intitulé des documents auxquels le vendeur ou le bailleur peut se référer, le lien internet de la liste actualisée des arrêtés ayant porté reconnaissance de l'état de catastrophe naturelle ou technologique et le niveau de sismicité réglementaire attaché à la commune.

Il est librement consultable en mairie **de Serdinya**, à la Direction départementale des territoires et de la mer des Pyrénées-Orientales (DDTM) et accessible depuis le site internet des services de l'État dans le département à l'adresse suivante :

<http://www.pyrenees-orientales.gouv.fr/Politiques-publiques/Environnement-eau-risques-naturels-et-technologiques/Risques-naturels-et-technologiques/Information-des-Acquereurs-et-des-Locataires-IAL/Dossier-communal-d-information>

Le document communal d'information sera mis à jour au regard des conditions mentionnées à l'article L 125-5 du code de l'environnement.

Article 2 :

Une copie du présent arrêté et du document communal d'information qui lui est annexé est adressée au maire de la commune **de Serdinya** et à la Chambre départementale des notaires.

Le présent arrêté sera affiché en mairie. L'affichage en mairie est justifié par un certificat d'affichage du maire transmis à la DDTM des Pyrénées-Orientales – Service Eau et Risques – Prévention des risques naturels – 2 rue Jean Richepin – BP 50909 – 66020 PERPIGNAN CEDEX.

Le présent arrêté est publié au recueil des actes administratifs de l'État dans le département et fera l'objet d'un avis de publication dans le journal L'Indépendant.

Article 3 :

Monsieur le Secrétaire Général de Préfecture, Messieurs les Sous-préfets, Monsieur le Maire et Monsieur le Directeur départemental des territoires et de la mer sont chargés, chacun en ce qui le concerne, de l'exécution du présent arrêté.


Préfet
PHILIPPE CHOPIN



PRÉFECTURE DES PYRÉNÉES-ORIENTALES

FICHE SYNTHÉTIQUE COMMUNALE POUR LE RENSEIGNEMENT DE L'INFORMATION ACQUÉREUR-LOCATAIRE

Code postal : Commune de Code INSEE :

1. Annexe à l'arrêté préfectoral

DDTM/SER/2020176-0016 du mis à jour le

2. Situation de la commune au regard d'un ou plusieurs plans de prévention de risques naturels prévisibles [PPRN]

La commune est concernée par le périmètre d'un PPR N oui non

date aléa

Le règlement du PPRN comprend des prescriptions de travaux oui non

Confer le règlement du PPR (pas de mesures de réduction de la vulnérabilité des biens existants)

Les documents de référence sont :

Consultable sur Internet
Dossier départemental des risques majeurs (DDRM)
<http://www.pyrenees-orientales.gouv.fr/Politiques-publiques/Environnement-eau-risques-naturels-et-technologiques/Risques-naturels-et-technologiques/Le-DDRM-des-Pyrenees-Orientales>

La commune est concernée par le périmètre d'un autre PPR N oui non

date aléa

Le règlement du PPRN comprend des prescriptions de travaux oui non

Confer le règlement du PPR (pas de mesures de réduction de la vulnérabilité des biens existants)

Les documents de référence sont :

Consultable sur Internet

3. Situation de la commune au regard d'un plan de prévention des risques miniers [PPRM]

La commune est concernée par le périmètre d'un PPR M oui non

date aléa

Le règlement du PPR M comprend des prescriptions de travaux oui non

Confer le règlement du PPR M (pas de mesures de réduction de la vulnérabilité des biens existants)

Les documents de référence sont :

Consultable sur Internet

4. Situation de la commune au regard d'un plan de prévention de risques technologiques [PPRT]

La commune est concernée par le périmètre d'un PPR T oui non

date effet

Le règlement du PPRT comprend des prescriptions de travaux oui non

Confer le règlement du PPR T (pas de mesures de réduction de la vulnérabilité des biens existants)

Les documents de référence sont :

Consultable sur Internet

5. Situation de la commune au regard du zonage réglementaire pour la prise en compte de la sismicité

La commune est située dans une zone de sismicité classée

zone 1

zone 2

zone 3

zone 4

zone 5

Très faible

Faible

Modérée

Moyenne

Forte

Article D 563-8-1 sur la répartition des communes entre les cinq zones de sismicité disponible sur le site internet :

https://www.legifrance.gouv.fr/affichCodeArticle.do?sessionId=D6116E9F001FF892353CD4562814C1CA.tplgfr21s_1?idArticle=LEGIARTI000030066108&cidTexte=LEGITEXT000006074220&categorieLien=id&dateTexte=

Carte de zonage du BRGM disponible sur le site internet de l'État dans les Pyrénées-Orientales :

<http://www.pyrenees-orientales.gouv.fr/Politiques-publiques/Environnement-eau-risques-naturels-et-technologiques/Risques-naturels-et-technologiques/Les-risques-naturels/Risque-sismique>

6. Situation de l'immeuble au regard du zonage réglementaire à potentiel radon

L'immeuble se situe dans une commune à potentiel radon classée en niveau 3

oui

non

Cartographie du potentiel radon par commune consultable sur le site : <https://www.irsn.fr/FR/connaissances/Environnement/expertises-radioactivite-naturelle/radon/Pages/5-cartographie-potentiel-radon-commune.aspx>

Arrêté du 27 juin 2018 portant délimitation des zones à potentiel radon du territoire français disponible sur le site :

<https://www.legifrance.gouv.fr/affichTexte.do?cidTexte=JORFTEXT000037131346&categorieLien=id>

7. Information relative à la pollution de sols

Le terrain est situé en secteur d'information sur les sols (SIS)

oui

non

Aucun secteur d'information sur les sols (SIS) n'a été arrêté dans le département des Pyrénées-orientales

Les SIS sont en cours de consultation dans les Pyrénées-Orientales.

Site de référence : <http://www.georisques.gouv.fr/dossiers/pollution-des-sols-sis-et-anciens-sites-industriels>

8. Arrêtés portant ou ayant porté reconnaissance de l'état de catastrophe naturelle ou technologique

La commune est concernée depuis 1982 par un ou plusieurs arrêtés

Ces données sont disponibles sur le site : http://www.georisques.gouv.fr/connaitre_les_risques_pres_de_chez_soil_ma_commune_face_aux_risques/rapport?codeInsee=66193

Pièces complémentaires

9. Cartographie et autres documents

Extraits de documents ou de dossiers permettant la localisation des immeubles au regard des risques encourus

Cartographie directive inondation

<http://www.pyrenees-orientales.gouv.fr/Politiques-publiques/Environnement-eau-risques-naturels-et-technologiques/Risques-naturels-et-technologiques/Directive-Inondations>

Atlas des zones inondables :

<http://www.occitanie.developpement-durable.gouv.fr/les-atlas-departementaux-des-zones-inondables-adzi-r507.html>

10. Textes réglementaires

Disponibles sur le site Légifrance : <https://www.legifrance.gouv.fr/>

PPR = Plan de Prévention des Risques ; PER = Plan d'Exposition aux risques ; PSS= Plan des surfaces submersibles ; R III-3 = cartographie des risques selon la procédure R11-3 du code de l'Urbanisme

Autres risques connus à ce jour sur la commune

Le dossier de transmission des informations aux maires sur les risques majeurs pouvant concerner la commune est consultable sur internet à l'adresse suivante :

<http://www.pyrenees-orientales.gouv.fr/Politiques-publiques/Environnement-eau-risques-naturels-et-technologiques/Risques-naturels-et-technologiques/Transmission-des-informations-aux-maires-TIM>

Les éléments d'informations concernant les risques pouvant intéresser la commune sont également disponibles aux adresses suivantes :

Incendie de forêt :

- La commune est concernée par un risque de feux de forêt

<http://www.pyrenees-orientales.gouv.fr/Politiques-publiques/Environnement-eau-risques-naturels-et-technologiques/Risques-naturels-et-technologiques/Les-risques-naturels/Risque-incendie-de-foret>

Transport de matières dangereuses et risque de rupture de barrage :

- Risque de transport de matières dangereuses :

<http://www.pyrenees-orientales.gouv.fr/Politiques-publiques/Environnement-eau-risques-naturels-et-technologiques/Risques-naturels-et-technologiques/Les-risques-technologiques/Transport-de-matieres-dangereuses>

- Risque de rupture de barrage :

<http://www.pyrenees-orientales.gouv.fr/Politiques-publiques/Environnement-eau-risques-naturels-et-technologiques/Risques-naturels-et-technologiques/Les-risques-technologiques/Rupture-de-barrage>

Mouvement de terrain :

- Risque de glissement, d'éboulement, d'effondrement ou de coulée de terrain :

http://www.georisques.gouv.fr/connaitre_les_risques_pres_de_chez_so/ma_commune_face_aux_risques/rapport?codeInsee=66193

- Mouvements différentiels de terrain lié au phénomène de retrait gonflement des argiles :

<https://www.georisques.gouv.fr/dossiers/argiles/donnees#/dpt/66/com/66193>

Date d'élaboration de la présente fiche :

12 juin 2020

PRÉFET DES PYRÉNÉES-ORIENTALES

**Direction Départementale
des Territoires et de la Mer**
Service Eau et Risques

Unité Prévention des risques

Dossier suivi par :
Magali GANIER

☎ : 04.68.38.10.54
📠 : 04.68.38.10.59
✉ : magali.ganier
@pyrenees-orientales.gouv.fr

Perpignan, le **24 JUIN 2020**

ARRÊTÉ PRÉFECTORAL n°DDTM/SER/2020 **176-0017**

relatif à l'élaboration de l'état des risques naturels et technologiques majeurs de biens immobiliers sur la commune de Serralongue

LE PRÉFET DES PYRÉNÉES-ORIENTALES

Chevalier de la Légion d'Honneur,
Chevalier de l'Ordre national du Mérite,

VU le code général des collectivités territoriales ;

VU le code de l'environnement, notamment les articles L 125-5 et R 125-23 à R 125-27 ;

VU le décret n° 2010-1254 du 22 octobre 2010 relatif à la prévention du risque sismique ;

VU le décret n° 2010-1255 du 22 octobre 2010 portant délimitation des zones de sismicité du territoire français ;

VU l'arrêté du 27 juin 2018 portant délimitation des zones à potentiel radon du territoire français ;

VU l'arrêté préfectoral n°DDTM/SER/2019365-0002 du 31/12/2019 fixant la liste des communes soumises à l'obligation d'information prévue à l'article L 125-5 du code de l'environnement ;

SUR proposition de Monsieur le Directeur départemental des territoires et de la mer ;

ARRÊTE

Article 1 :

Les documents nécessaires à l'élaboration de l'état des risques pour l'information des acquéreurs et des locataires de biens immobiliers situés sur la commune **de Serralongue** comprend la mention des risques naturels et technologiques pris en compte, la cartographie des zones exposées, l'intitulé des documents auxquels le vendeur ou le bailleur peut se référer, le lien internet de la liste actualisée des arrêtés ayant porté reconnaissance de l'état de catastrophe naturelle ou technologique et le niveau de sismicité réglementaire attaché à la commune.

Il est librement consultable en mairie **de Serralongue**, à la Direction départementale des territoires et de la mer des Pyrénées-Orientales (DDTM) et accessible depuis le site internet des services de l'État dans le département à l'adresse suivante :

<http://www.pyrenees-orientales.gouv.fr/Politiques-publiques/Environnement-eau-risques-naturels-et-technologiques/Risques-naturels-et-technologiques/Information-des-Acquereurs-et-des-Locataires-IAL/Dossier-communal-d-information>

Le document communal d'information sera mis à jour au regard des conditions mentionnées à l'article L 125-5 du code de l'environnement.

Article 2 :

Une copie du présent arrêté et du document communal d'information qui lui est annexé est adressée au maire de la commune **de Serralongue** et à la Chambre départementale des notaires.


Le présent arrêté sera affiché en mairie. L'affichage en mairie est justifié par un certificat d'affichage du maire transmis à la DDTM des Pyrénées-Orientales – Service Eau et Risques – Prévention des risques naturels – 2 rue Jean Richepin – BP 50909 – 66020 PERPIGNAN CEDEX.

Le présent arrêté est publié au recueil des actes administratifs de l'État dans le département et fera l'objet d'un avis de publication dans le journal L'Indépendant.

Article 3 :

Monsieur le Secrétaire Général de Préfecture, Messieurs les Sous-préfets, Monsieur le Maire et Monsieur le Directeur départemental des territoires et de la mer sont chargés, chacun en ce qui le concerne, de l'exécution du présent arrêté.

Le Préfet
Philippe CHOPIN





PRÉFECTURE DES PYRÉNÉES-ORIENTALES

FICHE SYNTHÉTIQUE COMMUNALE POUR LE RENSEIGNEMENT DE L'INFORMATION ACQUÉREUR-LOCATAIRE

Code postal : Commune de Code INSEE :

1. Annexe à l'arrêté préfectoral

DDTM/SER/2020176-0015 du mis à jour le

2. Situation de la commune au regard d'un ou plusieurs plans de prévention de risques naturels prévisibles [PPRN]

La commune est concernée par le périmètre d'un PPR N oui non

date aléa

Le règlement du PPRN comprend des prescriptions de travaux oui non

Confer le règlement du PPR (pas de mesures de réduction de la vulnérabilité des biens existants)

Les documents de référence sont :

Consultable sur Internet
Dossier départemental des risques majeurs (DDRM)
<http://www.pyrenees-orientales.gouv.fr/Politiques-publiques/Environnement-eau-risques-naturels-et-technologiques/Risques-naturels-et-technologiques/Le-DDRM-des-Pyrenees-Orientales>

La commune est concernée par le périmètre d'un autre PPR N oui non

date aléa

Le règlement du PPRN comprend des prescriptions de travaux oui non

Confer le règlement du PPR (pas de mesures de réduction de la vulnérabilité des biens existants)

Les documents de référence sont :

Consultable sur Internet

3. Situation de la commune au regard d'un plan de prévention des risques miniers [PPRM]

La commune est concernée par le périmètre d'un PPR M oui non

date aléa

Le règlement du PPR M comprend des prescriptions de travaux oui non

Confer le règlement du PPR M (pas de mesures de réduction de la vulnérabilité des biens existants)

Les documents de référence sont :

Consultable sur Internet

4. Situation de la commune au regard d'un plan de prévention de risques technologiques [PPRT]

La commune est concernée par le périmètre d'un PPR T oui non

date effet

Le règlement du PPRT comprend des prescriptions de travaux oui non

Confer le règlement du PPR T (pas de mesures de réduction de la vulnérabilité des biens existants)

Les documents de référence sont :

Consultable sur Internet

5. Situation de la commune au regard du zonage réglementaire pour la prise en compte de la sismicité

La commune est située dans une zone de sismicité classée

zone 1

Très faible

zone 2

Faible

zone 3

Modérée

zone 4

Moyenne

zone 5

Forte

Article D 563-8-1 sur la répartition des communes entre les cinq zones de sismicité disponible sur le site internet :

https://www.legifrance.gouv.fr/affichCodeArticle.do?sessionId=D6116E9F001FF892353CD4562814C1CA.tplgfr21s_1?idArticle=LEGIARTI000030066108&cidTexte=LEGITEXT000006074220&categorieLien=id&dateTexte=

Carte de zonage du BRGM disponible sur le site internet de l'État dans les Pyrénées-Orientales :

<http://www.pyrenees-orientales.gouv.fr/Politiques-publiques/Environnement-eau-risques-naturels-et-technologiques/Risques-naturels-et-technologiques/Les-risques-naturels/Risque-sismique>

6. Situation de l'immeuble au regard du zonage réglementaire à potentiel radon

L'immeuble se situe dans une commune à potentiel radon classée en niveau 3

oui

non

Cartographie du potentiel radon par commune consultable sur le site : <https://www.irsn.fr/FR/connaissances/Environnement/expertises-radioactivite-naturelle/radon/Pages/5-cartographie-potentiel-radon-commune.aspx>

Arrêté du 27 juin 2018 portant délimitation des zones à potentiel radon du territoire français disponible sur le site :

<https://www.legifrance.gouv.fr/affichTexte.do?cidTexte=JORFTEXT000037131346&categorieLien=id>

7. Information relative à la pollution de sols

Le terrain est situé en secteur d'information sur les sols (SIS)

oui

non

Aucun secteur d'information sur les sols (SIS) n'a été arrêté dans le département des Pyrénées-orientales

Les SIS sont en cours de consultation dans les Pyrénées-Orientales.

Site de référence : <http://www.georisques.gouv.fr/dossiers/pollution-des-sols-sis-et-anciens-sites-industriels>

8. Arrêtés portant ou ayant porté reconnaissance de l'état de catastrophe naturelle ou technologique

La commune est concernée depuis 1982 par un ou plusieurs arrêtés

Ces données sont disponibles sur le site : http://www.georisques.gouv.fr/connaitre_les_risques_pres_de_chez_soil_ma_commune_face_aux_risques/rapport?codeInsee=66192

Pièces complémentaires

9. Cartographie et autres documents

Extraits de documents ou de dossiers permettant la localisation des immeubles au regard des risques encourus

Cartographie directive inondation

<http://www.pyrenees-orientales.gouv.fr/Politiques-publiques/Environnement-eau-risques-naturels-et-technologiques/Risques-naturels-et-technologiques/Directive-Inondations>

Atlas des zones inondables :

<http://www.occitanie.developpement-durable.gouv.fr/les-atlas-departementaux-des-zones-inondables-adzi-r507.html>

10. Textes réglementaires

Disponibles sur le site Légifrance : <https://www.legifrance.gouv.fr/>

PPR = Plan de Prévention des Risques ; PER = Plan d'Exposition aux risques ; PSS= Plan des surfaces submersibles ; R III-3 = cartographie des risques selon la procédure R11-3 du code de l'Urbanisme

Autres risques connus à ce jour sur la commune

Le dossier de transmission des informations aux maires sur les risques majeurs pouvant concerner la commune est consultable sur internet à l'adresse suivante :

<http://www.pyrenees-orientales.gouv.fr/Politiques-publiques/Environnement-eau-risques-naturels-et-technologiques/Risques-naturels-et-technologiques/Transmission-des-informations-aux-maires-TIM>

Les éléments d'informations concernant les risques pouvant intéresser la commune sont également disponibles aux adresses suivantes :

Incendie de forêt :

- La commune est concernée par un risque de feux de forêt

<http://www.pyrenees-orientales.gouv.fr/Politiques-publiques/Environnement-eau-risques-naturels-et-technologiques/Risques-naturels-et-technologiques/Les-risques-naturels/Risque-incendie-de-foret>

Avalanche :

- La commune fait l'objet d'un Porté à connaissance de risque d'avalanche

<http://www.pyrenees-orientales.gouv.fr/Politiques-publiques/Environnement-eau-risques-naturels-et-technologiques/Risques-naturels-et-technologiques/Les-risques-naturels/Risque-avalanche>

Transport de matières dangereuses et risque de rupture de barrage:

- Risque de transport de matières dangereuses :

<http://www.pyrenees-orientales.gouv.fr/Politiques-publiques/Environnement-eau-risques-naturels-et-technologiques/Risques-naturels-et-technologiques/Les-risques-technologiques/Transport-de-matieres-dangereuses>

- Risque de rupture de barrage:

<http://www.pyrenees-orientales.gouv.fr/Politiques-publiques/Environnement-eau-risques-naturels-et-technologiques/Risques-naturels-et-technologiques/Les-risques-technologiques/Rupture-de-barrage>

Mouvement de terrain :

- Risque de glissement, d'éboulement, d'effondrement ou de coulée de terrain :

http://www.georisques.gouv.fr/connaitre_les_risques_pres_de_chez_so/ma_commune_face_aux_risques/rapport?codeInsee=66192

- Mouvements différentiels de terrain lié au phénomène de retrait gonflement des argiles :

<https://www.georisques.gouv.fr/dossiers/argiles/donnees#/dpt/66/com/66192>

Date d'élaboration de la présente fiche :

12 juin 2020



PRÉFECTURE DES PYRÉNÉES-ORIENTALES

FICHE SYNTHÉTIQUE COMMUNALE POUR LE RENSEIGNEMENT DE L'INFORMATION ACQUÉREUR-LOCATAIRE

Code postal : Commune de Code INSEE :

1. Annexe à l'arrêté préfectoral

DDTM/SER/2020176-0017 du mis à jour le

2. Situation de la commune au regard d'un ou plusieurs plans de prévention de risques naturels prévisibles [PPRN]

La commune est concernée par le périmètre d'un PPR N oui non

PER approuvé valant PPR date aléa

Le règlement du PPRN comprend des prescriptions de travaux oui non

Confer le règlement du PPR (pas de mesures de réduction de la vulnérabilité des biens existants)

Les documents de référence sont :

PER valant PPR (rapport de présentation, règlement, carte du zonage réglementaire, carte des aléas)

<http://www.pyrenees-orientales.gouv.fr/Politiques-publiques/Environnement-eau-risques-naturels-et-technologiques/Risques-naturels-et-technologiques/IAL-Information-Acquereurs-Locataires/Dossier-communal-d-information/SERRALONGUE>

Consultable sur Internet

Dossier départemental des risques majeurs (DDRM)

<http://www.pyrenees-orientales.gouv.fr/Politiques-publiques/Environnement-eau-risques-naturels-et-technologiques/Risques-naturels-et-technologiques/Le-DDRM-des-Pyrenees-Orientales>

La commune est concernée par le périmètre d'un autre PPR N oui non

date aléa

Le règlement du PPRN comprend des prescriptions de travaux oui non

Confer le règlement du PPR (pas de mesures de réduction de la vulnérabilité des biens existants)

Les documents de référence sont :

Consultable sur Internet

3. Situation de la commune au regard d'un plan de prévention des risques miniers [PPRM]

La commune est concernée par le périmètre d'un PPR M oui non

date aléa

Le règlement du PPR M comprend des prescriptions de travaux oui non

Confer le règlement du PPR M (pas de mesures de réduction de la vulnérabilité des biens existants)

Les documents de référence sont :

Consultable sur Internet

4. Situation de la commune au regard d'un plan de prévention de risques technologiques [PPRT]

La commune est concernée par le périmètre d'un PPR T oui non

date effet

Le règlement du PPRT comprend des prescriptions de travaux oui non

Confer le règlement du PPR T (pas de mesures de réduction de la vulnérabilité des biens existants)

Les documents de référence sont :

Consultable sur Internet

5. Situation de la commune au regard du zonage réglementaire pour la prise en compte de la sismicité

La commune est située dans une zone de sismicité classée

zone 1

Très faible

zone 2

Faible

zone 3

Modérée

zone 4

Moyenne

zone 5

Forte

Article D 563-8-1 sur la répartition des communes entre les cinq zones de sismicité disponible sur le site internet :

https://www.legifrance.gouv.fr/affichCodeArticle.do?sessionId=D6116E9F001FF892353CD4562814C1CA.tplgfr21s_1?idArticle=LEGIARTI000030066108&cidTexte=LEGITEXT000006074220&categorieLien=id&dateTexte=

Carte de zonage du BRGM disponible sur le site internet de l'État dans les Pyrénées-Orientales :

<http://www.pyrenees-orientales.gouv.fr/Politiques-publiques/Environnement-eau-risques-naturels-et-technologiques/Risques-naturels-et-technologiques/Les-risques-naturels/Risque-sismique>

6. Situation de l'immeuble au regard du zonage réglementaire à potentiel radon

L'immeuble se situe dans une commune à potentiel radon classée en niveau 3

oui

non

Cartographie du potentiel radon par commune consultable sur le site : <https://www.irsn.fr/FR/connaissances/Environnement/expertises-radioactivite-naturelle/radon/Pages/5-cartographie-potentiel-radon-commune.aspx>

Arrêté du 27 juin 2018 portant délimitation des zones à potentiel radon du territoire français disponible sur le site :

<https://www.legifrance.gouv.fr/affichTexte.do?cidTexte=JORFTEXT000037131346&categorieLien=id>

7. Information relative à la pollution de sols

Le terrain est situé en secteur d'information sur les sols (SIS)

oui

non

Aucun secteur d'information sur les sols (SIS) n'a été arrêté dans le département des Pyrénées-orientales

Les SIS sont en cours de consultation dans les Pyrénées-Orientales.

Site de référence : <http://www.georisques.gouv.fr/dossiers/pollution-des-sols-sis-et-anciens-sites-industriels>

8. Arrêtés portant ou ayant porté reconnaissance de l'état de catastrophe naturelle ou technologique

La commune est concernée depuis 1982 par un ou plusieurs arrêtés

Ces données sont disponibles sur le site : http://www.georisques.gouv.fr/connaître_les_risques_pres_de_chez_soi/ma_commune_face_aux_risques/rapport?codeInsee=66194

Pièces complémentaires

9. Cartographie et autres documents

Extraits de documents ou de dossiers permettant la localisation des immeubles au regard des risques encourus

Cartographie directive inondation

<http://www.pyrenees-orientales.gouv.fr/Politiques-publiques/Environnement-eau-risques-naturels-et-technologiques/Risques-naturels-et-technologiques/Directive-Inondations>

Atlas des zones inondables :

<http://www.occitanie.developpement-durable.gouv.fr/les-atlas-departementaux-des-zones-inondables-adzi-r507.html>

10. Textes réglementaires

Disponibles sur le site Légifrance : <https://www.legifrance.gouv.fr/>

PPR = Plan de Prévention des Risques ; PER = Plan d'Exposition aux risques ; PSS= Plan des surfaces submersibles ; R III-3 = cartographie des risques selon la procédure R11-3 du code de l'Urbanisme

Autres risques connus à ce jour sur la commune

Le dossier de transmission des informations aux maires sur les risques majeurs pouvant concerner la commune est consultable sur internet à l'adresse suivante :

<http://www.pyrenees-orientales.gouv.fr/Politiques-publiques/Environnement-eau-risques-naturels-et-technologiques/Risques-naturels-et-technologiques/Transmission-des-informations-aux-maires-TIM>

Les éléments d'informations concernant les risques pouvant intéresser la commune sont également disponibles aux adresses suivantes :

Incendie de forêt :

- La commune est concernée par un risque de feux de forêt

<http://www.pyrenees-orientales.gouv.fr/Politiques-publiques/Environnement-eau-risques-naturels-et-technologiques/Risques-naturels-et-technologiques/Les-risques-naturels/Risque-incendie-de-foret>

Risque minier : la commune est concernée par le risque minier

Mouvement de terrain :

- Risque de glissement, d'éboulement, d'effondrement ou de coulée de terrain :

http://www.georisques.gouv.fr/connaitre_les_risques_pres_de_chez_so/ma_commune_face_aux_risques/rapport?codeInsee=66194

- Mouvements différentiels de terrain lié au phénomène de retrait gonflement des argiles :

<https://www.georisques.gouv.fr/dossiers/argiles/donnees#/dpt/66/com/66194>

Date d'élaboration de la présente fiche :

12 juin 2020

PRÉFET DES PYRÉNÉES-ORIENTALES

**Direction Départementale
des Territoires et de la Mer**
Service Eau et Risques

Unité Prévention des risques

Dossier suivi par :
Magali GANIER

☎ : 04.68.38.10.54
☎ : 04.68.38.10.59
✉ : magali.ganier
@pyrenees-orientales.gouv.fr

Perpignan, le **24 JUIN 2020**

ARRÊTÉ PRÉFECTORAL n°DDTM/SER/2020 **176-2018**

relatif à l'élaboration de l'état des risques naturels et technologiques majeurs de biens immobiliers sur la commune de Le Soler

LE PRÉFET DES PYRÉNÉES-ORIENTALES
Chevalier de la Légion d'Honneur,
Chevalier de l'Ordre national du Mérite,

VU le code général des collectivités territoriales ;

VU le code de l'environnement, notamment les articles L 125-5 et R 125-23 à R 125-27 ;

VU le décret n° 2010-1254 du 22 octobre 2010 relatif à la prévention du risque sismique ;

VU le décret n° 2010-1255 du 22 octobre 2010 portant délimitation des zones de sismicité du territoire français ;

VU l'arrêté du 27 juin 2018 portant délimitation des zones à potentiel radon du territoire français ;

VU l'arrêté préfectoral n°DDTM/SER/2019365-0002 du 31/12/2019 fixant la liste des communes soumises à l'obligation d'information prévue à l'article L 125-5 du code de l'environnement ;

VU le porter à connaissance relatif aux règles de gestion du risque inondation ;

SUR proposition de Monsieur le Directeur départemental des territoires et de la mer ;

ARRÊTE

Article 1 :

Les documents nécessaires à l'élaboration de l'état des risques pour l'information des acquéreurs et des locataires de biens immobiliers situés sur la commune **de Le Soler** comprend la mention des risques naturels et technologiques pris en compte, la cartographie des zones exposées, l'intitulé des documents auxquels le vendeur ou le bailleur peut se référer, le lien internet de la liste actualisée des arrêtés ayant porté reconnaissance de l'état de catastrophe naturelle ou technologique et le niveau de sismicité réglementaire attaché à la commune.

Il est librement consultable en mairie **de Le Soler**, à la Direction départementale des territoires et de la mer des Pyrénées-Orientales (DDTM) et accessible depuis le site internet des services de l'État dans le département à l'adresse suivante :

<http://www.pyrenees-orientales.gouv.fr/Politiques-publiques/Environnement-eau-risques-naturels-et-technologiques/Risques-naturels-et-technologiques/Information-des-Acquereurs-et-des-Locataires-IAL/Dossier-communal-d-information>

Le document communal d'information sera mis à jour au regard des conditions mentionnées à l'article L 125-5 du code de l'environnement.

Article 2 :

Une copie du présent arrêté et du document communal d'information qui lui est annexé est adressée au maire de la commune **de Le Soler** et à la Chambre départementale des notaires.


Le présent arrêté sera affiché en mairie. L'affichage en mairie est justifié par un certificat d'affichage du maire transmis à la DDTM des Pyrénées-Orientales – Service Eau et Risques – Prévention des risques naturels – 2 rue Jean Richepin – BP 50909 – 66020 PERPIGNAN CEDEX.

Le présent arrêté est publié au recueil des actes administratifs de l'État dans le département et fera l'objet d'un avis de publication dans le journal L'Indépendant.

Article 3 :

Monsieur le Secrétaire Général de Préfecture, Messieurs les Sous-préfets, Madame le Maire et Monsieur le Directeur départemental des territoires et de la mer sont chargés, chacun en ce qui le concerne, de l'exécution du présent arrêté.

Le préfet
Philippe SHOPIN





PRÉFECTURE DES PYRÉNÉES-ORIENTALES

FICHE SYNTHÉTIQUE COMMUNALE POUR LE RENSEIGNEMENT DE L'INFORMATION ACQUÉREUR-LOCATAIRE

Code postal : Commune de Code INSEE :

1. Annexe à l'arrêté préfectoral

du mis à jour le

2. Situation de la commune au regard d'un ou plusieurs plans de prévention de risques naturels prévisibles [PPRN]

La commune est concernée par le périmètre d'un PPR N oui non

PSS approuvé valant PPR PPR prescrit (Basse Castelnou)	date	<input type="text" value="24/09/1969"/> <input type="text" value="01/10/2008"/>	aléa	Inondation
				Inondation + Mouvement de terrain

Le règlement du PPRN comprend des prescriptions de travaux oui non
Confer le règlement du PPR (pas de mesures de réduction de la vulnérabilité des biens existants)

Les documents de référence sont :

PSS valant PPR et PPR prescrit (rapport de présentation, règlement, carte du zonage réglementaire, carte des aléas) http://www.pyrenees-orientales.gouv.fr/Politiques-publiques/Environnement-eau-risques-naturels-et-technologiques/Risques-naturels-et-technologiques/Information-des-Acquereurs-et-des-Locataires-IAL/Dossiers-communaux-d-information/LE-SOLER	Consultable sur Internet	<input checked="" type="checkbox"/>
---	--------------------------	-------------------------------------

Dossier départemental des risques majeurs (DDRM) http://www.pyrenees-orientales.gouv.fr/Politiques-publiques/Environnement-eau-risques-naturels-et-technologiques/Risques-naturels-et-technologiques/Le-DDRM-des-Pyrenees-Orientales		<input checked="" type="checkbox"/>
--	--	-------------------------------------

La commune est concernée par le périmètre d'un autre PPR N oui non
 date aléa

Le règlement du PPRN comprend des prescriptions de travaux oui non
Confer le règlement du PPR (pas de mesures de réduction de la vulnérabilité des biens existants)

Les documents de référence sont :
 Consultable sur Internet

3. Situation de la commune au regard d'un plan de prévention des risques miniers [PPRM]

La commune est concernée par le périmètre d'un PPR M oui non
 date aléa

Le règlement du PPR M comprend des prescriptions de travaux oui non
Confer le règlement du PPR M (pas de mesures de réduction de la vulnérabilité des biens existants)

Les documents de référence sont :
 Consultable sur Internet

4. Situation de la commune au regard d'un plan de prévention de risques technologiques [PPRT]

La commune est concernée par le périmètre d'un PPR T oui non
 date effet

Le règlement du PPRT comprend des prescriptions de travaux oui non

Confer le règlement du PPR T (pas de mesures de réduction de la vulnérabilité des biens existants)

Les documents de référence sont :

Consultable sur Internet

5. Situation de la commune au regard du zonage réglementaire pour la prise en compte de la sismicité

La commune est située dans une zone de sismicité classée

zone 1 zone 2 zone 3 zone 4 zone 5
Très faible Faible Modérée Moyenne Forte

Article D 563-8-1 sur la répartition des communes entre les cinq zones de sismicité disponible sur le site internet :

https://www.legifrance.gouv.fr/affichCodeArticle.do?sessionId=D6116E9F001FF892353CD4562814C1CA.tplgfr21s_1?idArticle=LEGIARTI000030066108&cidTexte=LEGITEXT000006074220&categorieLien=id&dateTexte=

Carte de zonage du BRGM disponible sur le site internet de l'État dans les Pyrénées-Orientales :

<http://www.pyrenees-orientales.gouv.fr/Politiques-publiques/Environnement-eau-risques-naturels-et-technologiques/Risques-naturels-et-technologiques/Les-risques-naturels/Risque-sismique>

6. Situation de l'immeuble au regard du zonage réglementaire à potentiel radon

L'immeuble se situe dans une commune à potentiel radon classée en niveau 3 oui non

Cartographie du potentiel radon par commune consultable sur le site : <https://www.irsn.fr/FR/connaissances/Environnement/expertises-radioactivite-naturelle/radon/Pages/5-cartographie-potentiel-radon-commune.aspx>

Arrêté du 27 juin 2018 portant délimitation des zones à potentiel radon du territoire français disponible sur le site :

<https://www.legifrance.gouv.fr/affichTexte.do?cidTexte=JORFTEXT000037131346&categorieLien=id>

7. Information relative à la pollution de sols

Le terrain est situé en secteur d'information sur les sols (SIS) oui non

Aucun secteur d'information sur les sols (SIS) n'a été arrêté dans le département des Pyrénées-orientales

Les SIS sont en cours de consultation dans les Pyrénées-Orientales.

Site de référence : <http://www.georisques.gouv.fr/dossiers/pollution-des-sols-sis-et-anciens-sites-industriels>

8. Arrêtés portant ou ayant porté reconnaissance de l'état de catastrophe naturelle ou technologique

La commune est concernée depuis 1982 par un ou plusieurs arrêtés

Ces données sont disponibles sur le site : http://www.georisques.gouv.fr/connaître_les_risques_pres_de_chez_soi/ma_commune_face_aux_risques/rapport?codeInsee=66195

Pièces complémentaires

9. Cartographie et autres documents

Extraits de documents ou de dossiers permettant la localisation des immeubles au regard des risques encourus

Porter à connaissance (PàC) du 11 juillet 2019 relatif aux règles de gestion du risque inondation et aux cartographies communales de synthèse des risques d'inondation :

Consultable sur le site internet de l'État dans les Pyrénées-Orientales :

<http://www.pyrenees-orientales.gouv.fr/Politiques-publiques/Environnement-eau-risques-naturels-et-technologiques/Risques-naturels-et-technologiques/Porters-a-connaissance/Le-risque-inondation>

Ce PàC intègre l'aléa du PPR, la cartographie directive inondation et l'atlas des zones inondables

Cartographie directive inondation

<http://www.pyrenees-orientales.gouv.fr/Politiques-publiques/Environnement-eau-risques-naturels-et-technologiques/Risques-naturels-et-technologiques/Directive-Inondations>

Atlas des zones inondables :

<http://www.occitanie.developpement-durable.gouv.fr/les-atlas-departementaux-des-zones-inondables-adzi-r507.html>

10. Textes réglementaires

Disponibles sur le site Légifrance : <https://www.legifrance.gouv.fr/>

PPR = Plan de Prévention des Risques ; PER = Plan d'Exposition aux risques ; PSS= Plan des surfaces submersibles ; R III-3 = cartographie des risques selon la procédure R11-3 du code de l'Urbanisme

Autres risques connus à ce jour sur la commune

Le dossier de transmission des informations aux maires sur les risques majeurs pouvant concerner la commune est consultable sur internet à l'adresse suivante :

<http://www.pyrenees-orientales.gouv.fr/Politiques-publiques/Environnement-eau-risques-naturels-et-technologiques/Risques-naturels-et-technologiques/Transmission-des-informations-aux-maires-TIM>

Les éléments d'informations concernant les risques pouvant intéresser la commune sont également disponibles aux adresses suivantes :

Transport de matières dangereuses et risque de rupture de barrage :

- Risque de transport de matières dangereuses :

<http://www.pyrenees-orientales.gouv.fr/Politiques-publiques/Environnement-eau-risques-naturels-et-technologiques/Risques-naturels-et-technologiques/Les-risques-technologiques/Transport-de-matieres-dangereuses>

- Risque de rupture de barrage :

<http://www.pyrenees-orientales.gouv.fr/Politiques-publiques/Environnement-eau-risques-naturels-et-technologiques/Risques-naturels-et-technologiques/Les-risques-technologiques/Rupture-de-barrage>

Mouvement de terrain :

- Risque de glissement, d'éboulement, d'effondrement ou de coulée de terrain :

http://www.georisques.gouv.fr/connaitre_les_risques_pres_de_chez_so/ma_commune_face_aux_risques/rapport?codeInsee=66195

- Mouvements différentiels de terrain lié au phénomène de retrait gonflement des argiles :

<https://www.georisques.gouv.fr/dossiers/argiles/donnees#/dpt/66/com/66195>

Date d'élaboration de la présente fiche :

12 juin 2020

PRÉFET DES PYRÉNÉES-ORIENTALES

**Direction Départementale
des Territoires et de la Mer**
Service Eau et Risques

Unité Prévention des risques

Dossier suivi par :
Magali GANIER

☎ : 04.68.38.10.54
☎ : 04.68.38.10.59
✉ : magali.ganier
@pyrenees-orientales.gouv.fr

Perpignan, le **24 JUIN 2020**

ARRÊTÉ PRÉFECTORAL n°DDTM/SER/2020**196-0019**

relatif à l'élaboration de l'état des risques naturels et technologiques majeurs de biens immobiliers sur la commune de Sorède

LE PRÉFET DES PYRÉNÉES-ORIENTALES
Chevalier de la Légion d'Honneur,
Chevalier de l'Ordre national du Mérite,

VU le code général des collectivités territoriales ;

VU le code de l'environnement, notamment les articles L 125-5 et R 125-23 à R 125-27 ;

VU le décret n° 2010-1254 du 22 octobre 2010 relatif à la prévention du risque sismique ;

VU le décret n° 2010-1255 du 22 octobre 2010 portant délimitation des zones de sismicité du territoire français ;

VU l'arrêté du 27 juin 2018 portant délimitation des zones à potentiel radon du territoire français ;

VU l'arrêté préfectoral n°DDTM/SER/2019365-0002 du 31/12/2019 fixant la liste des communes soumises à l'obligation d'information prévue à l'article L 125-5 du code de l'environnement ;

VU le porter à connaissance relatif aux règles de gestion du risque inondation ;

SUR proposition de Monsieur le Directeur départemental des territoires et de la mer ;

ARRÊTE

Article 1 :

Les documents nécessaires à l'élaboration de l'état des risques pour l'information des acquéreurs et des locataires de biens immobiliers situés sur la commune **de Sorède** comprend la mention des risques naturels et technologiques pris en compte, la cartographie des zones exposées, l'intitulé des documents auxquels le vendeur ou le bailleur peut se référer, le lien internet de la liste actualisée des arrêtés ayant porté reconnaissance de l'état de catastrophe naturelle ou technologique et le niveau de sismicité réglementaire attaché à la commune.

Il est librement consultable en mairie **de Sorède**, à la Direction départementale des territoires et de la mer des Pyrénées-Orientales (DDTM) et accessible depuis le site internet des services de l'État dans le département à l'adresse suivante :

<http://www.pyrenees-orientales.gouv.fr/Politiques-publiques/Environnement-eau-risques-naturels-et-technologiques/Risques-naturels-et-technologiques/Information-des-Acquereurs-et-des-Locataires-IAL/Dossier-communal-d-information>

Le document communal d'information sera mis à jour au regard des conditions mentionnées à l'article L 125-5 du code de l'environnement.

Article 2 :

Une copie du présent arrêté et du document communal d'information qui lui est annexé est adressée au maire de la commune **de Sorède** et à la Chambre départementale des notaires.

Le présent arrêté sera affiché en mairie. L'affichage en mairie est justifié par un certificat d'affichage du maire transmis à la DDTM des Pyrénées-Orientales – Service Eau et Risques – Prévention des risques naturels – 2 rue Jean Richepin – BP 50909 – 66020 PERPIGNAN CEDEX.

Le présent arrêté est publié au recueil des actes administratifs de l'État dans le département et fera l'objet d'un avis de publication dans le journal L'Indépendant.

Article 3 :

Monsieur le Secrétaire Général de Préfecture, Messieurs les Sous-préfets, Monsieur le Maire et Monsieur le Directeur départemental des territoires et de la mer sont chargés, chacun en ce qui le concerne, de l'exécution du présent arrêté.


Le Préfet
Philippe CHOPIN



PRÉFECTURE DES PYRÉNÉES-ORIENTALES

FICHE SYNTHÉTIQUE COMMUNALE POUR LE RENSEIGNEMENT DE L'INFORMATION ACQUÉREUR-LOCATAIRE

Code postal : Commune de Code INSEE :

1. Annexe à l'arrêté préfectoral

DDTM/SER/2020176-0019 du mis à jour le

2. Situation de la commune au regard d'un ou plusieurs plans de prévention de risques naturels prévisibles [PPRN]

La commune est concernée par le périmètre d'un PPR N oui non

PPR approuvé date aléa Inondation + Mouvement de terrain

Le règlement du PPRN comprend des prescriptions de travaux oui non

Confer le règlement du PPR (pas de mesures de réduction de la vulnérabilité des biens existants)

Les documents de référence sont :

PPR (rapport de présentation, règlement, carte du zonage réglementaire, carte des aléas)

<http://www.pyrenees-orientales.gouv.fr/Politiques-publiques/Environnement-eau-risques-naturels-et-technologiques/Risques-naturels-et-technologiques/IAL-Information-Acquereurs-Locataires/Dossier-communal-d-information/SOREDE>

Consultable sur Internet

Dossier départemental des risques majeurs (DDRM)

<http://www.pyrenees-orientales.gouv.fr/Politiques-publiques/Environnement-eau-risques-naturels-et-technologiques/Risques-naturels-et-technologiques/Le-DDRM-des-Pyrenees-Orientales>

La commune est concernée par le périmètre d'un autre PPR N oui non

PPRIF date aléa Feux de forêt

Le règlement du PPRN comprend des prescriptions de travaux oui non

Confer le règlement du PPR (pas de mesures de réduction de la vulnérabilité des biens existants)

Les documents de référence sont :

PPRIF (rapport de présentation, règlement, carte du zonage réglementaire)

<http://www.pyrenees-orientales.gouv.fr/Politiques-publiques/Environnement-eau-risques-naturels-et-technologiques/Risques-naturels-et-technologiques/Information-des-Acquereurs-et-des-Locataires-IAL/Dossiers-communaux-d-information/SOREDE>

Consultable sur Internet

3. Situation de la commune au regard d'un plan de prévention des risques miniers [PPRM]

La commune est concernée par le périmètre d'un PPR M oui non

date aléa

Le règlement du PPR M comprend des prescriptions de travaux oui non

Confer le règlement du PPR M (pas de mesures de réduction de la vulnérabilité des biens existants)

Les documents de référence sont :

Consultable sur Internet

4. Situation de la commune au regard d'un plan de prévention de risques technologiques [PPRT]

La commune est concernée par le périmètre d'un PPR T oui non

date effet

Le règlement du PPR T comprend des prescriptions de travaux oui non

Confer le règlement du PPR T (pas de mesures de réduction de la vulnérabilité des biens existants)

Les documents de référence sont :

Consultable sur Internet

5. Situation de la commune au regard du zonage réglementaire pour la prise en compte de la sismicité

La commune est située dans une zone de sismicité classée

zone 1 zone 2 zone 3 zone 4 zone 5
Très faible Faible Modérée Moyenne Forte

Article D 563-8-1 sur la répartition des communes entre les cinq zones de sismicité disponible sur le site internet :

https://www.legifrance.gouv.fr/affichCodeArticle.do?sessionId=D6116E9F001FF892353CD4562814C1CA.tplgfr21s_1?idArticle=LEGIARTI000030066108&cidTexte=LEGITEXT000006074220&categorieLien=id&dateTexte=

Carte de zonage du BRGM disponible sur le site internet de l'État dans les Pyrénées-Orientales :

<http://www.pyrenees-orientales.gouv.fr/Politiques-publiques/Environnement-eau-risques-naturels-et-technologiques/Risques-naturels-et-technologiques/Les-risques-naturels/Risque-sismique>

6. Situation de l'immeuble au regard du zonage réglementaire à potentiel radon

L'immeuble se situe dans une commune à potentiel radon classée en niveau 3 oui non

Cartographie du potentiel radon par commune consultable sur le site : <https://www.irsn.fr/FR/connaissances/Environnement/expertises-radioactivite-naturelle/radon/Pages/5-cartographie-potentiel-radon-commune.aspx>

Arrêté du 27 juin 2018 portant délimitation des zones à potentiel radon du territoire français disponible sur le site :

<https://www.legifrance.gouv.fr/affichTexte.do?cidTexte=JORFTEXT000037131346&categorieLien=id>

7. Information relative à la pollution de sols

Le terrain est situé en secteur d'information sur les sols (SIS) oui non

Aucun secteur d'information sur les sols (SIS) n'a été arrêté dans le département des Pyrénées-orientales

Les SIS sont en cours de consultation dans les Pyrénées-Orientales.

Site de référence : <http://www.georisques.gouv.fr/dossiers/pollution-des-sols-sis-et-anciens-sites-industriels>

8. Arrêtés portant ou ayant porté reconnaissance de l'état de catastrophe naturelle ou technologique

La commune est concernée depuis 1982 par un ou plusieurs arrêtés

Ces données sont disponibles sur le site : http://www.georisques.gouv.fr/connaître_les_risques_pres_de_chez_soil_ma_commune_face_aux_risques/rapport?codeInsee=66196

Pièces complémentaires

9. Cartographie et autres documents

Extraits de documents ou de dossiers permettant la localisation des immeubles au regard des risques encourus

Porter à connaissance (PàC) du 11 juillet 2019 relatif aux règles de gestion du risque inondation et aux cartographies communales de synthèse des risques d'inondation :

Consultable sur le site internet de l'État dans les Pyrénées-Orientales :

<http://www.pyrenees-orientales.gouv.fr/Politiques-publiques/Environnement-eau-risques-naturels-et-technologiques/Risques-naturels-et-technologiques/Porters-a-connaissance/Le-risque-inondation>

Ce PàC intègre l'aléa du PPR, la cartographie directive inondation et l'atlas des zones inondables

Cartographie directive inondation

<http://www.pyrenees-orientales.gouv.fr/Politiques-publiques/Environnement-eau-risques-naturels-et-technologiques/Risques-naturels-et-technologiques/Directive-Inondations>

Atlas des zones inondables :

<http://www.occitanie.developpement-durable.gouv.fr/les-atlas-departementaux-des-zones-inondables-adzi-r507.html>

10. Textes réglementaires

Disponibles sur le site Légifrance : <https://www.legifrance.gouv.fr/>

PPR = Plan de Prévention des Risques ; PER = Plan d'Exposition aux risques ; PSS= Plan des surfaces submersibles ; R III-3 = cartographie des risques selon la procédure R11-3 du code de l'Urbanisme

Autres risques connus à ce jour sur la commune

Le dossier de transmission des informations aux maires sur les risques majeurs pouvant concerner la commune est consultable sur internet à l'adresse suivante :

<http://www.pyrenees-orientales.gouv.fr/Politiques-publiques/Environnement-eau-risques-naturels-et-technologiques/Risques-naturels-et-technologiques/Transmission-des-informations-aux-maires-TIM>

Les éléments d'informations concernant les risques pouvant intéresser la commune sont également disponibles aux adresses suivantes :

Mouvement de terrain :

- Risque de glissement, d'éboulement, d'effondrement ou de coulée de terrain :

http://www.georisques.gouv.fr/connaitre_les_risques_pres_de_chez_soi/ma_commune_face_aux_risques/rapport?codeInsee=66196

- Mouvements différentiels de terrain lié au phénomène de retrait gonflement des argiles :

<https://www.georisques.gouv.fr/dossiers/argiles/donnees#/dpt/66/com/66196>

Date d'élaboration de la présente fiche :

12 juin 2020

PRÉFET DES PYRÉNÉES-ORIENTALES

**Direction Départementale
des Territoires et de la Mer**
Service Eau et Risques

Unité Prévention des risques

Dossier suivi par :
Magali GANIER

☎ : 04.68.38.10.54
☎ : 04.68.38.10.59
✉ : magali.ganier
@pyrenees-orientales.gouv.fr

Perpignan, le **24 JUIN 2020**

ARRÊTÉ PRÉFECTORAL n°DDTM/SER/2020**176-0020**

relatif à l'élaboration de l'état des risques naturels et technologiques majeurs de biens immobiliers sur la commune de Souanyas

LE PRÉFET DES PYRÉNÉES-ORIENTALES
Chevalier de la Légion d'Honneur,
Chevalier de l'Ordre national du Mérite,

VU le code général des collectivités territoriales ;

VU le code de l'environnement, notamment les articles L 125-5 et R 125-23 à R 125-27 ;

VU le décret n° 2010-1254 du 22 octobre 2010 relatif à la prévention du risque sismique ;

VU le décret n° 2010-1255 du 22 octobre 2010 portant délimitation des zones de sismicité du territoire français ;

VU l'arrêté du 27 juin 2018 portant délimitation des zones à potentiel radon du territoire français ;

VU l'arrêté préfectoral n°DDTM/SER/2019365-0002 du 31/12/2019 fixant la liste des communes soumises à l'obligation d'information prévue à l'article L 125-5 du code de l'environnement ;

SUR proposition de Monsieur le Directeur départemental des territoires et de la mer ;

ARRÊTE

Article 1 :

Les documents nécessaires à l'élaboration de l'état des risques pour l'information des acquéreurs et des locataires de biens immobiliers situés sur la commune **de Souanyas** comprend la mention des risques naturels et technologiques pris en compte, la cartographie des zones exposées, l'intitulé des documents auxquels le vendeur ou le bailleur peut se référer, le lien internet de la liste actualisée des arrêtés ayant porté reconnaissance de l'état de catastrophe naturelle ou technologique et le niveau de sismicité réglementaire attaché à la commune.

Il est librement consultable en mairie **de Souanyas**, à la Direction départementale des territoires et de la mer des Pyrénées-Orientales (DDTM) et accessible depuis le site internet des services de l'État dans le département à l'adresse suivante :

<http://www.pyrenees-orientales.gouv.fr/Politiques-publiques/Environnement-eau-risques-naturels-et-technologiques/Risques-naturels-et-technologiques/Information-des-Acquereurs-et-des-Locataires-IAL/Dossier-communal-d-information>

Le document communal d'information sera mis à jour au regard des conditions mentionnées à l'article L 125-5 du code de l'environnement.

Article 2 :

Une copie du présent arrêté et du document communal d'information qui lui est annexé est adressée au maire de la commune **de Souanyas** et à la Chambre départementale des notaires.

Le présent arrêté sera affiché en mairie. L'affichage en mairie est justifié par un certificat d'affichage du maire transmis à la DDTM des Pyrénées-Orientales – Service Eau et Risques – Prévention des risques naturels – 2 rue Jean Richepin – BP 50909 – 66020 PERPIGNAN CEDEX.

Le présent arrêté est publié au recueil des actes administratifs de l'État dans le département et fera l'objet d'un avis de publication dans le journal L'Indépendant.

Article 3 :

Monsieur le Secrétaire Général de Préfecture, Messieurs les Sous-préfets, Monsieur le Maire et Monsieur le Directeur départemental des territoires et de la mer sont chargés, chacun en ce qui le concerne, de l'exécution du présent arrêté.


Le Préfet
Philippe HOPIN



PRÉFECTURE DES PYRÉNÉES-ORIENTALES

FICHE SYNTHÉTIQUE COMMUNALE POUR LE RENSEIGNEMENT DE L'INFORMATION ACQUÉREUR-LOCATAIRE

Code postal : Commune de Code INSEE :

1. Annexe à l'arrêté préfectoral

DDTM/SER/2020176-0020 du mis à jour le

2. Situation de la commune au regard d'un ou plusieurs plans de prévention de risques naturels prévisibles [PPRN]

La commune est concernée par le périmètre d'un PPR N oui non

PPR approuvé date aléa Inondation + Mouvement de terrain

Le règlement du PPRN comprend des prescriptions de travaux oui non

Confer le règlement du PPR (pas de mesures de réduction de la vulnérabilité des biens existants)

Les documents de référence sont :

PPR (rapport de présentation, règlement, carte du zonage réglementaire, carte des aléas)

<http://www.pyrenees-orientales.gouv.fr/Politiques-publiques/Environnement-eau-risques-naturels-et-technologiques/Risques-naturels-et-technologiques/IAL-Information-Acquereurs-Locataires/Dossier-communal-d-information/SOUANYAS>

Consultable sur Internet

Dossier départemental des risques majeurs (DDRM)

<http://www.pyrenees-orientales.gouv.fr/Politiques-publiques/Environnement-eau-risques-naturels-et-technologiques/Risques-naturels-et-technologiques/Le-DDRM-des-Pyrenees-Orientales>

La commune est concernée par le périmètre d'un autre PPR N oui non

date aléa

Le règlement du PPRN comprend des prescriptions de travaux oui non

Confer le règlement du PPR (pas de mesures de réduction de la vulnérabilité des biens existants)

Les documents de référence sont :

Consultable sur Internet

3. Situation de la commune au regard d'un plan de prévention des risques miniers [PPRM]

La commune est concernée par le périmètre d'un PPR M oui non

date aléa

Le règlement du PPR M comprend des prescriptions de travaux oui non

Confer le règlement du PPR M (pas de mesures de réduction de la vulnérabilité des biens existants)

Les documents de référence sont :

Consultable sur Internet

4. Situation de la commune au regard d'un plan de prévention de risques technologiques [PPRT]

La commune est concernée par le périmètre d'un PPR T oui non

date effet

Le règlement du PPRT comprend des prescriptions de travaux oui non

Confer le règlement du PPR T (pas de mesures de réduction de la vulnérabilité des biens existants)

Les documents de référence sont :

Consultable sur Internet

5. Situation de la commune au regard du zonage réglementaire pour la prise en compte de la sismicité

La commune est située dans une zone de sismicité classée

zone 1

Très faible

zone 2

Faible

zone 3

Modérée

zone 4

Moyenne

zone 5

Forte

Article D 563-8-1 sur la répartition des communes entre les cinq zones de sismicité disponible sur le site internet :

https://www.legifrance.gouv.fr/affichCodeArticle.do?sessionId=D6116E9F001FF892353CD4562814C1CA.tplgfr21s_1?idArticle=LEGIARTI000030066108&cidTexte=LEGITEXT000006074220&categorieLien=id&dateTexte=

Carte de zonage du BRGM disponible sur le site internet de l'État dans les Pyrénées-Orientales :

<http://www.pyrenees-orientales.gouv.fr/Politiques-publiques/Environnement-eau-risques-naturels-et-technologiques/Risques-naturels-et-technologiques/Les-risques-naturels/Risque-sismique>

6. Situation de l'immeuble au regard du zonage réglementaire à potentiel radon

L'immeuble se situe dans une commune à potentiel radon classée en niveau 3

oui

non

Cartographie du potentiel radon par commune consultable sur le site : <https://www.irsn.fr/FR/connaissances/Environnement/expertises-radioactivite-naturelle/radon/Pages/5-cartographie-potentiel-radon-commune.aspx>

Arrêté du 27 juin 2018 portant délimitation des zones à potentiel radon du territoire français disponible sur le site :

<https://www.legifrance.gouv.fr/affichTexte.do?cidTexte=JORFTEXT000037131346&categorieLien=id>

7. Information relative à la pollution de sols

Le terrain est situé en secteur d'information sur les sols (SIS)

oui

non

Aucun secteur d'information sur les sols (SIS) n'a été arrêté dans le département des Pyrénées-orientales

Les SIS sont en cours de consultation dans les Pyrénées-Orientales.

Site de référence : <http://www.georisques.gouv.fr/dossiers/pollution-des-sols-sis-et-anciens-sites-industriels>

8. Arrêtés portant ou ayant porté reconnaissance de l'état de catastrophe naturelle ou technologique

La commune est concernée depuis 1982 par un ou plusieurs arrêtés

Ces données sont disponibles sur le site : http://www.georisques.gouv.fr/connaître_les_risques_pres_de_chez_soi/ma_commune_face_aux_risques/rapport?codeInsee=66197

Pièces complémentaires

9. Cartographie et autres documents

Extraits de documents ou de dossiers permettant la localisation des immeubles au regard des risques encourus

Cartographie directive inondation

<http://www.pyrenees-orientales.gouv.fr/Politiques-publiques/Environnement-eau-risques-naturels-et-technologiques/Risques-naturels-et-technologiques/Directive-Inondations>

Atlas des zones inondables :

<http://www.occitanie.developpement-durable.gouv.fr/les-atlas-departementaux-des-zones-inondables-adzi-r507.html>

10. Textes réglementaires

Disponibles sur le site Légifrance : <https://www.legifrance.gouv.fr/>

PPR = Plan de Prévention des Risques ; PER = Plan d'Exposition aux risques ; PSS= Plan des surfaces submersibles ; R III-3 = cartographie des risques selon la procédure R11-3 du code de l'Urbanisme

Autres risques connus à ce jour sur la commune

Le dossier de transmission des informations aux maires sur les risques majeurs pouvant concerner la commune est consultable sur internet à l'adresse suivante :

<http://www.pyrenees-orientales.gouv.fr/Politiques-publiques/Environnement-eau-risques-naturels-et-technologiques/Risques-naturels-et-technologiques/Transmission-des-informations-aux-maires-TIM>

Les éléments d'informations concernant les risques pouvant intéresser la commune sont également disponibles aux adresses suivantes :

Incendie de forêt :

- La commune est concernée par un risque de feux de forêt

<http://www.pyrenees-orientales.gouv.fr/Politiques-publiques/Environnement-eau-risques-naturels-et-technologiques/Risques-naturels-et-technologiques/Les-risques-naturels/Risque-incendie-de-foret>

Risque minier : la commune est concernée par le risque minier

Transport de matières dangereuses et risque de rupture de barrage :

- Risque de transport de matières dangereuses :

<http://www.pyrenees-orientales.gouv.fr/Politiques-publiques/Environnement-eau-risques-naturels-et-technologiques/Risques-naturels-et-technologiques/Les-risques-technologiques/Transport-de-matieres-dangereuses>

- Risque de rupture de barrage :

<http://www.pyrenees-orientales.gouv.fr/Politiques-publiques/Environnement-eau-risques-naturels-et-technologiques/Risques-naturels-et-technologiques/Les-risques-technologiques/Rupture-de-barrage>

Mouvement de terrain :

- Risque de glissement, d'éboulement, d'effondrement ou de coulée de terrain :

http://www.georisques.gouv.fr/connaître_les_risques_pres_de_chez_soï/ma_commune_face_aux_risques/rapport?codeInsee=66197

- Mouvements différentiels de terrain lié au phénomène de retrait gonflement des argiles :

<https://www.georisques.gouv.fr/dossiers/argiles/donnees#/dpt/66/com/66197>

Date d'élaboration de la présente fiche :

12 juin 2020

PRÉFET DES PYRÉNÉES-ORIENTALES

**Direction Départementale
des Territoires et de la Mer**
Service Eau et Risques

Unité Prévention des risques

Dossier suivi par :
Magali GANIER

☎ : 04.68.38.10.54
☎ : 04.68.38.10.59
✉ : magali.ganier
@pyrenees-orientales.gouv.fr

Perpignan, le 30 JUIN 2020

ARRÊTÉ PRÉFECTORAL n°DDTM/SER/2020182-0001

relatif à l'élaboration de l'état des risques naturels et technologiques majeurs de biens immobiliers sur la commune de Sournia

LE PRÉFET DES PYRÉNÉES-ORIENTALES
Chevalier de la Légion d'Honneur,
Chevalier de l'Ordre national du Mérite,

VU le code général des collectivités territoriales ;

VU le code de l'environnement, notamment les articles L 125-5 et R 125-23 à R 125-27 ;

VU le décret n° 2010-1254 du 22 octobre 2010 relatif à la prévention du risque sismique ;

VU le décret n° 2010-1255 du 22 octobre 2010 portant délimitation des zones de sismicité du territoire français ;

VU l'arrêté du 27 juin 2018 portant délimitation des zones à potentiel radon du territoire français ;

VU l'arrêté préfectoral n°DDTM/SER/2019365-0002 du 31/12/2019 fixant la liste des communes soumises à l'obligation d'information prévue à l'article L 125-5 du code de l'environnement ;

SUR proposition de Monsieur le Directeur départemental des territoires et de la mer ;

ARRÊTE

Article 1 :

Les documents nécessaires à l'élaboration de l'état des risques pour l'information des acquéreurs et des locataires de biens immobiliers situés sur la commune de **Sournia** comprend la mention des risques naturels et technologiques pris en compte, la cartographie des zones exposées, l'intitulé des documents auxquels le vendeur ou le bailleur peut se référer, le lien internet de la liste actualisée des arrêtés ayant porté reconnaissance de l'état de catastrophe naturelle ou technologique et le niveau de sismicité réglementaire attaché à la commune.

Il est librement consultable en mairie de **Sournia**, à la Direction départementale des territoires et de la mer des Pyrénées-Orientales (DDTM) et accessible depuis le site internet des services de l'État dans le département à l'adresse suivante :

<http://www.pyrenees-orientales.gouv.fr/Politiques-publiques/Environnement-eau-risques-naturels-et-technologiques/Risques-naturels-et-technologiques/Information-des-Acquereurs-et-des-Locataires-IAL/Dossier-communal-d-information>

Le document communal d'information sera mis à jour au regard des conditions mentionnées à l'article L 125-5 du code de l'environnement.

Article 2 :

Une copie du présent arrêté et du document communal d'information qui lui est annexé est adressée au maire de la commune de **Sournia** et à la Chambre départementale des notaires.

Le présent arrêté sera affiché en mairie. L'affichage en mairie est justifié par un certificat d'affichage du maire transmis à la DDTM des Pyrénées-Orientales – Service Eau et Risques – Prévention des risques naturels – 2 rue Jean Richepin – BP 50909 – 66020 PERPIGNAN CEDEX.

Le présent arrêté est publié au recueil des actes administratifs de l'État dans le département et fera l'objet d'un avis de publication dans le journal L'Indépendant.

Article 3 :

Monsieur le Secrétaire Général de Préfecture, Messieurs les Sous-préfets, Monsieur le Maire et Monsieur le Directeur départemental des territoires et de la mer sont chargés, chacun en ce qui le concerne, de l'exécution du présent arrêté.

Le Préfet
Philippe CHOPIN





PRÉFECTURE DES PYRÉNÉES-ORIENTALES

FICHE SYNTHÉTIQUE COMMUNALE POUR LE RENSEIGNEMENT DE L'INFORMATION ACQUÉREUR-LOCATAIRE

Code postal : Commune de Code INSEE :

1. Annexe à l'arrêté préfectoral

DDTM/SER/2020182-0001 du mis à jour le

2. Situation de la commune au regard d'un ou plusieurs plans de prévention de risques naturels prévisibles [PPRN]

La commune est concernée par le périmètre d'un PPR N oui non

date aléa

Le règlement du PPRN comprend des prescriptions de travaux oui non

Confer le règlement du PPR (pas de mesures de réduction de la vulnérabilité des biens existants)

Les documents de référence sont :

Consultable sur Internet
Dossier départemental des risques majeurs (DDRM)
<http://www.pyrenees-orientales.gouv.fr/Politiques-publiques/Environnement-eau-risques-naturels-et-technologiques/Risques-naturels-et-technologiques/Le-DDRM-des-Pyrenees-Orientales>

La commune est concernée par le périmètre d'un autre PPR N oui non

date aléa

Le règlement du PPRN comprend des prescriptions de travaux oui non

Confer le règlement du PPR (pas de mesures de réduction de la vulnérabilité des biens existants)

Les documents de référence sont :

Consultable sur Internet

3. Situation de la commune au regard d'un plan de prévention des risques miniers [PPRM]

La commune est concernée par le périmètre d'un PPR M oui non

date aléa

Le règlement du PPR M comprend des prescriptions de travaux oui non

Confer le règlement du PPR M (pas de mesures de réduction de la vulnérabilité des biens existants)

Les documents de référence sont :

Consultable sur Internet

4. Situation de la commune au regard d'un plan de prévention de risques technologiques [PPRT]

La commune est concernée par le périmètre d'un PPR T oui non

date effet

Le règlement du PPRT comprend des prescriptions de travaux oui non

Confer le règlement du PPR T (pas de mesures de réduction de la vulnérabilité des biens existants)

Les documents de référence sont :

Consultable sur Internet

5. Situation de la commune au regard du zonage réglementaire pour la prise en compte de la sismicité

La commune est située dans une zone de sismicité classée

zone 1 zone 2 zone 3 zone 4 zone 5
Très faible Faible Modérée Moyenne Forte

Article D 563-8-1 sur la répartition des communes entre les cinq zones de sismicité disponible sur le site internet : https://www.legifrance.gouv.fr/affichCodeArticle.do?sessionId=D6116E9F001FF892353CD4562814C1CA.tplgr21s_1?idArticle=LEGIARTI000030066108&cidTexte=LEGITEXT000006074220&categorieLien=id&dateTexte=

Carte de zonage du BRGM disponible sur le site internet de l'État dans les Pyrénées-Orientales :

<http://www.pyrenees-orientales.gouv.fr/Politiques-publiques/Environnement-eau-risques-naturels-et-technologiques/Risques-naturels-et-technologiques/Les-risques-naturels/Risque-sismique>

6. Situation de l'immeuble au regard du zonage réglementaire à potentiel radon

L'immeuble se situe dans une commune à potentiel radon classée en niveau 3 oui non

Cartographie du potentiel radon par commune consultable sur le site : <https://www.irsn.fr/FR/connaissances/Environnement/expertises-radioactivite-naturelle/radon/Pages/5-cartographie-potentiel-radon-commune.aspx>

Arrêté du 27 juin 2018 portant délimitation des zones à potentiel radon du territoire français disponible sur le site :

<https://www.legifrance.gouv.fr/affichTexte.do?cidTexte=JORFTEXT000037131346&categorieLien=id>

7. Information relative à la pollution de sols

Le terrain est situé en secteur d'information sur les sols (SIS) oui non

Aucun secteur d'information sur les sols (SIS) n'a été arrêté dans le département des Pyrénées-orientales

Les SIS sont en cours de consultation dans les Pyrénées-Orientales.

Site de référence : <http://www.georisques.gouv.fr/dossiers/pollution-des-sols-sis-et-anciens-sites-industriels>

8. Arrêtés portant ou ayant porté reconnaissance de l'état de catastrophe naturelle ou technologique

La commune est concernée depuis 1982 par un ou plusieurs arrêtés

Ces données sont disponibles sur le site : http://www.georisques.gouv.fr/connaitre_les_risques_pres_de_chez_soil_ma_commune_face_aux_risques/rapport?codeInsee=66198

Pièces complémentaires

9. Cartographie et autres documents

Extraits de documents ou de dossiers permettant la localisation des immeubles au regard des risques encourus

Cartographie directive inondation

<http://www.pyrenees-orientales.gouv.fr/Politiques-publiques/Environnement-eau-risques-naturels-et-technologiques/Risques-naturels-et-technologiques/Directive-Inondations>

Atlas des zones inondables :

<http://www.occitanie.developpement-durable.gouv.fr/les-atlas-departementaux-des-zones-inondables-adzi-r507.html>

10. Textes réglementaires

Disponibles sur le site Légifrance : <https://www.legifrance.gouv.fr/>

PPR = Plan de Prévention des Risques ; PER = Plan d'Exposition aux risques ; PSS= Plan des surfaces submersibles ; R III-3 = cartographie des risques selon la procédure R11-3 du code de l'Urbanisme

Autres risques connus à ce jour sur la commune

Le dossier de transmission des informations aux maires sur les risques majeurs pouvant concerner la commune est consultable sur internet à l'adresse suivante :

<http://www.pyrenees-orientales.gouv.fr/Politiques-publiques/Environnement-eau-risques-naturels-et-technologiques/Risques-naturels-et-technologiques/Transmission-des-informations-aux-maires-TIM>

Les éléments d'informations concernant les risques pouvant intéresser la commune sont également disponibles aux adresses suivantes :

Incendie de forêt :

- La commune est concernée par un risque de feux de forêt

<http://www.pyrenees-orientales.gouv.fr/Politiques-publiques/Environnement-eau-risques-naturels-et-technologiques/Risques-naturels-et-technologiques/Les-risques-naturels/Risque-incendie-de-foret>

Mouvement de terrain :

- Risque de glissement, d'éboulement, d'effondrement ou de coulée de terrain :

http://www.georisques.gouv.fr/connaitre_les_risques_pres_de_chez_so/ma_commune_face_aux_risques/rapport?codeInsee=66198

- Mouvements différentiels de terrain lié au phénomène de retrait gonflement des argiles :

<https://www.georisques.gouv.fr/dossiers/argiles/donnees#/dpt/66/com/66198>

Date d'élaboration de la présente fiche :

19 juin 2020

PRÉFET DES PYRÉNÉES-ORIENTALES

**Direction Départementale
des Territoires et de la Mer**
Service Eau et Risques

Unité Prévention des risques

Dossier suivi par :
Magali GANIER

☎ : 04.68.38.10.54
☎ : 04.68.38.10.59
✉ : magali.ganier
@pyrenees-orientales.gouv.fr

Perpignan, le 30 JUIN 2020

ARRÊTÉ PRÉFECTORAL n°DDTM/SER/2020182-002

relatif à l'élaboration de l'état des risques naturels et technologiques majeurs de biens immobiliers sur la commune de Taillet

LE PRÉFET DES PYRÉNÉES-ORIENTALES
Chevalier de la Légion d'Honneur,
Chevalier de l'Ordre national du Mérite,

VU le code général des collectivités territoriales ;

VU le code de l'environnement, notamment les articles L 125-5 et R 125-23 à R 125-27 ;

VU le décret n° 2010-1254 du 22 octobre 2010 relatif à la prévention du risque sismique ;

VU le décret n° 2010-1255 du 22 octobre 2010 portant délimitation des zones de sismicité du territoire français ;

VU l'arrêté du 27 juin 2018 portant délimitation des zones à potentiel radon du territoire français ;

VU l'arrêté préfectoral n°DDTM/SER/2019365-0002 du 31/12/2019 fixant la liste des communes soumises à l'obligation d'information prévue à l'article L 125-5 du code de l'environnement ;

VU le porter à connaissance relatif aux règles de gestion du risque inondation ;

SUR proposition de Monsieur le Directeur départemental des territoires et de la mer ;

ARRÊTE

Article 1 :

Les documents nécessaires à l'élaboration de l'état des risques pour l'information des acquéreurs et des locataires de biens immobiliers situés sur la commune de **Taillet** comprend la mention des risques naturels et technologiques pris en compte, la cartographie des zones exposées, l'intitulé des documents auxquels le vendeur ou le bailleur peut se référer, le lien internet de la liste actualisée des arrêtés ayant porté reconnaissance de l'état de catastrophe naturelle ou technologique et le niveau de sismicité réglementaire attaché à la commune.

Il est librement consultable en mairie de **Taillet**, à la Direction départementale des territoires et de la mer des Pyrénées-Orientales (DDTM) et accessible depuis le site internet des services de l'État dans le département à l'adresse suivante :

<http://www.pyrenees-orientales.gouv.fr/Politiques-publiques/Environnement-eau-risques-naturels-et-technologiques/Risques-naturels-et-technologiques/Information-des-Acquereurs-et-des-Locataires-IAL/Dossier-communal-d-information>

Le document communal d'information sera mis à jour au regard des conditions mentionnées à l'article L 125-5 du code de l'environnement.

Article 2 :

Une copie du présent arrêté et du document communal d'information qui lui est annexé est adressée au maire de la commune de **Taillet** et à la Chambre départementale des notaires.

Le présent arrêté sera affiché en mairie. L'affichage en mairie est justifié par un certificat d'affichage du maire transmis à la DDTM des Pyrénées-Orientales – Service Eau et Risques – Prévention des risques naturels – 2 rue Jean Richepin – BP 50909 – 66020 PERPIGNAN CEDEX.

Le présent arrêté est publié au recueil des actes administratifs de l'État dans le département et fera l'objet d'un avis de publication dans le journal L'Indépendant.

Article 3 :

Monsieur le Secrétaire Général de Préfecture, Messieurs les Sous-préfets, Monsieur le Maire et Monsieur le Directeur départemental des territoires et de la mer sont chargés, chacun en ce qui le concerne, de l'exécution du présent arrêté.


Le Préfet
Philippe CHOPIN



PRÉFECTURE DES PYRÉNÉES-ORIENTALES

FICHE SYNTHÉTIQUE COMMUNALE POUR LE RENSEIGNEMENT DE L'INFORMATION ACQUÉREUR-LOCATAIRE

Code postal : Commune de Code INSEE :

1. Annexe à l'arrêté préfectoral

DDTM/SER/2020182-0002 du mis à jour le

2. Situation de la commune au regard d'un ou plusieurs plans de prévention de risques naturels prévisibles [PPRN]

La commune est concernée par le périmètre d'un PPR N oui non

date aléa

Le règlement du PPRN comprend des prescriptions de travaux oui non

Confer le règlement du PPR (pas de mesures de réduction de la vulnérabilité des biens existants)

Les documents de référence sont :

Consultable sur Internet
Dossier départemental des risques majeurs (DDRM)
<http://www.pyrenees-orientales.gouv.fr/Politiques-publiques/Environnement-eau-risques-naturels-et-technologiques/Risques-naturels-et-technologiques/Le-DDRM-des-Pyrenees-Orientales>

La commune est concernée par le périmètre d'un autre PPR N oui non

date aléa

Le règlement du PPRN comprend des prescriptions de travaux oui non

Confer le règlement du PPR (pas de mesures de réduction de la vulnérabilité des biens existants)

Les documents de référence sont :

Consultable sur Internet

3. Situation de la commune au regard d'un plan de prévention des risques miniers [PPRM]

La commune est concernée par le périmètre d'un PPR M oui non

date aléa

Le règlement du PPR M comprend des prescriptions de travaux oui non

Confer le règlement du PPR M (pas de mesures de réduction de la vulnérabilité des biens existants)

Les documents de référence sont :

Consultable sur Internet

4. Situation de la commune au regard d'un plan de prévention de risques technologiques [PPRT]

La commune est concernée par le périmètre d'un PPR T oui non

date effet

Le règlement du PPRT comprend des prescriptions de travaux oui non

Confer le règlement du PPR T (pas de mesures de réduction de la vulnérabilité des biens existants)

Les documents de référence sont :

Consultable sur Internet

5. Situation de la commune au regard du zonage réglementaire pour la prise en compte de la sismicité

La commune est située dans une zone de sismicité classée

zone 1 zone 2 zone 3 zone 4 zone 5
Très faible Faible Modérée Moyenne Forte

Article D 563-8-1 sur la répartition des communes entre les cinq zones de sismicité disponible sur le site internet : https://www.legifrance.gouv.fr/affichCodeArticle.do?sessionId=D6116E9F001FF892353CD4562814C1CA.tplgfr21s_1?idArticle=LEGIARTI000030066108&cidTexte=LEGITEXT000006074220&categorieLien=id&dateTexte=

Carte de zonage du BRGM disponible sur le site internet de l'État dans les Pyrénées-Orientales :

<http://www.pyrenees-orientales.gouv.fr/Politiques-publiques/Environnement-eau-risques-naturels-et-technologiques/Risques-naturels-et-technologiques/Les-risques-naturels/Risque-sismique>

6. Situation de l'immeuble au regard du zonage réglementaire à potentiel radon

L'immeuble se situe dans une commune à potentiel radon classée en niveau 3 oui non

Cartographie du potentiel radon par commune consultable sur le site : <https://www.irsn.fr/FR/connaissances/Environnement/expertises-radioactivite-naturelle/radon/Pages/5-cartographie-potentiel-radon-commune.aspx>

Arrêté du 27 juin 2018 portant délimitation des zones à potentiel radon du territoire français disponible sur le site :

<https://www.legifrance.gouv.fr/affichTexte.do?cidTexte=JORFTEXT000037131346&categorieLien=id>

7. Information relative à la pollution de sols

Le terrain est situé en secteur d'information sur les sols (SIS) oui non

Aucun secteur d'information sur les sols (SIS) n'a été arrêté dans le département des Pyrénées-orientales

Les SIS sont en cours de consultation dans les Pyrénées-Orientales.

Site de référence : <http://www.georisques.gouv.fr/dossiers/pollution-des-sols-sis-et-anciens-sites-industriels>

8. Arrêtés portant ou ayant porté reconnaissance de l'état de catastrophe naturelle ou technologique

La commune est concernée depuis 1982 par un ou plusieurs arrêtés

Ces données sont disponibles sur le site : http://www.georisques.gouv.fr/connaitre_les_risques_pres_de_chez_soil_ma_commune_face_aux_risques/rapport?codeInsee=66199

Pièces complémentaires

9. Cartographie et autres documents

Extraits de documents ou de dossiers permettant la localisation des immeubles au regard des risques encourus

Porter à connaissance (PàC) du 11 juillet 2019 relatif aux règles de gestion du risque inondation et aux cartographies communales de synthèse des risques d'inondation :

Consultable sur le site internet de l'État dans les Pyrénées-Orientales :

<http://www.pyrenees-orientales.gouv.fr/Politiques-publiques/Environnement-eau-risques-naturels-et-technologiques/Risques-naturels-et-technologiques/Porters-a-connaissance/Le-risque-inondation>

Ce PàC intègre l'aléa du PPR, la cartographie directive inondation et l'atlas des zones inondables

Cartographie directive inondation

<http://www.pyrenees-orientales.gouv.fr/Politiques-publiques/Environnement-eau-risques-naturels-et-technologiques/Risques-naturels-et-technologiques/Directive-Inondations>

Atlas des zones inondables :

<http://www.occitanie.developpement-durable.gouv.fr/les-atlas-departementaux-des-zones-inondables-adzi-r507.html>

10. Textes réglementaires

Disponibles sur le site Légifrance : <https://www.legifrance.gouv.fr/>

PPR = Plan de Prévention des Risques ; PER = Plan d'Exposition aux risques ; PSS = Plan des surfaces submersibles ; R III-3 = cartographie des risques selon la procédure R11-3 du code de l'Urbanisme

Autres risques connus à ce jour sur la commune

Le dossier de transmission des informations aux maires sur les risques majeurs pouvant concerner la commune est consultable sur internet à l'adresse suivante :

<http://www.pyrenees-orientales.gouv.fr/Politiques-publiques/Environnement-eau-risques-naturels-et-technologiques/Risques-naturels-et-technologiques/Transmission-des-informations-aux-maires-TIM>

Les éléments d'informations concernant les risques pouvant intéresser la commune sont également disponibles aux adresses suivantes :

Incendie de forêt :

- La commune est concernée par un risque de feux de forêt

<http://www.pyrenees-orientales.gouv.fr/Politiques-publiques/Environnement-eau-risques-naturels-et-technologiques/Risques-naturels-et-technologiques/Les-risques-naturels/Risque-incendie-de-foret>

Mouvement de terrain :

- Risque de glissement, d'éboulement, d'effondrement ou de coulée de terrain :

http://www.georisques.gouv.fr/connaitre_les_risques_pres_de_chez_so_i/ma_commune_face_aux_risques/rapport?codeInsee=66199

- Mouvements différentiels de terrain lié au phénomène de retrait gonflement des argiles :

<https://www.georisques.gouv.fr/dossiers/argiles/donnees#/dpt/66/com/66199>

Date d'élaboration de la présente fiche :

19 juin 2020

PRÉFET DES PYRÉNÉES-ORIENTALES

**Direction Départementale
des Territoires et de la Mer**
Service Eau et Risques

Unité Prévention des risques

Dossier suivi par :
Magali GANIER

☎ : 04.68.38.10.54
✉ : 04.68.38.10.59
✉ : magali.ganier
@pyrenees-orientales.gouv.fr

Perpignan, le **30 JUIN 2020**

ARRÊTÉ PRÉFECTORAL n°DDTM/SER/2020**182-0003**

relatif à l'élaboration de l'état des risques naturels et technologiques majeurs de biens immobiliers sur la commune de Tarerach

LE PRÉFET DES PYRÉNÉES-ORIENTALES
Chevalier de la Légion d'Honneur,
Chevalier de l'Ordre national du Mérite,

VU le code général des collectivités territoriales ;

VU le code de l'environnement, notamment les articles L 125-5 et R 125-23 à R 125-27 ;

VU le décret n° 2010-1254 du 22 octobre 2010 relatif à la prévention du risque sismique ;

VU le décret n° 2010-1255 du 22 octobre 2010 portant délimitation des zones de sismicité du territoire français ;

VU l'arrêté du 27 juin 2018 portant délimitation des zones à potentiel radon du territoire français ;

VU l'arrêté préfectoral n°DDTM/SER/2019365-0002 du 31/12/2019 fixant la liste des communes soumises à l'obligation d'information prévue à l'article L 125-5 du code de l'environnement ;

SUR proposition de Monsieur le Directeur départemental des territoires et de la mer ;

ARRÊTE

Article 1 :

Les documents nécessaires à l'élaboration de l'état des risques pour l'information des acquéreurs et des locataires de biens immobiliers situés sur la commune de **Tarerach** comprend la mention des risques naturels et technologiques pris en compte, la cartographie des zones exposées, l'intitulé des documents auxquels le vendeur ou le bailleur peut se référer, le lien internet de la liste actualisée des arrêtés ayant porté reconnaissance de l'état de catastrophe naturelle ou technologique et le niveau de sismicité réglementaire attaché à la commune.

Il est librement consultable en mairie de **Tarerach**, à la Direction départementale des territoires et de la mer des Pyrénées-Orientales (DDTM) et accessible depuis le site internet des services de l'État dans le département à l'adresse suivante :

<http://www.pyrenees-orientales.gouv.fr/Politiques-publiques/Environnement-eau-risques-naturels-et-technologiques/Risques-naturels-et-technologiques/Information-des-Acquereurs-et-des-Locataires-IAL/Dossier-communal-d-information>

Le document communal d'information sera mis à jour au regard des conditions mentionnées à l'article L 125-5 du code de l'environnement.

Article 2 :

Une copie du présent arrêté et du document communal d'information qui lui est annexé est adressée au maire de la commune de **Tarerach** et à la Chambre départementale des notaires.

Le présent arrêté sera affiché en mairie. L'affichage en mairie est justifié par un certificat d'affichage du maire transmis à la DDTM des Pyrénées-Orientales – Service Eau et Risques – Prévention des risques naturels – 2 rue Jean Richepin – BP 50909 – 66020 PERPIGNAN CEDEX.

Le présent arrêté est publié au recueil des actes administratifs de l'État dans le département et fera l'objet d'un avis de publication dans le journal L'Indépendant.

Article 3 :

Monsieur le Secrétaire Général de Préfecture, Messieurs les Sous-préfets, Monsieur le Maire et Monsieur le Directeur départemental des territoires et de la mer sont chargés, chacun en ce qui le concerne, de l'exécution du présent arrêté.



Le Préfet
Philippe CHOPIN



PRÉFECTURE DES PYRÉNÉES-ORIENTALES

FICHE SYNTHÉTIQUE COMMUNALE POUR LE RENSEIGNEMENT DE L'INFORMATION ACQUÉREUR-LOCATAIRE

Code postal : Commune de Code INSEE :

1. Annexe à l'arrêté préfectoral

DDTM/SER/2020182-0003 du mis à jour le

2. Situation de la commune au regard d'un ou plusieurs plans de prévention de risques naturels prévisibles [PPRN]

La commune est concernée par le périmètre d'un PPR N oui non

date aléa

Le règlement du PPRN comprend des prescriptions de travaux oui non

Confer le règlement du PPR (pas de mesures de réduction de la vulnérabilité des biens existants)

Les documents de référence sont :

Consultable sur Internet
Dossier départemental des risques majeurs (DDRM)
<http://www.pyrenees-orientales.gouv.fr/Politiques-publiques/Environnement-eau-risques-naturels-et-technologiques/Risques-naturels-et-technologiques/Le-DDRM-des-Pyrenees-Orientales>

La commune est concernée par le périmètre d'un autre PPR N oui non

date aléa

Le règlement du PPRN comprend des prescriptions de travaux oui non

Confer le règlement du PPR (pas de mesures de réduction de la vulnérabilité des biens existants)

Les documents de référence sont :

Consultable sur Internet

3. Situation de la commune au regard d'un plan de prévention des risques miniers [PPRM]

La commune est concernée par le périmètre d'un PPR M oui non

date aléa

Le règlement du PPR M comprend des prescriptions de travaux oui non

Confer le règlement du PPR M (pas de mesures de réduction de la vulnérabilité des biens existants)

Les documents de référence sont :

Consultable sur Internet

4. Situation de la commune au regard d'un plan de prévention de risques technologiques [PPRT]

La commune est concernée par le périmètre d'un PPR T oui non

date effet

Le règlement du PPRT comprend des prescriptions de travaux oui non

Confer le règlement du PPR T (pas de mesures de réduction de la vulnérabilité des biens existants)

Les documents de référence sont :

Consultable sur Internet

5. Situation de la commune au regard du zonage réglementaire pour la prise en compte de la sismicité

La commune est située dans une zone de sismicité classée

zone 1

zone 2

zone 3

zone 4

zone 5

Très faible

Faible

Modérée

Moyenne

Forte

Article D 563-8-1 sur la répartition des communes entre les cinq zones de sismicité disponible sur le site internet :

https://www.legifrance.gouv.fr/affichCodeArticle.do?sessionId=D6116E9F001FF892353CD4562814C1CA.tplgfr21s_1?idArticle=LEGIARTI000030066108&cidTexte=LEGITEXT000006074220&categorieLien=id&dateTexte=

Carte de zonage du BRGM disponible sur le site internet de l'État dans les Pyrénées-Orientales :

<http://www.pyrenees-orientales.gouv.fr/Politiques-publiques/Environnement-eau-risques-naturels-et-technologiques/Risques-naturels-et-technologiques/Les-risques-naturels/Risque-sismique>

6. Situation de l'immeuble au regard du zonage réglementaire à potentiel radon

L'immeuble se situe dans une commune à potentiel radon classée en niveau 3

oui

non

Cartographie du potentiel radon par commune consultable sur le site : <https://www.irsn.fr/FR/connaissances/Environnement/expertises-radioactivite-naturelle/radon/Pages/5-cartographie-potentiel-radon-commune.aspx>

Arrêté du 27 juin 2018 portant délimitation des zones à potentiel radon du territoire français disponible sur le site :

<https://www.legifrance.gouv.fr/affichTexte.do?cidTexte=JORFTEXT000037131346&categorieLien=id>

7. Information relative à la pollution de sols

Le terrain est situé en secteur d'information sur les sols (SIS)

oui

non

Aucun secteur d'information sur les sols (SIS) n'a été arrêté dans le département des Pyrénées-orientales

Les SIS sont en cours de consultation dans les Pyrénées-Orientales.

Site de référence : <http://www.georisques.gouv.fr/dossiers/pollution-des-sols-sis-et-anciens-sites-industriels>

8. Arrêtés portant ou ayant porté reconnaissance de l'état de catastrophe naturelle ou technologique

La commune est concernée depuis 1982 par un ou plusieurs arrêtés

Ces données sont disponibles sur le site : http://www.georisques.gouv.fr/connaitre_les_risques_pres_de_chez_soil_ma_commune_face_aux_risques/rapport?codeInsee=66201

Pièces complémentaires

9. Cartographie et autres documents

Extraits de documents ou de dossiers permettant la localisation des immeubles au regard des risques encourus

Cartographie directive inondation

<http://www.pyrenees-orientales.gouv.fr/Politiques-publiques/Environnement-eau-risques-naturels-et-technologiques/Risques-naturels-et-technologiques/Directive-Inondations>

Atlas des zones inondables :

<http://www.occitanie.developpement-durable.gouv.fr/les-atlas-departementaux-des-zones-inondables-adzi-r507.html>

10. Textes réglementaires

Disponibles sur le site Légifrance : <https://www.legifrance.gouv.fr/>

PPR = Plan de Prévention des Risques ; PER = Plan d'Exposition aux risques ; PSS= Plan des surfaces submersibles ; R III-3 = cartographie des risques selon la procédure R11-3 du code de l'Urbanisme

Autres risques connus à ce jour sur la commune

Le dossier de transmission des informations aux maires sur les risques majeurs pouvant concerner la commune est consultable sur internet à l'adresse suivante :

<http://www.pyrenees-orientales.gouv.fr/Politiques-publiques/Environnement-eau-risques-naturels-et-technologiques/Risques-naturels-et-technologiques/Transmission-des-informations-aux-maires-TIM>

Les éléments d'informations concernant les risques pouvant intéresser la commune sont également disponibles aux adresses suivantes :

Incendie de forêt :

- La commune est concernée par un risque de feux de forêt

<http://www.pyrenees-orientales.gouv.fr/Politiques-publiques/Environnement-eau-risques-naturels-et-technologiques/Risques-naturels-et-technologiques/Les-risques-naturels/Risque-incendie-de-foret>

Mouvement de terrain :

- Risque de glissement, d'éboulement, d'effondrement ou de coulée de terrain :

http://www.georisques.gouv.fr/connaitre_les_risques_pres_de_chez_soi/ma_commune_face_aux_risques/rapport?codeInsee=66201

- Mouvements différentiels de terrain lié au phénomène de retrait gonflement des argiles :

<https://www.georisques.gouv.fr/dossiers/argiles/donnees#/dpt/66/com/66201>

Date d'élaboration de la présente fiche :

19 juin 2020



PRÉFECTURE DES PYRÉNÉES-ORIENTALES

FICHE SYNTHÉTIQUE COMMUNALE POUR LE RENSEIGNEMENT DE L'INFORMATION ACQUÉREUR-LOCATAIRE

Code postal : Commune de Code INSEE :

1. Annexe à l'arrêté préfectoral

DDTM/SER/2020182-0003 du mis à jour le

2. Situation de la commune au regard d'un ou plusieurs plans de prévention de risques naturels prévisibles [PPRN]

La commune est concernée par le périmètre d'un PPR N oui non

date aléa

Le règlement du PPRN comprend des prescriptions de travaux oui non

Confer le règlement du PPR (pas de mesures de réduction de la vulnérabilité des biens existants)

Les documents de référence sont :

Consultable sur Internet
Dossier départemental des risques majeurs (DDRM)
<http://www.pyrenees-orientales.gouv.fr/Politiques-publiques/Environnement-eau-risques-naturels-et-technologiques/Risques-naturels-et-technologiques/Le-DDRM-des-Pyrenees-Orientales>

La commune est concernée par le périmètre d'un autre PPR N oui non

date aléa

Le règlement du PPRN comprend des prescriptions de travaux oui non

Confer le règlement du PPR (pas de mesures de réduction de la vulnérabilité des biens existants)

Les documents de référence sont :

Consultable sur Internet

3. Situation de la commune au regard d'un plan de prévention des risques miniers [PPRM]

La commune est concernée par le périmètre d'un PPR M oui non

date aléa

Le règlement du PPR M comprend des prescriptions de travaux oui non

Confer le règlement du PPR M (pas de mesures de réduction de la vulnérabilité des biens existants)

Les documents de référence sont :

Consultable sur Internet

4. Situation de la commune au regard d'un plan de prévention de risques technologiques [PPRT]

La commune est concernée par le périmètre d'un PPR T oui non

date effet

Le règlement du PPRT comprend des prescriptions de travaux oui non

Confer le règlement du PPR T (pas de mesures de réduction de la vulnérabilité des biens existants)

Les documents de référence sont :

Consultable sur Internet

5. Situation de la commune au regard du zonage réglementaire pour la prise en compte de la sismicité

La commune est située dans une zone de sismicité classée

zone 1

Très faible

zone 2

Faible

zone 3

Modérée

zone 4

Moyenne

zone 5

Forte

Article D 563-8-1 sur la répartition des communes entre les cinq zones de sismicité disponible sur le site internet :

https://www.legifrance.gouv.fr/affichCodeArticle.do?sessionId=D6116E9F001FF892353CD4562814C1CA.tplgfr21s_1?idArticle=LEGIARTI000030066108&cidTexte=LEGITEXT000006074220&categorieLien=id&dateTexte=

Carte de zonage du BRGM disponible sur le site internet de l'État dans les Pyrénées-Orientales :

<http://www.pyrenees-orientales.gouv.fr/Politiques-publiques/Environnement-eau-risques-naturels-et-technologiques/Risques-naturels-et-technologiques/Les-risques-naturels/Risque-sismique>

6. Situation de l'immeuble au regard du zonage réglementaire à potentiel radon

L'immeuble se situe dans une commune à potentiel radon classée en niveau 3

oui

non

Cartographie du potentiel radon par commune consultable sur le site : <https://www.irsn.fr/FR/connaissances/Environnement/expertises-radioactivite-naturelle/radon/Pages/5-cartographie-potentiel-radon-commune.aspx>

Arrêté du 27 juin 2018 portant délimitation des zones à potentiel radon du territoire français disponible sur le site :

<https://www.legifrance.gouv.fr/affichTexte.do?cidTexte=JORFTEXT000037131346&categorieLien=id>

7. Information relative à la pollution de sols

Le terrain est situé en secteur d'information sur les sols (SIS)

oui

non

Aucun secteur d'information sur les sols (SIS) n'a été arrêté dans le département des Pyrénées-orientales

Les SIS sont en cours de consultation dans les Pyrénées-Orientales.

Site de référence : <http://www.georisques.gouv.fr/dossiers/pollution-des-sols-sis-et-anciens-sites-industriels>

8. Arrêtés portant ou ayant porté reconnaissance de l'état de catastrophe naturelle ou technologique

La commune est concernée depuis 1982 par un ou plusieurs arrêtés

Ces données sont disponibles sur le site : http://www.georisques.gouv.fr/connaitre_les_risques_pres_de_chez_soil_ma_commune_face_aux_risques/rapport?codeInsee=66201

Pièces complémentaires

9. Cartographie et autres documents

Extraits de documents ou de dossiers permettant la localisation des immeubles au regard des risques encourus

Cartographie directive inondation

<http://www.pyrenees-orientales.gouv.fr/Politiques-publiques/Environnement-eau-risques-naturels-et-technologiques/Risques-naturels-et-technologiques/Directive-Inondations>

Atlas des zones inondables :

<http://www.occitanie.developpement-durable.gouv.fr/les-atlas-departementaux-des-zones-inondables-adzi-r507.html>

10. Textes réglementaires

Disponibles sur le site Légifrance : <https://www.legifrance.gouv.fr/>

PPR = Plan de Prévention des Risques ; PER = Plan d'Exposition aux risques ; PSS= Plan des surfaces submersibles ; R III-3 = cartographie des risques selon la procédure R11-3 du code de l'Urbanisme

Autres risques connus à ce jour sur la commune

Le dossier de transmission des informations aux maires sur les risques majeurs pouvant concerner la commune est consultable sur internet à l'adresse suivante :

<http://www.pyrenees-orientales.gouv.fr/Politiques-publiques/Environnement-eau-risques-naturels-et-technologiques/Risques-naturels-et-technologiques/Transmission-des-informations-aux-maires-TIM>

Les éléments d'informations concernant les risques pouvant intéresser la commune sont également disponibles aux adresses suivantes :

Incendie de forêt :

- La commune est concernée par un risque de feux de forêt

<http://www.pyrenees-orientales.gouv.fr/Politiques-publiques/Environnement-eau-risques-naturels-et-technologiques/Risques-naturels-et-technologiques/Les-risques-naturels/Risque-incendie-de-foret>

Mouvement de terrain :

- Risque de glissement, d'éboulement, d'effondrement ou de coulée de terrain :

http://www.georisques.gouv.fr/connaitre_les_risques_pres_de_chez_soi/ma_commune_face_aux_risques/rapport?codeInsee=66201

- Mouvements différentiels de terrain lié au phénomène de retrait gonflement des argiles :

<https://www.georisques.gouv.fr/dossiers/argiles/donnees#/dpt/66/com/66201>

Date d'élaboration de la présente fiche :

19 juin 2020

PRÉFET DES PYRÉNÉES-ORIENTALES

**Direction Départementale
des Territoires et de la Mer**
Service Eau et Risques

Unité Prévention des risques

Dossier suivi par :
Magali GANIER

☎ : 04.68.38.10.54
📠 : 04.68.38.10.59
✉ : magali.ganier
@pyrenees-orientales.gouv.fr

Perpignan, le **30 JUIN 2020**

ARRÊTÉ PRÉFECTORAL n°DDTM/SER/2020/182-0004

relatif à l'élaboration de l'état des risques naturels et technologiques majeurs de biens immobiliers sur la commune de Targassonne

LE PRÉFET DES PYRÉNÉES-ORIENTALES
Chevalier de la Légion d'Honneur,
Chevalier de l'Ordre national du Mérite,

VU le code général des collectivités territoriales ;

VU le code de l'environnement, notamment les articles L 125-5 et R 125-23 à R 125-27 ;

VU le décret n° 2010-1254 du 22 octobre 2010 relatif à la prévention du risque sismique ;

VU le décret n° 2010-1255 du 22 octobre 2010 portant délimitation des zones de sismicité du territoire français ;

VU l'arrêté du 27 juin 2018 portant délimitation des zones à potentiel radon du territoire français ;

VU l'arrêté préfectoral n°DDTM/SER/2019365-0002 du 31/12/2019 fixant la liste des communes soumises à l'obligation d'information prévue à l'article L 125-5 du code de l'environnement ;

SUR proposition de Monsieur le Directeur départemental des territoires et de la mer ;

ARRÊTE

Article 1 :

Les documents nécessaires à l'élaboration de l'état des risques pour l'information des acquéreurs et des locataires de biens immobiliers situés sur la commune de **Targassonne** comprend la mention des risques naturels et technologiques pris en compte, la cartographie des zones exposées, l'intitulé des documents auxquels le vendeur ou le bailleur peut se référer, le lien internet de la liste actualisée des arrêtés ayant porté reconnaissance de l'état de catastrophe naturelle ou technologique et le niveau de sismicité réglementaire attaché à la commune.

Il est librement consultable en mairie de **Targassonne**, à la Direction départementale des territoires et de la mer des Pyrénées-Orientales (DDTM) et accessible depuis le site internet des services de l'État dans le département à l'adresse suivante :

<http://www.pyrenees-orientales.gouv.fr/Politiques-publiques/Environnement-eau-risques-naturels-et-technologiques/Risques-naturels-et-technologiques/Information-des-Acquereurs-et-des-Locataires-IAL/Dossier-communal-d-information>

Le document communal d'information sera mis à jour au regard des conditions mentionnées à l'article L 125-5 du code de l'environnement.

Article 2 :

Une copie du présent arrêté et du document communal d'information qui lui est annexé est adressée au maire de la commune de **Targassonne** et à la Chambre départementale des notaires.

Le présent arrêté sera affiché en mairie. L'affichage en mairie est justifié par un certificat d'affichage du maire transmis à la DDTM des Pyrénées-Orientales – Service Eau et Risques – Prévention des risques naturels – 2 rue Jean Richepin – BP 50909 – 66020 PERPIGNAN CEDEX.

Le présent arrêté est publié au recueil des actes administratifs de l'État dans le département et fera l'objet d'un avis de publication dans le journal L'Indépendant.

Article 3 :

Monsieur le Secrétaire Général de Préfecture, Messieurs les Sous-préfets, Monsieur le Maire et Monsieur le Directeur départemental des territoires et de la mer sont chargés, chacun en ce qui le concerne, de l'exécution du présent arrêté.

Le Préfet
Philippe CHOPIN





PRÉFECTURE DES PYRÉNÉES-ORIENTALES

FICHE SYNTHÉTIQUE COMMUNALE POUR LE RENSEIGNEMENT DE L'INFORMATION ACQUÉREUR-LOCATAIRE

Code postal : Commune de Code INSEE :

1. Annexe à l'arrêté préfectoral

DDTM/SER/2020182-0004 du mis à jour le

2. Situation de la commune au regard d'un ou plusieurs plans de prévention de risques naturels prévisibles [PPRN]

La commune est concernée par le périmètre d'un PPR N oui non

date aléa

Le règlement du PPRN comprend des prescriptions de travaux oui non

Confer le règlement du PPR (pas de mesures de réduction de la vulnérabilité des biens existants)

Les documents de référence sont :

Consultable sur Internet
Dossier départemental des risques majeurs (DDRM)
<http://www.pyrenees-orientales.gouv.fr/Politiques-publiques/Environnement-eau-risques-naturels-et-technologiques/Risques-naturels-et-technologiques/Le-DDRM-des-Pyrenees-Orientales>

La commune est concernée par le périmètre d'un autre PPR N oui non

date aléa

Le règlement du PPRN comprend des prescriptions de travaux oui non

Confer le règlement du PPR (pas de mesures de réduction de la vulnérabilité des biens existants)

Les documents de référence sont :

Consultable sur Internet

3. Situation de la commune au regard d'un plan de prévention des risques miniers [PPRM]

La commune est concernée par le périmètre d'un PPR M oui non

date aléa

Le règlement du PPR M comprend des prescriptions de travaux oui non

Confer le règlement du PPR M (pas de mesures de réduction de la vulnérabilité des biens existants)

Les documents de référence sont :

Consultable sur Internet

4. Situation de la commune au regard d'un plan de prévention de risques technologiques [PPRT]

La commune est concernée par le périmètre d'un PPR T oui non

date effet

Le règlement du PPRT comprend des prescriptions de travaux oui non

Confer le règlement du PPR T (pas de mesures de réduction de la vulnérabilité des biens existants)

Les documents de référence sont :

Consultable sur Internet

5. Situation de la commune au regard du zonage réglementaire pour la prise en compte de la sismicité

La commune est située dans une zone de sismicité classée

zone 1 zone 2 zone 3 zone 4 zone 5
Très faible Faible Modérée Moyenne Forte

Article D 563-8-1 sur la répartition des communes entre les cinq zones de sismicité disponible sur le site internet : https://www.legifrance.gouv.fr/affichCodeArticle.do?sessionId=D6116E9F001FF892353CD4562814C1CA.tplgfr21s_1?idArticle=LEGIARTI000030066108&cidTexte=LEGITEXT000006074220&categorieLien=id&dateTexte=

Carte de zonage du BRGM disponible sur le site internet de l'État dans les Pyrénées-Orientales :

<http://www.pyrenees-orientales.gouv.fr/Politiques-publiques/Environnement-eau-risques-naturels-et-technologiques/Risques-naturels-et-technologiques/Les-risques-naturels/Risque-sismique>

6. Situation de l'immeuble au regard du zonage réglementaire à potentiel radon

L'immeuble se situe dans une commune à potentiel radon classée en niveau 3 oui non

Cartographie du potentiel radon par commune consultable sur le site : <https://www.irsn.fr/FR/connaissances/Environnement/expertises-radioactivite-naturelle/radon/Pages/5-cartographie-potentiel-radon-commune.aspx>

Arrêté du 27 juin 2018 portant délimitation des zones à potentiel radon du territoire français disponible sur le site :

<https://www.legifrance.gouv.fr/affichTexte.do?cidTexte=JORFTEXT000037131346&categorieLien=id>

7. Information relative à la pollution de sols

Le terrain est situé en secteur d'information sur les sols (SIS) oui non

Aucun secteur d'information sur les sols (SIS) n'a été arrêté dans le département des Pyrénées-orientales

Les SIS sont en cours de consultation dans les Pyrénées-Orientales.

Site de référence : <http://www.georisques.gouv.fr/dossiers/pollution-des-sols-sis-et-anciens-sites-industriels>

8. Arrêtés portant ou ayant porté reconnaissance de l'état de catastrophe naturelle ou technologique

La commune est concernée depuis 1982 par un ou plusieurs arrêtés

Ces données sont disponibles sur le site : http://www.georisques.gouv.fr/connaitre_les_risques_pres_de_chez_soil_ma_commune_face_aux_risques/rapport?codeInsee=66202

Pièces complémentaires

9. Cartographie et autres documents

Extraits de documents ou de dossiers permettant la localisation des immeubles au regard des risques encourus

Cartographie directive inondation

<http://www.pyrenees-orientales.gouv.fr/Politiques-publiques/Environnement-eau-risques-naturels-et-technologiques/Risques-naturels-et-technologiques/Directive-Inondations>

Atlas des zones inondables :

<http://www.occitanie.developpement-durable.gouv.fr/les-atlas-departementaux-des-zones-inondables-adzi-r507.html>

10. Textes réglementaires

Disponibles sur le site Légifrance : <https://www.legifrance.gouv.fr/>

PPR = Plan de Prévention des Risques ; PER = Plan d'Exposition aux risques ; PSS= Plan des surfaces submersibles ; R III-3 = cartographie des risques selon la procédure R11-3 du code de l'Urbanisme

Autres risques connus à ce jour sur la commune

Le dossier de transmission des informations aux maires sur les risques majeurs pouvant concerner la commune est consultable sur internet à l'adresse suivante :

<http://www.pyrenees-orientales.gouv.fr/Politiques-publiques/Environnement-eau-risques-naturels-et-technologiques/Risques-naturels-et-technologiques/Transmission-des-informations-aux-maires-TIM>

Les éléments d'informations concernant les risques pouvant intéresser la commune sont également disponibles aux adresses suivantes :

Incendie de forêt :

- La commune peut-être concernée par un risque de feux de forêt

<http://www.pyrenees-orientales.gouv.fr/Politiques-publiques/Environnement-eau-risques-naturels-et-technologiques/Risques-naturels-et-technologiques/Les-risques-naturels/Risque-incendie-de-foret>

Avalanche :

- La commune fait l'objet d'un Porté à connaissance de risque d'avalanche

<http://www.pyrenees-orientales.gouv.fr/Politiques-publiques/Environnement-eau-risques-naturels-et-technologiques/Risques-naturels-et-technologiques/Les-risques-naturels/Risque-avalanche>

Mouvement de terrain :

- Risque de glissement, d'éboulement, d'effondrement ou de coulée de terrain :

http://www.georisques.gouv.fr/connaitre_les_risques_pres_de_chez_soi/ma_commune_face_aux_risques/rapport?codeInsee=66202

- Mouvements différentiels de terrain lié au phénomène de retrait gonflement des argiles :

<https://www.georisques.gouv.fr/dossiers/argiles/donnees#/dpt/66/com/66202>

Date d'élaboration de la présente fiche :

19 juin 2020

PRÉFET DES PYRÉNÉES-ORIENTALES

**Direction Départementale
des Territoires et de la Mer**
Service Eau et Risques

Unité Prévention des risques

Dossier suivi par :
Magali GANIER

☎ : 04.68.38.10.54
📠 : 04.68.38.10.59
✉ : magali.ganier
@pyrenees-orientales.gouv.fr

Perpignan, le **30 JUIN 2020**

ARRÊTÉ PRÉFECTORAL n°DDTM/SER/2020/182-0005

relatif à l'élaboration de l'état des risques naturels et technologiques majeurs de biens immobiliers sur la commune de Taulis

LE PRÉFET DES PYRÉNÉES-ORIENTALES
Chevalier de la Légion d'Honneur,
Chevalier de l'Ordre national du Mérite,

VU le code général des collectivités territoriales ;

VU le code de l'environnement, notamment les articles L 125-5 et R 125-23 à R 125-27 ;

VU le décret n° 2010-1254 du 22 octobre 2010 relatif à la prévention du risque sismique ;

VU le décret n° 2010-1255 du 22 octobre 2010 portant délimitation des zones de sismicité du territoire français ;

VU l'arrêté du 27 juin 2018 portant délimitation des zones à potentiel radon du territoire français ;

VU l'arrêté préfectoral n°DDTM/SER/2019365-0002 du 31/12/2019 fixant la liste des communes soumises à l'obligation d'information prévue à l'article L 125-5 du code de l'environnement ;

SUR proposition de Monsieur le Directeur départemental des territoires et de la mer ;

ARRÊTE

Article 1 :

Les documents nécessaires à l'élaboration de l'état des risques pour l'information des acquéreurs et des locataires de biens immobiliers situés sur la commune **de Taulis** comprend la mention des risques naturels et technologiques pris en compte, la cartographie des zones exposées, l'intitulé des documents auxquels le vendeur ou le bailleur peut se référer, le lien internet de la liste actualisée des arrêtés ayant porté reconnaissance de l'état de catastrophe naturelle ou technologique et le niveau de sismicité réglementaire attaché à la commune.

Il est librement consultable en mairie **de Taulis**, à la Direction départementale des territoires et de la mer des Pyrénées-Orientales (DDTM) et accessible depuis le site internet des services de l'État dans le département à l'adresse suivante :

<http://www.pyrenees-orientales.gouv.fr/Politiques-publiques/Environnement-eau-risques-naturels-et-technologiques/Risques-naturels-et-technologiques/Information-des-Acquereurs-et-des-Locataires-IAL/Dossier-communal-d-information>

Le document communal d'information sera mis à jour au regard des conditions mentionnées à l'article L 125-5 du code de l'environnement.

Article 2 :

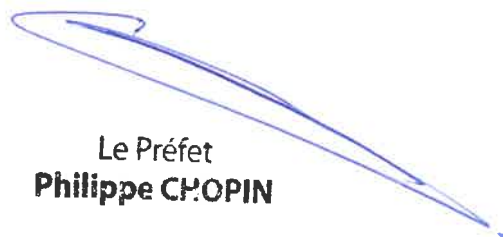
Une copie du présent arrêté et du document communal d'information qui lui est annexé est adressée au maire de la commune **de Taulis** et à la Chambre départementale des notaires.

Le présent arrêté sera affiché en mairie. L'affichage en mairie est justifié par un certificat d'affichage du maire transmis à la DDTM des Pyrénées-Orientales – Service Eau et Risques – Prévention des risques naturels – 2 rue Jean Richepin – BP 50909 – 66020 PERPIGNAN CEDEX.

Le présent arrêté est publié au recueil des actes administratifs de l'État dans le département et fera l'objet d'un avis de publication dans le journal L'Indépendant.

Article 3 :

Monsieur le Secrétaire Général de Préfecture, Messieurs les Sous-préfets, Madame le Maire et Monsieur le Directeur départemental des territoires et de la mer sont chargés, chacun en ce qui le concerne, de l'exécution du présent arrêté.


Le Préfet
Philippe CHOPIN



PRÉFECTURE DES PYRÉNÉES-ORIENTALES

FICHE SYNTHÉTIQUE COMMUNALE POUR LE RENSEIGNEMENT DE L'INFORMATION ACQUÉREUR-LOCATAIRE

Code postal : Commune de Code INSEE :

1. Annexe à l'arrêté préfectoral

DDTM/SER/2020182-0005 du mis à jour le

2. Situation de la commune au regard d'un ou plusieurs plans de prévention de risques naturels prévisibles [PPRN]

La commune est concernée par le périmètre d'un PPR N oui non

date aléa

Le règlement du PPRN comprend des prescriptions de travaux oui non

Confer le règlement du PPR (pas de mesures de réduction de la vulnérabilité des biens existants)

Les documents de référence sont :

Consultable sur Internet
Dossier départemental des risques majeurs (DDRM)
<http://www.pyrenees-orientales.gouv.fr/Politiques-publiques/Environnement-eau-risques-naturels-et-technologiques/Risques-naturels-et-technologiques/Le-DDRM-des-Pyrenees-Orientales>

La commune est concernée par le périmètre d'un autre PPR N oui non

date aléa

Le règlement du PPRN comprend des prescriptions de travaux oui non

Confer le règlement du PPR (pas de mesures de réduction de la vulnérabilité des biens existants)

Les documents de référence sont :

Consultable sur Internet

3. Situation de la commune au regard d'un plan de prévention des risques miniers [PPRM]

La commune est concernée par le périmètre d'un PPR M oui non

date aléa

Le règlement du PPR M comprend des prescriptions de travaux oui non

Confer le règlement du PPR M (pas de mesures de réduction de la vulnérabilité des biens existants)

Les documents de référence sont :

Consultable sur Internet

4. Situation de la commune au regard d'un plan de prévention de risques technologiques [PPRT]

La commune est concernée par le périmètre d'un PPR T oui non

date effet

Le règlement du PPRT comprend des prescriptions de travaux oui non

Confer le règlement du PPR T (pas de mesures de réduction de la vulnérabilité des biens existants)

Les documents de référence sont :

Consultable sur Internet

5. Situation de la commune au regard du zonage réglementaire pour la prise en compte de la sismicité

La commune est située dans une zone de sismicité classée

zone 1 zone 2 zone 3 zone 4 zone 5
Très faible Faible Modérée Moyenne Forte

Article D 563-8-1 sur la répartition des communes entre les cinq zones de sismicité disponible sur le site internet : https://www.legifrance.gouv.fr/affichCodeArticle.do?sessionId=D6116E9F001FF892353CD4562814C1CA.tplgfr21s_1?idArticle=LEGIARTI000030066108&cidTexte=LEGITEXT000006074220&categorieLien=id&dateTexte=

Carte de zonage du BRGM disponible sur le site internet de l'État dans les Pyrénées-Orientales :

<http://www.pyrenees-orientales.gouv.fr/Politiques-publiques/Environnement-eau-risques-naturels-et-technologiques/Risques-naturels-et-technologiques/Les-risques-naturels/Risque-sismique>

6. Situation de l'immeuble au regard du zonage réglementaire à potentiel radon

L'immeuble se situe dans une commune à potentiel radon classée en niveau 3 oui non

Cartographie du potentiel radon par commune consultable sur le site : <https://www.irsn.fr/FR/connaissances/Environnement/expertises-radioactivite-naturelle/radon/Pages/5-cartographie-potentiel-radon-commune.aspx>

Arrêté du 27 juin 2018 portant délimitation des zones à potentiel radon du territoire français disponible sur le site :

<https://www.legifrance.gouv.fr/affichTexte.do?cidTexte=JORFTEXT000037131346&categorieLien=id>

7. Information relative à la pollution de sols

Le terrain est situé en secteur d'information sur les sols (SIS) oui non

Aucun secteur d'information sur les sols (SIS) n'a été arrêté dans le département des Pyrénées-orientales

Les SIS sont en cours de consultation dans les Pyrénées-Orientales.

Site de référence : <http://www.georisques.gouv.fr/dossiers/pollution-des-sols-sis-et-anciens-sites-industriels>

8. Arrêtés portant ou ayant porté reconnaissance de l'état de catastrophe naturelle ou technologique

La commune est concernée depuis 1982 par un ou plusieurs arrêtés

Ces données sont disponibles sur le site : http://www.georisques.gouv.fr/connaitre_les_risques_pres_de_chez_soil_ma_commune_face_aux_risques/rapport?codeInsee=6203

Pièces complémentaires

9. Cartographie et autres documents

Extraits de documents ou de dossiers permettant la localisation des immeubles au regard des risques encourus

Cartographie directive inondation

<http://www.pyrenees-orientales.gouv.fr/Politiques-publiques/Environnement-eau-risques-naturels-et-technologiques/Risques-naturels-et-technologiques/Directive-Inondations>

Atlas des zones inondables :

<http://www.occitanie.developpement-durable.gouv.fr/les-atlas-departementaux-des-zones-inondables-adzi-r507.html>

10. Textes réglementaires

Disponibles sur le site Légifrance : <https://www.legifrance.gouv.fr/>

PPR = Plan de Prévention des Risques ; PER = Plan d'Exposition aux risques ; PSS= Plan des surfaces submersibles ; R III-3 = cartographie des risques selon la procédure R11-3 du code de l'Urbanisme

Autres risques connus à ce jour sur la commune

Le dossier de transmission des informations aux maires sur les risques majeurs pouvant concerner la commune est consultable sur internet à l'adresse suivante :

<http://www.pyrenees-orientales.gouv.fr/Politiques-publiques/Environnement-eau-risques-naturels-et-technologiques/Risques-naturels-et-technologiques/Transmission-des-informations-aux-maires-TIM>

Les éléments d'informations concernant les risques pouvant intéresser la commune sont également disponibles aux adresses suivantes :

Incendie de forêt :

- La commune est concernée par un risque de feux de forêt

<http://www.pyrenees-orientales.gouv.fr/Politiques-publiques/Environnement-eau-risques-naturels-et-technologiques/Risques-naturels-et-technologiques/Les-risques-naturels/Risque-incendie-de-foret>

Risque minier : la commune est concernée par le risque minier

Mouvement de terrain :

- Risque de glissement, d'éboulement, d'effondrement ou de coulée de terrain :

http://www.georisques.gouv.fr/connaitre_les_risques_pres_de_chez_so/ma_commune_face_aux_risques/rapport?codeInsee=66203

- Mouvements différentiels de terrain lié au phénomène de retrait gonflement des argiles :

<https://www.georisques.gouv.fr/dossiers/argiles/donnees#/dpt/66/com/66203>

Date d'élaboration de la présente fiche :

19 juin 2020

PRÉFET DES PYRÉNÉES-ORIENTALES

**Direction Départementale
des Territoires et de la Mer**
Service Eau et Risques

Unité Prévention des risques

Dossier suivi par :
Magali GANIER

☎ : 04.68.38.10.54
📠 : 04.68.38.10.59
✉ : magali.ganier
@pyrenees-orientales.gouv.fr

Perpignan, le 30 JUIN 2020

ARRÊTÉ PRÉFECTORAL n°DDTM/SER/2020182-0006

relatif à l'élaboration de l'état des risques naturels et technologiques majeurs de biens immobiliers sur la commune de Taurinya

LE PRÉFET DES PYRÉNÉES-ORIENTALES
Chevalier de la Légion d'Honneur,
Chevalier de l'Ordre national du Mérite,

VU le code général des collectivités territoriales ;

VU le code de l'environnement, notamment les articles L 125-5 et R 125-23 à R 125-27 ;

VU le décret n° 2010-1254 du 22 octobre 2010 relatif à la prévention du risque sismique ;

VU le décret n° 2010-1255 du 22 octobre 2010 portant délimitation des zones de sismicité du territoire français ;

VU l'arrêté du 27 juin 2018 portant délimitation des zones à potentiel radon du territoire français ;

VU l'arrêté préfectoral n°DDTM/SER/2019365-0002 du 31/12/2019 fixant la liste des communes soumises à l'obligation d'information prévue à l'article L 125-5 du code de l'environnement ;

SUR proposition de Monsieur le Directeur départemental des territoires et de la mer ;

ARRÊTE

Article 1 :

Les documents nécessaires à l'élaboration de l'état des risques pour l'information des acquéreurs et des locataires de biens immobiliers situés sur la commune de **Taurinya** comprend la mention des risques naturels et technologiques pris en compte, la cartographie des zones exposées, l'intitulé des documents auxquels le vendeur ou le bailleur peut se référer, le lien internet de la liste actualisée des arrêtés ayant porté reconnaissance de l'état de catastrophe naturelle ou technologique et le niveau de sismicité réglementaire attaché à la commune.

Il est librement consultable en mairie de **Taurinya**, à la Direction départementale des territoires et de la mer des Pyrénées-Orientales (DDTM) et accessible depuis le site internet des services de l'État dans le département à l'adresse suivante :

<http://www.pyrenees-orientales.gouv.fr/Politiques-publiques/Environnement-eau-risques-naturels-et-technologiques/Risques-naturels-et-technologiques/Information-des-Acquereurs-et-des-Locataires-IAL/Dossier-communal-d-information>

Le document communal d'information sera mis à jour au regard des conditions mentionnées à l'article L 125-5 du code de l'environnement.

Article 2 :

Une copie du présent arrêté et du document communal d'information qui lui est annexé est adressée au maire de la commune de **Taurinya** et à la Chambre départementale des notaires.

Le présent arrêté sera affiché en mairie. L'affichage en mairie est justifié par un certificat d'affichage du maire transmis à la DDTM des Pyrénées-Orientales – Service Eau et Risques – Prévention des risques naturels – 2 rue Jean Richepin – BP 50909 – 66020 PERPIGNAN CEDEX.

Le présent arrêté est publié au recueil des actes administratifs de l'État dans le département et fera l'objet d'un avis de publication dans le journal L'Indépendant.

Article 3 :

Monsieur le Secrétaire Général de Préfecture, Messieurs les Sous-préfets, Monsieur le Maire et Monsieur le Directeur départemental des territoires et de la mer sont chargés, chacun en ce qui le concerne, de l'exécution du présent arrêté.

Le Préfet
Philippe CHOPIN





PRÉFECTURE DES PYRÉNÉES-ORIENTALES

FICHE SYNTHÉTIQUE COMMUNALE POUR LE RENSEIGNEMENT DE L'INFORMATION ACQUÉREUR-LOCATAIRE

Code postal : Commune de Code INSEE :

1. Annexe à l'arrêté préfectoral

DDTM/SER/2020182-0006 du mis à jour le

2. Situation de la commune au regard d'un ou plusieurs plans de prévention de risques naturels prévisibles [PPRN]

La commune est concernée par le périmètre d'un PPR N oui non

date aléa

Le règlement du PPRN comprend des prescriptions de travaux oui non

Confer le règlement du PPR (pas de mesures de réduction de la vulnérabilité des biens existants)

Les documents de référence sont :

Consultable sur Internet
Dossier départemental des risques majeurs (DDRM)
<http://www.pyrenees-orientales.gouv.fr/Politiques-publiques/Environnement-eau-risques-naturels-et-technologiques/Risques-naturels-et-technologiques/Le-DDRM-des-Pyrenees-Orientales>

La commune est concernée par le périmètre d'un autre PPR N oui non

date aléa

Le règlement du PPRN comprend des prescriptions de travaux oui non

Confer le règlement du PPR (pas de mesures de réduction de la vulnérabilité des biens existants)

Les documents de référence sont :

Consultable sur Internet

3. Situation de la commune au regard d'un plan de prévention des risques miniers [PPRM]

La commune est concernée par le périmètre d'un PPR M oui non

date aléa

Le règlement du PPR M comprend des prescriptions de travaux oui non

Confer le règlement du PPR M (pas de mesures de réduction de la vulnérabilité des biens existants)

Les documents de référence sont :

Consultable sur Internet

4. Situation de la commune au regard d'un plan de prévention de risques technologiques [PPRT]

La commune est concernée par le périmètre d'un PPR T oui non

date effet

Le règlement du PPRT comprend des prescriptions de travaux oui non

Confer le règlement du PPR T (pas de mesures de réduction de la vulnérabilité des biens existants)

Les documents de référence sont :

Consultable sur Internet

5. Situation de la commune au regard du zonage réglementaire pour la prise en compte de la sismicité

La commune est située dans une zone de sismicité classée

zone 1 zone 2 zone 3 zone 4 zone 5
Très faible Faible Modérée Moyenne Forte

Article D 563-8-1 sur la répartition des communes entre les cinq zones de sismicité disponible sur le site internet : https://www.legifrance.gouv.fr/affichCodeArticle.do?sessionId=D6116E9F001FF892353CD4562814C1CA.tplgfr21s_1?idArticle=LEGIARTI000030066108&cidTexte=LEGITEXT000006074220&categorieLien=id&dateTexte=

Carte de zonage du BRGM disponible sur le site internet de l'État dans les Pyrénées-Orientales :

<http://www.pyrenees-orientales.gouv.fr/Politiques-publiques/Environnement-eau-risques-naturels-et-technologiques/Risques-naturels-et-technologiques/Les-risques-naturels/Risque-sismique>

6. Situation de l'immeuble au regard du zonage réglementaire à potentiel radon

L'immeuble se situe dans une commune à potentiel radon classée en niveau 3 oui non

Cartographie du potentiel radon par commune consultable sur le site : <https://www.irsn.fr/FR/connaissances/Environnement/expertises-radioactivite-naturelle/radon/Pages/5-cartographie-potentiel-radon-commune.aspx>

Arrêté du 27 juin 2018 portant délimitation des zones à potentiel radon du territoire français disponible sur le site :

<https://www.legifrance.gouv.fr/affichTexte.do?cidTexte=JORFTEXT000037131346&categorieLien=id>

7. Information relative à la pollution de sols

Le terrain est situé en secteur d'information sur les sols (SIS) oui non

Aucun secteur d'information sur les sols (SIS) n'a été arrêté dans le département des Pyrénées-orientales

Les SIS sont en cours de consultation dans les Pyrénées-Orientales.

Site de référence : <http://www.georisques.gouv.fr/dossiers/pollution-des-sols-sis-et-anciens-sites-industriels>

8. Arrêtés portant ou ayant porté reconnaissance de l'état de catastrophe naturelle ou technologique

La commune est concernée depuis 1982 par un ou plusieurs arrêtés

Ces données sont disponibles sur le site : http://www.georisques.gouv.fr/connaitre_les_risques_pres_de_chez_soil_ma_commune_face_aux_risques/rapport?codeInsee=66204

Pièces complémentaires

9. Cartographie et autres documents

Extraits de documents ou de dossiers permettant la localisation des immeubles au regard des risques encourus

Cartographie directive inondation

<http://www.pyrenees-orientales.gouv.fr/Politiques-publiques/Environnement-eau-risques-naturels-et-technologiques/Risques-naturels-et-technologiques/Directive-Inondations>

Atlas des zones inondables :

<http://www.occitanie.developpement-durable.gouv.fr/les-atlas-departementaux-des-zones-inondables-adzi-r507.html>

10. Textes réglementaires

Disponibles sur le site Légifrance : <https://www.legifrance.gouv.fr/>

PPR = Plan de Prévention des Risques ; PER = Plan d'Exposition aux risques ; PSS= Plan des surfaces submersibles ; R III-3 = cartographie des risques selon la procédure R11-3 du code de l'Urbanisme

Autres risques connus à ce jour sur la commune

Le dossier de transmission des informations aux maires sur les risques majeurs pouvant concerner la commune est consultable sur internet à l'adresse suivante :

<http://www.pyrenees-orientales.gouv.fr/Politiques-publiques/Environnement-eau-risques-naturels-et-technologiques/Risques-naturels-et-technologiques/Transmission-des-informations-aux-maires-TIM>

Les éléments d'informations concernant les risques pouvant intéresser la commune sont également disponibles aux adresses suivantes :

Incendie de forêt :

- La commune est concernée par un risque de feux de forêt

<http://www.pyrenees-orientales.gouv.fr/Politiques-publiques/Environnement-eau-risques-naturels-et-technologiques/Risques-naturels-et-technologiques/Les-risques-naturels/Risque-incendie-de-foret>

Avalanche :

- La commune fait l'objet d'un Porté à connaissance de risque d'avalanche

<http://www.pyrenees-orientales.gouv.fr/Politiques-publiques/Environnement-eau-risques-naturels-et-technologiques/Risques-naturels-et-technologiques/Les-risques-naturels/Risque-avalanche>

Risque minier : la commune est concernée par le risque minier

Mouvement de terrain :

- Risque de glissement, d'éboulement, d'effondrement ou de coulée de terrain :

http://www.georisques.gouv.fr/connaître_les_risques_pres_de_chez_soi/ma_commune_face_aux_risques/rapport?codeInsee=66204

- Mouvements différentiels de terrain lié au phénomène de retrait gonflement des argiles :

<https://www.georisques.gouv.fr/dossiers/argiles/donnees#/dpt/66/com/66204>

Date d'élaboration de la présente fiche :

19 juin 2020

PRÉFET DES PYRÉNÉES-ORIENTALES

**Direction Départementale
des Territoires et de la Mer**
Service Eau et Risques

Unité Prévention des risques

Dossier suivi par :
Magali GANIER

☎ : 04.68.38.10.54
📠 : 04.68.38.10.59
✉ : magali.ganier
@pyrenees-orientales.gouv.fr

Perpignan, le **30** JUIN 2020

ARRÊTÉ PRÉFECTORAL n°DDTM/SER/2020 **182-0007**

relatif à l'élaboration de l'état des risques naturels et technologiques majeurs de biens immobiliers sur la commune de Tautavel

LE PRÉFET DES PYRÉNÉES-ORIENTALES

Chevalier de la Légion d'Honneur,
Chevalier de l'Ordre national du Mérite,

VU le code général des collectivités territoriales ;

VU le code de l'environnement, notamment les articles L 125-5 et R 125-23 à R 125-27 ;

VU le décret n° 2010-1254 du 22 octobre 2010 relatif à la prévention du risque sismique ;

VU le décret n° 2010-1255 du 22 octobre 2010 portant délimitation des zones de sismicité du territoire français ;

VU l'arrêté du 27 juin 2018 portant délimitation des zones à potentiel radon du territoire français ;

VU l'arrêté préfectoral n°DDTM/SER/2019365-0002 du 31/12/2019 fixant la liste des communes soumises à l'obligation d'information prévue à l'article L 125-5 du code de l'environnement ;

VU le porter à connaissance relatif aux règles de gestion du risque inondation ;

SUR proposition de Monsieur le Directeur départemental des territoires et de la mer ;

ARRÊTE

Article 1 :

Les documents nécessaires à l'élaboration de l'état des risques pour l'information des acquéreurs et des locataires de biens immobiliers situés sur la commune **de Tautavel** comprend la mention des risques naturels et technologiques pris en compte, la cartographie des zones exposées, l'intitulé des documents auxquels le vendeur ou le bailleur peut se référer, le lien internet de la liste actualisée des arrêtés ayant porté reconnaissance de l'état de catastrophe naturelle ou technologique et le niveau de sismicité réglementaire attaché à la commune.

Il est librement consultable en mairie **de Tautavel**, à la Direction départementale des territoires et de la mer des Pyrénées-Orientales (DDTM) et accessible depuis le site internet des services de l'État dans le département à l'adresse suivante :

<http://www.pyrenees-orientales.gouv.fr/Politiques-publiques/Environnement-eau-risques-naturels-et-technologiques/Risques-naturels-et-technologiques/Information-des-Acquereurs-et-des-Locataires-IAL/Dossier-communal-d-information>

Le document communal d'information sera mis à jour au regard des conditions mentionnées à l'article L 125-5 du code de l'environnement.

Article 2 :

Une copie du présent arrêté et du document communal d'information qui lui est annexé est adressée au maire de la commune **de Tautavel** et à la Chambre départementale des notaires.

Le présent arrêté sera affiché en mairie. L'affichage en mairie est justifié par un certificat d'affichage du maire transmis à la DDTM des Pyrénées-Orientales – Service Eau et Risques – Prévention des risques naturels – 2 rue Jean Richepin – BP 50909 – 66020 PERPIGNAN CEDEX.

Le présent arrêté est publié au recueil des actes administratifs de l'État dans le département et fera l'objet d'un avis de publication dans le journal L'Indépendant.

Article 3 :

Monsieur le Secrétaire Général de Préfecture, Messieurs les Sous-préfets, Monsieur le Maire et Monsieur le Directeur départemental des territoires et de la mer sont chargés, chacun en ce qui le concerne, de l'exécution du présent arrêté.



Le Préfet
Philippe CHOPIN



PRÉFECTURE DES PYRÉNÉES-ORIENTALES

FICHE SYNTHÉTIQUE COMMUNALE POUR LE RENSEIGNEMENT DE L'INFORMATION ACQUÉREUR-LOCATAIRE

Code postal : Commune de Code INSEE :

1. Annexe à l'arrêté préfectoral

du mis à jour le

2. Situation de la commune au regard d'un ou plusieurs plans de prévention de risques naturels prévisibles [PPRN]

La commune est concernée par le périmètre d'un PPR N oui non

PPR approuvé date aléa Inondation + Mouvement de terrain

Le règlement du PPRN comprend des prescriptions de travaux oui non

Confer le règlement du PPR (pas de mesures de réduction de la vulnérabilité des biens existants)

Les documents de référence sont :

PPR (rapport de présentation, règlement, carte du zonage réglementaire, carte des aléas)

<http://www.pyrenees-orientales.gouv.fr/Politiques-publiques/Environnement-eau-risques-naturels-et-technologiques/Risques-naturels-et-technologiques/IAL-Information-Acquereurs-Locataires/Dossier-communal-d-information/TAUTAVEL>

Consultable sur Internet

Dossier départemental des risques majeurs (DDRM)

<http://www.pyrenees-orientales.gouv.fr/Politiques-publiques/Environnement-eau-risques-naturels-et-technologiques/Risques-naturels-et-technologiques/Le-DDRM-des-Pyrenees-Orientales>

La commune est concernée par le périmètre d'un autre PPR N oui non

date aléa

Le règlement du PPRN comprend des prescriptions de travaux oui non

Confer le règlement du PPR (pas de mesures de réduction de la vulnérabilité des biens existants)

Les documents de référence sont :

Consultable sur Internet

3. Situation de la commune au regard d'un plan de prévention des risques miniers [PPRM]

La commune est concernée par le périmètre d'un PPR M oui non

date aléa

Le règlement du PPR M comprend des prescriptions de travaux oui non

Confer le règlement du PPR M (pas de mesures de réduction de la vulnérabilité des biens existants)

Les documents de référence sont :

Consultable sur Internet

4. Situation de la commune au regard d'un plan de prévention de risques technologiques [PPRT]

La commune est concernée par le périmètre d'un PPR T oui non

date effet

Le règlement du PPRT comprend des prescriptions de travaux oui non

Confer le règlement du PPR T (pas de mesures de réduction de la vulnérabilité des biens existants)

Les documents de référence sont :

Consultable sur Internet

5. Situation de la commune au regard du zonage réglementaire pour la prise en compte de la sismicité

La commune est située dans une zone de sismicité classée

zone 1

Très faible

zone 2

Faible

zone 3

Modérée

zone 4

Moyenne

zone 5

Forte

Article D 563-8-1 sur la répartition des communes entre les cinq zones de sismicité disponible sur le site internet :

https://www.legifrance.gouv.fr/affichCodeArticle.do?sessionId=D6116E9F001FF892353CD4562814C1CA.tplgfr21s_1?idArticle=LEGIARTI000030066108&cidTexte=LEGITEXT000006074220&categorieLien=id&dateTexte=

Carte de zonage du BRGM disponible sur le site internet de l'État dans les Pyrénées-Orientales :

<http://www.pyrenees-orientales.gouv.fr/Politiques-publiques/Environnement-eau-risques-naturels-et-technologiques/Risques-naturels-et-technologiques/Les-risques-naturels/Risque-sismique>

6. Situation de l'immeuble au regard du zonage réglementaire à potentiel radon

L'immeuble se situe dans une commune à potentiel radon classée en niveau 3

oui

non

Cartographie du potentiel radon par commune consultable sur le site : <https://www.irsn.fr/FR/connaissances/Environnement/expertises-radioactivite-naturelle/radon/Pages/5-cartographie-potentiel-radon-commune.aspx>

Arrêté du 27 juin 2018 portant délimitation des zones à potentiel radon du territoire français disponible sur le site :

<https://www.legifrance.gouv.fr/affichTexte.do?cidTexte=JORFTEXT000037131346&categorieLien=id>

7. Information relative à la pollution de sols

Le terrain est situé en secteur d'information sur les sols (SIS)

oui

non

Aucun secteur d'information sur les sols (SIS) n'a été arrêté dans le département des Pyrénées-orientales

Les SIS sont en cours de consultation dans les Pyrénées-Orientales.

Site de référence : <http://www.georisques.gouv.fr/dossiers/pollution-des-sols-sis-et-anciens-sites-industriels>

8. Arrêtés portant ou ayant porté reconnaissance de l'état de catastrophe naturelle ou technologique

La commune est concernée depuis 1982 par un ou plusieurs arrêtés

Ces données sont disponibles sur le site : http://www.georisques.gouv.fr/connaître_les_risques_pres_de_chez_soi/ma_commune_face_aux_risques/rapport?codeInsee=66205

Pièces complémentaires

9. Cartographie et autres documents

Extraits de documents ou de dossiers permettant la localisation des immeubles au regard des risques encourus

Porter à connaissance (PàC) du 11 juillet 2019 relatif aux règles de gestion du risque inondation et aux cartographies communales de synthèse des risques d'inondation :

Consultable sur le site internet de l'État dans les Pyrénées-Orientales :

<http://www.pyrenees-orientales.gouv.fr/Politiques-publiques/Environnement-eau-risques-naturels-et-technologiques/Risques-naturels-et-technologiques/Porters-a-connaissance/Le-risque-inondation>

Ce PàC intègre l'aléa du PPR, la cartographie directive inondation et l'atlas des zones inondables

Cartographie directive inondation

<http://www.pyrenees-orientales.gouv.fr/Politiques-publiques/Environnement-eau-risques-naturels-et-technologiques/Risques-naturels-et-technologiques/Directive-Inondations>

Atlas des zones inondables :

<http://www.occitanie.developpement-durable.gouv.fr/les-atlas-departementaux-des-zones-inondables-adzi-r507.html>

10. Textes réglementaires

Disponibles sur le site Légifrance : <https://www.legifrance.gouv.fr/>

Autres risques connus à ce jour sur la commune

Le dossier de transmission des informations aux maires sur les risques majeurs pouvant concerner la commune est consultable sur internet à l'adresse suivante :

<http://www.pyrenees-orientales.gouv.fr/Politiques-publiques/Environnement-eau-risques-naturels-et-technologiques/Risques-naturels-et-technologiques/Transmission-des-informations-aux-maires-TIM>

Les éléments d'informations concernant les risques pouvant intéresser la commune sont également disponibles aux adresses suivantes :

Incendie de forêt :

- La commune est concernée par un risque de feux de forêt

<http://www.pyrenees-orientales.gouv.fr/Politiques-publiques/Environnement-eau-risques-naturels-et-technologiques/Risques-naturels-et-technologiques/Les-risques-naturels/Risque-incendie-de-foret>

Transport de matières dangereuses :

- Risque de transport de matières dangereuses :

<http://www.pyrenees-orientales.gouv.fr/Politiques-publiques/Environnement-eau-risques-naturels-et-technologiques/Risques-naturels-et-technologiques/Les-risques-technologiques/Transport-de-matieres-dangereuses>

Mouvement de terrain :

- Risque de glissement, d'éboulement, d'effondrement ou de coulée de terrain :

http://www.georisques.gouv.fr/connaitre_les_risques_pres_de_chez_soi/ma_commune_face_aux_risques/rapport?codeInsee=66205

- Mouvements différentiels de terrain lié au phénomène de retrait gonflement des argiles :

<https://www.georisques.gouv.fr/dossiers/argiles/donnees#/dpt/66/com/6605>

Date d'élaboration de la présente fiche :

19 juin 2020

PRÉFET DES PYRÉNÉES-ORIENTALES

**Direction Départementale
des Territoires et de la Mer**
Service Eau et Risques

Unité Prévention des risques

Dossier suivi par :
Magali GANIER

☎ : 04.68.38.10.54
📠 : 04.68.38.10.59
✉ : magali.ganier
@pyrenees-orientales.gouv.fr

Perpignan, le **30 JUIN 2020**

ARRÊTÉ PRÉFECTORAL n°DDTM/SER/2020 **182-0008**

relatif à l'élaboration de l'état des risques naturels et technologiques majeurs de biens immobiliers sur la commune de Le Tech

LE PRÉFET DES PYRÉNÉES-ORIENTALES
Chevalier de la Légion d'Honneur,
Chevalier de l'Ordre national du Mérite,

VU le code général des collectivités territoriales ;

VU le code de l'environnement, notamment les articles L 125-5 et R 125-23 à R 125-27 ;

VU le décret n° 2010-1254 du 22 octobre 2010 relatif à la prévention du risque sismique ;

VU le décret n° 2010-1255 du 22 octobre 2010 portant délimitation des zones de sismicité du territoire français ;

VU l'arrêté du 27 juin 2018 portant délimitation des zones à potentiel radon du territoire français ;

VU l'arrêté préfectoral n°DDTM/SER/2019365-0002 du 31/12/2019 fixant la liste des communes soumises à l'obligation d'information prévue à l'article L 125-5 du code de l'environnement ;

SUR proposition de Monsieur le Directeur départemental des territoires et de la mer ;

ARRÊTE

Article 1 :

Les documents nécessaires à l'élaboration de l'état des risques pour l'information des acquéreurs et des locataires de biens immobiliers situés sur la commune **de Le Tech** comprend la mention des risques naturels et technologiques pris en compte, la cartographie des zones exposées, l'intitulé des documents auxquels le vendeur ou le bailleur peut se référer, le lien internet de la liste actualisée des arrêtés ayant porté reconnaissance de l'état de catastrophe naturelle ou technologique et le niveau de sismicité réglementaire attaché à la commune.

Il est librement consultable en mairie **de Le Tech**, à la Direction départementale des territoires et de la mer des Pyrénées-Orientales (DDTM) et accessible depuis le site internet des services de l'État dans le département à l'adresse suivante :

<http://www.pyrenees-orientales.gouv.fr/Politiques-publiques/Environnement-eau-risques-naturels-et-technologiques/Risques-naturels-et-technologiques/Information-des-Acquereurs-et-des-Locataires-IAL/Dossier-communal-d-information>

Le document communal d'information sera mis à jour au regard des conditions mentionnées à l'article L 125-5 du code de l'environnement.

Article 2 :

Une copie du présent arrêté et du document communal d'information qui lui est annexé est adressée au maire de la commune **de Le Tech** et à la Chambre départementale des notaires.

Le présent arrêté sera affiché en mairie. L'affichage en mairie est justifié par un certificat d'affichage du maire transmis à la DDTM des Pyrénées-Orientales – Service Eau et Risques – Prévention des risques naturels – 2 rue Jean Richepin – BP 50909 – 66020 PERPIGNAN CEDEX.

Le présent arrêté est publié au recueil des actes administratifs de l'État dans le département et fera l'objet d'un avis de publication dans le journal L'Indépendant.

Article 3 :

Monsieur le Secrétaire Général de Préfecture, Messieurs les Sous-préfets, Monsieur le Maire et Monsieur le Directeur départemental des territoires et de la mer sont chargés, chacun en ce qui le concerne, de l'exécution du présent arrêté.

Le Préfet
Philippe CHOPIN



PRÉFECTURE DES PYRÉNÉES-ORIENTALES

FICHE SYNTHÉTIQUE COMMUNALE POUR LE RENSEIGNEMENT DE L'INFORMATION ACQUÉREUR-LOCATAIRE

Code postal : Commune de Code INSEE :

1. Annexe à l'arrêté préfectoral

DDTM/SER/2020182-0008 du mis à jour le

2. Situation de la commune au regard d'un ou plusieurs plans de prévention de risques naturels prévisibles [PPRN]

La commune est concernée par le périmètre d'un PPR N oui non

PER approuvé valant PPR date aléa

Le règlement du PPRN comprend des prescriptions de travaux oui non

Confer le règlement du PPR (pas de mesures de réduction de la vulnérabilité des biens existants)

Les documents de référence sont :

PER valant PPR (rapport de présentation, règlement, carte du zonage réglementaire, carte des aléas)

<http://www.pyrenees-orientales.gouv.fr/Politiques-publiques/Environnement-eau-risques-naturels-et-technologiques/Risques-naturels-et-technologiques/Information-des-Acquereurs-et-des-Locataires-IAL/Dossiers-communaux-d-information/LE-TECH>

Consultable sur Internet

Dossier départemental des risques majeurs (DDRM)

<http://www.pyrenees-orientales.gouv.fr/Politiques-publiques/Environnement-eau-risques-naturels-et-technologiques/Risques-naturels-et-technologiques/Le-DDRM-des-Pyrenees-Orientales>

La commune est concernée par le périmètre d'un autre PPR N oui non

date aléa

Le règlement du PPRN comprend des prescriptions de travaux oui non

Confer le règlement du PPR (pas de mesures de réduction de la vulnérabilité des biens existants)

Les documents de référence sont :

Consultable sur Internet

3. Situation de la commune au regard d'un plan de prévention des risques miniers [PPRM]

La commune est concernée par le périmètre d'un PPR M oui non

date aléa

Le règlement du PPR M comprend des prescriptions de travaux oui non

Confer le règlement du PPR M (pas de mesures de réduction de la vulnérabilité des biens existants)

Les documents de référence sont :

Consultable sur Internet

4. Situation de la commune au regard d'un plan de prévention de risques technologiques [PPRT]

La commune est concernée par le périmètre d'un PPR T oui non

date effet

Le règlement du PPRT comprend des prescriptions de travaux oui non

Confer le règlement du PPR T (pas de mesures de réduction de la vulnérabilité des biens existants)

Les documents de référence sont :

Consultable sur Internet

5. Situation de la commune au regard du zonage réglementaire pour la prise en compte de la sismicité

La commune est située dans une zone de sismicité classée

zone 1

Très faible

zone 2

Faible

zone 3

Modérée

zone 4

Moyenne

zone 5

Forte

Article D 563-8-1 sur la répartition des communes entre les cinq zones de sismicité disponible sur le site internet :

https://www.legifrance.gouv.fr/affichCodeArticle.do?sessionId=D6116E9F001FF892353CD4562814C1CA.tplgfr21s_1?idArticle=LEGIARTI000030066108&cidTexte=LEGITEXT000006074220&categorieLien=id&dateTexte=

Carte de zonage du BRGM disponible sur le site internet de l'État dans les Pyrénées-Orientales :

<http://www.pyrenees-orientales.gouv.fr/Politiques-publiques/Environnement-eau-risques-naturels-et-technologiques/Risques-naturels-et-technologiques/Les-risques-naturels/Risque-sismique>

6. Situation de l'immeuble au regard du zonage réglementaire à potentiel radon

L'immeuble se situe dans une commune à potentiel radon classée en niveau 3

oui

non

Cartographie du potentiel radon par commune consultable sur le site : <https://www.irsn.fr/FR/connaissances/Environnement/expertises-radioactivite-naturelle/radon/Pages/5-cartographie-potentiel-radon-commune.aspx>

Arrêté du 27 juin 2018 portant délimitation des zones à potentiel radon du territoire français disponible sur le site :

<https://www.legifrance.gouv.fr/affichTexte.do?cidTexte=JORFTEXT000037131346&categorieLien=id>

7. Information relative à la pollution de sols

Le terrain est situé en secteur d'information sur les sols (SIS)

oui

non

Aucun secteur d'information sur les sols (SIS) n'a été arrêté dans le département des Pyrénées-orientales

Les SIS sont en cours de consultation dans les Pyrénées-Orientales.

Site de référence : <http://www.georisques.gouv.fr/dossiers/pollution-des-sols-sis-et-anciens-sites-industriels>

8. Arrêtés portant ou ayant porté reconnaissance de l'état de catastrophe naturelle ou technologique

La commune est concernée depuis 1982 par un ou plusieurs arrêtés

Ces données sont disponibles sur le site : http://www.georisques.gouv.fr/connaître_les_risques_pres_de_chez_soi/ma_commune_face_aux_risques/rapport?codeInsee=66206

Pièces complémentaires

9. Cartographie et autres documents

Extraits de documents ou de dossiers permettant la localisation des immeubles au regard des risques encourus

Cartographie directive inondation

<http://www.pyrenees-orientales.gouv.fr/Politiques-publiques/Environnement-eau-risques-naturels-et-technologiques/Risques-naturels-et-technologiques/Directive-Inondations>

Atlas des zones inondables :

<http://www.occitanie.developpement-durable.gouv.fr/les-atlas-departementaux-des-zones-inondables-adzi-r507.html>

10. Textes réglementaires

Disponibles sur le site Légifrance : <https://www.legifrance.gouv.fr/>

PPR = Plan de Prévention des Risques ; PER = Plan d'Exposition aux risques ; PSS= Plan des surfaces submersibles ; R III-3 = cartographie des risques selon la procédure R11-3 du code de l'Urbanisme

Autres risques connus à ce jour sur la commune

Le dossier de transmission des informations aux maires sur les risques majeurs pouvant concerner la commune est consultable sur internet à l'adresse suivante :

<http://www.pyrenees-orientales.gouv.fr/Politiques-publiques/Environnement-eau-risques-naturels-et-technologiques/Risques-naturels-et-technologiques/Transmission-des-informations-aux-maires-TIM>

Les éléments d'informations concernant les risques pouvant intéresser la commune sont également disponibles aux adresses suivantes :

Incendie de forêt :

- La commune est concernée par un risque de feux de forêt

<http://www.pyrenees-orientales.gouv.fr/Politiques-publiques/Environnement-eau-risques-naturels-et-technologiques/Risques-naturels-et-technologiques/Les-risques-naturels/Risque-incendie-de-foret>

Avalanche :

- La commune fait l'objet d'un Porté à connaissance de risque d'avalanche

<http://www.pyrenees-orientales.gouv.fr/Politiques-publiques/Environnement-eau-risques-naturels-et-technologiques/Risques-naturels-et-technologiques/Les-risques-naturels/Risque-avalanche>

Mouvement de terrain :

- Risque de glissement, d'éboulement, d'effondrement ou de coulée de terrain :

http://www.georisques.gouv.fr/connaitre_les_risques_pres_de_chez_soi/ma_commune_face_aux_risques/rapport?codeInsee=66206

- Mouvements différentiels de terrain lié au phénomène de retrait gonflement des argiles :

<https://www.georisques.gouv.fr/dossiers/argiles/donnees#/dpt/66/com/66206>

Date d'élaboration de la présente fiche :

19 juin 2020

PRÉFET DES PYRÉNÉES-ORIENTALES

**Direction Départementale
des Territoires et de la Mer**
Service Eau et Risques

Unité Prévention des risques

Dossier suivi par :
Magali GANIER

☎ : 04.68.38.10.54
📠 : 04.68.38.10.59
✉ : magali.ganier
@pyrenees-orientales.gouv.fr

Perpignan, le 30 JUIN 2020

ARRÊTÉ PRÉFECTORAL n°DDTM/SER/2020182-009

relatif à l'élaboration de l'état des risques naturels et technologiques majeurs de biens immobiliers sur la commune de Terrats

LE PRÉFET DES PYRÉNÉES-ORIENTALES

Chevalier de la Légion d'Honneur,
Chevalier de l'Ordre national du Mérite,

VU le code général des collectivités territoriales ;

VU le code de l'environnement, notamment les articles L 125-5 et R 125-23 à R 125-27 ;

VU le décret n° 2010-1254 du 22 octobre 2010 relatif à la prévention du risque sismique ;

VU le décret n° 2010-1255 du 22 octobre 2010 portant délimitation des zones de sismicité du territoire français ;

VU l'arrêté du 27 juin 2018 portant délimitation des zones à potentiel radon du territoire français ;

VU l'arrêté préfectoral n°DDTM/SER/2019365-0002 du 31/12/2019 fixant la liste des communes soumises à l'obligation d'information prévue à l'article L 125-5 du code de l'environnement ;

VU le porter à connaissance relatif aux règles de gestion du risque inondation ;

SUR proposition de Monsieur le Directeur départemental des territoires et de la mer ;

ARRÊTE

Article 1 :

Les documents nécessaires à l'élaboration de l'état des risques pour l'information des acquéreurs et des locataires de biens immobiliers situés sur la commune **de Terrats** comprend la mention des risques naturels et technologiques pris en compte, la cartographie des zones exposées, l'intitulé des documents auxquels le vendeur ou le bailleur peut se référer, le lien internet de la liste actualisée des arrêtés ayant porté reconnaissance de l'état de catastrophe naturelle ou technologique et le niveau de sismicité réglementaire attaché à la commune.

Il est librement consultable en mairie **de Terrats**, à la Direction départementale des territoires et de la mer des Pyrénées-Orientales (DDTM) et accessible depuis le site internet des services de l'État dans le département à l'adresse suivante :

<http://www.pyrenees-orientales.gouv.fr/Politiques-publiques/Environnement-eau-risques-naturels-et-technologiques/Risques-naturels-et-technologiques/Information-des-Acquereurs-et-des-Locataires-IAL/Dossier-communal-d-information>

Le document communal d'information sera mis à jour au regard des conditions mentionnées à l'article L 125-5 du code de l'environnement.

Article 2 :

Une copie du présent arrêté et du document communal d'information qui lui est annexé est adressée au maire de la commune **de Terrats** et à la Chambre départementale des notaires.

Le présent arrêté sera affiché en mairie. L'affichage en mairie est justifié par un certificat d'affichage du maire transmis à la DDTM des Pyrénées-Orientales – Service Eau et Risques – Prévention des risques naturels – 2 rue Jean Richepin – BP 50909 – 66020 PERPIGNAN CEDEX.

Le présent arrêté est publié au recueil des actes administratifs de l'État dans le département et fera l'objet d'un avis de publication dans le journal L'Indépendant.

Article 3 :

Monsieur le Secrétaire Général de Préfecture, Messieurs les Sous-préfets, Monsieur le Maire et Monsieur le Directeur départemental des territoires et de la mer sont chargés, chacun en ce qui le concerne, de l'exécution du présent arrêté.


Le Préfet
Philippe CHOPIN



PRÉFECTURE DES PYRÉNÉES-ORIENTALES

FICHE SYNTHÉTIQUE COMMUNALE POUR LE RENSEIGNEMENT DE L'INFORMATION ACQUÉREUR-LOCATAIRE

Code postal : Commune de Code INSEE :

1. Annexe à l'arrêté préfectoral

du mis à jour le

2. Situation de la commune au regard d'un ou plusieurs plans de prévention de risques naturels prévisibles [PPRN]

La commune est concernée par le périmètre d'un PPR N oui non

PPR approuvé date aléa Inondation + Mouvement de terrain

Le règlement du PPRN comprend des prescriptions de travaux oui non

Confer le règlement du PPR (pas de mesures de réduction de la vulnérabilité des biens existants)

Les documents de référence sont :

PPR (rapport de présentation, règlement, carte du zonage réglementaire, carte des aléas)

<http://www.pyrenees-orientales.gouv.fr/Politiques-publiques/Environnement-eau-risques-naturels-et-technologiques/Risques-naturels-et-technologiques/IAL-Information-Acquereurs-Locataires/Dossier-communal-d-information/TERRATS>

Consultable sur Internet

Dossier départemental des risques majeurs (DDRM)

<http://www.pyrenees-orientales.gouv.fr/Politiques-publiques/Environnement-eau-risques-naturels-et-technologiques/Risques-naturels-et-technologiques/Le-DDRM-des-Pyrenees-Orientales>

La commune est concernée par le périmètre d'un autre PPR N oui non

date aléa

Le règlement du PPRN comprend des prescriptions de travaux oui non

Confer le règlement du PPR (pas de mesures de réduction de la vulnérabilité des biens existants)

Les documents de référence sont :

Consultable sur Internet

3. Situation de la commune au regard d'un plan de prévention des risques miniers [PPRM]

La commune est concernée par le périmètre d'un PPR M oui non

date aléa

Le règlement du PPR M comprend des prescriptions de travaux oui non

Confer le règlement du PPR M (pas de mesures de réduction de la vulnérabilité des biens existants)

Les documents de référence sont :

Consultable sur Internet

4. Situation de la commune au regard d'un plan de prévention de risques technologiques [PPRT]

La commune est concernée par le périmètre d'un PPR T oui non

date effet

Le règlement du PPRT comprend des prescriptions de travaux oui non

Confer le règlement du PPR T (pas de mesures de réduction de la vulnérabilité des biens existants)

Les documents de référence sont :

Consultable sur Internet

5. Situation de la commune au regard du zonage réglementaire pour la prise en compte de la sismicité

La commune est située dans une zone de sismicité classée

zone 1

Très faible

zone 2

Faible

zone 3

Modérée

zone 4

Moyenne

zone 5

Forte

Article D 563-8-1 sur la répartition des communes entre les cinq zones de sismicité disponible sur le site internet :

https://www.legifrance.gouv.fr/affichCodeArticle.do?sessionId=D6116E9F001FF892353CD4562814C1CA.tplgr21s_1?idArticle=LEGIARTI000030066108&cidTexte=LEGITEXT000006074220&categorieLien=id&dateTexte=

Carte de zonage du BRGM disponible sur le site internet de l'État dans les Pyrénées-Orientales :

<http://www.pyrenees-orientales.gouv.fr/Politiques-publiques/Environnement-eau-risques-naturels-et-technologiques/Risques-naturels-et-technologiques/Les-risques-naturels/Risque-sismique>

6. Situation de l'immeuble au regard du zonage réglementaire à potentiel radon

L'immeuble se situe dans une commune à potentiel radon classée en niveau 3

oui

non

Cartographie du potentiel radon par commune consultable sur le site : <https://www.irsn.fr/FR/connaissances/Environnement/expertises-radioactivite-naturelle/radon/Pages/5-cartographie-potentiel-radon-commune.aspx>

Arrêté du 27 juin 2018 portant délimitation des zones à potentiel radon du territoire français disponible sur le site :

<https://www.legifrance.gouv.fr/affichTexte.do?cidTexte=JORFTEXT000037131346&categorieLien=id>

7. Information relative à la pollution de sols

Le terrain est situé en secteur d'information sur les sols (SIS)

oui

non

Aucun secteur d'information sur les sols (SIS) n'a été arrêté dans le département des Pyrénées-orientales

Les SIS sont en cours de consultation dans les Pyrénées-Orientales.

Site de référence : <http://www.georisques.gouv.fr/dossiers/pollution-des-sols-sis-et-anciens-sites-industriels>

8. Arrêtés portant ou ayant porté reconnaissance de l'état de catastrophe naturelle ou technologique

La commune est concernée depuis 1982 par un ou plusieurs arrêtés

Ces données sont disponibles sur le site : http://www.georisques.gouv.fr/connaître_les_risques_pres_de_chez_soi/ma_commune_face_aux_risques/rapport?codeInsee=66207

Pièces complémentaires

9. Cartographie et autres documents

Extraits de documents ou de dossiers permettant la localisation des immeubles au regard des risques encourus

Porter à connaissance (PàC) du 11 juillet 2019 relatif aux règles de gestion du risque inondation et aux cartographies communales de synthèse des risques d'inondation :

Consultable sur le site internet de l'État dans les Pyrénées-Orientales :

<http://www.pyrenees-orientales.gouv.fr/Politiques-publiques/Environnement-eau-risques-naturels-et-technologiques/Risques-naturels-et-technologiques/Porters-a-connaissance/Le-risque-inondation>

Ce PàC intègre l'aléa du PPR, la cartographie directive inondation et l'atlas des zones inondables

Cartographie directive inondation

<http://www.pyrenees-orientales.gouv.fr/Politiques-publiques/Environnement-eau-risques-naturels-et-technologiques/Risques-naturels-et-technologiques/Directive-Inondations>

Atlas des zones inondables :

<http://www.occitanie.developpement-durable.gouv.fr/les-atlas-departementaux-des-zones-inondables-adzi-r507.html>

10. Textes réglementaires

Disponibles sur le site Légifrance : <https://www.legifrance.gouv.fr/>

PPR = Plan de Prévention des Risques ; PER = Plan d'Exposition aux risques ; PSS = Plan des surfaces submersibles ; R III-3 = cartographie des risques selon la procédure R11-3 du code de l'Urbanisme

Autres risques connus à ce jour sur la commune

Le dossier de transmission des informations aux maires sur les risques majeurs pouvant concerner la commune est consultable sur internet à l'adresse suivante :

<http://www.pyrenees-orientales.gouv.fr/Politiques-publiques/Environnement-eau-risques-naturels-et-technologiques/Risques-naturels-et-technologiques/Transmission-des-informations-aux-maires-TIM>

Les éléments d'informations concernant les risques pouvant intéresser la commune sont également disponibles aux adresses suivantes :

Incendie de forêt :

- La commune est concernée par un risque de feux de forêt

<http://www.pyrenees-orientales.gouv.fr/Politiques-publiques/Environnement-eau-risques-naturels-et-technologiques/Risques-naturels-et-technologiques/Les-risques-naturels/Risque-incendie-de-foret>

Mouvement de terrain :

- Risque de glissement, d'éboulement, d'effondrement ou de coulée de terrain :

http://www.georisques.gouv.fr/connaître_les_risques_pres_de_chez_soi/ma_commune_face_aux_risques/rapport?codeInsee=66207

- Mouvements différentiels de terrain lié au phénomène de retrait gonflement des argiles :

<https://www.georisques.gouv.fr/dossiers/argiles/donnees#/dpt/66/com/66207>

Date d'élaboration de la présente fiche :

19 juin 2020

PRÉFET DES PYRÉNÉES-ORIENTALES

**Direction Départementale
des Territoires et de la Mer**
Service Eau et Risques

Unité Prévention des risques

Dossier suivi par :
Magali GANIER

☎ : 04.68.38.10.54
📠 : 04.68.38.10.59
✉ : magali.ganier
@pyrenees-orientales.gouv.fr

Perpignan, le 30 JUIN 2020

ARRÊTÉ PRÉFECTORAL n°DDTM/SER/2020~~182~~-0010

relatif à l'élaboration de l'état des risques naturels et technologiques majeurs de biens immobiliers sur la commune de Théza

LE PRÉFET DES PYRÉNÉES-ORIENTALES
Chevalier de la Légion d'Honneur,
Chevalier de l'Ordre national du Mérite,

VU le code général des collectivités territoriales ;

VU le code de l'environnement, notamment les articles L 125-5 et R 125-23 à R 125-27 ;

VU le décret n° 2010-1254 du 22 octobre 2010 relatif à la prévention du risque sismique ;

VU le décret n° 2010-1255 du 22 octobre 2010 portant délimitation des zones de sismicité du territoire français ;

VU l'arrêté du 27 juin 2018 portant délimitation des zones à potentiel radon du territoire français ;

VU l'arrêté préfectoral n°DDTM/SER/2019365-0002 du 31/12/2019 fixant la liste des communes soumises à l'obligation d'information prévue à l'article L 125-5 du code de l'environnement ;

VU le porter à connaissance relatif aux règles de gestion du risque inondation ;

SUR proposition de Monsieur le Directeur départemental des territoires et de la mer ;

ARRÊTE

Article 1 :

Les documents nécessaires à l'élaboration de l'état des risques pour l'information des acquéreurs et des locataires de biens immobiliers situés sur la commune de **Théza** comprend la mention des risques naturels et technologiques pris en compte, la cartographie des zones exposées, l'intitulé des documents auxquels le vendeur ou le bailleur peut se référer, le lien internet de la liste actualisée des arrêtés ayant porté reconnaissance de l'état de catastrophe naturelle ou technologique et le niveau de sismicité réglementaire attaché à la commune.

Il est librement consultable en mairie de **Théza**, à la Direction départementale des territoires et de la mer des Pyrénées-Orientales (DDTM) et accessible depuis le site internet des services de l'État dans le département à l'adresse suivante :

<http://www.pyrenees-orientales.gouv.fr/Politiques-publiques/Environnement-eau-risques-naturels-et-technologiques/Risques-naturels-et-technologiques/Information-des-Acquereurs-et-des-Locataires-IAL/Dossier-communal-d-information>

Le document communal d'information sera mis à jour au regard des conditions mentionnées à l'article L 125-5 du code de l'environnement.

Article 2 :

Une copie du présent arrêté et du document communal d'information qui lui est annexé est adressée au maire de la commune de **Théza** et à la Chambre départementale des notaires.

Le présent arrêté sera affiché en mairie. L'affichage en mairie est justifié par un certificat d'affichage du maire transmis à la DDTM des Pyrénées-Orientales – Service Eau et Risques – Prévention des risques naturels – 2 rue Jean Richepin – BP 50909 – 66020 PERPIGNAN CEDEX.

Le présent arrêté est publié au recueil des actes administratifs de l'État dans le département et fera l'objet d'un avis de publication dans le journal L'Indépendant.

Article 3 :

Monsieur le Secrétaire Général de Préfecture, Messieurs les Sous-préfets, Monsieur le Maire et Monsieur le Directeur départemental des territoires et de la mer sont chargés, chacun en ce qui le concerne, de l'exécution du présent arrêté.

Le Préfet
Philippe CHOPIN





PRÉFECTURE DES PYRÉNÉES-ORIENTALES

FICHE SYNTHÉTIQUE COMMUNALE POUR LE RENSEIGNEMENT DE L'INFORMATION ACQUÉREUR-LOCATAIRE

Code postal : Commune de Code INSEE :

1. Annexe à l'arrêté préfectoral

du mis à jour le

2. Situation de la commune au regard d'un ou plusieurs plans de prévention de risques naturels prévisibles [PPRN]

La commune est concernée par le périmètre d'un PPR N oui non

PPR approuvé	date	aléa	Inondation
Modification du PPR approuvée	<input type="text" value="17/04/2000"/> <input type="text" value="03/07/2014"/>	<input type="text"/>	<input type="text" value="Inondation"/> <input type="text" value="Inondation"/>

Le règlement du PPRN comprend des prescriptions de travaux oui non
Confer le règlement du PPR (pas de mesures de réduction de la vulnérabilité des biens existants)

Les documents de référence sont :

PPR (rapport de présentation, règlement, carte du zonage réglementaire, carte des aléas)

<http://www.pyrenees-orientales.gouv.fr/Politiques-publiques/Environnement-eau-risques-naturels-et-technologiques/Risques-naturels-et-technologiques/IAL-Information-Acquereurs-Locataires/Dossier-communal-d-information/THEZA>

Consultable sur Internet

Dossier départemental des risques majeurs (DDRM)

<http://www.pyrenees-orientales.gouv.fr/Politiques-publiques/Environnement-eau-risques-naturels-et-technologiques/Risques-naturels-et-technologiques/Le-DDRM-des-Pyrenees-Orientales>

La commune est concernée par le périmètre d'un autre PPR N oui non

date aléa

Le règlement du PPRN comprend des prescriptions de travaux oui non
Confer le règlement du PPR (pas de mesures de réduction de la vulnérabilité des biens existants)

Les documents de référence sont :

Consultable sur Internet

3. Situation de la commune au regard d'un plan de prévention des risques miniers [PPRM]

La commune est concernée par le périmètre d'un PPR M oui non

date aléa

Le règlement du PPR M comprend des prescriptions de travaux oui non
Confer le règlement du PPR M (pas de mesures de réduction de la vulnérabilité des biens existants)

Les documents de référence sont :

Consultable sur Internet

4. Situation de la commune au regard d'un plan de prévention de risques technologiques [PPRT]

La commune est concernée par le périmètre d'un PPR T oui non

date effet

Le règlement du PPR T comprend des prescriptions de travaux oui non

Confer le règlement du PPR T (pas de mesures de réduction de la vulnérabilité des biens existants)

Les documents de référence sont :

Consultable sur Internet

5. Situation de la commune au regard du zonage réglementaire pour la prise en compte de la sismicité

La commune est située dans une zone de sismicité classée

zone 1 zone 2 zone 3 zone 4 zone 5
Très faible Faible Modérée Moyenne Forte

Article D 563-8-1 sur la répartition des communes entre les cinq zones de sismicité disponible sur le site internet :

https://www.legifrance.gouv.fr/affichCodeArticle.do?sessionId=D6116E9F001FF892353CD4562814C1CA.tplgfr21s_1?idArticle=LEGIARTI000030066108&cidTexte=LEGITEXT000006074220&categorieLien=id&dateTexte=

Carte de zonage du BRGM disponible sur le site internet de l'État dans les Pyrénées-Orientales :

<http://www.pyrenees-orientales.gouv.fr/Politiques-publiques/Environnement-eau-risques-naturels-et-technologiques/Risques-naturels-et-technologiques/Les-risques-naturels/Risque-sismique>

6. Situation de l'immeuble au regard du zonage réglementaire à potentiel radon

L'immeuble se situe dans une commune à potentiel radon classée en niveau 3 oui non

Cartographie du potentiel radon par commune consultable sur le site : <https://www.irsn.fr/FR/connaissances/Environnement/expertises-radioactivite-naturelle/radon/Pages/5-cartographie-potentiel-radon-commune.aspx>

Arrêté du 27 juin 2018 portant délimitation des zones à potentiel radon du territoire français disponible sur le site :

<https://www.legifrance.gouv.fr/affichTexte.do?cidTexte=JORFTEXT000037131346&categorieLien=id>

7. Information relative à la pollution de sols

Le terrain est situé en secteur d'information sur les sols (SIS) oui non

Aucun secteur d'information sur les sols (SIS) n'a été arrêté dans le département des Pyrénées-orientales

Les SIS sont en cours de consultation dans les Pyrénées-Orientales.

Site de référence : <http://www.georisques.gouv.fr/dossiers/pollution-des-sols-sis-et-anciens-sites-industriels>

8. Arrêtés portant ou ayant porté reconnaissance de l'état de catastrophe naturelle ou technologique

La commune est concernée depuis 1982 par un ou plusieurs arrêtés

Ces données sont disponibles sur le site : http://www.georisques.gouv.fr/connaître_les_risques_pres_de_chez_soi/ma_commune_face_aux_risques/rapport?codeInsee=66208

Pièces complémentaires

9. Cartographie et autres documents

Extraits de documents ou de dossiers permettant la localisation des immeubles au regard des risques encourus

Porter à connaissance (PàC) du 11 juillet 2019 relatif aux règles de gestion du risque inondation et aux cartographies communales de synthèse des risques d'inondation :

Consultable sur le site internet de l'État dans les Pyrénées-Orientales :

<http://www.pyrenees-orientales.gouv.fr/Politiques-publiques/Environnement-eau-risques-naturels-et-technologiques/Risques-naturels-et-technologiques/Porters-a-connaissance/Le-risque-inondation>

Ce PàC intègre l'aléa du PPR, la cartographie directive inondation et l'atlas des zones inondables

Cartographie directive inondation

<http://www.pyrenees-orientales.gouv.fr/Politiques-publiques/Environnement-eau-risques-naturels-et-technologiques/Risques-naturels-et-technologiques/Directive-Inondations>

Atlas des zones inondables :

<http://www.occitanie.developpement-durable.gouv.fr/les-atlas-departementaux-des-zones-inondables-adzi-r507.html>

10. Textes réglementaires

Disponibles sur le site Légifrance : <https://www.legifrance.gouv.fr/>

PPR = Plan de Prévention des Risques ; PER = Plan d'Exposition aux risques ; PSS= Plan des surfaces submersibles ; R III-3 = cartographie des risques selon la procédure R11-3 du code de l'Urbanisme

Autres risques connus à ce jour sur la commune

Le dossier de transmission des informations aux maires sur les risques majeurs pouvant concerner la commune est consultable sur internet à l'adresse suivante :

<http://www.pyrenees-orientales.gouv.fr/Politiques-publiques/Environnement-eau-risques-naturels-et-technologiques/Risques-naturels-et-technologiques/Transmission-des-informations-aux-maires-TIM>

Les éléments d'informations concernant les risques pouvant intéresser la commune sont également disponibles aux adresses suivantes :

Transport de matières dangereuses et risque de rupture de digues:

- Risque de transport de matières dangereuses :

<http://www.pyrenees-orientales.gouv.fr/Politiques-publiques/Environnement-eau-risques-naturels-et-technologiques/Risques-naturels-et-technologiques/Les-risques-technologiques/Transport-de-matieres-dangereuses>

- Risque de rupture de digues :

<http://www.pyrenees-orientales.gouv.fr/Politiques-publiques/Environnement-eau-risques-naturels-et-technologiques/Risques-naturels-et-technologiques/Les-risques-technologiques/Rupture-de-barrage>

Mouvement de terrain :

- Risque de glissement, d'éboulement, d'effondrement ou de coulée de terrain :

http://www.georisques.gouv.fr/connaitre_les_risques_pres_de_chez_so/ma_commune_face_aux_risques/rapport?codeInsee=66208

- Mouvements différentiels de terrain lié au phénomène de retrait gonflement des argiles :

<https://www.georisques.gouv.fr/dossiers/argiles/donnees#/dpt/66/com/66208>

Date d'élaboration de la présente fiche :

19 juin 2020



PRÉFECTURE DES PYRÉNÉES-ORIENTALES

FICHE SYNTHÉTIQUE COMMUNALE POUR LE RENSEIGNEMENT DE L'INFORMATION ACQUÉREUR-LOCATAIRE

Code postal : Commune de Code INSEE :

1. Annexe à l'arrêté préfectoral

du mis à jour le

2. Situation de la commune au regard d'un ou plusieurs plans de prévention de risques naturels prévisibles [PPRN]

La commune est concernée par le périmètre d'un PPR N oui non

PPR approuvé	date	aléa	Inondation
Modification du PPR approuvée	<input type="text" value="17/04/2000"/> <input type="text" value="03/07/2014"/>	<input type="text"/>	<input type="text" value="Inondation"/> <input type="text" value="Inondation"/>

Le règlement du PPRN comprend des prescriptions de travaux oui non
Confer le règlement du PPR (pas de mesures de réduction de la vulnérabilité des biens existants)

Les documents de référence sont :

PPR (rapport de présentation, règlement, carte du zonage réglementaire, carte des aléas)

<http://www.pyrenees-orientales.gouv.fr/Politiques-publiques/Environnement-eau-risques-naturels-et-technologiques/Risques-naturels-et-technologiques/IAL-Information-Acquereurs-Locataires/Dossier-communal-d-information/THEZA>

Consultable sur Internet

Dossier départemental des risques majeurs (DDRM)

<http://www.pyrenees-orientales.gouv.fr/Politiques-publiques/Environnement-eau-risques-naturels-et-technologiques/Risques-naturels-et-technologiques/Le-DDRM-des-Pyrenees-Orientales>

La commune est concernée par le périmètre d'un autre PPR N oui non

date aléa

Le règlement du PPRN comprend des prescriptions de travaux oui non
Confer le règlement du PPR (pas de mesures de réduction de la vulnérabilité des biens existants)

Les documents de référence sont :

Consultable sur Internet

3. Situation de la commune au regard d'un plan de prévention des risques miniers [PPRM]

La commune est concernée par le périmètre d'un PPR M oui non

date aléa

Le règlement du PPR M comprend des prescriptions de travaux oui non
Confer le règlement du PPR M (pas de mesures de réduction de la vulnérabilité des biens existants)

Les documents de référence sont :

Consultable sur Internet

4. Situation de la commune au regard d'un plan de prévention de risques technologiques [PPRT]

La commune est concernée par le périmètre d'un PPR T oui non

date effet

Le règlement du PPR T comprend des prescriptions de travaux oui non

Confer le règlement du PPR T (pas de mesures de réduction de la vulnérabilité des biens existants)

Les documents de référence sont :

Consultable sur Internet

5. Situation de la commune au regard du zonage réglementaire pour la prise en compte de la sismicité

La commune est située dans une zone de sismicité classée

zone 1 zone 2 zone 3 zone 4 zone 5
Très faible Faible Modérée Moyenne Forte

Article D 563-8-1 sur la répartition des communes entre les cinq zones de sismicité disponible sur le site internet :

https://www.legifrance.gouv.fr/affichCodeArticle.do?sessionId=D6116E9F001FF892353CD4562814C1CA.tplgfr21s_1?idArticle=LEGIARTI000030066108&cidTexte=LEGITEXT000006074220&categorieLien=id&dateTexte=

Carte de zonage du BRGM disponible sur le site internet de l'État dans les Pyrénées-Orientales :

<http://www.pyrenees-orientales.gouv.fr/Politiques-publiques/Environnement-eau-risques-naturels-et-technologiques/Risques-naturels-et-technologiques/Les-risques-naturels/Risque-sismique>

6. Situation de l'immeuble au regard du zonage réglementaire à potentiel radon

L'immeuble se situe dans une commune à potentiel radon classée en niveau 3 oui non

Cartographie du potentiel radon par commune consultable sur le site : <https://www.irsn.fr/FR/connaissances/Environnement/expertises-radioactivite-naturelle/radon/Pages/5-cartographie-potentiel-radon-commune.aspx>

Arrêté du 27 juin 2018 portant délimitation des zones à potentiel radon du territoire français disponible sur le site :

<https://www.legifrance.gouv.fr/affichTexte.do?cidTexte=JORFTEXT000037131346&categorieLien=id>

7. Information relative à la pollution de sols

Le terrain est situé en secteur d'information sur les sols (SIS) oui non

Aucun secteur d'information sur les sols (SIS) n'a été arrêté dans le département des Pyrénées-orientales

Les SIS sont en cours de consultation dans les Pyrénées-Orientales.

Site de référence : <http://www.georisques.gouv.fr/dossiers/pollution-des-sols-sis-et-anciens-sites-industriels>

8. Arrêtés portant ou ayant porté reconnaissance de l'état de catastrophe naturelle ou technologique

La commune est concernée depuis 1982 par un ou plusieurs arrêtés

Ces données sont disponibles sur le site : http://www.georisques.gouv.fr/connaître_les_risques_pres_de_chez_soi/ma_commune_face_aux_risques/rapport?codeInsee=66208

Pièces complémentaires

9. Cartographie et autres documents

Extraits de documents ou de dossiers permettant la localisation des immeubles au regard des risques encourus

Porter à connaissance (PàC) du 11 juillet 2019 relatif aux règles de gestion du risque inondation et aux cartographies communales de synthèse des risques d'inondation :

Consultable sur le site internet de l'État dans les Pyrénées-Orientales :

<http://www.pyrenees-orientales.gouv.fr/Politiques-publiques/Environnement-eau-risques-naturels-et-technologiques/Risques-naturels-et-technologiques/Porters-a-connaissance/Le-risque-inondation>

Ce PàC intègre l'aléa du PPR, la cartographie directive inondation et l'atlas des zones inondables

Cartographie directive inondation

<http://www.pyrenees-orientales.gouv.fr/Politiques-publiques/Environnement-eau-risques-naturels-et-technologiques/Risques-naturels-et-technologiques/Directive-Inondations>

Atlas des zones inondables :

<http://www.occitanie.developpement-durable.gouv.fr/les-atlas-departementaux-des-zones-inondables-adzi-r507.html>

10. Textes réglementaires

Disponibles sur le site Légifrance : <https://www.legifrance.gouv.fr/>

PPR = Plan de Prévention des Risques ; PER = Plan d'Exposition aux risques ; PSS= Plan des surfaces submersibles ; R III-3 = cartographie des risques selon la procédure R11-3 du code de l'Urbanisme

Autres risques connus à ce jour sur la commune

Le dossier de transmission des informations aux maires sur les risques majeurs pouvant concerner la commune est consultable sur internet à l'adresse suivante :

<http://www.pyrenees-orientales.gouv.fr/Politiques-publiques/Environnement-eau-risques-naturels-et-technologiques/Risques-naturels-et-technologiques/Transmission-des-informations-aux-maires-TIM>

Les éléments d'informations concernant les risques pouvant intéresser la commune sont également disponibles aux adresses suivantes :

Transport de matières dangereuses et risque de rupture de digues:

- Risque de transport de matières dangereuses :

<http://www.pyrenees-orientales.gouv.fr/Politiques-publiques/Environnement-eau-risques-naturels-et-technologiques/Risques-naturels-et-technologiques/Les-risques-technologiques/Transport-de-matieres-dangereuses>

- Risque de rupture de digues :

<http://www.pyrenees-orientales.gouv.fr/Politiques-publiques/Environnement-eau-risques-naturels-et-technologiques/Risques-naturels-et-technologiques/Les-risques-technologiques/Rupture-de-barrage>

Mouvement de terrain :

- Risque de glissement, d'éboulement, d'effondrement ou de coulée de terrain :

http://www.georisques.gouv.fr/connaitre_les_risques_pres_de_chez_so/ma_commune_face_aux_risques/rapport?codeInsee=66208

- Mouvements différentiels de terrain lié au phénomène de retrait gonflement des argiles :

<https://www.georisques.gouv.fr/dossiers/argiles/donnees#/dpt/66/com/66208>

Date d'élaboration de la présente fiche :

19 juin 2020

PRÉFET DES PYRÉNÉES-ORIENTALES

**Direction Départementale
des Territoires et de la Mer**
Service Eau et Risques

Unité Prévention des risques

Dossier suivi par :
Magali GANIER

☎ : 04.68.38.10.54
☎ : 04.68.38.10.59
✉ : magali.ganier
@pyrenees-orientales.gouv.fr

Perpignan, le **30 JUIN 2020**

ARRÊTÉ PRÉFECTORAL n°DDTM/SER/2020**182-0011**

relatif à l'élaboration de l'état des risques naturels et technologiques majeurs de biens immobiliers sur la commune de Thuès-Entre-Valls

LE PRÉFET DES PYRÉNÉES-ORIENTALES
Chevalier de la Légion d'Honneur,
Chevalier de l'Ordre national du Mérite,

VU le code général des collectivités territoriales ;

VU le code de l'environnement, notamment les articles L 125-5 et R 125-23 à R 125-27 ;

VU le décret n° 2010-1254 du 22 octobre 2010 relatif à la prévention du risque sismique ;

VU le décret n° 2010-1255 du 22 octobre 2010 portant délimitation des zones de sismicité du territoire français ;

VU l'arrêté du 27 juin 2018 portant délimitation des zones à potentiel radon du territoire français ;

VU l'arrêté préfectoral n°DDTM/SER/2019365-0002 du 31/12/2019 fixant la liste des communes soumises à l'obligation d'information prévue à l'article L 125-5 du code de l'environnement ;

SUR proposition de Monsieur le Directeur départemental des territoires et de la mer ;

ARRÊTE

Article 1 :

Les documents nécessaires à l'élaboration de l'état des risques pour l'information des acquéreurs et des locataires de biens immobiliers situés sur la commune **de Thuès-Entre-Valls** comprend la mention des risques naturels et technologiques pris en compte, la cartographie des zones exposées, l'intitulé des documents auxquels le vendeur ou le bailleur peut se référer, le lien internet de la liste actualisée des arrêtés ayant porté reconnaissance de l'état de catastrophe naturelle ou technologique et le niveau de sismicité réglementaire attaché à la commune.

Il est librement consultable en mairie **de Thuès-Entre-Valls**, à la Direction départementale des territoires et de la mer des Pyrénées-Orientales (DDTM) et accessible depuis le site internet des services de l'État dans le département à l'adresse suivante :

<http://www.pyrenees-orientales.gouv.fr/Politiques-publiques/Environnement-eau-risques-naturels-et-technologiques/Risques-naturels-et-technologiques/Information-des-Acquereurs-et-des-Locataires-IAL/Dossier-communal-d-information>

Le document communal d'information sera mis à jour au regard des conditions mentionnées à l'article L 125-5 du code de l'environnement.

Article 2 :

Une copie du présent arrêté et du document communal d'information qui lui est annexé est adressée au maire de la commune **de Thuès-Entre-Valls** et à la Chambre départementale des notaires.

Le présent arrêté sera affiché en mairie. L'affichage en mairie est justifié par un certificat d'affichage du maire transmis à la DDTM des Pyrénées-Orientales – Service Eau et Risques – Prévention des risques naturels – 2 rue Jean Richepin – BP 50909 – 66020 PERPIGNAN CEDEX.

Le présent arrêté est publié au recueil des actes administratifs de l'État dans le département et fera l'objet d'un avis de publication dans le journal L'Indépendant.

Article 3 :

Monsieur le Secrétaire Général de Préfecture, Messieurs les Sous-préfets, Monsieur le Maire et Monsieur le Directeur départemental des territoires et de la mer sont chargés, chacun en ce qui le concerne, de l'exécution du présent arrêté.

Le Préfet
Philippe CHOPIN





PRÉFECTURE DES PYRÉNÉES-ORIENTALES

FICHE SYNTHÉTIQUE COMMUNALE POUR LE RENSEIGNEMENT DE L'INFORMATION ACQUÉREUR-LOCATAIRE

Code postal :
66360

Commune de
Thuès-Entre-Valls

Code INSEE :
66209

1. Annexe à l'arrêté préfectoral

**DDTM/SER/2020182-
0011**

du

30/06/20

mis à jour le

2. Situation de la commune au regard d'un ou plusieurs plans de prévention de risques naturels prévisibles [PPRN]

La commune est concernée par le périmètre d'un PPR N oui non

date aléa

Le règlement du PPRN comprend des prescriptions de travaux oui non

Confer le règlement du PPR (pas de mesures de réduction de la vulnérabilité des biens existants)

Les documents de référence sont :

Consultable sur Internet
Dossier départemental des risques majeurs (DDRM)
<http://www.pyrenees-orientales.gouv.fr/Politiques-publiques/Environnement-eau-risques-naturels-et-technologiques/Risques-naturels-et-technologiques/Le-DDRM-des-Pyrenees-Orientales>

La commune est concernée par le périmètre d'un autre PPR N oui non

date aléa

Le règlement du PPRN comprend des prescriptions de travaux oui non

Confer le règlement du PPR (pas de mesures de réduction de la vulnérabilité des biens existants)

Les documents de référence sont :

Consultable sur Internet

3. Situation de la commune au regard d'un plan de prévention des risques miniers [PPRM]

La commune est concernée par le périmètre d'un PPR M oui non

date aléa

Le règlement du PPR M comprend des prescriptions de travaux oui non

Confer le règlement du PPR M (pas de mesures de réduction de la vulnérabilité des biens existants)

Les documents de référence sont :

Consultable sur Internet

4. Situation de la commune au regard d'un plan de prévention de risques technologiques [PPRT]

La commune est concernée par le périmètre d'un PPR T oui non

date effet

Le règlement du PPRT comprend des prescriptions de travaux oui non

Confer le règlement du PPR T (pas de mesures de réduction de la vulnérabilité des biens existants)

Les documents de référence sont :

Consultable sur Internet

5. Situation de la commune au regard du zonage réglementaire pour la prise en compte de la sismicité

La commune est située dans une zone de sismicité classée

zone 1

Très faible

zone 2

Faible

zone 3

Modérée

zone 4

Moyenne

zone 5

Forte

Article D 563-8-1 sur la répartition des communes entre les cinq zones de sismicité disponible sur le site internet :

https://www.legifrance.gouv.fr/affichCodeArticle.do?sessionId=D6116E9F001FF892353CD4562814C1CA.tplgfr21s_1?idArticle=LEGIARTI000030066108&cidTexte=LEGITEXT000006074220&categorieLien=id&dateTexte=

Carte de zonage du BRGM disponible sur le site internet de l'État dans les Pyrénées-Orientales :

<http://www.pyrenees-orientales.gouv.fr/Politiques-publiques/Environnement-eau-risques-naturels-et-technologiques/Risques-naturels-et-technologiques/Les-risques-naturels/Risque-sismique>

6. Situation de l'immeuble au regard du zonage réglementaire à potentiel radon

L'immeuble se situe dans une commune à potentiel radon classée en niveau 3

oui

non

Cartographie du potentiel radon par commune consultable sur le site : <https://www.irsn.fr/FR/connaissances/Environnement/expertises-radioactivite-naturelle/radon/Pages/5-cartographie-potentiel-radon-commune.aspx>

Arrêté du 27 juin 2018 portant délimitation des zones à potentiel radon du territoire français disponible sur le site :

<https://www.legifrance.gouv.fr/affichTexte.do?cidTexte=JORFTEXT000037131346&categorieLien=id>

7. Information relative à la pollution de sols

Le terrain est situé en secteur d'information sur les sols (SIS)

oui

non

Aucun secteur d'information sur les sols (SIS) n'a été arrêté dans le département des Pyrénées-orientales

Les SIS sont en cours de consultation dans les Pyrénées-Orientales.

Site de référence : <http://www.georisques.gouv.fr/dossiers/pollution-des-sols-sis-et-anciens-sites-industriels>

8. Arrêtés portant ou ayant porté reconnaissance de l'état de catastrophe naturelle ou technologique

La commune est concernée depuis 1982 par un ou plusieurs arrêtés

Ces données sont disponibles sur le site : http://www.georisques.gouv.fr/connaitre_les_risques_pres_de_chez_soil_ma_commune_face_aux_risques/rapport?codeInsee=66209

Pièces complémentaires

9. Cartographie et autres documents

Extraits de documents ou de dossiers permettant la localisation des immeubles au regard des risques encourus

Cartographie directive inondation

<http://www.pyrenees-orientales.gouv.fr/Politiques-publiques/Environnement-eau-risques-naturels-et-technologiques/Risques-naturels-et-technologiques/Directive-Inondations>

Atlas des zones inondables :

<http://www.occitanie.developpement-durable.gouv.fr/les-atlas-departementaux-des-zones-inondables-adzi-r507.html>

10. Textes réglementaires

Disponibles sur le site Légifrance : <https://www.legifrance.gouv.fr/>

PPR = Plan de Prévention des Risques ; PER = Plan d'Exposition aux risques ; PSS= Plan des surfaces submersibles ; R III-3 = cartographie des risques selon la procédure R11-3 du code de l'Urbanisme

Autres risques connus à ce jour sur la commune

Le dossier de transmission des informations aux maires sur les risques majeurs pouvant concerner la commune est consultable sur internet à l'adresse suivante :

<http://www.pyrenees-orientales.gouv.fr/Politiques-publiques/Environnement-eau-risques-naturels-et-technologiques/Risques-naturels-et-technologiques/Transmission-des-informations-aux-maires-TIM>

Les éléments d'informations concernant les risques pouvant intéresser la commune sont également disponibles aux adresses suivantes :

Incendie de forêt :

- La commune est concernée par un risque de feux de forêt

<http://www.pyrenees-orientales.gouv.fr/Politiques-publiques/Environnement-eau-risques-naturels-et-technologiques/Risques-naturels-et-technologiques/Les-risques-naturels/Risque-incendie-de-foret>

Avalanche :

- La commune fait l'objet d'un Porté à connaissance de risque d'avalanche

<http://www.pyrenees-orientales.gouv.fr/Politiques-publiques/Environnement-eau-risques-naturels-et-technologiques/Risques-naturels-et-technologiques/Les-risques-naturels/Risque-avalanche>

Transport de matières dangereuses et risque de rupture de barrage :

- Risque de transport de matières dangereuses :

<http://www.pyrenees-orientales.gouv.fr/Politiques-publiques/Environnement-eau-risques-naturels-et-technologiques/Risques-naturels-et-technologiques/Les-risques-technologiques/Transport-de-matieres-dangereuses>

- Risque de rupture de barrage :

<http://www.pyrenees-orientales.gouv.fr/Politiques-publiques/Environnement-eau-risques-naturels-et-technologiques/Risques-naturels-et-technologiques/Les-risques-technologiques/Rupture-de-barrage>

Mouvement de terrain :

- Risque de glissement, d'éboulement, d'effondrement ou de coulée de terrain :

http://www.georisques.gouv.fr/connaitre_les_risques_pres_de_chez_so_i/ma_commune_face_aux_risques/rapport?codeInsee=66209

- Mouvements différentiels de terrain lié au phénomène de retrait gonflement des argiles :

<https://www.georisques.gouv.fr/dossiers/argiles/donnees#/dpt/66/com/66209>

Date d'élaboration de la présente fiche :

19 juin 2020

PRÉFET DES PYRÉNÉES-ORIENTALES

**Direction Départementale
des Territoires et de la Mer**
Service Eau et Risques

Unité Prévention des risques

Dossier suivi par :
Magali GANIER

☎ : 04.68.38.10.54
☎ : 04.68.38.10.59
✉ : magali.ganier
@pyrenees-orientales.gouv.fr

Perpignan, le **30 JUIN 2020**

ARRÊTÉ PRÉFECTORAL n°DDTM/SER/2020/182-0012

relatif à l'élaboration de l'état des risques naturels et technologiques majeurs de biens immobiliers sur la commune de Thuir

LE PRÉFET DES PYRÉNÉES-ORIENTALES
Chevalier de la Légion d'Honneur,
Chevalier de l'Ordre national du Mérite,

VU le code général des collectivités territoriales ;

VU le code de l'environnement, notamment les articles L 125-5 et R 125-23 à R 125-27 ;

VU le décret n° 2010-1254 du 22 octobre 2010 relatif à la prévention du risque sismique ;

VU le décret n° 2010-1255 du 22 octobre 2010 portant délimitation des zones de sismicité du territoire français ;

VU l'arrêté du 27 juin 2018 portant délimitation des zones à potentiel radon du territoire français ;

VU l'arrêté préfectoral n°DDTM/SER/2019365-0002 du 31/12/2019 fixant la liste des communes soumises à l'obligation d'information prévue à l'article L 125-5 du code de l'environnement ;

VU le porter à connaissance relatif aux règles de gestion du risque inondation ;

SUR proposition de Monsieur le Directeur départemental des territoires et de la mer ;

ARRÊTE

Article 1 :

Les documents nécessaires à l'élaboration de l'état des risques pour l'information des acquéreurs et des locataires de biens immobiliers situés sur la commune **de Thuir** comprend la mention des risques naturels et technologiques pris en compte, la cartographie des zones exposées, l'intitulé des documents auxquels le vendeur ou le bailleur peut se référer, le lien internet de la liste actualisée des arrêtés ayant porté reconnaissance de l'état de catastrophe naturelle ou technologique et le niveau de sismicité réglementaire attaché à la commune.

Il est librement consultable en mairie **de Thuir**, à la Direction départementale des territoires et de la mer des Pyrénées-Orientales (DDTM) et accessible depuis le site internet des services de l'État dans le département à l'adresse suivante :

<http://www.pyrenees-orientales.gouv.fr/Politiques-publiques/Environnement-eau-risques-naturels-et-technologiques/Risques-naturels-et-technologiques/Information-des-Acquereurs-et-des-Locataires-IAL/Dossier-communal-d-information>

Le document communal d'information sera mis à jour au regard des conditions mentionnées à l'article L 125-5 du code de l'environnement.

Article 2 :

Une copie du présent arrêté et du document communal d'information qui lui est annexé est adressée au maire de la commune **de Thuir** et à la Chambre départementale des notaires.

Le présent arrêté sera affiché en mairie. L'affichage en mairie est justifié par un certificat d'affichage du maire transmis à la DDTM des Pyrénées-Orientales – Service Eau et Risques – Prévention des risques naturels – 2 rue Jean Richepin – BP 50909 – 66020 PERPIGNAN CEDEX.

Le présent arrêté est publié au recueil des actes administratifs de l'État dans le département et fera l'objet d'un avis de publication dans le journal L'Indépendant.

Article 3 :

Monsieur le Secrétaire Général de Préfecture, Messieurs les Sous-préfets, Monsieur le Maire et Monsieur le Directeur départemental des territoires et de la mer sont chargés, chacun en ce qui le concerne, de l'exécution du présent arrêté.


Le Préfet
Philippe CHOPIN

PRÉFET DES PYRÉNÉES-ORIENTALES

**Direction Départementale
des Territoires et de la Mer**
Service Eau et Risques

Unité Prévention des risques

Dossier suivi par :
Magali GANIER

☎ : 04.68.38.10.54
✉ : 04.68.38.10.59
✉ : magali.ganier
@pyrenees-orientales.gouv.fr

Perpignan, le 30 JUIN 2020

ARRÊTÉ PRÉFECTORAL n°DDTM/SER/2020 **182-0013**

relatif à l'élaboration de l'état des risques naturels et technologiques majeurs de biens immobiliers sur la commune de Tordères

LE PRÉFET DES PYRÉNÉES-ORIENTALES

Chevalier de la Légion d'Honneur,
Chevalier de l'Ordre national du Mérite,

VU le code général des collectivités territoriales ;

VU le code de l'environnement, notamment les articles L 125-5 et R 125-23 à R 125-27 ;

VU le décret n° 2010-1254 du 22 octobre 2010 relatif à la prévention du risque sismique ;

VU le décret n° 2010-1255 du 22 octobre 2010 portant délimitation des zones de sismicité du territoire français ;

VU l'arrêté du 27 juin 2018 portant délimitation des zones à potentiel radon du territoire français ;

VU l'arrêté préfectoral n°DDTM/SER/2019365-0002 du 31/12/2019 fixant la liste des communes soumises à l'obligation d'information prévue à l'article L 125-5 du code de l'environnement ;

VU le porter à connaissance relatif aux règles de gestion du risque inondation ;

SUR proposition de Monsieur le Directeur départemental des territoires et de la mer ;

ARRÊTE

Article 1 :

Les documents nécessaires à l'élaboration de l'état des risques pour l'information des acquéreurs et des locataires de biens immobiliers situés sur la commune **de Tordères** comprend la mention des risques naturels et technologiques pris en compte, la cartographie des zones exposées, l'intitulé des documents auxquels le vendeur ou le bailleur peut se référer, le lien internet de la liste actualisée des arrêtés ayant porté reconnaissance de l'état de catastrophe naturelle ou technologique et le niveau de sismicité réglementaire attaché à la commune.

Il est librement consultable en mairie **de Tordères**, à la Direction départementale des territoires et de la mer des Pyrénées-Orientales (DDTM) et accessible depuis le site internet des services de l'État dans le département à l'adresse suivante :

<http://www.pyrenees-orientales.gouv.fr/Politiques-publiques/Environnement-eau-risques-naturels-et-technologiques/Risques-naturels-et-technologiques/Information-des-Acquereurs-et-des-Locataires-IAL/Dossier-communal-d-information>

Le document communal d'information sera mis à jour au regard des conditions mentionnées à l'article L 125-5 du code de l'environnement.

Article 2 :

Une copie du présent arrêté et du document communal d'information qui lui est annexé est adressée au maire de la commune **de Tordères** et à la Chambre départementale des notaires.

Le présent arrêté sera affiché en mairie. L'affichage en mairie est justifié par un certificat d'affichage du maire transmis à la DDTM des Pyrénées-Orientales – Service Eau et Risques – Prévention des risques naturels – 2 rue Jean Richepin – BP 50909 – 66020 PERPIGNAN CEDEX.

Le présent arrêté est publié au recueil des actes administratifs de l'État dans le département et fera l'objet d'un avis de publication dans le journal L'Indépendant.

Article 3 :

Monsieur le Secrétaire Général de Préfecture, Messieurs les Sous-préfets, Madame le Maire et Monsieur le Directeur départemental des territoires et de la mer sont chargés, chacun en ce qui le concerne, de l'exécution du présent arrêté.

Le Préfet
Philippe CHOPIN



PRÉFECTURE DES PYRÉNÉES-ORIENTALES

FICHE SYNTHÉTIQUE COMMUNALE POUR LE RENSEIGNEMENT DE L'INFORMATION ACQUÉREUR-LOCATAIRE

Code postal : Commune de Code INSEE :

1. Annexe à l'arrêté préfectoral

du mis à jour le

2. Situation de la commune au regard d'un ou plusieurs plans de prévention de risques naturels prévisibles [PPRN]

La commune est concernée par le périmètre d'un PPR N oui non

PPRIF prescrit date aléa Feux de forêt

Le règlement du PPRN comprend des prescriptions de travaux oui non

Confer le règlement du PPR (pas de mesures de réduction de la vulnérabilité des biens existants)

Les documents de référence sont :

Plan de Prévention des Risques Incendie de Forêt (PPRIF)

<http://www.pyrenees-orientales.gouv.fr/Politiques-publiques/Environnement-eau-risques-naturels-et-technologiques/Risques-naturels-et-technologiques/Plan-de-Prevention-des-Risques-Naturels-Previsibles-PPRNP/PPR-communaux-en-cours-d-elaboration-en-revision-ou-en-cours-de-modification>

Consultable sur Internet

Dossier départemental des risques majeurs (DDRM)

<http://www.pyrenees-orientales.gouv.fr/Politiques-publiques/Environnement-eau-risques-naturels-et-technologiques/Risques-naturels-et-technologiques/Le-DDRM-des-Pyrenees-Orientales>

La commune est concernée par le périmètre d'un autre PPR N oui non

date aléa

Le règlement du PPRN comprend des prescriptions de travaux oui non

Confer le règlement du PPR (pas de mesures de réduction de la vulnérabilité des biens existants)

Les documents de référence sont :

Consultable sur Internet

3. Situation de la commune au regard d'un plan de prévention des risques miniers [PPRM]

La commune est concernée par le périmètre d'un PPR M oui non

date aléa

Le règlement du PPR M comprend des prescriptions de travaux oui non

Confer le règlement du PPR M (pas de mesures de réduction de la vulnérabilité des biens existants)

Les documents de référence sont :

Consultable sur Internet

4. Situation de la commune au regard d'un plan de prévention de risques technologiques [PPRT]

La commune est concernée par le périmètre d'un PPR T oui non

date effet

Le règlement du PPRT comprend des prescriptions de travaux oui non

Confer le règlement du PPR T (pas de mesures de réduction de la vulnérabilité des biens existants)

Les documents de référence sont :

5. Situation de la commune au regard du zonage réglementaire pour la prise en compte de la sismicité

La commune est située dans une zone de sismicité classée

zone 1

zone 2

zone 3

zone 4

zone 5

Très faible

Faible

Modérée

Moyenne

Forte

Article D 563-8-1 sur la répartition des communes entre les cinq zones de sismicité disponible sur le site internet :

https://www.legifrance.gouv.fr/affichCodeArticle.do?jsessionid=D6116E9F001FF892353CD4562814C1CA.tplgfr21s_1?idArticle=LEGIARTI000030066108&cidTexte=LEGITEXT000006074220&categorieLien=id&dateTexte=

Carte de zonage du BRGM disponible sur le site internet de l'État dans les Pyrénées-Orientales :

<http://www.pyrenees-orientales.gouv.fr/Politiques-publiques/Environnement-eau-risques-naturels-et-technologiques/Risques-naturels-et-technologiques/Les-risques-naturels/Risque-sismique>

6. Situation de l'immeuble au regard du zonage réglementaire à potentiel radon

L'immeuble se situe dans une commune à potentiel radon classée en niveau 3

oui

non

Cartographie du potentiel radon par commune consultable sur le site : <https://www.irsn.fr/FR/connaissances/Environnement/expertises-radioactivite-naturelle/radon/Pages/5-cartographie-potentiel-radon-commune.aspx>

Arrêté du 27 juin 2018 portant délimitation des zones à potentiel radon du territoire français disponible sur le site :

<https://www.legifrance.gouv.fr/affichTexte.do?cidTexte=JORFTEXT000037131346&categorieLien=id>

7. Information relative à la pollution de sols

Le terrain est situé en secteur d'information sur les sols (SIS)

oui

non

Aucun secteur d'information sur les sols (SIS) n'a été arrêté dans le département des Pyrénées-orientales

Les SIS sont en cours de consultation dans les Pyrénées-Orientales.

Site de référence : <http://www.georisques.gouv.fr/dossiers/pollution-des-sols-sis-et-anciens-sites-industriels>

8. Arrêtés portant ou ayant porté reconnaissance de l'état de catastrophe naturelle ou technologique

La commune est concernée depuis 1982 par un ou plusieurs arrêtés

Ces données sont disponibles sur le site : http://www.georisques.gouv.fr/connaître_les_risques_pres_de_chez_soi/ma_commune_face_aux_risques/rapport?codeInsee=66211

Pièces complémentaires

9. Cartographie et autres documents

Extraits de documents ou de dossiers permettant la localisation des immeubles au regard des risques encourus

Porter à connaissance (PàC) du 11 juillet 2019 relatif aux règles de gestion du risque inondation et aux cartographies communales de synthèse des risques d'inondation :

Consultable sur le site internet de l'État dans les Pyrénées-Orientales :

<http://www.pyrenees-orientales.gouv.fr/Politiques-publiques/Environnement-eau-risques-naturels-et-technologiques/Risques-naturels-et-technologiques/Porters-a-connaissance/Le-risque-inondation>

Ce PàC intègre l'aléa du PPR, la cartographie directive inondation et l'atlas des zones inondables

Cartographie directive inondation

<http://www.pyrenees-orientales.gouv.fr/Politiques-publiques/Environnement-eau-risques-naturels-et-technologiques/Risques-naturels-et-technologiques/Directive-Inondations>

Atlas des zones inondables :

<http://www.occitanie.developpement-durable.gouv.fr/les-atlas-departementaux-des-zones-inondables-adzi-r507.html>

10. Textes réglementaires

Disponibles sur le site Légifrance : <https://www.legifrance.gouv.fr/>

PPR = Plan de Prévention des Risques ; PER = Plan d'Exposition aux risques ; PSS = Plan des surfaces submersibles ; R III-3 =

Autres risques connus à ce jour sur la commune

Le dossier de transmission des informations aux maires sur les risques majeurs pouvant concerner la commune est consultable sur internet à l'adresse suivante :

<http://www.pyrenees-orientales.gouv.fr/Politiques-publiques/Environnement-eau-risques-naturels-et-technologiques/Risques-naturels-et-technologiques/Transmission-des-informations-aux-maires-TIM>

Les éléments d'informations concernant les risques pouvant intéresser la commune sont également disponibles aux adresses suivantes :

Mouvement de terrain :

- Risque de glissement, d'éboulement, d'effondrement ou de coulée de terrain :

http://www.georisques.gouv.fr/connaître_les_risques_pres_de_chez_soi/ma_commune_face_aux_risques/rapport?codeInsee=66211

- Mouvements différentiels de terrain lié au phénomène de retrait gonflement des argiles :

<https://www.georisques.gouv.fr/dossiers/argiles/donnees#/dpt/66/com/66211>

Date d'élaboration de la présente fiche :

19 juin 2020

PRÉFET DES PYRÉNÉES-ORIENTALES

**Direction Départementale
des Territoires et de la Mer**
Service Eau et Risques

Unité Prévention des risques

Dossier suivi par :
Magali GANIER

☎ : 04.68.38.10.54
📠 : 04.68.38.10.59
✉ : magali.ganier
@pyrenees-orientales.gouv.fr

Perpignan, le 30 JUIN 2020

ARRÊTÉ PRÉFECTORAL n°DDTM/SER/2020.182-0014

relatif à l'élaboration de l'état des risques naturels et technologiques majeurs de biens immobiliers sur la commune de Torreilles

LE PRÉFET DES PYRÉNÉES-ORIENTALES
Chevalier de la Légion d'Honneur,
Chevalier de l'Ordre national du Mérite,

VU le code général des collectivités territoriales ;

VU le code de l'environnement, notamment les articles L 125-5 et R 125-23 à R 125-27 ;

VU le décret n° 2010-1254 du 22 octobre 2010 relatif à la prévention du risque sismique ;

VU le décret n° 2010-1255 du 22 octobre 2010 portant délimitation des zones de sismicité du territoire français ;

VU l'arrêté du 27 juin 2018 portant délimitation des zones à potentiel radon du territoire français ;

VU l'arrêté préfectoral n°DDTM/SER/2019365-0002 du 31/12/2019 fixant la liste des communes soumises à l'obligation d'information prévue à l'article L 125-5 du code de l'environnement ;

VU le porter à connaissance relatif aux règles de gestion du risque inondation ;

SUR proposition de Monsieur le Directeur départemental des territoires et de la mer ;

ARRÊTE

Article 1 :

Les documents nécessaires à l'élaboration de l'état des risques pour l'information des acquéreurs et des locataires de biens immobiliers situés sur la commune **de Torreilles** comprend la mention des risques naturels et technologiques pris en compte, la cartographie des zones exposées, l'intitulé des documents auxquels le vendeur ou le bailleur peut se référer, le lien internet de la liste actualisée des arrêtés ayant porté reconnaissance de l'état de catastrophe naturelle ou technologique et le niveau de sismicité réglementaire attaché à la commune.

Il est librement consultable en mairie **de Torreilles**, à la Direction départementale des territoires et de la mer des Pyrénées-Orientales (DDTM) et accessible depuis le site internet des services de l'État dans le département à l'adresse suivante :

<http://www.pyrenees-orientales.gouv.fr/Politiques-publiques/Environnement-eau-risques-naturels-et-technologiques/Risques-naturels-et-technologiques/Information-des-Acquereurs-et-des-Locataires-IAL/Dossier-communal-d-information>

Le document communal d'information sera mis à jour au regard des conditions mentionnées à l'article L 125-5 du code de l'environnement.

Article 2 :

Une copie du présent arrêté et du document communal d'information qui lui est annexé est adressée au maire de la commune **de Torreilles** et à la Chambre départementale des notaires.

Le présent arrêté sera affiché en mairie. L'affichage en mairie est justifié par un certificat d'affichage du maire transmis à la DDTM des Pyrénées-Orientales – Service Eau et Risques – Prévention des risques naturels – 2 rue Jean Richepin – BP 50909 – 66020 PERPIGNAN CEDEX.

Le présent arrêté est publié au recueil des actes administratifs de l'État dans le département et fera l'objet d'un avis de publication dans le journal L'Indépendant.

Article 3 :

Monsieur le Secrétaire Général de Préfecture, Messieurs les Sous-préfets, Monsieur le Maire et Monsieur le Directeur départemental des territoires et de la mer sont chargés, chacun en ce qui le concerne, de l'exécution du présent arrêté.

Le Préfet
Philippe CHOPIN





PRÉFECTURE DES PYRÉNÉES-ORIENTALES

FICHE SYNTHÉTIQUE COMMUNALE POUR LE RENSEIGNEMENT DE L'INFORMATION ACQUÉREUR-LOCATAIRE

Code postal : Commune de Code INSEE :

1. Annexe à l'arrêté préfectoral

du mis à jour le

2. Situation de la commune au regard d'un ou plusieurs plans de prévention de risques naturels prévisibles [PPRN]

La commune est concernée par le périmètre d'un PPR N oui non

PPR approuvé date aléa Inondation

Le règlement du PPRN comprend des prescriptions de travaux oui non

Confer le règlement du PPR (pas de mesures de réduction de la vulnérabilité des biens existants)

Les documents de référence sont :

PPR (rapport de présentation, règlement, carte du zonage réglementaire, carte des aléas)

<http://www.pyrenees-orientales.gouv.fr/Politiques-publiques/Environnement-eau-risques-naturels-et-technologiques/Risques-naturels-et-technologiques/IAL-Information-Acquereurs-Locataires/Dossier-communal-d-information/TORREILLES>

Consultable sur Internet

Dossier départemental des risques majeurs (DDRM)

<http://www.pyrenees-orientales.gouv.fr/Politiques-publiques/Environnement-eau-risques-naturels-et-technologiques/Risques-naturels-et-technologiques/Le-DDRM-des-Pyrenees-Orientales>

La commune est concernée par le périmètre d'un autre PPR N oui non

date aléa

Le règlement du PPRN comprend des prescriptions de travaux oui non

Confer le règlement du PPR (pas de mesures de réduction de la vulnérabilité des biens existants)

Les documents de référence sont :

Consultable sur Internet

3. Situation de la commune au regard d'un plan de prévention des risques miniers [PPRM]

La commune est concernée par le périmètre d'un PPR M oui non

date aléa

Le règlement du PPR M comprend des prescriptions de travaux oui non

Confer le règlement du PPR M (pas de mesures de réduction de la vulnérabilité des biens existants)

Les documents de référence sont :

Consultable sur Internet

4. Situation de la commune au regard d'un plan de prévention de risques technologiques [PPRT]

La commune est concernée par le périmètre d'un PPR T oui non

date effet

Le règlement du PPRT comprend des prescriptions de travaux oui non

Confer le règlement du PPR T (pas de mesures de réduction de la vulnérabilité des biens existants)

Les documents de référence sont :

Consultable sur Internet

5. Situation de la commune au regard du zonage réglementaire pour la prise en compte de la sismicité

La commune est située dans une zone de sismicité classée

zone 1

Très faible

zone 2

Faible

zone 3

Modérée

zone 4

Moyenne

zone 5

Forte

Article D 563-8-1 sur la répartition des communes entre les cinq zones de sismicité disponible sur le site internet :

https://www.legifrance.gouv.fr/affichCodeArticle.do?sessionId=D6116E9F001FF892353CD4562814C1CA.tplgr21s_1?idArticle=LEGIARTI000030066108&cidTexte=LEGITEXT000006074220&categorieLien=id&dateTexte=

Carte de zonage du BRGM disponible sur le site internet de l'État dans les Pyrénées-Orientales :

<http://www.pyrenees-orientales.gouv.fr/Politiques-publiques/Environnement-eau-risques-naturels-et-technologiques/Risques-naturels-et-technologiques/Les-risques-naturels/Risque-sismique>

6. Situation de l'immeuble au regard du zonage réglementaire à potentiel radon

L'immeuble se situe dans une commune à potentiel radon classée en niveau 3

oui

non

Cartographie du potentiel radon par commune consultable sur le site : <https://www.irsn.fr/FR/connaissances/Environnement/expertises-radioactivite-naturelle/radon/Pages/5-cartographie-potentiel-radon-commune.aspx>

Arrêté du 27 juin 2018 portant délimitation des zones à potentiel radon du territoire français disponible sur le site :

<https://www.legifrance.gouv.fr/affichTexte.do?cidTexte=JORFTEXT000037131346&categorieLien=id>

7. Information relative à la pollution de sols

Le terrain est situé en secteur d'information sur les sols (SIS)

oui

non

Aucun secteur d'information sur les sols (SIS) n'a été arrêté dans le département des Pyrénées-orientales

Les SIS sont en cours de consultation dans les Pyrénées-Orientales.

Site de référence : <http://www.georisques.gouv.fr/dossiers/pollution-des-sols-sis-et-anciens-sites-industriels>

8. Arrêtés portant ou ayant porté reconnaissance de l'état de catastrophe naturelle ou technologique

La commune est concernée depuis 1982 par un ou plusieurs arrêtés

Ces données sont disponibles sur le site : http://www.georisques.gouv.fr/connaître_les_risques_pres_de_chez_soi/ma_commune_face_aux_risques/rapport?codeInsee=66212

Pièces complémentaires

9. Cartographie et autres documents

Extraits de documents ou de dossiers permettant la localisation des immeubles au regard des risques encourus

Porter à connaissance (PàC) du 11 juillet 2019 relatif aux règles de gestion du risque inondation et aux cartographies communales de synthèse des risques d'inondation :

Consultable sur le site internet de l'État dans les Pyrénées-Orientales :

<http://www.pyrenees-orientales.gouv.fr/Politiques-publiques/Environnement-eau-risques-naturels-et-technologiques/Risques-naturels-et-technologiques/Porters-a-connaissance/Le-risque-inondation>

Ce PàC intègre l'aléa du PPR, la cartographie directive inondation et l'atlas des zones inondables

Cartographie directive inondation

<http://www.pyrenees-orientales.gouv.fr/Politiques-publiques/Environnement-eau-risques-naturels-et-technologiques/Risques-naturels-et-technologiques/Directive-Inondations>

Atlas des zones inondables :

<http://www.occitanie.developpement-durable.gouv.fr/les-atlas-departementaux-des-zones-inondables-adzi-r507.html>

10. Textes réglementaires

Disponibles sur le site Légifrance : <https://www.legifrance.gouv.fr/>

PPR = Plan de Prévention des Risques ; PER = Plan d'Exposition aux risques ; PSS = Plan des surfaces submersibles ; R III-3 = cartographie des risques selon la procédure R11-3 du code de l'Urbanisme

Autres risques connus à ce jour sur la commune

Le dossier de transmission des informations aux maires sur les risques majeurs pouvant concerner la commune est consultable sur internet à l'adresse suivante :

<http://www.pyrenees-orientales.gouv.fr/Politiques-publiques/Environnement-eau-risques-naturels-et-technologiques/Risques-naturels-et-technologiques/Transmission-des-informations-aux-maires-TIM>

Les éléments d'informations concernant les risques pouvant intéresser la commune sont également disponibles aux adresses suivantes :

Risque de rupture de barrage et de digue :

- Risque de rupture de barrage et de digues :

<http://www.pyrenees-orientales.gouv.fr/Politiques-publiques/Environnement-eau-risques-naturels-et-technologiques/Risques-naturels-et-technologiques/Les-risques-technologiques/Rupture-de-barrage>

Mouvement de terrain :

- Risque de glissement, d'éboulement, d'effondrement ou de coulée de terrain :

http://www.georisques.gouv.fr/connaître_les_risques_pres_de_chez_soï/ma_commune_face_aux_risques/rapport?codeInsee=66212

- Mouvements différentiels de terrain lié au phénomène de retrait gonflement des argiles :

<https://www.georisques.gouv.fr/dossiers/argiles/donnees#/dpt/66/com/66212>

Date d'élaboration de la présente fiche :

19 juin 2020

PRÉFET DES PYRÉNÉES-ORIENTALES

**Direction Départementale
des Territoires et de la Mer**
Service Eau et Risques

Unité Prévention des risques

Dossier suivi par :
Magali GANIER

☎ : 04.68.38.10.54
📠 : 04.68.38.10.59
✉ : magali.ganier
@pyrenees-orientales.gouv.fr

Perpignan, le **30 JUIN 2020**

ARRÊTÉ PRÉFECTORAL n°DDTM/SER/2020182-0015

relatif à l'élaboration de l'état des risques naturels et technologiques majeurs de biens immobiliers sur la commune de Toulouges

LE PRÉFET DES PYRÉNÉES-ORIENTALES
Chevalier de la Légion d'Honneur,
Chevalier de l'Ordre national du Mérite,

VU le code général des collectivités territoriales ;

VU le code de l'environnement, notamment les articles L 125-5 et R 125-23 à R 125-27 ;

VU le décret n° 2010-1254 du 22 octobre 2010 relatif à la prévention du risque sismique ;

VU le décret n° 2010-1255 du 22 octobre 2010 portant délimitation des zones de sismicité du territoire français ;

VU l'arrêté du 27 juin 2018 portant délimitation des zones à potentiel radon du territoire français ;

VU l'arrêté préfectoral n°DDTM/SER/2019365-0002 du 31/12/2019 fixant la liste des communes soumises à l'obligation d'information prévue à l'article L 125-5 du code de l'environnement ;

VU le porter à connaissance relatif aux règles de gestion du risque inondation ;

SUR proposition de Monsieur le Directeur départemental des territoires et de la mer ;

ARRÊTE

Article 1 :

Les documents nécessaires à l'élaboration de l'état des risques pour l'information des acquéreurs et des locataires de biens immobiliers situés sur la commune **de Toulouges** comprend la mention des risques naturels et technologiques pris en compte, la cartographie des zones exposées, l'intitulé des documents auxquels le vendeur ou le bailleur peut se référer, le lien internet de la liste actualisée des arrêtés ayant porté reconnaissance de l'état de catastrophe naturelle ou technologique et le niveau de sismicité réglementaire attaché à la commune.

Il est librement consultable en mairie **de Toulouges**, à la Direction départementale des territoires et de la mer des Pyrénées-Orientales (DDTM) et accessible depuis le site internet des services de l'État dans le département à l'adresse suivante :

<http://www.pyrenees-orientales.gouv.fr/Politiques-publiques/Environnement-eau-risques-naturels-et-technologiques/Risques-naturels-et-technologiques/Information-des-Acquereurs-et-des-Locataires-IAL/Dossier-communal-d-information>

Le document communal d'information sera mis à jour au regard des conditions mentionnées à l'article L 125-5 du code de l'environnement.

Article 2 :

Une copie du présent arrêté et du document communal d'information qui lui est annexé est adressée au maire de la commune **de Toulouges** et à la Chambre départementale des notaires.

Le présent arrêté sera affiché en mairie. L'affichage en mairie est justifié par un certificat d'affichage du maire transmis à la DDTM des Pyrénées-Orientales – Service Eau et Risques – Prévention des risques naturels – 2 rue Jean Richepin – BP 50909 – 66020 PERPIGNAN CEDEX.

Le présent arrêté est publié au recueil des actes administratifs de l'État dans le département et fera l'objet d'un avis de publication dans le journal L'Indépendant.

Article 3 :

Monsieur le Secrétaire Général de Préfecture, Messieurs les Sous-préfets, Monsieur le Maire et Monsieur le Directeur départemental des territoires et de la mer sont chargés, chacun en ce qui le concerne, de l'exécution du présent arrêté.



Le Préfet
Philippe CHOPIN



PRÉFECTURE DES PYRÉNÉES-ORIENTALES

FICHE SYNTHÉTIQUE COMMUNALE POUR LE RENSEIGNEMENT DE L'INFORMATION ACQUÉREUR-LOCATAIRE

Code postal : Commune de Code INSEE :

1. Annexe à l'arrêté préfectoral

du mis à jour le

2. Situation de la commune au regard d'un ou plusieurs plans de prévention de risques naturels prévisibles [PPRN]

La commune est concernée par le périmètre d'un PPR N oui non

date aléa

Le règlement du PPRN comprend des prescriptions de travaux oui non
Confer le règlement du PPR (pas de mesures de réduction de la vulnérabilité des biens existants)

Les documents de référence sont :

PPR (rapport de présentation, règlement, carte du zonage réglementaire, carte des aléas)

<http://www.pyrenees-orientales.gouv.fr/Politiques-publiques/Environnement-eau-risques-naturels-et-technologiques/Risques-naturels-et-technologiques/IAL-Information-Acquereurs-Locataires/Dossier-communal-d-information/TOULOUGES>

Consultable sur Internet

Dossier départemental des risques majeurs (DDRM)

<http://www.pyrenees-orientales.gouv.fr/Politiques-publiques/Environnement-eau-risques-naturels-et-technologiques/Risques-naturels-et-technologiques/Le-DDRM-des-Pyrenees-Orientales>

La commune est concernée par le périmètre d'un autre PPR N oui non

date aléa

Le règlement du PPRN comprend des prescriptions de travaux oui non
Confer le règlement du PPR (pas de mesures de réduction de la vulnérabilité des biens existants)

Les documents de référence sont :

Consultable sur Internet

3. Situation de la commune au regard d'un plan de prévention des risques miniers [PPRM]

La commune est concernée par le périmètre d'un PPR M oui non

date aléa

Le règlement du PPR M comprend des prescriptions de travaux oui non
Confer le règlement du PPR M (pas de mesures de réduction de la vulnérabilité des biens existants)

Les documents de référence sont :

Consultable sur Internet

4. Situation de la commune au regard d'un plan de prévention de risques technologiques [PPRT]

La commune est concernée par le périmètre d'un PPR T oui non

date effet

Le règlement du PPRT comprend des prescriptions de travaux oui non

Confer le règlement du PPR T (pas de mesures de réduction de la vulnérabilité des biens existants)

Les documents de référence sont :

Consultable sur Internet

5. Situation de la commune au regard du zonage réglementaire pour la prise en compte de la sismicité

La commune est située dans une zone de sismicité classée

zone 1

Très faible

zone 2

Faible

zone 3

Modérée

zone 4

Moyenne

zone 5

Forte

Article D 563-8-1 sur la répartition des communes entre les cinq zones de sismicité disponible sur le site internet :

https://www.legifrance.gouv.fr/affichCodeArticle.do?sessionId=D6116E9F001FF892353CD4562814C1CA.tplgr21s_1?idArticle=LEGIARTI000030066108&cidTexte=LEGITEXT000006074220&categorieLien=id&dateTexte=

Carte de zonage du BRGM disponible sur le site internet de l'État dans les Pyrénées-Orientales :

<http://www.pyrenees-orientales.gouv.fr/Politiques-publiques/Environnement-eau-risques-naturels-et-technologiques/Risques-naturels-et-technologiques/Les-risques-naturels/Risque-sismique>

6. Situation de l'immeuble au regard du zonage réglementaire à potentiel radon

L'immeuble se situe dans une commune à potentiel radon classée en niveau 3

oui

non

Cartographie du potentiel radon par commune consultable sur le site : <https://www.irsn.fr/FR/connaissances/Environnement/expertises-radioactivite-naturelle/radon/Pages/5-cartographie-potentiel-radon-commune.aspx>

Arrêté du 27 juin 2018 portant délimitation des zones à potentiel radon du territoire français disponible sur le site :

<https://www.legifrance.gouv.fr/affichTexte.do?cidTexte=JORFTEXT000037131346&categorieLien=id>

7. Information relative à la pollution de sols

Le terrain est situé en secteur d'information sur les sols (SIS)

oui

non

Aucun secteur d'information sur les sols (SIS) n'a été arrêté dans le département des Pyrénées-orientales

Les SIS sont en cours de consultation dans les Pyrénées-Orientales.

Site de référence : <http://www.georisques.gouv.fr/dossiers/pollution-des-sols-sis-et-anciens-sites-industriels>

8. Arrêtés portant ou ayant porté reconnaissance de l'état de catastrophe naturelle ou technologique

La commune est concernée depuis 1982 par un ou plusieurs arrêtés

Ces données sont disponibles sur le site : http://www.georisques.gouv.fr/connaître_les_risques_pres_de_chez_soil_ma_commune_face_aux_risques/rapport?codeInsee=66213

Pièces complémentaires

9. Cartographie et autres documents

Extraits de documents ou de dossiers permettant la localisation des immeubles au regard des risques encourus

Porter à connaissance (PàC) du 11 juillet 2019 relatif aux règles de gestion du risque inondation et aux cartographies communales de synthèse des risques d'inondation :

Consultable sur le site internet de l'État dans les Pyrénées-Orientales :

<http://www.pyrenees-orientales.gouv.fr/Politiques-publiques/Environnement-eau-risques-naturels-et-technologiques/Risques-naturels-et-technologiques/Porters-a-connaissance/Le-risque-inondation>

Ce PàC intègre l'aléa du PPR, la cartographie directive inondation et l'atlas des zones inondables

Cartographie directive inondation

<http://www.pyrenees-orientales.gouv.fr/Politiques-publiques/Environnement-eau-risques-naturels-et-technologiques/Risques-naturels-et-technologiques/Directive-Inondations>

Atlas des zones inondables :

<http://www.occitanie.developpement-durable.gouv.fr/les-atlas-departementaux-des-zones-inondables-adzi-r507.html>

10. Textes réglementaires

Disponibles sur le site Légifrance : <https://www.legifrance.gouv.fr/>

Autres risques connus à ce jour sur la commune

Le dossier de transmission des informations aux maires sur les risques majeurs pouvant concerner la commune est consultable sur internet à l'adresse suivante :

<http://www.pyrenees-orientales.gouv.fr/Politiques-publiques/Environnement-eau-risques-naturels-et-technologiques/Risques-naturels-et-technologiques/Transmission-des-informations-aux-maires-TIM>

Les éléments d'informations concernant les risques pouvant intéresser la commune sont également disponibles aux adresses suivantes :

Transport de matières dangereuses :

- Risque de transport de matières dangereuses :

<http://www.pyrenees-orientales.gouv.fr/Politiques-publiques/Environnement-eau-risques-naturels-et-technologiques/Risques-naturels-et-technologiques/Les-risques-technologiques/Transport-de-matieres-dangereuses>

Mouvement de terrain :

- Risque de glissement, d'éboulement, d'effondrement ou de coulée de terrain :

http://www.georisques.gouv.fr/connaitre_les_risques_pres_de_chez_so/ma_commune_face_aux_risques/rapport?codeInsee=66213

- Mouvements différentiels de terrain lié au phénomène de retrait gonflement des argiles :

<https://www.georisques.gouv.fr/dossiers/argiles/donnees#/dpt/66/com/66213>

Date d'élaboration de la présente fiche :

19 juin 2020



PRÉFECTURE DES PYRÉNÉES-ORIENTALES

FICHE SYNTHÉTIQUE COMMUNALE POUR LE RENSEIGNEMENT DE L'INFORMATION ACQUÉREUR-LOCATAIRE

Code postal : Commune de Code INSEE :

1. Annexe à l'arrêté préfectoral

DDTM/SER/2020182-0016 du mis à jour le

2. Situation de la commune au regard d'un ou plusieurs plans de prévention de risques naturels prévisibles [PPRN]

La commune est concernée par le périmètre d'un PPR N oui non

PSS approuvé valant PPR date aléa Inondation

Le règlement du PPRN comprend des prescriptions de travaux oui non

Confer le règlement du PPR (pas de mesures de réduction de la vulnérabilité des biens existants)

Les documents de référence sont :

PSS valant PPR (rapport de présentation, règlement, carte du zonage réglementaire, carte des aléas)

<http://www.pyrenees-orientales.gouv.fr/Politiques-publiques/Environnement-eau-risques-naturels-et-technologiques/Risques-naturels-et-technologiques/IAL-Information-Acquereurs-Locataires/Dossier-communal-d-information/TRESSERRE>

Consultable sur Internet

Dossier départemental des risques majeurs (DDRM)

<http://www.pyrenees-orientales.gouv.fr/Politiques-publiques/Environnement-eau-risques-naturels-et-technologiques/Risques-naturels-et-technologiques/Le-DDRM-des-Pyrenees-Orientales>

La commune est concernée par le périmètre d'un autre PPR N oui non

date aléa

Le règlement du PPRN comprend des prescriptions de travaux oui non

Confer le règlement du PPR (pas de mesures de réduction de la vulnérabilité des biens existants)

Les documents de référence sont :

Consultable sur Internet

3. Situation de la commune au regard d'un plan de prévention des risques miniers [PPRM]

La commune est concernée par le périmètre d'un PPR M oui non

date aléa

Le règlement du PPR M comprend des prescriptions de travaux oui non

Confer le règlement du PPR M (pas de mesures de réduction de la vulnérabilité des biens existants)

Les documents de référence sont :

Consultable sur Internet

4. Situation de la commune au regard d'un plan de prévention de risques technologiques [PPRT]

La commune est concernée par le périmètre d'un PPR T oui non

date effet

Le règlement du PPRT comprend des prescriptions de travaux oui non

Confer le règlement du PPR T (pas de mesures de réduction de la vulnérabilité des biens existants)

Les documents de référence sont :

5. Situation de la commune au regard du zonage réglementaire pour la prise en compte de la sismicité

La commune est située dans une zone de sismicité classée

zone 1

zone 2

zone 3

zone 4

zone 5

Très faible

Faible

Modérée

Moyenne

Forte

Article D 563-8-1 sur la répartition des communes entre les cinq zones de sismicité disponible sur le site internet :

https://www.legifrance.gouv.fr/affichCodeArticle.do?jsessionid=D6116E9F001FF892353CD4562814C1CA.tplgfr21s_1?idArticle=LEGIARTI000030066108&cidTexte=LEGITEXT000006074220&categorieLien=id&dateTexte=

Carte de zonage du BRGM disponible sur le site internet de l'État dans les Pyrénées-Orientales :

<http://www.pyrenees-orientales.gouv.fr/Politiques-publiques/Environnement-eau-risques-naturels-et-technologiques/Risques-naturels-et-technologiques/Les-risques-naturels/Risque-sismique>

6. Situation de l'immeuble au regard du zonage réglementaire à potentiel radon

L'immeuble se situe dans une commune à potentiel radon classée en niveau 3

oui

non

Cartographie du potentiel radon par commune consultable sur le site : <https://www.irsn.fr/FR/connaissances/Environnement/expertises-radioactivite-naturelle/radon/Pages/5-cartographie-potentiel-radon-commune.aspx>

Arrêté du 27 juin 2018 portant délimitation des zones à potentiel radon du territoire français disponible sur le site :

<https://www.legifrance.gouv.fr/affichTexte.do?cidTexte=JORFTEXT000037131346&categorieLien=id>

7. Information relative à la pollution de sols

Le terrain est situé en secteur d'information sur les sols (SIS)

oui

non

Aucun secteur d'information sur les sols (SIS) n'a été arrêté dans le département des Pyrénées-orientales

Les SIS sont en cours de consultation dans les Pyrénées-Orientales.

Site de référence : <http://www.georisques.gouv.fr/dossiers/pollution-des-sols-sis-et-anciens-sites-industriels>

8. Arrêtés portant ou ayant porté reconnaissance de l'état de catastrophe naturelle ou technologique

La commune est concernée depuis 1982 par un ou plusieurs arrêtés

Ces données sont disponibles sur le site : http://www.georisques.gouv.fr/connaître_les_risques_pres_de_chez_soil_ma_commune_face_aux_risques/rapport?codeInsee=66214

Pièces complémentaires

9. Cartographie et autres documents

Extraits de documents ou de dossiers permettant la localisation des immeubles au regard des risques encourus

Porter à connaissance (PàC) du 11 juillet 2019 relatif aux règles de gestion du risque inondation et aux cartographies communales de synthèse des risques d'inondation :

Consultable sur le site internet de l'État dans les Pyrénées-Orientales :

<http://www.pyrenees-orientales.gouv.fr/Politiques-publiques/Environnement-eau-risques-naturels-et-technologiques/Risques-naturels-et-technologiques/Porters-a-connaissance/Le-risque-inondation>

Ce PàC intègre l'aléa du PPR, la cartographie directive inondation et l'atlas des zones inondables

Cartographie directive inondation

<http://www.pyrenees-orientales.gouv.fr/Politiques-publiques/Environnement-eau-risques-naturels-et-technologiques/Risques-naturels-et-technologiques/Directive-Inondations>

Atlas des zones inondables :

<http://www.occitanie.developpement-durable.gouv.fr/les-atlas-departementaux-des-zones-inondables-adzi-r507.html>

10. Textes réglementaires

Disponibles sur le site Légifrance : <https://www.legifrance.gouv.fr/>

PPR = Plan de Prévention des Risques ; PER = Plan d'Exposition aux risques ; PSS = Plan des surfaces submersibles ; R III-3 = cartographie des risques selon la procédure R11-3 du code de l'Urbanisme

Autres risques connus à ce jour sur la commune

Le dossier de transmission des informations aux maires sur les risques majeurs pouvant concerner la commune est consultable sur internet à l'adresse suivante :

<http://www.pyrenees-orientales.gouv.fr/Politiques-publiques/Environnement-eau-risques-naturels-et-technologiques/Risques-naturels-et-technologiques/Transmission-des-informations-aux-maires-TIM>

Les éléments d'informations concernant les risques pouvant intéresser la commune sont également disponibles aux adresses suivantes :

Incendie de forêt :

- La commune est concernée par un risque de feux de forêt

<http://www.pyrenees-orientales.gouv.fr/Politiques-publiques/Environnement-eau-risques-naturels-et-technologiques/Risques-naturels-et-technologiques/Les-risques-naturels/Risque-incendie-de-foret>

Transport de matières dangereuses :

- Risque de transport de matières dangereuses :

<http://www.pyrenees-orientales.gouv.fr/Politiques-publiques/Environnement-eau-risques-naturels-et-technologiques/Risques-naturels-et-technologiques/Les-risques-technologiques/Transport-de-matieres-dangereuses>

Mouvement de terrain :

- Risque de glissement, d'éboulement, d'effondrement ou de coulée de terrain :

http://www.georisques.gouv.fr/connaitre_les_risques_pres_de_chez_soi/ma_commune_face_aux_risques/rapport?codeInsee=66214

- Mouvements différentiels de terrain lié au phénomène de retrait gonflement des argiles :

<https://www.georisques.gouv.fr/dossiers/argiles/donnees#/dpt/66/com/66241>

Date d'élaboration de la présente fiche :

19 juin 2020

PRÉFET DES PYRÉNÉES-ORIENTALES

**Direction Départementale
des Territoires et de la Mer**
Service Eau et Risques

Unité Prévention des risques

Dossier suivi par :
Magali GANIER

☎ : 04.68.38.10.54
☎ : 04.68.38.10.59
✉ : magali.ganier
@pyrenees-orientales.gouv.fr

Perpignan, le **30 JUIN 2020**

ARRÊTÉ PRÉFECTORAL n°DDTM/SER/2020 **132-0016**

relatif à l'élaboration de l'état des risques naturels et technologiques majeurs de biens immobiliers sur la commune de Tresserre

LE PRÉFET DES PYRÉNÉES-ORIENTALES

Chevalier de la Légion d'Honneur,
Chevalier de l'Ordre national du Mérite,

VU le code général des collectivités territoriales ;

VU le code de l'environnement, notamment les articles L 125-5 et R 125-23 à R 125-27 ;

VU le décret n° 2010-1254 du 22 octobre 2010 relatif à la prévention du risque sismique ;

VU le décret n° 2010-1255 du 22 octobre 2010 portant délimitation des zones de sismicité du territoire français ;

VU l'arrêté du 27 juin 2018 portant délimitation des zones à potentiel radon du territoire français ;

VU l'arrêté préfectoral n°DDTM/SER/2019365-0002 du 31/12/2019 fixant la liste des communes soumises à l'obligation d'information prévue à l'article L 125-5 du code de l'environnement ;

VU le porter à connaissance relatif aux règles de gestion du risque inondation ;

SUR proposition de Monsieur le Directeur départemental des territoires et de la mer ;

ARRÊTE

Article 1 :

Les documents nécessaires à l'élaboration de l'état des risques pour l'information des acquéreurs et des locataires de biens immobiliers situés sur la commune **de Tresserre** comprend la mention des risques naturels et technologiques pris en compte, la cartographie des zones exposées, l'intitulé des documents auxquels le vendeur ou le bailleur peut se référer, le lien internet de la liste actualisée des arrêtés ayant porté reconnaissance de l'état de catastrophe naturelle ou technologique et le niveau de sismicité réglementaire attaché à la commune.

Il est librement consultable en mairie **de Tresserre**, à la Direction départementale des territoires et de la mer des Pyrénées-Orientales (DDTM) et accessible depuis le site internet des services de l'État dans le département à l'adresse suivante :

<http://www.pyrenees-orientales.gouv.fr/Politiques-publiques/Environnement-eau-risques-naturels-et-technologiques/Risques-naturels-et-technologiques/Information-des-Acquereurs-et-des-Locataires-IAL/Dossier-communal-d-information>

Le document communal d'information sera mis à jour au regard des conditions mentionnées à l'article L 125-5 du code de l'environnement.

Article 2 :

Une copie du présent arrêté et du document communal d'information qui lui est annexé est adressée au maire de la commune **de Tresserre** et à la Chambre départementale des notaires.

Le présent arrêté sera affiché en mairie. L'affichage en mairie est justifié par un certificat d'affichage du maire transmis à la DDTM des Pyrénées-Orientales – Service Eau et Risques – Prévention des risques naturels – 2 rue Jean Richepin – BP 50909 – 66020 PERPIGNAN CEDEX.

Le présent arrêté est publié au recueil des actes administratifs de l'État dans le département et fera l'objet d'un avis de publication dans le journal L'Indépendant.

Article 3 :

Monsieur le Secrétaire Général de Préfecture, Messieurs les Sous-préfets, Monsieur le Maire et Monsieur le Directeur départemental des territoires et de la mer sont chargés, chacun en ce qui le concerne, de l'exécution du présent arrêté.

Le Préfet
Philippe CHOPIN



PRÉFET DES PYRÉNÉES-ORIENTALES

**Direction Départementale
des Territoires et de la Mer**
Service Eau et Risques

Unité Prévention des risques

Dossier suivi par :
Magali GANIER

☎ : 04.68.38.10.54
📠 : 04.68.38.10.59
✉ : magali.ganier
@pyrenees-orientales.gouv.fr

Perpignan, le **30 JUIN 2020**

ARRÊTÉ PRÉFECTORAL n°DDTM/SER/2020 **182-0017**

relatif à l'élaboration de l'état des risques naturels et technologiques majeurs de biens immobiliers sur la commune de Tréviach

LE PRÉFET DES PYRÉNÉES-ORIENTALES
Chevalier de la Légion d'Honneur,
Chevalier de l'Ordre national du Mérite,

VU le code général des collectivités territoriales ;

VU le code de l'environnement, notamment les articles L 125-5 et R 125-23 à R 125-27 ;

VU le décret n° 2010-1254 du 22 octobre 2010 relatif à la prévention du risque sismique ;

VU le décret n° 2010-1255 du 22 octobre 2010 portant délimitation des zones de sismicité du territoire français ;

VU l'arrêté du 27 juin 2018 portant délimitation des zones à potentiel radon du territoire français ;

VU l'arrêté préfectoral n°DDTM/SER/2019365-0002 du 31/12/2019 fixant la liste des communes soumises à l'obligation d'information prévue à l'article L 125-5 du code de l'environnement ;

SUR proposition de Monsieur le Directeur départemental des territoires et de la mer ;

ARRÊTE

Article 1 :

Les documents nécessaires à l'élaboration de l'état des risques pour l'information des acquéreurs et des locataires de biens immobiliers situés sur la commune **de Trévilach** comprend la mention des risques naturels et technologiques pris en compte, la cartographie des zones exposées, l'intitulé des documents auxquels le vendeur ou le bailleur peut se référer, le lien internet de la liste actualisée des arrêtés ayant porté reconnaissance de l'état de catastrophe naturelle ou technologique et le niveau de sismicité réglementaire attaché à la commune.

Il est librement consultable en mairie **de Trévilach**, à la Direction départementale des territoires et de la mer des Pyrénées-Orientales (DDTM) et accessible depuis le site internet des services de l'État dans le département à l'adresse suivante :

<http://www.pyrenees-orientales.gouv.fr/Politiques-publiques/Environnement-eau-risques-naturels-et-technologiques/Risques-naturels-et-technologiques/Information-des-Acquereurs-et-des-Locataires-IAL/Dossier-communal-d-information>

Le document communal d'information sera mis à jour au regard des conditions mentionnées à l'article L 125-5 du code de l'environnement.

Article 2 :

Une copie du présent arrêté et du document communal d'information qui lui est annexé est adressée au maire de la commune **de Trévilach** et à la Chambre départementale des notaires.

Le présent arrêté sera affiché en mairie. L'affichage en mairie est justifié par un certificat d'affichage du maire transmis à la DDTM des Pyrénées-Orientales – Service Eau et Risques – Prévention des risques naturels – 2 rue Jean Richepin – BP 50909 – 66020 PERPIGNAN CEDEX.

Le présent arrêté est publié au recueil des actes administratifs de l'État dans le département et fera l'objet d'un avis de publication dans le journal L'Indépendant.

Article 3 :

Monsieur le Secrétaire Général de Préfecture, Messieurs les Sous-préfets, Madame le Maire et Monsieur le Directeur départemental des territoires et de la mer sont chargés, chacun en ce qui le concerne, de l'exécution du présent arrêté.



Le Préfet
Philippe CHOPIN



PRÉFECTURE DES PYRÉNÉES-ORIENTALES

FICHE SYNTHÉTIQUE COMMUNALE POUR LE RENSEIGNEMENT DE L'INFORMATION ACQUÉREUR-LOCATAIRE

Code postal :
66130

Commune de
Trévilach

Code INSEE :
66215

1. Annexe à l'arrêté préfectoral

**DDTM/SER/2020182-
0017**

du

30/06/20

mis à jour le

2. Situation de la commune au regard d'un ou plusieurs plans de prévention de risques naturels prévisibles [PPRN]

La commune est concernée par le périmètre d'un PPR **N** oui non

date aléa

Le règlement du PPRN comprend des prescriptions de travaux oui non

Confer le règlement du PPR (pas de mesures de réduction de la vulnérabilité des biens existants)

Les documents de référence sont :

Consultable sur Internet

Dossier départemental des risques majeurs (DDRM)

<http://www.pyrenees-orientales.gouv.fr/Politiques-publiques/Environnement-eau-risques-naturels-et-technologiques/Risques-naturels-et-technologiques/Le-DDRM-des-Pyrenees-Orientales>

La commune est concernée par le périmètre d'un autre PPR **N** oui non

date aléa

Le règlement du PPRN comprend des prescriptions de travaux oui non

Confer le règlement du PPR (pas de mesures de réduction de la vulnérabilité des biens existants)

Les documents de référence sont :

Consultable sur Internet

3. Situation de la commune au regard d'un plan de prévention des risques miniers [PPRM]

La commune est concernée par le périmètre d'un PPR **M** oui non

date aléa

Le règlement du PPR **M** comprend des prescriptions de travaux oui non

Confer le règlement du PPR **M** (pas de mesures de réduction de la vulnérabilité des biens existants)

Les documents de référence sont :

Consultable sur Internet

4. Situation de la commune au regard d'un plan de prévention de risques technologiques [PPRT]

La commune est concernée par le périmètre d'un PPR **T** oui non

date effet

Le règlement du PPRT comprend des prescriptions de travaux oui non

Confer le règlement du PPR **T** (pas de mesures de réduction de la vulnérabilité des biens existants)

Les documents de référence sont :

Consultable sur Internet

5. Situation de la commune au regard du zonage réglementaire pour la prise en compte de la sismicité

La commune est située dans une zone de sismicité classée

zone 1 zone 2 zone 3 zone 4 zone 5
Très faible Faible Modérée Moyenne Forte

Article D 563-8-1 sur la répartition des communes entre les cinq zones de sismicité disponible sur le site internet : https://www.legifrance.gouv.fr/affichCodeArticle.do?sessionId=D6116E9F001FF892353CD4562814C1CA.tplgr21s_1?idArticle=LEGIARTI000030066108&cidTexte=LEGITEXT000006074220&categorieLien=id&dateTexte=

Carte de zonage du BRGM disponible sur le site internet de l'État dans les Pyrénées-Orientales :

<http://www.pyrenees-orientales.gouv.fr/Politiques-publiques/Environnement-eau-risques-naturels-et-technologiques/Risques-naturels-et-technologiques/Les-risques-naturels/Risque-sismique>

6. Situation de l'immeuble au regard du zonage réglementaire à potentiel radon

L'immeuble se situe dans une commune à potentiel radon classée en niveau 3 oui non

Cartographie du potentiel radon par commune consultable sur le site : <https://www.irsn.fr/FR/connaissances/Environnement/expertises-radioactivite-naturelle/radon/Pages/5-cartographie-potentiel-radon-commune.aspx>

Arrêté du 27 juin 2018 portant délimitation des zones à potentiel radon du territoire français disponible sur le site :

<https://www.legifrance.gouv.fr/affichTexte.do?cidTexte=JORFTEXT000037131346&categorieLien=id>

7. Information relative à la pollution de sols

Le terrain est situé en secteur d'information sur les sols (SIS) oui non

Aucun secteur d'information sur les sols (SIS) n'a été arrêté dans le département des Pyrénées-orientales

Les SIS sont en cours de consultation dans les Pyrénées-Orientales.

Site de référence : <http://www.georisques.gouv.fr/dossiers/pollution-des-sols-sis-et-anciens-sites-industriels>

8. Arrêtés portant ou ayant porté reconnaissance de l'état de catastrophe naturelle ou technologique

La commune est concernée depuis 1982 par un ou plusieurs arrêtés

Ces données sont disponibles sur le site : http://www.georisques.gouv.fr/connaitre_les_risques_pres_de_chez_soil_ma_commune_face_aux_risques/rapport?codeInsee=66215

Pièces complémentaires

9. Cartographie et autres documents

Extraits de documents ou de dossiers permettant la localisation des immeubles au regard des risques encourus

Cartographie directive inondation

<http://www.pyrenees-orientales.gouv.fr/Politiques-publiques/Environnement-eau-risques-naturels-et-technologiques/Risques-naturels-et-technologiques/Directive-Inondations>

Atlas des zones inondables :

<http://www.occitanie.developpement-durable.gouv.fr/les-atlas-departementaux-des-zones-inondables-adzi-r507.html>

10. Textes réglementaires

Disponibles sur le site Légifrance : <https://www.legifrance.gouv.fr/>

PPR = Plan de Prévention des Risques ; PER = Plan d'Exposition aux risques ; PSS= Plan des surfaces submersibles ; R III-3 = cartographie des risques selon la procédure R11-3 du code de l'Urbanisme

Autres risques connus à ce jour sur la commune

Le dossier de transmission des informations aux maires sur les risques majeurs pouvant concerner la commune est consultable sur internet à l'adresse suivante :

<http://www.pyrenees-orientales.gouv.fr/Politiques-publiques/Environnement-eau-risques-naturels-et-technologiques/Risques-naturels-et-technologiques/Transmission-des-informations-aux-maires-TIM>

Les éléments d'informations concernant les risques pouvant intéresser la commune sont également disponibles aux adresses suivantes :

Incendie de forêt :

- La commune est concernée par un risque de feux de forêt

<http://www.pyrenees-orientales.gouv.fr/Politiques-publiques/Environnement-eau-risques-naturels-et-technologiques/Risques-naturels-et-technologiques/Les-risques-naturels/Risque-incendie-de-foret>

Mouvement de terrain :

- Risque de glissement, d'éboulement, d'effondrement ou de coulée de terrain :

http://www.georisques.gouv.fr/connaître_les_risques_pres_de_chez_soi/ma_commune_face_aux_risques/rapport?codeInsee=66215

- Mouvements différentiels de terrain lié au phénomène de retrait gonflement des argiles :

<https://www.georisques.gouv.fr/dossiers/argiles/donnees#/dpt/66/com/66215>

Date d'élaboration de la présente fiche :

19 juin 2020

PRÉFET DES PYRÉNÉES-ORIENTALES

**Direction Départementale
des Territoires et de la Mer**
Service Eau et Risques

Unité Prévention des risques

Dossier suivi par :
Magali GANIER

☎ : 04.68.38.10.54
📠 : 04.68.38.10.59
✉ : magali.ganier
@pyrenees-orientales.gouv.fr

Perpignan, le **30 JUIN 2020**

ARRÊTÉ PRÉFECTORAL n°DDTM/SER/2020/182-0018

relatif à l'élaboration de l'état des risques naturels et technologiques majeurs de biens immobiliers sur la commune de Trilla

LE PRÉFET DES PYRÉNÉES-ORIENTALES
Chevalier de la Légion d'Honneur,
Chevalier de l'Ordre national du Mérite,

VU le code général des collectivités territoriales ;

VU le code de l'environnement, notamment les articles L 125-5 et R 125-23 à R 125-27 ;

VU le décret n° 2010-1254 du 22 octobre 2010 relatif à la prévention du risque sismique ;

VU le décret n° 2010-1255 du 22 octobre 2010 portant délimitation des zones de sismicité du territoire français ;

VU l'arrêté du 27 juin 2018 portant délimitation des zones à potentiel radon du territoire français ;

VU l'arrêté préfectoral n°DDTM/SER/2019365-0002 du 31/12/2019 fixant la liste des communes soumises à l'obligation d'information prévue à l'article L 125-5 du code de l'environnement ;

SUR proposition de Monsieur le Directeur départemental des territoires et de la mer ;

ARRÊTE

Article 1 :

Les documents nécessaires à l'élaboration de l'état des risques pour l'information des acquéreurs et des locataires de biens immobiliers situés sur la commune **de Trilla** comprend la mention des risques naturels et technologiques pris en compte, la cartographie des zones exposées, l'intitulé des documents auxquels le vendeur ou le bailleur peut se référer, le lien internet de la liste actualisée des arrêtés ayant porté reconnaissance de l'état de catastrophe naturelle ou technologique et le niveau de sismicité réglementaire attaché à la commune.

Il est librement consultable en mairie **de Trilla**, à la Direction départementale des territoires et de la mer des Pyrénées-Orientales (DDTM) et accessible depuis le site internet des services de l'État dans le département à l'adresse suivante :

<http://www.pyrenees-orientales.gouv.fr/Politiques-publiques/Environnement-eau-risques-naturels-et-technologiques/Risques-naturels-et-technologiques/Information-des-Acquereurs-et-des-Locataires-IAL/Dossier-communal-d-information>

Le document communal d'information sera mis à jour au regard des conditions mentionnées à l'article L 125-5 du code de l'environnement.

Article 2 :

Une copie du présent arrêté et du document communal d'information qui lui est annexé est adressée au maire de la commune **de Trilla** et à la Chambre départementale des notaires.

Le présent arrêté sera affiché en mairie. L'affichage en mairie est justifié par un certificat d'affichage du maire transmis à la DDTM des Pyrénées-Orientales – Service Eau et Risques – Prévention des risques naturels – 2 rue Jean Richepin – BP 50909 – 66020 PERPIGNAN CEDEX.

Le présent arrêté est publié au recueil des actes administratifs de l'État dans le département et fera l'objet d'un avis de publication dans le journal L'Indépendant.

Article 3 :

Monsieur le Secrétaire Général de Préfecture, Messieurs les Sous-préfets, Monsieur le Maire et Monsieur le Directeur départemental des territoires et de la mer sont chargés, chacun en ce qui le concerne, de l'exécution du présent arrêté.

Le Préfet
Philippe CHOPIN





PRÉFECTURE DES PYRÉNÉES-ORIENTALES

FICHE SYNTHÉTIQUE COMMUNALE POUR LE RENSEIGNEMENT DE L'INFORMATION ACQUÉREUR-LOCATAIRE

Code postal : Commune de Code INSEE :

1. Annexe à l'arrêté préfectoral

DDTM/SER/2020182-0018 du mis à jour le

2. Situation de la commune au regard d'un ou plusieurs plans de prévention de risques naturels prévisibles [PPRN]

La commune est concernée par le périmètre d'un PPR N oui non

date aléa

Le règlement du PPRN comprend des prescriptions de travaux oui non

Confer le règlement du PPR (pas de mesures de réduction de la vulnérabilité des biens existants)

Les documents de référence sont :

Consultable sur Internet
Dossier départemental des risques majeurs (DDRM)
<http://www.pyrenees-orientales.gouv.fr/Politiques-publiques/Environnement-eau-risques-naturels-et-technologiques/Risques-naturels-et-technologiques/Le-DDRM-des-Pyrenees-Orientales>

La commune est concernée par le périmètre d'un autre PPR N oui non

date aléa

Le règlement du PPRN comprend des prescriptions de travaux oui non

Confer le règlement du PPR (pas de mesures de réduction de la vulnérabilité des biens existants)

Les documents de référence sont :

Consultable sur Internet

3. Situation de la commune au regard d'un plan de prévention des risques miniers [PPRM]

La commune est concernée par le périmètre d'un PPR M oui non

date aléa

Le règlement du PPR M comprend des prescriptions de travaux oui non

Confer le règlement du PPR M (pas de mesures de réduction de la vulnérabilité des biens existants)

Les documents de référence sont :

Consultable sur Internet

4. Situation de la commune au regard d'un plan de prévention de risques technologiques [PPRT]

La commune est concernée par le périmètre d'un PPR T oui non

date effet

Le règlement du PPRT comprend des prescriptions de travaux oui non

Confer le règlement du PPR T (pas de mesures de réduction de la vulnérabilité des biens existants)

Les documents de référence sont :

Consultable sur Internet

5. Situation de la commune au regard du zonage réglementaire pour la prise en compte de la sismicité

La commune est située dans une zone de sismicité classée

zone 1

Très faible

zone 2

Faible

zone 3

Modérée

zone 4

Moyenne

zone 5

Forte

Article D 563-8-1 sur la répartition des communes entre les cinq zones de sismicité disponible sur le site internet :

https://www.legifrance.gouv.fr/affichCodeArticle.do?sessionId=D6116E9F001FF892353CD4562814C1CA.tplgr21s_1?idArticle=LEGIARTI000030066108&cidTexte=LEGITEXT00006074220&categorieLien=id&dateTexte=

Carte de zonage du BRGM disponible sur le site internet de l'État dans les Pyrénées-Orientales :

<http://www.pyrenees-orientales.gouv.fr/Politiques-publiques/Environnement-eau-risques-naturels-et-technologiques/Risques-naturels-et-technologiques/Les-risques-naturels/Risque-sismique>

6. Situation de l'immeuble au regard du zonage réglementaire à potentiel radon

L'immeuble se situe dans une commune à potentiel radon classée en niveau 3

oui

non

Cartographie du potentiel radon par commune consultable sur le site : <https://www.irsn.fr/FR/connaissances/Environnement/expertises-radioactivite-naturelle/radon/Pages/5-cartographie-potentiel-radon-commune.aspx>

Arrêté du 27 juin 2018 portant délimitation des zones à potentiel radon du territoire français disponible sur le site :

<https://www.legifrance.gouv.fr/affichTexte.do?cidTexte=JORFTEXT000037131346&categorieLien=id>

7. Information relative à la pollution de sols

Le terrain est situé en secteur d'information sur les sols (SIS)

oui

non

Aucun secteur d'information sur les sols (SIS) n'a été arrêté dans le département des Pyrénées-orientales

Les SIS sont en cours de consultation dans les Pyrénées-Orientales.

Site de référence : <http://www.georisques.gouv.fr/dossiers/pollution-des-sols-sis-et-anciens-sites-industriels>

8. Arrêtés portant ou ayant porté reconnaissance de l'état de catastrophe naturelle ou technologique

La commune est concernée depuis 1982 par un ou plusieurs arrêtés

Ces données sont disponibles sur le site : http://www.georisques.gouv.fr/connaitre_les_risques_pres_de_chez_soil_ma_commune_face_aux_risques/rapport?codeInsee=66216

Pièces complémentaires

9. Cartographie et autres documents

Extraits de documents ou de dossiers permettant la localisation des immeubles au regard des risques encourus

Cartographie directive inondation

<http://www.pyrenees-orientales.gouv.fr/Politiques-publiques/Environnement-eau-risques-naturels-et-technologiques/Risques-naturels-et-technologiques/Directive-Inondations>

Atlas des zones inondables :

<http://www.occitanie.developpement-durable.gouv.fr/les-atlas-departementaux-des-zones-inondables-adzi-r507.html>

10. Textes réglementaires

Disponibles sur le site Légifrance : <https://www.legifrance.gouv.fr/>

PPR = Plan de Prévention des Risques ; PER = Plan d'Exposition aux risques ; PSS= Plan des surfaces submersibles ; R III-3 = cartographie des risques selon la procédure R11-3 du code de l'Urbanisme

Autres risques connus à ce jour sur la commune

Le dossier de transmission des informations aux maires sur les risques majeurs pouvant concerner la commune est consultable sur internet à l'adresse suivante :

<http://www.pyrenees-orientales.gouv.fr/Politiques-publiques/Environnement-eau-risques-naturels-et-technologiques/Risques-naturels-et-technologiques/Transmission-des-informations-aux-maires-TIM>

Les éléments d'informations concernant les risques pouvant intéresser la commune sont également disponibles aux adresses suivantes :

Incendie de forêt :

- La commune est concernée par un risque de feux de forêt

<http://www.pyrenees-orientales.gouv.fr/Politiques-publiques/Environnement-eau-risques-naturels-et-technologiques/Risques-naturels-et-technologiques/Les-risques-naturels/Risque-incendie-de-foret>

Mouvement de terrain :

- Risque de glissement, d'éboulement, d'effondrement ou de coulée de terrain :

http://www.georisques.gouv.fr/connaître_les_risques_pres_de_chez_soi/ma_commune_face_aux_risques/rapport?codeInsee=66216

- Mouvements différentiels de terrain lié au phénomène de retrait gonflement des argiles :

<https://www.georisques.gouv.fr/dossiers/argiles/donnees#/dpt/66/com/66216>

Date d'élaboration de la présente fiche :

19 juin 2020

PRÉFET DES PYRÉNÉES-ORIENTALES

**Direction Départementale
des Territoires et de la Mer**
Service Eau et Risques

Unité Prévention des risques

Dossier suivi par :
Magali GANIER

☎ : 04.68.38.10.54
☎ : 04.68.38.10.59
✉ : magali.ganier
@pyrenees-orientales.gouv.fr

Perpignan, le **30 JUIN 2020**

ARRÊTÉ PRÉFECTORAL n°DDTM/SER/2020/182-0019

relatif à l'élaboration de l'état des risques naturels et technologiques majeurs de biens immobiliers sur la commune de Trouillas

LE PRÉFET DES PYRÉNÉES-ORIENTALES
Chevalier de la Légion d'Honneur,
Chevalier de l'Ordre national du Mérite,

VU le code général des collectivités territoriales ;

VU le code de l'environnement, notamment les articles L 125-5 et R 125-23 à R 125-27 ;

VU le décret n° 2010-1254 du 22 octobre 2010 relatif à la prévention du risque sismique ;

VU le décret n° 2010-1255 du 22 octobre 2010 portant délimitation des zones de sismicité du territoire français ;

VU l'arrêté du 27 juin 2018 portant délimitation des zones à potentiel radon du territoire français ;

VU l'arrêté préfectoral n°DDTM/SER/2019365-0002 du 31/12/2019 fixant la liste des communes soumises à l'obligation d'information prévue à l'article L 125-5 du code de l'environnement ;

VU le porter à connaissance relatif aux règles de gestion du risque inondation ;

SUR proposition de Monsieur le Directeur départemental des territoires et de la mer ;

ARRÊTE

Article 1 :

Les documents nécessaires à l'élaboration de l'état des risques pour l'information des acquéreurs et des locataires de biens immobiliers situés sur la commune **de Trouillas** comprend la mention des risques naturels et technologiques pris en compte, la cartographie des zones exposées, l'intitulé des documents auxquels le vendeur ou le bailleur peut se référer, le lien internet de la liste actualisée des arrêtés ayant porté reconnaissance de l'état de catastrophe naturelle ou technologique et le niveau de sismicité réglementaire attaché à la commune.

Il est librement consultable en mairie **de Trouillas**, à la Direction départementale des territoires et de la mer des Pyrénées-Orientales (DDTM) et accessible depuis le site internet des services de l'État dans le département à l'adresse suivante :

<http://www.pyrenees-orientales.gouv.fr/Politiques-publiques/Environnement-eau-risques-naturels-et-technologiques/Risques-naturels-et-technologiques/Information-des-Acquereurs-et-des-Locataires-IAL/Dossier-communal-d-information>

Le document communal d'information sera mis à jour au regard des conditions mentionnées à l'article L 125-5 du code de l'environnement.

Article 2 :

Une copie du présent arrêté et du document communal d'information qui lui est annexé est adressée au maire de la commune **de Trouillas** et à la Chambre départementale des notaires.

Le présent arrêté sera affiché en mairie. L'affichage en mairie est justifié par un certificat d'affichage du maire transmis à la DDTM des Pyrénées-Orientales – Service Eau et Risques – Prévention des risques naturels – 2 rue Jean Richepin – BP 50909 – 66020 PERPIGNAN CEDEX.

Le présent arrêté est publié au recueil des actes administratifs de l'État dans le département et fera l'objet d'un avis de publication dans le journal L'Indépendant.

Article 3 :

Monsieur le Secrétaire Général de Préfecture, Messieurs les Sous-préfets, Monsieur le Maire et Monsieur le Directeur départemental des territoires et de la mer sont chargés, chacun en ce qui le concerne, de l'exécution du présent arrêté.

Le Préfet
Philippe CHOPIN





PRÉFECTURE DES PYRÉNÉES-ORIENTALES

FICHE SYNTHÉTIQUE COMMUNALE POUR LE RENSEIGNEMENT DE L'INFORMATION ACQUÉREUR-LOCATAIRE

Code postal : Commune de Code INSEE :

1. Annexe à l'arrêté préfectoral

du mis à jour le

2. Situation de la commune au regard d'un ou plusieurs plans de prévention de risques naturels prévisibles [PPRN]

La commune est concernée par le périmètre d'un PPR N oui non

PPR approuvé date aléa Inondation + Mouvement de terrain

Le règlement du PPRN comprend des prescriptions de travaux oui non

Confer le règlement du PPR (pas de mesures de réduction de la vulnérabilité des biens existants)

Les documents de référence sont :

PPR (rapport de présentation, règlement, carte du zonage réglementaire, carte des aléas)

<http://www.pyrenees-orientales.gouv.fr/Politiques-publiques/Environnement-eau-risques-naturels-et-technologiques/Risques-naturels-et-technologiques/IAL-Information-Acquereurs-Locataires/Dossier-communal-d-information/TROUILLAS>

Consultable sur Internet

Dossier départemental des risques majeurs (DDRM)

<http://www.pyrenees-orientales.gouv.fr/Politiques-publiques/Environnement-eau-risques-naturels-et-technologiques/Risques-naturels-et-technologiques/Le-DDRM-des-Pyrenees-Orientales>

La commune est concernée par le périmètre d'un autre PPR N oui non

date aléa

Le règlement du PPRN comprend des prescriptions de travaux oui non

Confer le règlement du PPR (pas de mesures de réduction de la vulnérabilité des biens existants)

Les documents de référence sont :

Consultable sur Internet

3. Situation de la commune au regard d'un plan de prévention des risques miniers [PPRM]

La commune est concernée par le périmètre d'un PPR M oui non

date aléa

Le règlement du PPR M comprend des prescriptions de travaux oui non

Confer le règlement du PPR M (pas de mesures de réduction de la vulnérabilité des biens existants)

Les documents de référence sont :

Consultable sur Internet

4. Situation de la commune au regard d'un plan de prévention de risques technologiques [PPRT]

La commune est concernée par le périmètre d'un PPR T oui non

date effet

Le règlement du PPRT comprend des prescriptions de travaux oui non

Confer le règlement du PPR T (pas de mesures de réduction de la vulnérabilité des biens existants)

Les documents de référence sont :

Consultable sur Internet

5. Situation de la commune au regard du zonage réglementaire pour la prise en compte de la sismicité

La commune est située dans une zone de sismicité classée

zone 1

Très faible

zone 2

Faible

zone 3

Modérée

zone 4

Moyenne

zone 5

Forte

Article D 563-8-1 sur la répartition des communes entre les cinq zones de sismicité disponible sur le site internet :

https://www.legifrance.gouv.fr/affichCodeArticle.do?sessionId=D6116E9F001FF892353CD4562814C1CA.tplgfr21s_1?idArticle=LEGIARTI000030066108&cidTexte=LEGITEXT000006074220&categorieLien=id&dateTexte=

Carte de zonage du BRGM disponible sur le site internet de l'État dans les Pyrénées-Orientales :

<http://www.pyrenees-orientales.gouv.fr/Politiques-publiques/Environnement-eau-risques-naturels-et-technologiques/Risques-naturels-et-technologiques/Les-risques-naturels/Risque-sismique>

6. Situation de l'immeuble au regard du zonage réglementaire à potentiel radon

L'immeuble se situe dans une commune à potentiel radon classée en niveau 3

oui

non

Cartographie du potentiel radon par commune consultable sur le site : <https://www.irsn.fr/FR/connaissances/Environnement/expertises-radioactivite-naturelle/radon/Pages/5-cartographie-potentiel-radon-commune.aspx>

Arrêté du 27 juin 2018 portant délimitation des zones à potentiel radon du territoire français disponible sur le site :

<https://www.legifrance.gouv.fr/affichTexte.do?cidTexte=JORFTEXT000037131346&categorieLien=id>

7. Information relative à la pollution de sols

Le terrain est situé en secteur d'information sur les sols (SIS)

oui

non

Aucun secteur d'information sur les sols (SIS) n'a été arrêté dans le département des Pyrénées-orientales

Les SIS sont en cours de consultation dans les Pyrénées-Orientales.

Site de référence : <http://www.georisques.gouv.fr/dossiers/pollution-des-sols-sis-et-anciens-sites-industriels>

8. Arrêtés portant ou ayant porté reconnaissance de l'état de catastrophe naturelle ou technologique

La commune est concernée depuis 1982 par un ou plusieurs arrêtés

Ces données sont disponibles sur le site : http://www.georisques.gouv.fr/connaître_les_risques_pres_de_chez_soi/ma_commune_face_aux_risques/rapport?codeInsee=66217

Pièces complémentaires

9. Cartographie et autres documents

Extraits de documents ou de dossiers permettant la localisation des immeubles au regard des risques encourus

Porter à connaissance (PàC) du 11 juillet 2019 relatif aux règles de gestion du risque inondation et aux cartographies communales de synthèse des risques d'inondation :

Consultable sur le site internet de l'État dans les Pyrénées-Orientales :

<http://www.pyrenees-orientales.gouv.fr/Politiques-publiques/Environnement-eau-risques-naturels-et-technologiques/Risques-naturels-et-technologiques/Porters-a-connaissance/Le-risque-inondation>

Ce PàC intègre l'aléa du PPR, la cartographie directive inondation et l'atlas des zones inondables

Cartographie directive inondation

<http://www.pyrenees-orientales.gouv.fr/Politiques-publiques/Environnement-eau-risques-naturels-et-technologiques/Risques-naturels-et-technologiques/Directive-Inondations>

Atlas des zones inondables :

<http://www.occitanie.developpement-durable.gouv.fr/les-atlas-departementaux-des-zones-inondables-adzi-r507.html>

10. Textes réglementaires

Disponibles sur le site Légifrance : <https://www.legifrance.gouv.fr/>

Autres risques connus à ce jour sur la commune

Le dossier de transmission des informations aux maires sur les risques majeurs pouvant concerner la commune est consultable sur internet à l'adresse suivante :

<http://www.pyrenees-orientales.gouv.fr/Politiques-publiques/Environnement-eau-risques-naturels-et-technologiques/Risques-naturels-et-technologiques/Transmission-des-informations-aux-maires-TIM>

Les éléments d'informations concernant les risques pouvant intéresser la commune sont également disponibles aux adresses suivantes :

Transport de matières dangereuses :

- Risque de transport de matières dangereuses :

<http://www.pyrenees-orientales.gouv.fr/Politiques-publiques/Environnement-eau-risques-naturels-et-technologiques/Risques-naturels-et-technologiques/Les-risques-technologiques/Transport-de-matieres-dangereuses>

Mouvement de terrain :

- Risque de glissement, d'éboulement, d'effondrement ou de coulée de terrain :

http://www.georisques.gouv.fr/connaitre_les_risques_pres_de_chez_soi/ma_commune_face_aux_risques/rapport?codeInsee=66217

- Mouvements différentiels de terrain lié au phénomène de retrait gonflement des argiles :

<https://www.georisques.gouv.fr/dossiers/argiles/donnees#/dpt/66/com/66217>

Date d'élaboration de la présente fiche :

19 juin 2020

PRÉFET DES PYRÉNÉES-ORIENTALES

**Direction Départementale
des Territoires et de la Mer**
Service Eau et Risques

Unité Prévention des risques

Dossier suivi par :
Magali GANIER

☎ : 04.68.38.10.54
📠 : 04.68.38.10.59
✉ : magali.ganier
@pyrenees-orientales.gouv.fr

Perpignan, le **30 JUIN 2020**

ARRÊTÉ PRÉFECTORAL n°DDTM/SER/2020/182-0020

relatif à l'élaboration de l'état des risques naturels et technologiques majeurs de biens immobiliers sur la commune d'Ur

LE PRÉFET DES PYRÉNÉES-ORIENTALES
Chevalier de la Légion d'Honneur,
Chevalier de l'Ordre national du Mérite,

VU le code général des collectivités territoriales ;

VU le code de l'environnement, notamment les articles L 125-5 et R 125-23 à R 125-27 ;

VU le décret n° 2010-1254 du 22 octobre 2010 relatif à la prévention du risque sismique ;

VU le décret n° 2010-1255 du 22 octobre 2010 portant délimitation des zones de sismicité du territoire français ;

VU l'arrêté du 27 juin 2018 portant délimitation des zones à potentiel radon du territoire français ;

VU l'arrêté préfectoral n°DDTM/SER/2019365-0002 du 31/12/2019 fixant la liste des communes soumises à l'obligation d'information prévue à l'article L 125-5 du code de l'environnement ;

SUR proposition de Monsieur le Directeur départemental des territoires et de la mer ;

ARRÊTE

Article 1 :

Les documents nécessaires à l'élaboration de l'état des risques pour l'information des acquéreurs et des locataires de biens immobiliers situés sur la commune **d'Ur** comprend la mention des risques naturels et technologiques pris en compte, la cartographie des zones exposées, l'intitulé des documents auxquels le vendeur ou le bailleur peut se référer, le lien internet de la liste actualisée des arrêtés ayant porté reconnaissance de l'état de catastrophe naturelle ou technologique et le niveau de sismicité réglementaire attaché à la commune.

Il est librement consultable en mairie **d'Ur**, à la Direction départementale des territoires et de la mer des Pyrénées-Orientales (DDTM) et accessible depuis le site internet des services de l'État dans le département à l'adresse suivante :

<http://www.pyrenees-orientales.gouv.fr/Politiques-publiques/Environnement-eau-risques-naturels-et-technologiques/Risques-naturels-et-technologiques/Information-des-Acquereurs-et-des-Locataires-IAL/Dossier-communal-d-information>

Le document communal d'information sera mis à jour au regard des conditions mentionnées à l'article L 125-5 du code de l'environnement.

Article 2 :

Une copie du présent arrêté et du document communal d'information qui lui est annexé est adressée au maire de la commune **d'Ur** et à la Chambre départementale des notaires.

Le présent arrêté sera affiché en mairie. L'affichage en mairie est justifié par un certificat d'affichage du maire transmis à la DDTM des Pyrénées-Orientales – Service Eau et Risques – Prévention des risques naturels – 2 rue Jean Richepin – BP 50909 – 66020 PERPIGNAN CEDEX.

Le présent arrêté est publié au recueil des actes administratifs de l'État dans le département et fera l'objet d'un avis de publication dans le journal L'Indépendant.

Article 3 :

Monsieur le Secrétaire Général de Préfecture, Messieurs les Sous-préfets, Monsieur le Maire et Monsieur le Directeur départemental des territoires et de la mer sont chargés, chacun en ce qui le concerne, de l'exécution du présent arrêté.

Le Préfet
Philippe CHOPIN





PRÉFECTURE DES PYRÉNÉES-ORIENTALES

FICHE SYNTHÉTIQUE COMMUNALE POUR LE RENSEIGNEMENT DE L'INFORMATION ACQUÉREUR-LOCATAIRE

Code postal : Commune de Code INSEE :

1. Annexe à l'arrêté préfectoral

DDTM/SER/2020182-0020 du mis à jour le

2. Situation de la commune au regard d'un ou plusieurs plans de prévention de risques naturels prévisibles [PPRN]

La commune est concernée par le périmètre d'un PPR N oui non

date aléa

Le règlement du PPRN comprend des prescriptions de travaux oui non

Confer le règlement du PPR (pas de mesures de réduction de la vulnérabilité des biens existants)

Les documents de référence sont :

Consultable sur Internet

Dossier départemental des risques majeurs (DDRM)

<http://www.pyrenees-orientales.gouv.fr/Politiques-publiques/Environnement-eau-risques-naturels-et-technologiques/Risques-naturels-et-technologiques/Le-DDRM-des-Pyrenees-Orientales>

La commune est concernée par le périmètre d'un autre PPR N oui non

date aléa

Le règlement du PPRN comprend des prescriptions de travaux oui non

Confer le règlement du PPR (pas de mesures de réduction de la vulnérabilité des biens existants)

Les documents de référence sont :

Consultable sur Internet

3. Situation de la commune au regard d'un plan de prévention des risques miniers [PPRM]

La commune est concernée par le périmètre d'un PPR M oui non

date aléa

Le règlement du PPR M comprend des prescriptions de travaux oui non

Confer le règlement du PPR M (pas de mesures de réduction de la vulnérabilité des biens existants)

Les documents de référence sont :

Consultable sur Internet

4. Situation de la commune au regard d'un plan de prévention de risques technologiques [PPRT]

La commune est concernée par le périmètre d'un PPR T oui non

date effet

Le règlement du PPRT comprend des prescriptions de travaux oui non

Confer le règlement du PPR T (pas de mesures de réduction de la vulnérabilité des biens existants)

Les documents de référence sont :

Consultable sur Internet

5. Situation de la commune au regard du zonage réglementaire pour la prise en compte de la sismicité

La commune est située dans une zone de sismicité classée

zone 1 zone 2 zone 3 zone 4 zone 5
Très faible Faible Modérée Moyenne Forte

Article D 563-8-1 sur la répartition des communes entre les cinq zones de sismicité disponible sur le site internet : https://www.legifrance.gouv.fr/affichCodeArticle.do?sessionId=D6116E9F001FF892353CD4562814C1CA.tplgfr21s_1?idArticle=LEGIARTI000030066108&cidTexte=LEGITEXT000006074220&categorieLien=id&dateTexte=

Carte de zonage du BRGM disponible sur le site internet de l'État dans les Pyrénées-Orientales :

<http://www.pyrenees-orientales.gouv.fr/Politiques-publiques/Environnement-eau-risques-naturels-et-technologiques/Risques-naturels-et-technologiques/Les-risques-naturels/Risque-sismique>

6. Situation de l'immeuble au regard du zonage réglementaire à potentiel radon

L'immeuble se situe dans une commune à potentiel radon classée en niveau 3 oui non

Cartographie du potentiel radon par commune consultable sur le site : <https://www.irsn.fr/FR/connaissances/Environnement/expertises-radioactivite-naturelle/radon/Pages/5-cartographie-potentiel-radon-commune.aspx>

Arrêté du 27 juin 2018 portant délimitation des zones à potentiel radon du territoire français disponible sur le site :

<https://www.legifrance.gouv.fr/affichTexte.do?cidTexte=JORFTEXT000037131346&categorieLien=id>

7. Information relative à la pollution de sols

Le terrain est situé en secteur d'information sur les sols (SIS) oui non

Aucun secteur d'information sur les sols (SIS) n'a été arrêté dans le département des Pyrénées-orientales

Les SIS sont en cours de consultation dans les Pyrénées-Orientales.

Site de référence : <http://www.georisques.gouv.fr/dossiers/pollution-des-sols-sis-et-anciens-sites-industriels>

8. Arrêtés portant ou ayant porté reconnaissance de l'état de catastrophe naturelle ou technologique

La commune est concernée depuis 1982 par un ou plusieurs arrêtés

Ces données sont disponibles sur le site : http://www.georisques.gouv.fr/connaitre_les_risques_pres_de_chez_soil_ma_commune_face_aux_risques/rapport?codeInsee=66218

Pièces complémentaires

9. Cartographie et autres documents

Extraits de documents ou de dossiers permettant la localisation des immeubles au regard des risques encourus

Cartographie directive inondation

<http://www.pyrenees-orientales.gouv.fr/Politiques-publiques/Environnement-eau-risques-naturels-et-technologiques/Risques-naturels-et-technologiques/Directive-Inondations>

Atlas des zones inondables :

<http://www.occitanie.developpement-durable.gouv.fr/les-atlas-departementaux-des-zones-inondables-adzi-r507.html>

10. Textes réglementaires

Disponibles sur le site Légifrance : <https://www.legifrance.gouv.fr/>

PPR = Plan de Prévention des Risques ; PER = Plan d'Exposition aux risques ; PSS= Plan des surfaces submersibles ; R III-3 = cartographie des risques selon la procédure R11-3 du code de l'Urbanisme

Autres risques connus à ce jour sur la commune

Le dossier de transmission des informations aux maires sur les risques majeurs pouvant concerner la commune est consultable sur internet à l'adresse suivante :

<http://www.pyrenees-orientales.gouv.fr/Politiques-publiques/Environnement-eau-risques-naturels-et-technologiques/Risques-naturels-et-technologiques/Transmission-des-informations-aux-maires-TIM>

Les éléments d'informations concernant les risques pouvant intéresser la commune sont également disponibles aux adresses suivantes :

Incendie de forêt :

- La commune est concernée par un risque de feux de forêt

<http://www.pyrenees-orientales.gouv.fr/Politiques-publiques/Environnement-eau-risques-naturels-et-technologiques/Risques-naturels-et-technologiques/Les-risques-naturels/Risque-incendie-de-foret>

Transport de matières dangereuses et risque de rupture de barrage :

- Risque de transport de matières dangereuses :

<http://www.pyrenees-orientales.gouv.fr/Politiques-publiques/Environnement-eau-risques-naturels-et-technologiques/Risques-naturels-et-technologiques/Les-risques-technologiques/Transport-de-matieres-dangereuses>

- Risque de rupture de barrage :

<http://www.pyrenees-orientales.gouv.fr/Politiques-publiques/Environnement-eau-risques-naturels-et-technologiques/Risques-naturels-et-technologiques/Les-risques-technologiques/Rupture-de-barrage>

Mouvement de terrain :

- Risque de glissement, d'éboulement, d'effondrement ou de coulée de terrain :

http://www.georisques.gouv.fr/connaitre_les_risques_pres_de_chez_so/ma_commune_face_aux_risques/rapport?codeInsee=66218

- Mouvements différentiels de terrain lié au phénomène de retrait gonflement des argiles :

<https://www.georisques.gouv.fr/dossiers/argiles/donnees#/dpt/66/com/66218>

Date d'élaboration de la présente fiche :

19 juin 2020

2020-2025



OPERATION DE REVITALISATION DES ASPRES / THUIR – VILLE CENTRE

CONVENTION DE PARTENARIAT VALANT OPAH

COMMUNAUTE DE COMMUNES DES ASPRES

La Convention ORT est établie :

ENTRE

- La Commune de Thuir représentée par son maire, René OLIVE ;
- La Communauté de Communes des Aspres représentée par son 1^{er} vice-président Rémy ATTARD ;

Ci-après, les « Collectivités bénéficiaires » ;

ET

- L'Etat représenté par M. Philippe CHOPIN, Préfet des Pyrénées-Orientales
- L'Agence Nationale de l'Habitat représentée par M. le Directeur Départemental des Territoires,
- Le Conseil Départemental des Pyrénées-Orientales représenté par Mme Hermeline MALHERBE, sa Présidente,

Ci-après, les « Partenaires financeurs » d'autre part,

Il est convenu ce qui suit.

Vu le code de la construction et de l'habitation, notamment ses articles L. 303-1, L. 321-1 et suivants, R. 321-1 et suivants,

Vu le règlement général de l'Agence nationale de l'habitat,

Vu la circulaire n°2002-68/UHC/IUH4/26 relative aux opérations programmées d'amélioration de l'habitat et au programme d'intérêt général, en date du 8 novembre 2002,

Vu la Circulaire du 4 février 2019 relative à l'accompagnement par l'Etat des projets d'aménagement des territoires, en faveur des Opérations de Revitalisation de territoire (ORT),

Vu la délibération de la Commission permanente du Conseil Départemental en date du

Vu la délibération du Conseil Communautaire de la Communauté de Communes des Aspres, maître d'ouvrage de l'opération, en date du 19 Février 2020, autorisant la signature de la présente convention,

Vu la délibération du Conseil Municipal de la Commune de Thuir en date du 6 juin 2018 approuvant le projet de revitalisation du cœur de ville de Thuir,

Vu l'avis de la Commission Locale d'Amélioration de l'Habitat des Pyrénées-Orientales, en application de l'article R. 321-10 du code de la construction et de l'habitation, en date du

TABLE DES MATIERES

Préambule.....	3
Article 1 – Objet, périmètre	3
1.1 Objet	3
1.2 Périmètres	3
Article 2 – Contexte	5
2.1 Présentation détaillée du territoire des Aspres	5
2.2 Présentation détaillée de la ville-centre du territoire des Aspres : Thuir	7
2.3 Synthèse du diagnostic	9
Article 3 – Les enjeux de la stratégie de développement et de valorisation	9
3.1 Enjeux	9
3.2 Objectifs.....	10
Article 4 – Le Projet de développement et de valorisation.....	11
4.1 Axe stratégique 1 : Qualification du cadre de vie	11
4.2 Axe Stratégique 2 : Habitat – densification, lutte contre la vacance et la précarité énergétique	11
4.3 Axe stratégique 3 : Maintien et développement des commerces en cœur de ville	12
4.4 Axe stratégique 4 : Structuration de l’offre de tourisme.....	12
Article 5 – Le Plan d’actions	12
Article 6 – Financements de l’opération	30
6.1 Financements de l’ANAH.....	30
6.2 Financements de l’Etat	30
6.3 Financements du Département	31
6.4 Financements de la communauté de communes des Aspres.....	31
6.5 Financements de la commune de Thuir	31
Article 7 – Pilotage, animation et évaluation de l’opération	32
7.1 Pilotage de l’opération	32
7.2 Suivi-animation	32
7.3 Evaluation de l’opération et suivi des actions engagées	33
Article 8 – Communication et concertation.....	33
Article 9 – Durée de la convention	34
Article 10 – Révision et/ou résiliation de la convention.....	35

PRÉAMBULE

La communauté de communes des Aspres a procédé au renouvellement de son projet de territoire pour la période 2014/2020. Ce projet comporte 4 axes stratégiques qui se déclinent en objectifs, parmi lesquels, la volonté d'agir en faveur de la dynamisation et l'attractivité du bourg-centre.

Simultanément, la ville de Thuir – ville centre de la communauté – a entrepris l'élaboration d'un Projet Global de Redynamisation qui s'est appuyé sur la concertation organisée dans le cadre de l'élaboration de l'Agenda 21 des Aspres et repose sur un état des lieux, l'élaboration d'une stratégie locale et la mise en œuvre d'un plan d'actions.

Le programme, coconstruit dans le cadre d'un partenariat ville centre-communauté de communes a fait l'objet d'une délibération des conseils municipal et communautaire dès 2016. Il a également été contractualisé avec la Région Occitanie et le Département des Pyrénées-Orientales au titre de l'appel à projet « bourg-centres ». Enfin, il est inscrit au contrat de ruralité du Pays Pyrénées-Méditerranée.

Initié dès 2016, ce *Projet Global de dynamisation du bourg-centre des Aspres : Ville de Thuir* présente un plan pluriannuel d'investissements pour des actions qui convergent vers un objectif majeur et prioritaire qui est celui de la revitalisation du centre historique de la ville centre. L'ensemble des opérations qui y figurent répondent précisément aux objectifs définis par le Gouvernement dans le cadre de l'appel à projet « cœur de ville » lancé en fin d'année 2017.

Ce plan d'action a fait l'objet d'une actualisation en 2019 afin de répondre aux objectifs communautaires en matière de développement du territoire et de s'inscrire dans le dispositif « Opération de Revitalisation de Territoire » (ORT).

ARTICLE 1 – OBJET, PÉRIMÈTRES

1.1. Objet

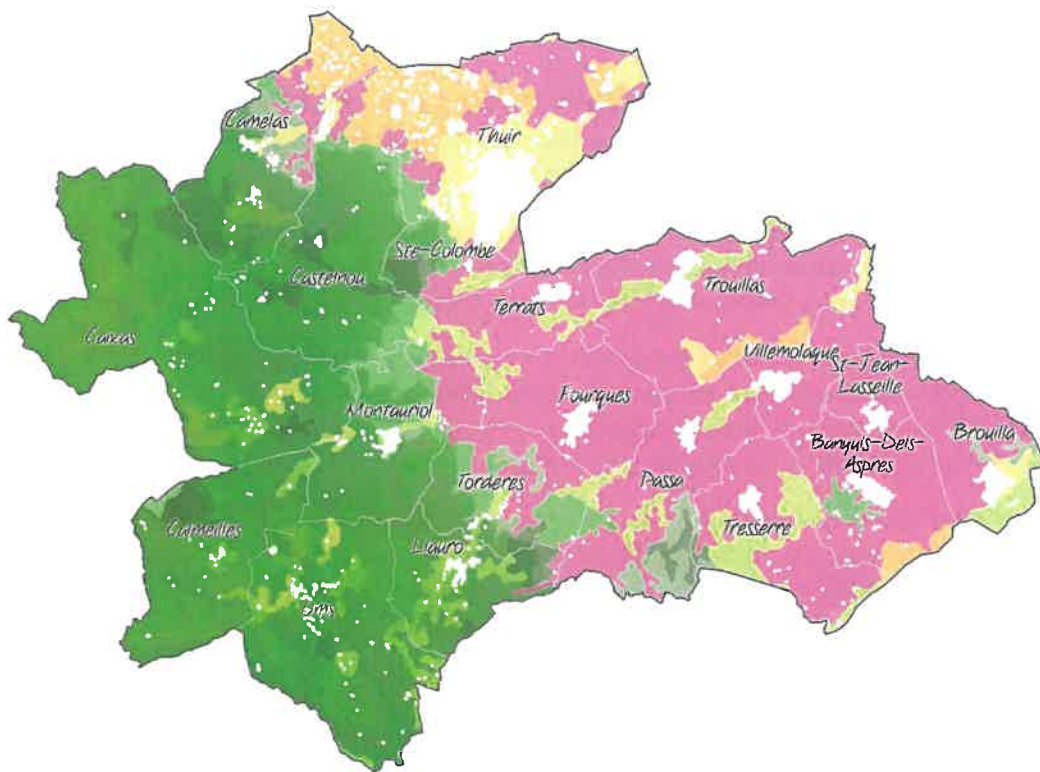
La Ville de Thuir, la Communauté de Communes des Aspres, l'État et l'Anah décident de réaliser l'opération de revitalisation du centre-bourg de Thuir et de développement du territoire de la Communauté de Communes des Aspres, et ainsi d'associer leurs moyens et leurs efforts pour réaliser cette opération.

1.2. Périmètres

Deux périmètres géographiques sont définis :

- le périmètre de l'opération de développement du territoire dans son ensemble:

A l'échelle de la Communauté de Communes des Aspres (19 communes – 21 349 hab.) : *Banyuls dels Aspres – Brouilla – Caixas – Calmeilles – Camélas – Castelnou – Fourques – Llauro – Montauriol – Oms – passa – Ste Colombe – St Jean Lasseille – Terrats – Thuir- Tordères – Tresserre – Trouillas – Villemolaque.*



- le périmètre de revitalisation du centre-bourg intégré à ce dernier :
Ciblé sur le centre-ville de Thuir

Secteur d'intervention ORT de Thuir



©IGN - BDORTHO®

ARTICLE 2 : CONTEXTE

2.1 Présentation détaillée du territoire des Aspres

Située au pied des premiers contreforts des Pyrénées, en Région Occitanie, dans le département des Pyrénées-Orientales, la **communauté des Aspres** se compose de 19 communes rurales pour 21 349 habitants sur un territoire de 232 km² dont le chef-lieu, Thuir (7 683 habitants) est le centre administratif et économique.

Sur le plan **démographique**, à l'échelle du SCOT Plaine du Roussillon, la communauté de communes des Aspres ne constitue pas un réservoir important. Seule la commune de Thuir se détache comme un pôle structurant au-delà du territoire des Aspres. Aucune des communes de la communauté de communes n'a connu de diminution de son nombre d'habitants au cours de la dernière décennie. Ce sont les communes de Brouilla, Saint-Jean Lasseille et de Calmeilles qui ont connu l'évolution démographique la plus importante, suivies de Fourques et Villemolaque.

Le pôle urbain de Thuir a une part de foyers imposés inférieure à celles des communes de son aire d'influence. La ville propose un parc de logements diversifiés (locatif, locatif social, petits logements) qui favorise la mixité sociale.

Le taux de chômage (au sens du recensement) des 15-64 ans s'élève sur le territoire des Aspres à 17.4% en 2016 contre 16.7% en 2013. Les femmes représentent 53% des chômeurs. Les 15-24 sont les plus touchés par le chômage.

L'**économie** du territoire repose sur l'activité agricole (caves coopératives, agriculture de pointe) et notamment la viticulture, complétée par le tourisme (patrimoine, paysages). Les Aspres sont également dotées d'une industrie agro-alimentaire performante (Pernod-Ricard à Thuir), d'un hôpital premier employeur de la vallée, de sociétés nationales (La Colas), et d'importantes carrières (Sainte-Colombe-de-la-Commanderie). Cependant, l'offre d'emplois reste faible sur le territoire (sauf à Thuir), alors que le bassin d'emplois de Perpignan à proximité capte la plupart des actifs de la Communauté de communes.

Le secteur « commerce, transport et services divers » est en 2010 le secteur comptant le plus d'établissements actifs sur le territoire de la CC des Aspres. Il est également le 2^{ème} secteur après le secteur « administration publique, enseignement, santé et action sociale » en termes de postes salariés.

Dans le domaine du **commerce** de proximité, la ville de Thuir constitue un « Pôle Structurant ». La disponibilité en **services** de proximité semble suivre la même tendance, avec une répartition principalement centrée sur Thuir et les communes de la plaine : Banyuls, Brouilla, Fourques, Montauriol, St Jean, Thuir, Trouillas, Villemolaque.

Sur le territoire de la CC des Aspres, seule la zone artisanale de Thuir est un pôle économique structurant au-delà du territoire de la communauté.

Depuis 2008, la Communauté de Communes des Aspres a acquis la compétence **tourisme** et s'est dotée d'un Office de Tourisme Intercommunal, dès le 1^{er} avril 2009, sous le statut d'association loi 1901. Il est chargé d'exploiter le nouveau circuit de visite et la boutique des Caves BYRRH, de développer et d'organiser le tourisme et les loisirs sur les 19 communes et d'en valoriser et promouvoir les composantes.

En matière **d'Habitat**, la Communauté de communes des Aspres présente des zones urbanisées clairement définies, organisées autour d'un cœur de village identifié pour chaque commune. A noter toutefois la forte présence d'une forme traditionnelle de bâtis dispersés spécifiques à la région : les « Mas ». A la fois siège d'exploitation agricole et habitation, ils constituent la base de l'entretien des paysages ruraux notamment sur le massif et dans les zones de plaine irriguées.

Dans le bassin de vie du Thuir, la part moyenne des propriétaires occupants se situe à environ 67%. Elle est de 58.4% pour la commune de Thuir, mais s'élève jusqu'à 80% dans les villages au sein desquels les parcours résidentiels sont de fait, fortement contraints.

Le parc de logement de la Communauté de communes des Aspres se compose de 10 538 logements (*Insee RP 2015*) :

- 8 726 résidences principales ;
- 885 logements occasionnels ou résidences secondaires ;
- 927 logements vacants.

Il s'agit majoritairement de maisons individuelles (82.2%), construites pour la plupart entre 1950 et 1990 (67.8%) et présentant des superficies élevées (40% des maisons ont plus de 5 pièces). Ces trois critères induisent nécessairement un parc énergivore. Il faut ici rappeler que la 1^{ère} réglementation thermique imposant des niveaux de consommations n'est entrée en vigueur qu'en 1975.

Les résidences principales sont généralement les cibles premières en termes de gisement d'économie d'énergie par la mobilisation de ses occupants.

Or sur le territoire, les résidences principales sont majoritairement occupées par leur propriétaire (67.4% des résidences principales). Ce constat est intéressant par le levier d'actions qu'il représente dans la démarche Plan Climat Air Energie du Territoire des Aspres. En effet, il est plus facile d'informer et de sensibiliser sur ce qui touche directement au confort et au budget personnel.

A noter que le taux de résidences secondaires sur la Communauté de communes des Aspres est de seulement 8.4% contre 29.1% sur l'ensemble du département. Or, il est plus difficile de mobiliser les populations qui ne résident pas à l'année sur le territoire, notamment en termes de rénovation énergétique des bâtiments.

Le chauffage électrique est privilégié par les habitants du territoire (53% des logements), suivi du chauffage bois (24%) et du gaz de ville (10%).

Le fioul est une source d'énergie encore très prisée en milieu rural (énergie parmi les moins chères) mais constitue un réel enjeu en termes de réduction des émissions de GES. La Loi de Transition Energétique cible d'ailleurs spécifiquement ce type d'équipement pour encourager les propriétaires à les remplacer par des sources moins carbonées.

A noter que l'usage du bois est très présent sur le territoire. Cette source est principalement utilisée en maison individuelle (28%). Si cette source d'énergie est considérée comme renouvelable, elle peut cependant être source de pollution de l'air liée à la combustion incomplète (COVNM) et de la libération de particules dans les foyers ouverts.

Alors que le secteur résidentiel est le second poste de consommations et de dépenses énergétiques de la CC des Aspres, une augmentation des prix de l'énergie telle que supposée affecterait directement la facture énergétique moyenne par habitant et par logement. L'un des grands enjeux de la CC des Aspres, vis-à-vis du parc de logements, est donc de réduire la vulnérabilité de la population face à un coût croissant de l'énergie. Il s'agit **d'éviter la hausse de la précarité énergétique des ménages du territoire**.

La définition de la précarité énergétique est donnée par la loi Grenelle 2 : « est en situation de précarité énergétique au titre de la présente loi une personne qui éprouve dans son logement des difficultés particulières à disposer de la fourniture d'énergie nécessaire à la satisfaction de ses besoins élémentaires en raison de l'inadaptation de ses ressources ou de ses conditions d'habitat ».

La précarité énergétique résulte donc de la combinaison de trois facteurs principaux :

- Des ménages aux revenus modestes ;
- Des logements énergivores ;
- Le coût élevé de l'énergie.

D'après les données INSEE, en 2015, le taux de pauvreté du territoire est de 17.9% contre 20.9% pour le Département. De plus, l'enjeu énergétique lié au bâti est relativement important sur le territoire du fait de l'ancienneté du parc de logements et de la forte proportion de maisons individuelles de grande superficie.

Ainsi, la population du territoire est susceptible d'être plus ou moins affectée par la précarité énergétique, notamment les habitants locataires dont le taux de pauvreté est plus élevé que celui des propriétaires.

2.2 Présentation détaillée de la ville-centre du territoire des Aspres : Thuir

La commune de Thuir se situe à 13 km au Sud-Ouest de Perpignan et à environ 25 km de la mer Méditerranée.

Elle s'est développée aux portes du sauvage massif de l'Aspre et en est la capitale. Ancienne cité médiévale fortifiée, berceau du célèbre apéritif "Byrrh", c'est une ville culturelle, active et dynamique. En sa qualité de bourg-centre elle offre une diversité de services qualitatifs et nombreux à la population des Aspres.

Sur le plan démographique, au cours des cinquante dernières années, la population résidant sur le territoire des Aspres, et plus précisément sur la ville de Thuir, son chef-lieu, a doublé. Des "feux" recensés au XIV^e siècle aux premiers recensements détaillés du XIX^e, Thuir a connu une croissance démographique progressive et soutenue. Entre 1968 et 1982, la commune connaît un essor très important de population. Depuis 1982, la croissance démographique se poursuit mais de façon plus progressive. Le dernier chiffre officiel de 2015 publié le 1er janvier 2017 recense 7 668 habitants (population DGF).

Ce dynamisme communal s'explique :

- dans un premier temps, par un développement et une diversification économiques anciens et continus. La commune est en effet, un "relais" agricole, commercial et administratif majeur dans le Département.
- puis, par un cadre de vie particulier recherché par une population active en quête de calme et d'environnement agréable.

A noter la bonne représentation de la tranche d'âge des 15 à 44 ans en 2014 (34%), qui offre à la commune de bonnes perspectives d'avenir à condition de savoir retenir ces habitants qui peuvent permettre de conforter l'évolution positive de la population.

En tant que chef-lieu de canton, et également Pôle d'équilibre au cœur de la plaine du Roussillon, Thuir rassemble une grande diversité et un grand nombre d'activités, artisanat, commerces et autres services pour la population communale mais également pour tout le secteur des Aspres.

Le tissu économique de la ville de Thuir se caractérise par des établissements qui sont généralement de petites structures, à l'exception de quelques-uns qui se démarquent par leur taille plus importante (CIVALE, COLAS, PERNOD, le CHS...).

Sur le volet agricole, la baisse constante de la superficie agricole utilisée (SAU) montre la perte de poids de l'agriculture dans l'économie locale, la SAU moyenne étant de 6,5 ha sur le territoire de THUIR contre 10,5 ha sur l'ensemble du canton.

En matière d'implantation des activités économiques, la zone artisanale de Thuir est actuellement remplie sur 20,1 ha environ, regroupant 60 entreprises (+ de 250 emplois) et une nouvelle zone est nécessaire pour répondre aux demandes. Cependant, compte tenu de la localisation de l'actuelle, aucune extension sur place n'est possible. La commune a donc cherché à aménager le meilleur emplacement possible par rapport à la ville et par rapport aux axes de circulation. Ces opérations relèvent depuis 2012, de la compétence de la communauté de communes des Aspres.

L'autre caractéristique de la ville repose sur son dynamisme commercial. Bien qu'en pleine mutation, le commerce du centre-ville se maintient et attire une clientèle conséquente.

Enfin, avec le rachat du circuit des caves Byrrh par la communauté de communes des Aspres en 2011, la ville attire chaque fois plus de visiteurs ce qui conforte son économie présentielle.

Thuir a su parier sur l'interaction entre culture et économie pour définir son positionnement : elle a ainsi connu un aménagement et un développement qui n'ont fait que conforter son attractivité et par là-même sa compétitivité.

La ville concentre sur son périmètre l'ensemble des équipements de services à la population des Aspres : EAJE, RAM, écoles, équipements sportifs, culturels... Mais également commerces dont celui du centre-ville particulièrement dynamique malgré la conjoncture.

A noter la présence sur la ville d'un collège, d'une maison de retraite et d'un centre hospitalier.

Le réseau routier ne pose à priori aucune problématique de circulation ou d'engorgement et semble adapté aux besoins. Il se structure autour de 4 départementales principales, organisé en étoile autour de Thuir : la D612 et D612a, la D613 et la D615. Pourtant, la place de la voiture dans les déplacements apparaît comme prépondérante sur le territoire. Avec plus de 70% de la population active travaillant en dehors du canton, la dépendance aux carburants est très importante sur le secteur.

Sur le plan des transports collectifs, Thuir n'est pas desservie par le train. Toutefois, avec la tarification unique à 1€, le Conseil Départemental des Pyrénées-Orientales a fait le choix des transports collectifs adaptés aux attentes, « à l'heure où la voiture devient un luxe », Thuir est maintenant connectée à la gare TGV de Perpignan.

Par ailleurs, la commune dispose d'une aire de covoiturage sur un emplacement stratégique en direction de Perpignan.

Enfin, elle tend à accroître son réseau de déplacements doux afin de connecter la périphérie et le centre-ville, à l'occasion des aménagements de voirie engagés. De même, la communauté de communes des Aspres a initié l'élaboration d'un schéma de la randonnée pédestre dont Thuir constitue le noyau.

Les équipements structurants de la ville sont tous implantés en centre-ville ce qui en favorise la fréquentation. Ces équipements ont d'ailleurs été pensés et implantés selon des pôles d'attractivité, par thème : Le Pôle Culturel, situé le long du Bd Violet permet l'accueil de grands groupes et se compose des divers sites suivants : le Théâtre des Aspres (capacité d'accueil 500 personnes), la salle Jeantet Violet (capacité d'accueil 600 personnes), les caves Byrrh et leur circuit de visites (propriété de la communauté de communes des Aspres)... De même, le Pôle sportif, également situé en centre-ville, comporte la Halle des Aspres (ca 1.800 personnes), la halle des sports (ca 500 personnes), le Gymnase Rosello (ca 400 personnes).

La ville de Thuir a su insuffler une dynamique culturelle et festive de qualité qui génère un flux important de visiteurs tout au long de l'année. En effet, la politique culturelle de la ville de Thuir a toujours été envisagée comme un axe de développement majeur. Vecteur de développement économique et de cohésion sociale, elle est caractérisée par un engagement de la commune depuis plus de 25 ans et la volonté de l'accessibilité à la culture pour tous.

En matière d'énergie, la ville est engagée depuis longtemps dans diverses démarches en faveur de la maîtrise des consommations d'énergie et plus généralement sur le plan de la transition énergétique. C'est dans ce cadre qu'elle a réalisé dès 2009 son COE (Conseil en Orientation Énergétique) lequel a donné lieu à la mise en œuvre de certaines préconisations.

Les élus locaux ont également participé à l'élaboration du PCAET porté par le Pays Pyrénées-Méditerranée et la ville est engagée dans la mise en œuvre de l'Agenda 21 élaboré à l'échelle de la communauté de communes des Aspres.

Par ailleurs, plusieurs opérations portées par la ville de Thuir ont été retenues dans le cadre de la candidature au titre des TEPCV (Territoires à Énergie Positive et pour la Croissance Verte) lancés par le Ministère.

En synthèse la ville de Thuir est engagée de longue date dans une politique offensive en faveur du maintien de l'activité économique locale, ce qui a permis de conserver une dynamique intéressante, qui doit être confortée. La situation sociodémographique de la cité suppose un enjeu important en matière d'économie présente (commerces et services dont le tourisme...).

2.3 Synthèse du diagnostic

Les principaux atouts à valoriser :

La ville de Thuir se caractérise par son dynamisme, lequel s'articule autour de diverses démarches : la politique d'aménagement urbain, la politique culturelle, la politique de développement économique dont le commerce de proximité ou le tourisme et l'ensemble des services qui constituent un cadre de vie exceptionnel pour la population. A ce titre elle assume pleinement son statut de bourg-centre à l'échelle du territoire des Aspres.

Les efforts engagés doivent être soutenus afin de s'adapter aux évolutions sociétales, et notamment, aux besoins de la population du territoire.

Les équipements et les aménagements urbains doivent être complétés, le centre-ville requalifié et les services sans cesse renouvelés et adaptés.

Les principales faiblesses

Malgré les efforts consentis par la ville au fil des décennies, son tissu économique de commerces de proximité, à l'instar de l'ensemble des villes à l'échelle nationale, souffre. Ces difficultés sont liées à des logiques et cultures de consommation des habitants qui évoluent (centre commerciaux, commerce en ligne) et à la difficulté de rester compétitifs pour de petites structures au regard de grandes enseignes présentes de part et d'autre de la frontière ou en ligne... De même, parmi les principaux freins au développement ou au maintien de commerces de proximité, il y a le prix des loyers, parfois devenu réhibitore pour leur implantation ou leur maintien en centre-ville. Dans une optique de conserver une offre de proximité suffisante, et de soutenir les emplois induits par ces activités, la Communauté de Communes des Aspres et les communes particulièrement concernées (notamment Thuir) s'engagent dans des logiques de préservation du centre-ville. Cette démarche repose principalement sur des investissements engagés par les collectivités pour assurer l'accessibilité et la qualité de vie des centres (aménagement des rues, travail sur le stationnement, sur la qualité paysagère, animations...).

ARTICLE 3 : LES ENJEUX ET LA STRATÉGIE DE DÉVELOPPEMENT ET DE VALORISATION

Le Projet Global de dynamisation de la ville de Thuir, bourg-centre des Aspres, particulièrement structurant au regard du projet de territoire porté par la Communauté de Communes, mobilise une pluralité d'acteurs et recouvre diverses opérations : requalification de l'habitat, réhabilitation des espaces public, maîtrise et adaptation du foncier commercial, développement du tourisme, amélioration du cadre de vie. Il s'articule autour de diverses actions complémentaires qui convergent vers un objectif central et prioritaire : l'attractivité du centre-ville de Thuir.

L'objectif de ce projet est de conforter l'attractivité du bourg-centre des Aspres - Thuir - et favoriser son rayonnement. Il s'agit de mettre en place une pluralité d'opérations afin d'assurer la vitalité et l'attractivité territoriale, laquelle serait potentiellement compromise par une non-intervention de la puissance publique à une échéance de 5 ans.

3.1 Enjeux

Le diagnostic et la concertation engagés sur le territoire des Aspres, dans le cadre de l'élaboration de son Agenda 21, ont permis de mettre en évidence un certain nombre d'enjeux en termes:

- d'emploi,
- de solidarité territoriale,
- de qualité de vie,
- de préservation des ressources
- de cohésion sociale...

Les orientations stratégiques de développement durable des Aspres et son plan d'actions ont été définis par les élus communautaires au regard du diagnostic partagé et des enjeux prioritaires qu'ils ont identifiés. Elles se déclinent en 4 axes :

- **Axe1 : Poursuivre et conforter la dynamique économique engagée sur le territoire des Aspres**
- Axe2 : Elaborer et mettre en œuvre un programme territorial en faveur de la « croissance verte »
- Axe3 : Préserver notre environnement et le cadre de vie des habitants
- Axe4 : Pour un territoire ouvert... et coopérant

La communauté de communes des Aspres a donc établi sa **politique de développement économique** à travers une complémentarité de moyens parmi lesquels ceux en faveur de la redynamisation des bourgs-centre et le soutien aux commerces de proximité.

Aujourd'hui, un projet d'envergure doit permettre l'implantation de commerces de proximité adaptés à la demande : ce projet de dynamisation du bourg-centre se situe sur la commune de Thuir.

Il s'articule autour de diverses actions complémentaires qui convergent vers un objectif central et prioritaire : **l'attractivité du centre-ville de Thuir.**

En effet, depuis 30 ans, le commerce connaît sa plus profonde mutation : développement du e-commerce mais attentes croissantes de services de proximité, appétence pour les produits du terroir achetés chez le producteur mais croissance des achats en « drive », croissance importante des surfaces commerciales mais explosion des friches commerciales, accélération des navettes domicile-travail qui modifient les flux et créent une autre relation commerciale aux territoires... Une mutation qui s'explique à la fois par la révolution numérique, par des mutations sociodémographiques profondes des consommateurs et par un nouveau mode de délivrance des autorisations d'implantations commerciales depuis 2008.

Si la crise joue un rôle d'accélérateur des mutations, il semble essentiel de ne pas commettre d'erreur d'appréciation « en attendant que la crise passe ». Les mutations évoquées étaient inéluctables. La nécessité d'agir est donc cruciale.

La « périurbanisation » du commerce a surtout capitalisé, au fil des décennies, sur la périurbanisation de l'habitat. Il ne s'agit donc pas de cristalliser le débat sur le rapport entre petit commerce et grande distribution, mais bien de souligner que l'évolution des centres-villes est surtout liée à une organisation différente des fonctions d'un territoire.

3.2 Objectifs

L'objectif de ce projet est de conforter l'attractivité du bourg-centre des Aspres - Thuir - et favoriser son rayonnement.

Afin de garantir cet objectif, la collectivité a tenu compte des nouvelles tendances de consommation et prévoit, dans le cadre de ce projet, de :

- S'adapter aux nouveaux habitants ;
- S'adapter aux nouveaux visiteurs (émergence récente du tourisme) ;
- S'adapter aux clients mobiles ;
- Penser « senior » économie ;
- Savoir enchainer le client ;
- Replacer l'enfant au cœur de la réflexion ;
- Utiliser le web comme un accélérateur de fréquentation.

L'un des enjeux prioritaires est celui de l'amélioration, la densification de l'habitat et la lutte contre la vacance et la précarité énergétique des logements. Les objectifs chiffrés permettant de répondre à cet enjeu seront annexés à la présente convention à l'issue des études préalables engagées dès le 4^{ème} trimestre 2019.

ARTICLE 4 : LE PROJET DE DÉVELOPPEMENT ET DE VALORISATION

Au regard des enjeux identifiés par les élus locaux, le projet global de dynamisation du centre-bourg des Aspres – Ville de Thuir, se décline en 4 axes stratégiques, lesquels recouvrent le plan d'actions constitué de 23 opérations:

AXE 1 - Qualification du cadre de vie

AXE 2 - Habitat : Densification, résorption de la vacance - lutte contre la précarité énergétique

AXE 3 - Maintien et développement des commerces en cœur de ville

AXE 4 - Structuration de l'offre de tourisme

Chaque axe identifie des actions opérationnelles, localisées et chiffrées.

4.1 Axe stratégique 1 : Qualification du cadre de vie

En termes d'aménagement d'espaces public, après avoir investi massivement au cours des 10 dernières années sur les espaces publics ouverts (places, square, parkings...), et les équipements favorisant le cadre de vie des habitants, la communauté de communes des Aspres et la ville de Thuir ont retenu dans ce programme de redynamisation:

- la requalification des artères du centre-ville historique afin de conforter les opérations de maintien et de développement de commerces de proximité
- Les projets d'embellissement de zones stratégiques
- Un projet d'équipement sportif en faveur de la jeunesse
- L'adaptation et le renforcement de l'offre de services

Le projet de qualification du cadre de vie 2017/2023 est ainsi constitué des opérations suivantes :

Action 1 : Réfection Rue Arago – Embellissement Cœur de ville

Action 2 : Réfection Rue du Souvenir – Embellissement Cœur de ville

Action 3 : Réaménagement Rue Graffan – Embellissement Cœur de ville

Action 4 : Aménagement du parvis de la mairie

Action 5 : Création d'un skate-park

Action 6 : Aménagement d'une Plaine des Sports

Action 7 : Reconstruction du Multiaccueil Claudine Touxagas

Action 8 : Construction d'un ALSH adolescents

Action 9 : Mise en place d'une Maison France Services

4.2 Axe stratégique 2 : Habitat : Densification, résorption de la vacance - lutte contre la précarité énergétique

L'un des tout premiers facteurs de fragilisation des centres-bourgs se situe sur la thématique de l'habitat. La vacance de l'habitat ne cesse de progresser dans les cœurs de ville. Le soutien au commerce de proximité passe par une nouvelle réflexion sur l'habitat pour à la fois densifier et diversifier la population du cœur de ville. La commune de Thuir envisage de relever ce défi par la réhabilitation de plusieurs bâtiments vétustes qui accentuent le phénomène de vacance, en tenant compte des besoins des populations avec une attention particulière sur les éléments d'accessibilité, de confort et de lutte contre la précarité énergétique.

Parallèlement, la communauté de communes des Aspres a inscrit dans son Plan Climat Air Energie Territorial – PCAET des Aspres, l'importance d'engager une action visant un important gain de performance énergétique en direction d'un secteur particulièrement énergivore : le Parc des logements privés.

Aussi, cet axe comporte-t-il plusieurs volets :

- Un volet en faveur de la réhabilitation des logements propriété de la commune, ou de l'OPHLM66, dont les opérations de réhabilitation visent essentiellement la lutte contre la vacance, l'amélioration et la densification de l'habitat en centre-ville ;
- Un volet ciblé sur le centre-ville de Thuir en faveur de l'amélioration de l'habitat du parc privé, qui suppose une action de diagnostic et une animation renforcée.
- Un volet plus large qui relève de la politique territoriale communautaire en faveur d'une OPAH de revitalisation rurale et de lutte contre la précarité énergétique

Action 10 : Réhabilitation de Maisons de ville et appartements - Boulevard Violet

Action 11 : Réhabilitation de l'ancienne gendarmerie pour la création de 11 logements à vocation sociale en centre-ville

Action 12 : Réhabilitation de la résidence Aymerich – Rue du Souvenir

Action 13 : Démolition et reconstruction des HLM La Canterrane

Action 14 : Etude Pré opérationnelle en faveur de l'OPAH et du dispositif ORT

Action 15 : Mise en place d'un dispositif d'animation renforcée et de suivi de l'opération

Action 16 : Mise en œuvre des dispositifs en faveur de l'amélioration du parc privé de logements

4.3 Axe stratégique 3 : Maintien et développement des commerces en cœur de ville

Au regard de la problématique liée à l'accessibilité des commerces pour les porteurs de projets, la commune de Thuir envisage d'investir sur son patrimoine afin de faciliter l'installation de nouvelles vitrines dans son centre historique.

Action 17 : Création d'un espace commercial rue Arago (opération mixte OPHLM)

Action 18 : réhabilitation d'un local communal à vocation commerciale rue Arago

Actions 19 & 20 : Déplacement et réhabilitation de la perception pour y créer des espaces à vocation commerciale

4.4 Axe stratégique 4 : Structuration de l'offre de tourisme

La mise en œuvre de la stratégie de développement touristique avec une ambition économique très marquée suppose, sur ce territoire « vierge de culture du tourisme », d'engager simultanément des opérations multi partenariales et pluridisciplinaires.

L'inscription de la sphère publique dans le champ du tourisme se concrétise par la réalisation des opérations d'investissements structurants par la communauté de communes ou ses communes membres.

Bien que récent, l'investissement des collectivités locales (EPCI – Commune) dans le champ du tourisme semble séduire une clientèle à la recherche de produits et destinations empreints de typicité.

Action 21 : Création d'un point d'information touristique en centre-ville avec boutique

Action 22 : Aménagement du stationnement des caves Byrrh

Action 23 : Création d'une aire de stationnement des camping-cars

Action 24 : Création d'une école de sommellerie

Action 25 : sauvegarde et valorisation du Pôle Culturel constitué par le parc et la Villa Palauda

ARTICLE 5 : LA PLAN D'ACTIONS DE L'ORT

AXE STRATEGIQUE 1 : QUALIFICATION DU CADRE DE VIE

1- Rue Arago :

La réhabilitation de la rue Arago, située en centre-ville vient conforter le programme de redynamisation du commerce de proximité. Elle relie deux sections récemment réhabilitées. L'esthétisme des espaces publics

constitue un facteur majeur en faveur de l'attractivité commerciale d'un centre-ville. C'est pourquoi, la ville a souhaité la réfection et l'embellissement de cette voirie.

Cette opération s'inscrit dans la charte esthétique de la ville, laquelle prévoit des revêtements en pierre de Thuir et pavés.



Fiche synthétique de l'opération	
Maitre d'ouvrage	Commune de Thuir
Coût total	484 269 €
Opération réalisée en 2017	
Inscrite dans les contrats de ruralité et Bourg-centre de la région - Annexe financière 2017	

2- Rue du Souvenir

La Rue du souvenir constitue la deuxième phase de réhabilitation du centre ancien de la ville de Thuir. Quelques commerces y sont encore implantés mais une réhabilitation de cette rue permettrait une réelle dynamisation pour leur maintien et l'accueil de nouveaux porteurs de projets, afin de garantir la continuité du linéaire commercial.

La réhabilitation des réseaux d'eau et d'assainissement a été engagée en 2017 par la communauté de communes des Aspres.



Fiche synthétique de l'opération	
Maitre d'ouvrage	Commune de Thuir
Coût total	322 700 €HT
Opération réalisée en 2019	
Inscrite dans les contrats de ruralité et Bourg-centre de la région - Annexe financière 2019	

3- Rue Graffan

La rue Graffan constitue une « porte d'entrée » vers le centre ancien de Thuir. A ce titre son aménagement esthétique suppose d'être particulièrement soigné. Le projet consiste ici à procéder à un aménagement de cette voie avec un passage de la rue en zone (20) et le pavage en pierres issues de la carrière locale (Pierres de Thuir).



Fiche synthétique de l'opération

Maitre d'ouvrage	Commune de Thuir
Coût total prévisionnel	50 000 € HT
Inscrite dans le contrat de ruralité et le contrat Bourg-Centre de la Région - Annexe financière 2018	

4- Aménagement du Parvis de la mairie

Le projet d'aménagement du parvis de la mairie doit permettre, dans un souci essentiellement esthétique, d'harmoniser un espace particulièrement fréquenté, notamment lors des festivités. Cet aménagement doit permettre d'allier esthétique et fonctionnalité. Après une première tranche réalisée en 2017 par la ville, le projet vise l'ensemble de cet espace de convivialité.



Avant



Après travaux



Fiche synthétique de l'opération

Maitre d'ouvrage	Commune de Thuir
Coût total	170 000 €
Opération réalisée en 2018	
Inscrite dans les contrats de ruralité et Bourg-centre de la région - Annexe financière 2018	

5- Création d'un skate-Park

Le dynamisme d'une ville se mesure également à la dynamique insufflée auprès des jeunes publics. Sur Thuir, un certain nombre d'équipement est à disposition des jeunes, avec de plus, un encadrement assuré par le Point d'Information Jeunesse et les ALSH de la Communauté de Communes des Aspres qui compte à ce jour plus de 500 inscriptions sur l'année.

En effet, divers terrains et équipements sportifs, piscine, tennis, city,... sont accessibles et très fréquentés. Néanmoins, la ville a identifié un besoin relativement récent mais prégnant en termes de pratique du skateboard.

La collectivité a toujours encouragé la création et l'ouverture de lieux consacrés à la pratique sportive. C'est un aspect qui a d'ailleurs été présent au sein des projets d'urbanisme depuis des décennies. En effet, ces espaces favorisent l'intégration des populations ainsi que la citoyenneté : le fait de pratiquer un sport favorise les échanges, développe la convivialité et permet de lier connaissance ou de s'intégrer à un groupe.

Des études ont montré que les personnes faisant du sport étaient plus stables émotionnellement, plus sociables et plus épanouies dans leurs relations. La pratique du sport augmenterait notre quotient relationnel ainsi que nos échanges avec autrui. Le sport de plein air constitue ainsi un réel plus psychologique et relationnel.

Partant de ces observations et principes, les espaces sportifs « ouverts » sont de véritables créateurs de liens sociaux au cœur des villes et des campagnes, d'autant plus efficaces qu'ils sont accessibles gratuitement à tous. Cette logique de "salles de sport en plein air" est d'ailleurs très développée dans d'autres pays, qui en ont bien compris l'utilité.

C'est donc naturellement, dans une logique de cohésion sociale et d'amélioration du cadre de vie que la ville de Thuir a entrepris une réflexion en faveur de la création d'un skate Park, à proximité de la piscine, près du centre-ville.



Fiche synthétique de l'opération	
Maitre d'ouvrage	Commune de Thuir
Coût total prévisionnel	200 000 €
Opération programmée pour 2020	

6- Aménagement d'une plaine de sports

S'appuyant sur cette même volonté de faire des aménagements et équipements sportifs un vecteur de cohésion sociale et de développement local, la ville de Thuir, envisage d'aménager un espace de + de 2,6 ha dont elle maîtrise l'emprise foncière, en faveur de l'aménagement d'espaces d'entraînement de sports collectifs.

Dans un premier temps, une étude d'implantation doit être réalisée, laquelle définira le cout global estimatif des aménagements retenus.

Véritable poumon vert dédié aux sports avec deux terrains de grands jeux, la plaine disposera d'une zone paysagère pour les loisirs et la détente.

Le choix d'implanter une plaine des sports à cet endroit n'est pas anodin et correspond à une volonté par la mairie de créer un véritable pôle d'équipements sportifs de plein air.



Echéancier prévisionnel de réalisation : 2020

Maitre d'ouvrage : Ville de Thuir
 Estimation prévisionnelle du projet : 1.050.000€HT

7- Construction du Multi-accueil Claudine Touxagas

La communauté de communes des Aspres, compétente en matière d'accueil des enfants de 0 à 6 ans, dispose d'une diversité de modes de garde d'enfants à destination des familles du territoire.

Opportunité

La politique FAMILLE de la communauté de communes des Aspres s'articule autour de divers services à la population dont : Le relai d'Assistants Maternels, le Multi-accueil « Claudine Touxagas » à Thuir, 4 sites d'accueil de loisirs élémentaires et maternels, l'accueil périscolaire de Thuir, la restauration scolaire, un Point d'Information Jeunesse, 2 points jeunes, le Lieu d'Accueil Enfants-Parents... Le projet de territoire des Aspres permet d'offrir un panel de prestations de qualité grâce au décloisonnement de ces services, autour de la question de la parentalité notamment.

Les objectifs de la communauté de communes des Aspres consistent à définir une politique éducative, sociale, culturelle, globale et concertée en faveur des enfants et des jeunes de 0 à 18 ans, en fédérant l'ensemble des moyens humains technique et financiers.

Il s'agit également de mettre en cohérence les actions et dispositifs de l'ensemble des partenaires : établissements scolaires, associations, institutions sociales (CAF, MSA...), communes, services de l'Etat et de la collectivité (EPCI).

La Communauté de Communes des Aspres s'est largement attachée à créer des services dédiés aux familles de son territoire de compétences. Par cette démarche, la volonté n'était pas seulement de créer des places d'accueil mais bien celle de développer une politique volontariste et ambitieuse pour mailler le territoire d'une offre de solutions d'accueil professionnalisé et de services complémentaires (crèche, RAM, PIJ, ALSH).

Le Multi-Accueil « Claudine TOUXAGAS » accueille les enfants de 2 mois et demi à 4 ans. Créée en 1992 par la ville de Thuir, la crèche est devenue intercommunale en janvier 2008.

L'adaptation aux besoins des familles conduit à une variation importante des types de contrats qui varient de quelques heures jusqu'à 5 jours de contrat par semaine.

Pour les familles avec des horaires irréguliers (Professions libérales ou horaires modulables) les contrats sont établis selon un forfait d'heures mensuelles.

Ce service à la population est un véritable vecteur de développement économique puisqu'il contribue inéluctablement à l'attractivité du territoire. Il est aussi un facteur de cohésion sociale.

- L'accueil Permanent :

L'accueil permanent est un service utilisé majoritairement par les parents en activité, en recherche d'emploi ou en formation. Le service répond également à des admissions qui font suite à une demande de la Protection Maternelle et Infantile dans le but de soulager des parents en difficulté dans la prise en charge de leur enfant.

- La Halte Jeux :

Mise en place en Septembre 2012, une salle et du personnel sont dédiés à la Halte Jeux pour les enfants accueillis en demi-journée. Cela répond à une demande accrue des parents sans emploi, en demande de temps de garde pour préparer l'enfant à la collectivité et avoir du temps personnel. Il est ainsi proposé, dans ce cadre, un accueil plus individualisé pour les enfants, dans une perspective de socialisation, prenant en compte les difficultés liées à la séparation avec les parents.

La majorité des familles qui utilisent ce service correspond à un profil où la mère est au foyer, en congé parental. Quelques mamans travaillent à temps partiel.

- Accueil d'enfants porteurs de Handicap :

La crèche assure régulièrement l'accueil d'enfants porteurs de handicap. Cet accueil est assuré notamment grâce au réseau de partenaires qu'a constitué la structure. C'est dans ce cadre qu'ont été organisées plusieurs réunions entre l'équipe et tous les partenaires : CAMSP et association « Hand avant », ce qui a permis l'accueil de plusieurs enfants porteurs de handicap (depuis 2012).

Objectifs du projet

Bien que très régulièrement entretenue et bénéficiant de la mise en application de protocoles d'hygiène et de sécurité très rigoureux, le bâtiment du multi-accueil date des années 70 et supposerait d'importants aménagements pour rester une structure attractive et fonctionnelle et permettre d'accroître la capacité d'accueil.

Aussi, les élus communautaires ont-ils opté pour la reconstruction de la crèche intercommunale sur une emprise foncière située en centre-ville, mise à disposition par la commune de Thuir.

Au-delà des recommandations issues du rapport de la PMI en matière de conformité et sécurité (extérieurs), ce projet d'aménagement vise à accroître la qualité des services rendus à la population locale par la création de nouveaux espaces et d'espaces dédiés (création d'un local de stockage permettant la mise à disposition de couches par exemple).

Fiche synthétique de l'opération		
Maitre d'ouvrage	Communauté de Communes des Aspres	
Coût total prévisionnel	1,4 M€ (à préciser selon consultations)	
Echéancier prévisionnel d'exécution	MAI 2020	AVRIL 2021
Observation		

8- Construction de l'ALSH adolescent

La communauté de communes des Aspres, compétente en matière d'Accueil de loisirs Adolescent dispose d'un Point d'Information Jeunesse implanté au sein de la MJC de Thuir. Désormais doté d'une section d'accueil « préadolescents », la communauté envisage de distinguer le volet Information Jeunesse du volet Loisirs.

C'est dans ce cadre qu'est envisagée la construction d'un site d'ALSH Adolescents permettant un accueil parfaitement sécurisé et adapté aux divers publics du service.

Construit sur une emprise foncière propriété de la commune et située en centre-ville de Thuir, l'implantation de ce service, à proximité de l'ALSH primaire, de l'ALSH maternel et de la crèche, constituera un véritable pôle de services aux familles.



Fiche synthétique de l'opération		
Maitre d'ouvrage	Communauté de Communes des Aspres	
Coût total prévisionnel	300.000€ (à préciser selon consultations)	
Echéancier prévisionnel d'exécution	MAI 2020	AVRIL 2021
Observation		

9- Mise en place d'une Maison France Service

Les Maisons de services au public ont été créées pour répondre aux besoins des citoyens éloignés des opérateurs publics, notamment en zones rurales et périurbaines.

C'est précisément ce que la communauté de communes des Aspres propose : en un lieu unique, d'accompagner les usagers - particuliers ou professionnels, dans leurs démarches de la vie quotidienne: prestations sociales, démarches en ligne ou d'accès à l'emploi, transports, énergie, prévention santé, orientation, accompagnement à l'entrepreneuriat, etc.

Il s'agit de mettre en place un lieu d'accueil polyvalent permettant d'orienter et d'aider les usagers dans leurs relations avec les administrations et les organismes publics, entre autres.

Cela ne peut être appréhendé que dans le cadre d'un partenariat avec l'ensemble des administrations et institutions ciblées dans le dispositif. La liste pourra être amendée en fonction des besoins exprimés sur le territoire.

Ce type de service doit permettre d'offrir un accueil de 1^{er} niveau, une aide aux démarches simples, y compris pour la constitution de dossier pour les usagers et la prise de rendez-vous auprès des organismes partenaires pour les démarches plus complexes. A ce titre, les agents d'accueil bénéficieront des formations des organismes signataires de la convention cadre (obligation contractuelle) et de référents dédiés pouvant être sollicités. Les agents devront par ailleurs, suivre la formation proposée par le CNFPT dans le cadre du référentiel élaboré à l'échelle nationale.

La structure accompagnera le public dans l'usage d'Internet ou de la vidéo communication. Il s'agit également d'un outil permettant d'organiser des ateliers collectifs qui contribueront à rompre l'isolement de certaines personnes...

Inspirés par les demandes des usagers, les services rendus concerneront bien évidemment (mais pas exclusivement) le champ des prestations sociales et celui de l'aide à l'emploi. Toutefois, des actions intergénérationnelles d'accompagnement au numérique seront mises en place immédiatement au regard de la demande pressante recueillie par les services et une consultation permanente sera organisée sur le territoire afin de rendre la structure évolutive et réactive pour apporter des réponses appropriées aux administrés.

La Communauté de communes des Aspres s'engage à bâtir et formaliser les partenariats institutionnels avec les organismes publics et parapublics en intégrant les besoins en formation.

Un état des lieux des offres de services du territoire et supra territoriales sera réalisé afin de maîtriser le paysage institutionnel auquel s'adressent les potentiels usagers.

En complément du « Bouquet de Services » inscrit dans la circulaire relative à la création de France Services, seront poursuivies les actions « Parentalité » avec la mise à disposition du guichet unique « petite enfance – parentalité » de la communauté de communes des Aspres ainsi que les actions d'information et d'accompagnement nécessaires dans les domaines de la mobilité des jeunes, l'orientation, la santé...

Au regard des caractéristiques du territoire, la communauté de communes des Aspres envisage à moyen terme de mobiliser sa cellule « développement économique » afin de conforter le fonctionnement du service sur le volet emploi.

De même, une action ciblée doit être engagée en faveur du Droits des femmes.

Enfin, l'itinérance territoriale sera recherchée en mobilisant les équipements des communes lorsqu'ils existent ou en équipant un véhicule approprié. Le diagnostic engagé auprès des communes du territoire permettra d'en préciser les modalités.

Le site d'implantation de la future Maison France Service des Aspres est la Maison des Jeunes et de la Culture de Thuir, située en centre-ville et disposant de nombreux stationnements.

Actuellement, ce bâtiment accueille divers services tels que le PIJ, la MLJ, le club des aînés, l'Office municipal des sports, ainsi que des salles communales non-dédiées qui accueillent une grande diversité de manifestations ou réunions en tous genres. Cela lui confère une notoriété et une multifonction favorisant la mixité des publics, particulièrement appréciée des usagers.

D'ores et déjà, les demandes « tous publics » sont clairement répertoriées dans les sollicitations auprès des agents du PIJ présents sur le site.

L'implantation du projet sur cet espace formalisera les partenariats naturels des services qui cohabitent ainsi que les actions intergénérationnelles qui constituent un élément important des actions engagées.

Fiche synthétique de l'opération		
Maitre d'ouvrage	Commune de Thuir	
Coût total prévisionnel	185.000€	
Echéancier prévisionnel d'exécution	SEPT. 2019	AVRIL 2020

AXE STRATEGIQUE 2 : HABITAT : DENSIFICATION, RESORPTION DE LA VACANCE - LUTTE CONTRE LA PRECARITE ENERGETIQUE

1^{er} volet : le patrimoine communal pour lutter contre la vacance en cœur de ville

10- Maisons de ville et appartements - Boulevard Violet

Il s'agit de la réhabilitation de trois bâtiments anciens pour en faire 2 maisons de ville et deux appartements situés en centre-ville de Thuir. Ce projet participe à la volonté de tendre vers davantage de mixité en centre-ville et aménager des logements de standing permettant d'attirer également des familles aisées.



Le projet consiste à reconvertir deux bâtiments anciens situés en centre-ville – bd Violet – en 2 logements T3 (Maisons de ville), et à réhabiliter les logements situées au-dessus d'un commerce (2 appartements) .

La réhabilitation projetée allie le souci esthétique (respect de la charte esthétique de la ville de Thuir) et modernité pour offrir confort et bien-être aux futurs locataires.

Fiche synthétique de l'opération	
Maitre d'ouvrage	Commune de Thuir
Coût total	461.400 €
Opération réalisée en deux tranches 2017 & 2018	
Inscrite dans les contrats de ruralité et Bourg-centre de la région	

11- Ancienne gendarmerie

Avec la construction d'une nouvelle gendarmerie à Thuir, dont le déménagement a eu lieu en 2018, la commune, propriétaire des actuels locaux occupés par les gendarmes, envisage une réhabilitation permettant la création de 11 logements d'habitation à vocation sociale et d'un espace mutualisé à vocation tertiaire.

Située en centre-ville, cette opération participe au programme communal de densification de l'habitat.



Fiche synthétique de l'opération

Maitre d'ouvrage	Commune de Thuir
Coût total prévisionnel	1.225.834 €
Opération réalisée en deux tranches 2018 & 2019	
Inscrite dans les contrats de ruralité et Bourg-centre de la région - Annexes financières 2018 & 2019	

12- Appartements rue du Souvenir : Résidence Aymerich

L'opération de la résidence « Aymerich » relève désormais d'un partenariat avec l'OPHLM 66 qui s'est engagé à démolir cette bâtisse pour y reconstruire 7 appartements modernes et fonctionnels permettant d'accueillir un public cible (séniors).

Ce projet s'inscrit dans ce cadre : à la fois il favorise l'attractivité des commerces de proximité et celle de l'habitat, dans un souci de lutte contre la vacance en centre-ville.



Fiche synthétique de l'opération	
Maitre d'ouvrage	OPHLM66
Coût total prévisionnel	NC
Opération programmée en 2020	

13- Démolition et reconstruction des HLM La Canterrane

La ville de Thuir dispose d'un ensemble d'immeubles datant des années 70 dont deux unités de 11 étages posant des problèmes de salubrité et de sécurité.

Un partenariat avec l'OPHLM66 a permis de définir un projet de démolition et de reconstruction de 50 logements sociaux (2 unités de 25 logements sur 4 niveaux)

La maîtrise d'œuvre a été recrutée par le maître d'ouvrage et les consultations des entreprises sont en cours.

Il s'agit là d'une importante opération d'amélioration de l'habitat sur le périmètre du centre-ville de Thuir.



Fiche synthétique de l'opération	
Maitre d'ouvrage	OPHLM66
Coût total prévisionnel	NC
Opération programmée en 2019- 2020	

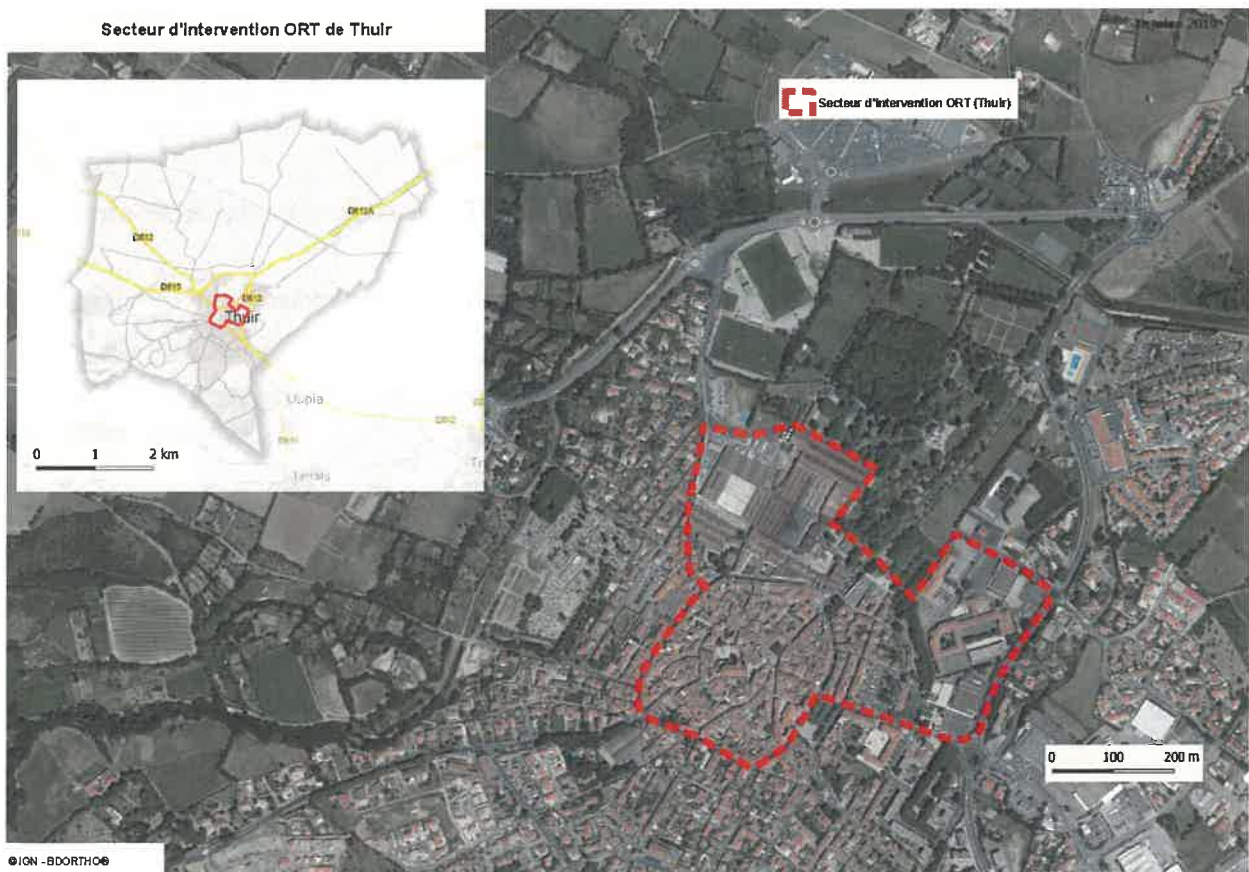
2ème volet : Mise en œuvre des dispositifs visant la requalification du parc de logements privé en centre-ville de Thuir

L'opération de revitalisation du territoire des Aspres -Thuir Ville-centre, s'inscrit pleinement dans le dispositif du même nom, créé par la Loi portant Evolution du Logement, de l'Aménagement et du Numérique (Elan) du 23 novembre 2018, dans la mesure où il s'agit d'un outil à disposition des collectivités locales pour porter et mettre en œuvre un projet de territoire dans les domaines urbain, économique et social, pour lutter prioritairement contre la dévitalisation des centres-villes.

En effet, l'ORT vise une requalification d'ensemble du centre-ville dont elle facilite la rénovation du parc de logements, de locaux commerciaux et artisanaux, et plus globalement le tissu urbain, pour créer un cadre de vie attractif propice au développement à long terme du territoire. C'est pourquoi le volet de l'habitat couvre un large panel d'interventions complémentaires.

L'objectif de ce volet du plan d'actions est de mobiliser les outils juridiques qui permettront notamment de favoriser la réhabilitation de l'habitat par l'accès prioritaire aux aides de l'Anah et l'éligibilité au dispositif « Denormandie » dans l'ancien, un outil puissant de réhabilitation de l'habitat via l'investissement locatif.

Le périmètre retenu pour la mise en œuvre de ce dispositif est celui du centre-ville de Thuir.



3ème volet : Dispositif Communautaire d'amélioration de l'Habitat et de lutte contre la précarité énergétique

La communauté de communes des Aspres se porte maître d'ouvrage de l'opération pour l'amélioration de l'habitat, qui comporte trois actions successives : l'étude pré opérationnelle, la mise en place d'un dispositif d'animation et de suivi de l'action.

Ces 3 actions seront mutualisées entre les volets 2 (ORT centre-ville) et 3 (OPAH des Aspres).

14- Etude pré opérationnelle

La Communauté de Communes des Aspres, maitre d'Ouvrage de l'opération, engagera l'étude pré opérationnelle dès le 4^{ème} trimestre 2019.

Une consultation est en cours de finalisation pour ce faire.

Fiche synthétique de l'opération	
Maitre d'ouvrage	Communauté de Communes des Aspres
Coût total prévisionnel	50.000 €
Opération programmée en 2019- 2020	

15- Mise en place d'un dispositif d'animation renforcée et de suivi de l'opération

La communauté de communes des Aspres assurera la mission de suivi-animation de l'ORT/OPAH. Elle prendra à sa charge sa part de financement des frais d'animation, en complément de l'Anah, de l'Etat, de la Caisse des Dépôt et Consignation et du Conseil Départemental, le cas échéant. La Communauté de Communes des Aspres s'engage à financer des aides aux propriétaires dans le cadre du dispositif.

En complément de l'étude pré opérationnelle une « thermographie » du territoire sera engagée sur des secteurs ciblés par les communes du périmètre des Aspres. Il s'agira d'établir un diagnostic thermique du bâti, des préconisations d'amélioration énergétique, ainsi qu'une information sur les aides financières.

Un animateur dédié sera recruté afin d'assurer l'animation et le suivi des deux dispositifs (ORT en centre-ville / OPAH sur le territoire). Il aura en charge le pilotage de l'étude pré opérationnelle ainsi que l'animation et le suivi des dispositifs.

Missions liées à l'amélioration et requalification de l'habitat privé :

- Actions d'information, de communication de proximité, de sensibilisation des propriétaires : accueil du public, organisation de réunions destinées aux habitants pour conseiller et informer sur les enjeux de l'opération ;
- Actions d'animation, notamment des milieux professionnels ;
- Accompagnement des porteurs de projet : assistance technique pour l'élaboration d'un programme de travaux, assistance administrative et financière, assistance juridique... ;
- Constitution et analyse des indicateurs de résultats pour informer les partenaires et le comité de pilotage de l'état d'avancement de l'opération. A cet égard des indicateurs de suivi mesurables devront être établis afin de vérifier l'atteinte des objectifs qui auront préalablement été identifiés.
- Etablissement d'un bilan annuel de réalisation.

Fiche synthétique de l'opération	
Maitre d'ouvrage	Communauté de Communes des Aspres
Coût total prévisionnel annuel (sur 5 ans)	30.000 € / an
Opération programmée en 2019- 2024	

16- Mise en œuvre des dispositif en faveur De l'Habitat Privé

En fonction des conclusions des études pré opérationnelles, le comité de pilotage définira des objectifs et mettra en place les modalités d'intervention afin de les atteindre : priorisation des opérations, ingénierie financière, financement des aides aux investissements...

Fiche synthétique de l'opération	
Maitre d'ouvrage	Communauté de Communes des Aspres
Coût total prévisionnel annuel (sur 5 ans)	80.000 € / an
Opération programmée en 2019- 2024	

AXE STRATEGIQUE 3 : MAINTIEN ET DEVELOPPEMENT DES COMMERCES EN CŒUR DE VILLE

17- Mise en œuvre d'une Opération mixte habitat-commerce

Il s'agit ici de la réhabilitation d'une friche en cœur de ville à travers la contractualisation avec l'OPHLM des Pyrénées Orientales. Le bâtiment est situé rue Arago, en plein cœur de ville historique de la commune.



Après acquisition du bâtiment par l'OPHLM et en complément de la réhabilitation que l'opérateur a engagée, la commune souhaite faire l'acquisition du foncier en rez-de-chaussée et l'aménager afin d'y implanter un commerce de proximité.

Fiche synthétique de l'opération		
Maitre d'ouvrage	Commune de Thuir / OPHLM66	
Coût total prévisionnel	145 750 €	
Echéancier prévisionnel d'exécution	NOVEMBRE 2017	AVRIL 2018
Opération réalisée en 2017		
Inscrite dans les contrats de ruralité et Bourg-centre de la région - Annexes financières 2017		

18- Réhabilitation d'un local commercial préexistant

La commune dispose d'un local de 160 m², rue Arago, dans lequel était implanté un atelier d'insertion. A la suite de la cessation de cette activité, la commune envisage de procéder aux aménagements nécessaires et de proposer à la location, deux espaces de vente de 80 m² chacun.

Fiche synthétique de l'opération	
Maitre d'ouvrage	Commune de Thuir
Coût total prévisionnel	70.000 €
Opération réalisée en 2019	
Inscrite dans les contrats de ruralité et Bourg-centre de la région - Annexes financières 2017	

19- Déplacement de la perception

La perception occupe actuellement le bâtiment situé rue Arago, dans lequel sont prévus les aménagements décrits ci-après.

Son déplacement répond également à un besoin exprimé par la DDFIP en termes d'agencement et d'accessibilité.

L'immeuble Christian Bourquin – anciennement Immeuble multifonctions – qui accueille entre autres le siège de la communauté de communes des Aspres, présente toutes les caractéristiques nécessaires à l'implantation de la perception.

Pour ce faire, la commune doit procéder à l'acquisition du 3^{ème} étage auprès de l'UDSIS, lequel, par convention, dispose des 3^{ème} et 4^{ème} étages de l'immeubles depuis 2002 pour une durée de 30 ans.

De même, des aménagements visant à la sécurisation du site seront nécessaires afin de répondre au

Cette opération, préalable à celle présentée ci-après est programmée en 2020.

Fiche synthétique de l'opération		
Maitre d'ouvrage	Commune de Thuir	
Coût total prévisionnel	415 000 €	
Echéancier prévisionnel d'exécution	Janvier 2020	Juin 2020
Observation	Opération préalable à l'implantation des espaces à vocation commerciale	

20- Réhabilitation d'espaces à vocation commerciale

La 4^{ème} opération participant au programme de revitalisation commerciale du centre-ville de Thuir consiste en la réappropriation d'un bâtiment de 3 niveaux, sis Rue Arago et abritant actuellement les services de la perception, afin d'y aménager une surface commerciale attractive et diversifiée.

Cette opération doit permettre l'implantation d'échoppes (ou box) dans lesquelles les porteurs de projets se verraient proposer des espaces accessibles, en termes de prix de loyer, pour de petites unités commerciales.

Surface à réhabiliter :

- Rez-de-chaussée : 147,76 m²
- 1^{er} étage : 147,76 m²
- 2^{ème} étage : 154,41 m²
- Total surfaces : 449,93 m²

Cout unitaire prévisionnel : 1.800 € HT / m²

Estimation prévisionnelles : 809.874 € HT



Fiche synthétique de l'opération		
Maitre d'ouvrage	Commune de Thuir	
Coût total prévisionnel HT	955 674 €	
Echéancier prévisionnel d'exécution	2021	
Observation	Bâtiments propriété de la commune	

AXE STRATEGIQUE 4 : STRUCTURATION DE L'OFFRE DE TOURISME

21- Création d'un point d'information touristique en centre-ville avec boutique

L'accueil de l'office du tourisme intercommunal Aspres-Thuir est aujourd'hui implanté au sein des caves Byrrh, ce qui permet d'optimiser le fonctionnement des deux entités (notamment durant les périodes creuses).

Néanmoins, cette offre de service centralisée ne favorise pas toujours la visite de la ville par les touristes de passage, avec les retombées économiques attendues.

Aussi, la ville a-t-elle souhaité investir dans la création d'un point d'information touristique / boutique de produits locaux dans son centre ancien. Cette implantation permettrait une meilleure visibilité de l'offre de commerce du centre-ville de Thuir.



Fiche synthétique de l'opération	
Maitre d'ouvrage	Commune de Thuir
Coût total	86 920€
Observation	Opération réalisée EN 2017

22- Aménagement du stationnement des caves Byrrh

Il s'agit de l'aménagement d'un espace de stationnements en centre-ville absolument nécessaire afin d'assurer l'accueil des visiteurs des Caves Byrrh dont le nombre a doublé depuis l'acquisition et la réhabilitation du circuit de visites par la communauté de communes des Aspres (60.000 visiteurs aujourd'hui) – réhabilitation réalisée avec le soutien de la Région. Ce projet structurant pour la ville participe également et principalement à préserver, voire dynamiser le commerce de proximité du centre-bourg.

En outre il permet l'accès aux divers sites et commerces de la commune, à la fois aux véhicules particuliers mais également aux transports en commun, ce qui participe à l'accueil de groupes, l'une des principales cibles de la stratégie marketing de l'Office du Tourisme intercommunal Aspres-Thuir et de la commune.

Enfin, le développement de l'offre de stationnement sur la commune, particulièrement en centre-ville, au-delà de favoriser le commerce local, permettra à la cité d'organiser des manifestations de grande envergure, en cohérence avec la présence d'équipements structurants, d'ores et déjà attractifs tels que le Théâtre d'une jauge de 500 places ou encore la salle des Aspres, doté d'une capacité d'accueil de 1200 personnes...

Fiche synthétique de l'opération	
Maitre d'ouvrage	Commune de Thuir
Coût total	488 000 €
Observations	Opération réalisée EN 2016/2017

23- Création d'une aire de stationnement des camping-cars

La création d'une aire de stationnement de camping-cars par la commune de Thuir s'inscrit résolument dans une démarche de développement économique, visant à soutenir les commerces de proximité implantés sur la commune et participant à la structuration de l'offre d'accueil touristique impulsée par l'office du tourisme Aspres-Thuir.

Le camping-car est devenu un phénomène de société. En une décennie, ce nouveau mode de loisirs et de vacances a séduit des centaines de milliers d'utilisateurs en quête d'indépendance, de mobilité et de confort. Cette population au fort pouvoir d'achat constitue une opportunité exceptionnelle d'autant que les retours sur investissement sont substantiels.

Avec un parc européen de plus de 500 000 véhicules, dont 250 000 immatriculés en France, le tourisme en camping-car s'est imposé comme un véritable mode de loisirs. Il s'agit là d'un **marché en pleine croissance**.

L'objectif de la collectivité est de structurer davantage son offre d'accueil touristique afin d'attirer davantage de visiteurs sur la cité, potentiels consommateurs dans les commerces de proximité du centre-ville de Thuir.

Le deuxième objectif, sur le plan écologique, est d'organiser l'accueil des camping-cars en mettant en place des systèmes de gestion des eaux usées et de collecte des déchets respectueux de l'environnement.

La pratique du camping-car s'inscrit parfaitement dans une logique de tourisme durable, créatrice d'emplois et de richesses.

La commune de Thuir dispose d'une parcelle en centre-ville sur laquelle est envisagée l'implantation d'une aire de stationnement des camping-cars.

L'opération vise la création de 9 places de stationnement.

Localisation du projet



Localisation de l'opération « Création de l'aire de stationnement de camping-cars des Aspres »

Fiche synthétique de l'opération	
Maître d'ouvrage	Commune de Thuir
Coût total prévisionnel	88 480 €
Observations	Opération réalisée en 2019

24- Création d'un école de sommellerie

Le projet d'Ecole de Sommellerie multi sites, réalisé en partenariat avec la Communauté de Communes Albères, Côte Vermeille, Illiberis, est le fruit d'une aspiration partagée de promouvoir les vignobles des deux Communautés. Il est basé sur deux sites d'exception que sont : le Mas Reig à Banyuls sur Mer et les Caves Byrrh à Thuir. Plus largement pour le territoire des Aspres il s'agit d'implanter dans les Caves Byrrh un Pôle de valorisation économique des patrimoines culturels et œnotouristiques locaux.

A cet effet, au niveau technique l'avancement des travaux d'aménagements des 2^{ème} et 3^{ème} étages (Hôtel du commerce) est prévu en 2019 pour laisser place aux futurs locaux de cette Ecole. Au niveau de la mise en œuvre, deux rencontres importantes organisées en 2018, ont permis d'associer de nombreux partenaires, institutions et professionnels afin de coconstruire la future offre de formation de l'Ecole de Sommellerie.

Cette offre se tourne notamment vers des formations continues, formations tous publics (œnologie et sommellerie), tout en intégrant un pôle œnotouristique, ainsi que vers des formations diplômantes s'appuyant sur le lycée Christian Bourquin d'Argelès-sur-Mer et l'Université de Perpignan.

La création d'une école de sommellerie permettra de valoriser les productions vitivinicoles et œnotouristiques locales et de les transformer en vitrine du territoire. La forme d'une unité de formation à la sommellerie est donc envisagée : elle s'adressera aux sommeliers et autres professionnels de la restauration, des cafés et métiers de bouche mais aussi de la viticulture et de l'agriculture déjà en place (formation continue), aux personnes désirant accéder à ces métiers (formation initiale) et aux amateurs désireux de se perfectionner ou de s'initier (prestations œnotouristiques).

A court terme, le projet proposé vise à accompagner les professionnels vigneron et producteurs fermiers de ce territoire dans le développement économique souhaité (vente directe, gain de productivité, hausse de la notoriété, création de produits œnotouristiques visibles et commercialisables).

Sur le bassin d'emploi dans lequel se situe le projet, le secteur de la viticulture est constitué de plus de 1500 entreprises (producteurs). Les collectivités ont pris la mesure du niveau d'excellence que ces entreprises supposent pour le territoire. Elles ont déjà investi afin d'impulser une véritable dynamique œnotouristique au rayonnement (à minima) national : plusieurs évènementiels et des émissions tournées sur le thème des productions et savoir-faire locaux de ce territoire en témoignent :

- Les carnets de Julie sur la Côte vermeille en 2014
- Les carnets de Julie ont investi les caves Byrrh en 2015
- Le village préféré des français (France 2) dans les Aspres en avril 2015
- éditions locales régulières...
- Assises nationales et régionales du Tourisme dans les caves Byrrh en 2014
- Etc.

Fortes de ces résultats, les collectivités, accompagnées de leur bras armé que sont les offices du tourisme, sont désormais en capacité – voire sollicitées par les professionnels (viticulture, commerces et hôtellerie/restauration) – de créer un véritable pôle où seraient assemblés les savoir-faire, les initiatives... pour assurer une démarche innovante en faveur de l'œnotourisme.

A terme, la formation et le savoir-faire, à un niveau d'excellence nationale, voire internationale, sont visés par cette opération.

L'objectif quantitatif principal est de chercher à générer un total annuel de 2 000 stagiaires en formation ou initiation à la sommellerie sur le pôle économique vin et tourisme Aspres-Albères- Côte vermeille Illiberis. Ce premier objectif chiffré traduit le niveau d'ambition du projet et lui associe un premier critère de mesure du niveau de réussite. Il s'agit de mettre en marché une offre nouvelle et donc de générer de nouvelles recettes.

Le positionnement aux échelles internationale, nationale, régionale et locale vise à mieux faire connaître les produits et à attirer des clientèles touristiques à ces échelles en dotant le territoire d'une vitrine et en favorisant tant le développement que le rayonnement.

Fiche synthétique de l'opération	
Maitre d'ouvrage	Communauté de communes des Aspres
Coût total prévisionnel	1 469 000 €
Observations	Opération programmée en 2019 et 2020 – Inscrite au contrat de ruralité

25- Programme de sauvegarde et de valorisation de la villa et du Parc Palauda

La ville de Thuir est légataire – depuis le 8/8/2019 – du parc et de la villa Palau, l'ensemble étant classé au titre des Monuments Historiques. Cet ensemble est mitoyen des Caves Byrrh, propriété de la communauté de communes des Aspres et exploité par l'office du Tourisme Intercommunal Aspres-Thuir.

Un projet d'aménagement de l'ensemble doit être étudié afin de valoriser économiquement l'ensemble de ce patrimoine exceptionnel.



Fiche synthétique de l'opération	
Maitre d'ouvrage	Commune / Communauté de communes des Aspres
Coût prévisionnel de l'étude	60.000€
Coût prévisionnel des aménagements	A déterminer par l'étude

ARTICLE 6 – FINANCEMENTS DE L'OPÉRATION

6.1 Financements de l'Anah

6.1.1 Règles d'application

Les conditions générales de recevabilité et d'instruction des demandes de subventions, ainsi que les modalités de calcul de la subvention applicables à l'opération découlent de la réglementation de l'Anah, c'est-à-dire du Code de la construction et de l'habitation, du règlement général de l'agence, des délibérations du Conseil d'administration, des instructions du Directeur général, des dispositions inscrites dans le(s) programme(s) d'actions et, le cas échéant, des conventions de gestion passées entre l'Anah et les délégataires de compétence.

Les conditions relatives aux aides de l'Anah et les taux maximaux de subvention sont susceptibles de modifications, en fonction des évolutions de la réglementation de l'Anah.

6.1.2 Montants prévisionnels

Seront définis et annexés à l'issue de l'étude pré opérationnelle.

6.2 Financements de l'Etat

Les financements pour le logement social public sont attribués au titre du BOP 135 dans le cadre de la programmation annuelle du logement social. Ils seront attribués dans le cadre fixé par le code de la construction et de l'habitation et les orientations annuelles adressées par la Ministre au préfet de région dans la lettre de notification envoyée en début d'année. A noter que dans ce volet, les dispositions classiques d'instruction et d'attribution des subventions au titre du logement social s'appliquent. Ainsi, ce sont les maîtres d'ouvrage porteurs des projets qui sont éligibles aux aides à la pierre qui seront les bénéficiaires des subventions et les services instructeurs seront selon les cas les délégataires des aides à la pierre ou les DDTM.

Par ailleurs l'Etat est le pilote du contrat de ruralité animé par le pays Pyrénées-Méditerranée dans lequel est inscrit le Projet Global de redynamisation du Bourg-centre des Aspres : Thuir. A ce titre, les DETR, DSIL ou FNADT pourront être mobilisés sous réserve d'une instruction annuelle.

6.3 Financements du Département

Dans le cadre de sa politique en faveur du logement et de l'habitat, s'inscrivant à la fois dans sa compétence d'action et de développement social au titre du volet de la contribution à la résorption de la précarité énergétique et dans sa compétence de solidarité territoriale, le Conseil Départemental participe au financement de l'étude pré opérationnelle

Dans le cadre de sa compétence en matière de lutte contre la précarité énergétique, le Département participe au financement de travaux de rénovation énergétique mené sur les territoires en cohérence avec le Programme d'Intérêt Général « Mieux se loger66 ».

6.4 Financements de la Communauté de Communes des Aspres, maître d'ouvrage

Sue le volet Habitat, la Communauté de Communes des Aspres finance l'étude préalable et la mission de suivi-animation de l'OPAH. Elle prendra à sa charge la part de financements des frais d'animation, en complément de l'Anah, de l'Etat, de la Caisse des dépôts et consignations et du Conseil Départemental. La communauté de communes s'engage à financer des aides aux propriétaires.

Sur les opérations autres, la communauté de communes sera maître d'ouvrage et assurera l'ingénierie financière des opérations suivantes :

Construction d'un multi accueil 0-3 ans	1 400 000 €
Construction d'un ALSH Adolescents	300 000 €
Création d'une école de sommellerie	1 429 000 €

Sur les opérations sous Maitrise d'ouvrage communale (programme global de revitalisation du bourg-centre), la communauté de communes s'est engagée au versement d'un fonds de concours de 910.000€ Cf. délibération 47/19 du 29 mars 2019.

Montants prévisionnels des aides aux travaux d'amélioration de l'habitat

Les montants prévisionnels des autorisations d'engagement de la collectivité maître d'ouvrage pour l'opération sont de l'ordre de 500.000 €, sur la période. L'échéancier sera précisé à l'issue de l'étude.

6.5 Financements de la Commune de Thuir

La commune de Thuir est maître d'ouvrage et assume financièrement la réalisation des opérations suivantes :

Aménagement de la rue Arago (Centre historique Thuir)	484 269 €	REALISE
Aménagement de la rue du Souvenir (Centre historique Thuir)	322 700 €	REALISE
Aménagement de la rue Graffan (Centre historique Thuir)	50 000 €	REALISE
Aménagement du Parvis de la Mairie (Centre-Ville Thuir)	170 000 €	REALISE
Création d'un skate-Park	200 000 €	
Aménagement d'une Plaine des Sports	1 050 000 €	
Mise en Place d'une Maison France Services	185 000 €	
Maisons de ville et appartements Bd Violet	461 400 €	REALISE
Réhabilitation de l'Ancienne gendarmerie	1 225 834 €	EN COURS
Réaménagement d'un local commercial de la commune	70 000 €	EN COURS
Déplacement de la perception	415 000 €	
Réhabilitation d'espaces à vocation commerciale	955 674 €	
Création d'un point d'information touristique / boutique	86 920 €	REALISE
Stationnement caves Byrrh	488 000 €	REALISE
Aire de stationnement Camping-Cars	88 480 €	REALISE
Etude Programme Sauvegarde et valorisation pôle patrimonial	60 000 €	

ARTICLE 7 – PILOTAGE, ANIMATION ET ÉVALUATION DE L'OPÉRATION

7.1 Pilotage de l'opération

7.1.1 Mission du maître d'ouvrage

Le pilotage de l'opération sera réalisé par la communauté de communes des Aspres, maître d'ouvrage de l'opération. Celle-ci sera chargée de veiller au respect de la convention de programme et de garantir une bonne coordination des partenaires. Elle s'assurera par ailleurs de la bonne exécution du suivi-animation de l'opération. Un chargé d'opération aura pour mission d'animer et coordonner le projet transversal de revitalisation du centre bourg et de développement du territoire. Il devra également coordonner et mettre en œuvre le projet transversal de revitalisation du centre bourg, régit par la présente convention.

7.1.2 Instances de pilotage

Afin d'assurer une gouvernance efficace pour piloter l'opération centre bourg et développement du territoire il convient de définir l'organisation des instances décisionnaires et techniques. Un comité de pilotage aura pour objectif la coordination des actions et l'animation des partenariats. Le pilotage est assuré par le maître d'ouvrage de l'opération. Des réunions seront organisées autant que nécessaire en vue d'assurer le bon déroulement de l'opération.

Le Comité de Pilotage

Présidé par la communauté de communes, **le Comité de Pilotage est chargé du volet stratégique de l'opération.** Il devra apprécier l'avancement et le bilan de l'opération, apporter des solutions et des réorientations si nécessaire.

Il est composé avec :

- Le Président de la Communauté de Communes des Aspres (ou son représentant)
- Le Maire de Thuir (ou son représentant)
- Les Maires du territoire de l'intercommunalité
- Les services de l'Etat : Préfecture, DDTM, ANAH, DIRECTE
- La Région
- Le Département
- Les services de la communauté de communes des Aspres et de la commune de Thuir : Responsables urbanisme habitat, directeurs généraux des services, chargés de projet
- Toutes autres personnes compétentes au regard de l'objet et de la thématique abordée: Chambres consulaires, ADIL, office intercommunal de tourisme, OPHLM66, conseil de développement du Pays Pyrénées-Méditerranée, etc.

Il se réunira en tant que de besoin, et au moins une fois par an.

Il sera chargé de définir les orientations de l'opération dans son ensemble et de permettre la rencontre de l'ensemble des partenaires concernés.

Ses principaux objectifs sont :

- Définir les orientations de l'opération
- Assurer la cohérence de la stratégie globale d'intervention
- Valider les grandes décisions
- Réorienter si besoin les actions selon les résultats et le contexte.

7.2 Suivi-animation de l'opération

L'opération de développement du territoire est assurée par la Communauté de communes des Aspres.

Elle est pilotée par les différentes commissions thématiques, réunies autour d'élus référents, qui définissent le contenu et les grandes orientations de la politique de développement du territoire. Les agents de l'intercommunalité, en lien avec les partenaires institutionnels et les opérateurs qui seront sélectionnés, animent et mettent en œuvre les projets cités dans cette convention.

7.3 Evaluation de l'opération de revitalisation de centre bourg et de développement du territoire, et suivi des actions engagées

7.3.1 Indicateurs de suivi des objectifs

La présente convention doit permettre d'atteindre les objectifs définis à l'article 3 ou issus de l'étude à engager en faveur de l'OPAH des Aspres, dont les préconisations feront l'objet d'un avenant à la présente convention. Les objectifs seront suivis grâce aux indicateurs de résultats définis pour chaque volet.

Ceux-ci seront adaptés en fonction des actions (sur l'habitat, l'aménagement urbain), ils seront collectés et présentés annuellement en comité de pilotage.

Les outils utilisés devront permettre d'évaluer le projet global.

De plus, afin d'avoir une vision pertinente de l'avancement de l'opération, des tableaux de bords trimestriels, et des rapports d'avancement annuels seront réalisés. Ils permettront de suivre de façon partenariale l'ensemble des dossiers en cours et d'identifier l'avancement global de l'opération.

Les outils de suivi permettront de mesurer l'efficacité et l'impact de l'opération sur le territoire afin d'opérer des réajustements si nécessaire (réorientation des priorités, relance de partenariats, adaptation de la communication).

7.3.2 bilans et évaluation finale

Un bilan au moins annuel et un bilan final de l'opération seront réalisés et présentés sous la responsabilité du / des maître(s) d'ouvrage en comité de pilotage. Ils seront adressés aux différents partenaires de l'opération.

Afin d'avoir une vision pertinente de l'avancement de l'opération, l'opérateur en étroite collaboration avec le chargé de projet réalisera un bilan annuel qui permettra de produire **une analyse quantitative et qualitative de l'opération**. Le bilan annuel sera présenté au comité de pilotage et les documents établis seront transmis à chaque financeur. Ils seront élaborés à partir des tableaux de bords et d'analyses complémentaires fournis par l'animateur.

ARTICLE 8 – COMMUNICATION ET CONCERTATION

A l'échelle du centre bourg et du territoire intercommunal : La communication sera assurée par la communauté de communes, en s'appuyant étroitement sur les apports techniques de l'équipe opérationnelle.

Elle aura plusieurs objectifs et cibles :

- une communication auprès du grand public pour lui expliquer les objectifs, les cibles et le fonctionnement de l'opération, puis pour lui faire connaître ses avancées et ses résultats,
- une information et une sensibilisation des acteurs opérationnels en fonction de leur participation attendue dans le dispositif (professionnels de la construction, acteurs sociaux, acteurs immobiliers...)
- une information de proximité auprès des communes pour qu'elles puissent suivre la mise en œuvre du dispositif sur leur territoire

En fonction de ces cibles et objectifs, la communauté de communes réalisera une communication différenciée qui mobilisera les outils et supports suivants :

- Auprès du public : articles dans le journal intercommunal, plaquettes d'informations, page dédiée sur le site internet, réunion publique, etc.
- Auprès des acteurs opérationnels : plaquettes d'informations, autres supports dédiés, réunions d'informations, groupes de travail au besoin, etc.

Le maître d'ouvrage du programme, les signataires et l'équipe opérationnelle s'engagent à mettre en œuvre les actions d'information et de communication présentées ci-dessus. Il est ainsi impératif de porter le nom et le logo de l'Agence nationale de l'habitat sur l'ensemble des documents et ce dans le respect de sa charte graphique. Ceci implique les supports d'information de type : dépliants, plaquettes, site internet ou communication presse portant sur l'opération.

L'équipe opérationnelle assurant les missions de suivi-animation indiquera dans tous les supports de communication qu'il élaborera, quels qu'ils soient, l'origine des subventions allouées par l'ANAH ou tout autre partenaire financier.

Il reproduira dans ces supports à la fois le logo type, la mention du numéro indigo et du site internet de l'Agence dans le respect de la charte graphique.

Dans le cadre de l'opération, pour les opérations importantes de travaux, les éventuels supports d'information de chantier (autocollants, bâches, panneaux, etc.) comporteront la mention « travaux réalisés avec l'aide de l'ANAH ».

Le logo du ministère en charge du logement devra également figurer sur tout support de communication diffusé dans le cadre de l'opération.

Lors des réunions d'information destinées à présenter les financements, l'équipe opérationnelle devra travailler en étroite collaboration avec la délégation locale et remettre un dossier qui aura été élaboré avec celle-ci.

D'une manière générale, les documents de communication devront avoir été réalisés avec la DDTM, qui fournira toutes les indications nécessaires à la rédaction des textes dans le cadre de la politique menée localement : priorités, thématiques, enjeux locaux, etc. et validera les informations portées sur l'ANAH.

Les documents d'information générale ou technique conçus par l'Agence à destination du public devront être largement diffusés. Il appartient au maître d'ouvrage du programme et à l'équipe opérationnelle de prendre attache auprès de la direction de la communication de l'ANAH afin de disposer en permanence des supports existants : guides pratiques, liste des travaux recevables, dépliants sur les aides, etc.

Par ailleurs, dans le cadre de sa mission d'information et de communication, l'ANAH peut être amenée à solliciter l'équipe opérationnelle en vue de réaliser des reportages journalistiques, photographiques ou filmographiques destinés à nourrir ses publications et sites internet. L'équipe opérationnelle apportera son concours à ces réalisations pour la mise en valeur du programme. En complément, si les signataires de la convention réalisent eux-mêmes des supports de communication relatifs à l'opération, ils s'engagent à les faire connaître à la direction de la communication de l'ANAH et les mettre à sa disposition, libres de droits.

Enfin, le maître d'ouvrage et l'équipe opérationnelle assurant les missions de suivi-animation dans le secteur programmé s'engagent à informer la direction de la communication de l'ANAH de toute manifestation spécifique consacrée à l'opération afin qu'elle relaie cette information.

Afin de faciliter les échanges, l'ensemble des outils de communications (logos et règles d'usage) sont à disposition sur l'extranet de l'Agence.

La communauté de communes veillera par ailleurs, à faire la promotion de l'ensemble des partenaires impliqués dans l'opération, notamment par l'apposition de leur logo sur les documents de communication qui seront réalisés dans le cadre de l'opération.

Le département devra être associé pour la planification, l'organisation et la valorisation des temps forts dans le cadre de ce dispositif ; et sera systématiquement associé à toute instance de pilotage.

ARTICLE 9 - DURÉE DE LA CONVENTION

La présente convention est conclue pour une période de 5 années calendaires. Elle portera ses effets pour les demandes de subvention déposées auprès des services de l'Anah du 01/01/2020 au 31/12/2025.

ARTICLE 10 – RÉVISION ET/OU RÉSILIATION DE LA CONVENTION

Si l'évolution du contexte budgétaire, de la politique en matière d'habitat, ou de l'opération (analyse des indicateurs de résultat et des consommations de crédits) le nécessite, des ajustements pourront être effectués, par voie d'avenant et porter sur l'un ou l'autre des périmètres ou encore sur les deux à la fois.

Toute modification des conditions et des modalités d'exécution de la présente convention fera l'objet d'un avenant.

La présente convention pourra être résiliée, par le ou les maîtres d'ouvrage ou l'Anah, de manière unilatérale et anticipée, à l'expiration d'un délai de 6 mois suivant l'envoi d'une lettre recommandée avec accusé de réception à l'ensemble des autres parties. La lettre détaillera les motifs de cette résiliation. L'exercice de la faculté de résiliation ne dispense pas les parties de remplir les obligations contractées jusqu'à la date de prise d'effet de la résiliation.

Fait en 6 exemplaires à Thuir, le 18 juillet 2020

Pour la Communauté de Communes des Aspres
Le Vice-Président
Rémy ATTARD



Pour le Département des Pyrénées-Orientales,
La Présidente,
Hermeline MALHERBE

Pour la ville de Thuir,
Le Maire
René OLIVE



Pour l'État et l'Anah,
Le Préfet des Pyrénées-Orientales,
Délégué de l'agence dans le département,
Philippe CHOPIN



Liberté • Égalité • Fraternité
RÉPUBLIQUE FRANÇAISE

PRÉFET DES PYRÉNÉES-ORIENTALES

DIRECCTE Occitanie

Unité Départementale
des Pyrénées-Orientales

Pôle Entreprises, Emploi et Économie
Service À la Personne

Téléphone : 04.11.64.30.57
Télécopie : 04.11.64.39.01

oc-ud66.dt-ansp@direccte.gouv.fr

Récépissé de déclaration d'un organisme de services à la personne enregistré sous le numéro SAP n°808 771 356 et formulé conformément à l'article L.7232-1-1 du code du travail

**Le préfet des Pyrénées-Orientales,
Chevalier de la légion d'honneur, Chevalier de l'Ordre National du Mérite,**

Vu les articles L.7231-1 à L.7234-1 du code du travail et les décrets pris pour leur application ;

Vu l'arrêté ministériel du 22 mars 2019 nommant Éric DOAT, Responsable de l'unité départementale des Pyrénées-Orientales de la DIRECCTE Occitanie ;

Vu l'arrêté préfectoral du 4 juin 2018 portant délégation de signature à Monsieur Christophe LEROUGE, Directeur régional des entreprises, de la concurrence et de la consommation, du travail et de l'emploi de la région Occitanie ;

Vu l'arrêté préfectoral du 20 décembre 2019 portant subdélégation de signature de Monsieur Christophe LEROUGE, Directeur régional des entreprises, de la concurrence et de la consommation, du travail et de l'emploi de la région Occitanie à Monsieur Éric DOAT, Responsable de l'unité départementale des Pyrénées-Orientales de la DIRECCTE Occitanie ;

Constata :

Qu'une déclaration d'activités de services à la personne a été déposée auprès de la DIRECCTE - unité départementale des Pyrénées-Orientales le 19 mai 2020 par Monsieur Nicolas FUENTES en qualité de Gérant, pour l'organisme UXOLO dont l'établissement principal est situé 6bis, rue Raoul Dufy 66190 COLLIOURE et enregistré sous le N° SAP 808 771 356 pour les activités suivantes :

Activité(s) relevant uniquement de la déclaration (mode prestataire) :

- Assistance informatique à domicile
- Assistance administrative à domicile

Toute modification concernant les activités exercées devra faire l'objet d'une déclaration modificative préalable.

Sous réserve d'être exercées à titre exclusif (ou sous réserve d'une comptabilité séparée pour les personnes morales dispensées de cette condition), ces activités ouvrent droit au bénéfice des dispositions des articles L.7233-2 du code du travail et L.241-10 du code de la sécurité sociale dans les conditions prévues par ces articles.

.../...

Les effets de la déclaration courent à compter du jour du dépôt de la déclaration sous réserve des dispositions de l'article R.7232-18 du code du travail.

Le présent récépissé n'est pas limité dans le temps.

L'enregistrement de la déclaration peut être retiré dans les conditions fixées aux articles R.7232-20 à R.7232-22 du code du travail.

Le présent récépissé est publié au recueil des actes administratifs de la préfecture.

Fait à Perpignan, le 23 juin 2020

Pour le Préfet des Pyrénées-Orientales
Et par subdélégation du DIRECCTE Occitanie
Le Responsable de l'Unité Départementale,



Éric DOAT

La présente décision peut, à compter de sa publication, faire l'objet d'un recours gracieux auprès de la DIRECCTE - unité départementale des Pyrénées-Orientales ou d'un recours hiérarchique adressé au ministre chargé de l'économie - Direction générale des entreprises - sous-direction des services marchands, 6, rue Louise Weiss, 75703 Paris cedex13.

Elle peut également faire l'objet d'un recours contentieux dans un délai de deux mois à compter de sa publication auprès du Tribunal Administratif de MONTPELLIER 6 rue Pitot CS99002 34063 MONTPELLIER CEDEX 2.

Le tribunal administratif peut être saisi par l'application informatique « Télérecours citoyen » accessible sur le site internet www.telerecours.fr.

En cas de rejet du recours gracieux ou hiérarchique ou en l'absence de réponse à ce recours (rejet implicite), un recours contentieux devant le tribunal administratif peut également être formé contre la décision initiale dans un délai de deux mois à compter de ce rejet.

PRÉFET DES PYRÉNÉES-ORIENTALES

DIRECCTE Occitanie

Unité Départementale
des Pyrénées-Orientales

Pôle Entreprises, Emploi et Économie
Service À la Personne

Téléphone : 04.11.64.30.57
Télécopie : 04.11.64.39.01

oc-ud66.dt-ansp@direccte.gouv.fr

**Récépissé de déclaration
d'un organisme de services à la personne
enregistré sous le numéro SAP n°883 849 309
et formulé conformément à l'article L.7232-1-1
du code du travail**

**Le préfet des Pyrénées-Orientales,
Chevalier de la légion d'honneur, Chevalier de l'Ordre National du Mérite,**

Vu les articles L.7231-1 à L.7234-1 du code du travail et les décrets pris pour leur application ;

Vu l'arrêté ministériel du 22 mars 2019 nommant Éric DOAT, Responsable de l'unité départementale des Pyrénées-Orientales de la DIRECCTE Occitanie ;

Vu l'arrêté préfectoral du 4 juin 2018 portant délégation de signature à Monsieur Christophe LEROUGE, Directeur régional des entreprises, de la concurrence et de la consommation, du travail et de l'emploi de la région Occitanie ;

Vu l'arrêté préfectoral du 20 décembre 2019 portant subdélégation de signature de Monsieur Christophe LEROUGE, Directeur régional des entreprises, de la concurrence et de la consommation, du travail et de l'emploi de la région Occitanie à Monsieur Éric DOAT, Responsable de l'unité départementale des Pyrénées-Orientales de la DIRECCTE Occitanie ;

Constate :

Qu'une déclaration d'activités de services à la personne a été déposée auprès de la DIRECCTE - unité départementale des Pyrénées-Orientales le 5 juin 2020 par Madame Marwa SYLVESTRE-BONCHEVAL en qualité de Présidente, pour l'organisme SASU NEWNOO dont l'établissement principal est situé 12 Rue de la Cloche d'Or 66000 PERPIGNAN et enregistré sous le N° SAP 883 849 309 pour les activités suivantes :

➤ **Activité(s) relevant uniquement de la déclaration (mode prestataire) :**

- Garde d'enfant de plus de 3 ans à domicile
- Accompagnement des enfants de plus de 3 ans, en dehors de leur domicile

Toute modification concernant les activités exercées devra faire l'objet d'une déclaration modificative préalable.

Sous réserve d'être exercées à titre exclusif (ou sous réserve d'une comptabilité séparée pour les personnes morales dispensées de cette condition), ces activités ouvrent droit au bénéfice des dispositions des articles L.7233-2 du code du travail et L.241-10 du code de la sécurité sociale dans les conditions prévues par ces articles.

.../...

Les effets de la déclaration courent à compter du jour du dépôt de la déclaration sous réserve des dispositions de l'article R.7232-18 du code du travail.


Le présent récépissé n'est pas limité dans le temps.

L'enregistrement de la déclaration peut être retiré dans les conditions fixées aux articles R.7232-20 à R.7232-22 du code du travail.

Le présent récépissé est publié au recueil des actes administratifs de la préfecture.

Fait à Perpignan, le 23 juin 2020

Pour le Préfet des Pyrénées-Orientales
Et par subdélégation du DIRECCTE Occitanie
Le Responsable de l'Unité Départementale,



Éric DOAT

La présente décision peut, à compter de sa publication, faire l'objet d'un recours gracieux auprès de la DIRECCTE - unité départementale des Pyrénées-Orientales ou d'un recours hiérarchique adressé au ministre chargé de l'économie - Direction générale des entreprises - sous-direction des services marchands, 6, rue Louise Weiss, 75703 Paris cedex 13.

Elle peut également faire l'objet d'un recours contentieux dans un délai de deux mois à compter de sa publication auprès du Tribunal Administratif de MONTPELLIER 6 rue Pitot CS99002 34063 MONTPELLIER CEDEX 2.

Le tribunal administratif peut être saisi par l'application informatique « Télérecours citoyen » accessible sur le site internet www.telerecours.fr.

En cas de rejet du recours gracieux ou hiérarchique ou en l'absence de réponse à ce recours (rejet implicite), un recours contentieux devant le tribunal administratif peut également être formé contre la décision initiale dans un délai de deux mois à compter de ce rejet.