

**LEGENDE**




- B1 B2 ZONES URBAISEES OU POTENTIELLEMENT URBAISABLES AU TITRE DES RISQUES
- R1 R2 R3 ZONES NON URBAISABLES
- R0 LITS MINEURS
- MOUVEMENTS DE TERRAIN
- ALEA EXCEPTIONNEL

**HAUTEURS D'EAU**

- H <= 0,50m
- 0,50m < H <= 1,00m
- H > 1,00m

PERIMETRE COMMUNAL

Plèce annexée au PPRNP approuvé par arrêté préfectoral du 01/10/2008  
 Pour le préfet  
 L'adjoint au chef du service intercommunal de défense et de protection civile  
 Didier SARTRE

Commune de



**BROUILLA**

**Plan de Prévention des Risques Naturels Prévisibles**

**RISQUES INONDATION ET MOUVEMENTS DE TERRAIN**

**CARTE DU ZONAGE REGLEMENTAIRE AU 1/5000**

Direction Départementale de l'Équipement des Pyrénées-Orientales

Service Risques Environnement  
 Unité Prévention des Risques  
 2 rue Jean Richepin  
 BP 909 66 020 - Perpignan cedex  
 Téléphone : 04 68 38 13 80  
 Fax : 04 68 38 12 55  
 mél: Pr.Ste.Dde-66@developpement-durable.gouv.fr

